



Pontificia Universidad
Católica del Ecuador

IBARRA

ANUARIO AGROCLIMÁTICO

Edmundo Recalde, Stalyn Arciniegas, Segundo Pusedá

AÑOS

2016 - 2023



CRÉDITOS

Pontificia Universidad Católica del Ecuador - Ibarra:
Av. Jorge Guzmán Rueda y Av.
Aurelio Espinosa Pólit. Cdla. “La Victoria” Teléfono: 06 2994700
Apartado Postal 10.01.12
Web Site: www.pucesi.edu.ec Email: prorect@pucesi.edu.ec

SELLO EDITORIAL

Centro de Publicaciones PUCE Web Site: www.edipuce.edu.ec
Quito, Av. 12 de octubre y Robles Apartado N° 17-01-2184
Telf. (5932) 2991 700
E-mail: publicaciones@puce.edu.ec
Primera edición copyright © 2024
Título: Anuario Agroclimático 2016-2023

Autores:

Edmundo Recalde
Stalin Arciniegas
Segundo Pusdá

Concepto gráfico y diagramación:

Oswaldo Portilla

ISBN:

978-9978-375-73-0

REVISIÓN DE PARES

El presente libro fue sometido al debido arbitraje y dictamen de pares evaluadores expertos en el área del conocimiento.

ÍNDICE

Introducción	3
Metodología	4
VARIABLES INCLUIDAS EN ESTE ANUARIO	5

ANUARIO 2016

Temperatura	6
Humedad Relativa	20
Precipitación	34
Radiación Solar	48
Velocidad del Viento	62
Variable: Radiación UV	76

ANUARIO 2017

Temperatura	90
Humedad Relativa	104
Precipitación 118	
Radiación Solar	132
Velocidad del Viento	146
Variable: Radiación UV	160

ANUARIO 2018

Temperatura	174
Humedad Relativa	188
Precipitación	202
Radiación Solar	216
Velocidad del Viento	230
Variable: Radiación UV	244

ANUARIO 2019

Temperatura	258
Humedad Relativa	272
Precipitación	286
Radiación Solar	300
Velocidad del Viento	314
Variable: Radiación UV	328

ANUARIO 2020

Temperatura	342
Humedad Relativa	356
Precipitación	370
Radiación Solar	384
Velocidad del Viento	398
Variable: Radiación UV	412

ANUARIO 2021

Temperatura	426
Humedad Relativa	440
Precipitación	454
Radiación Solar	468
Variable: Radiación UV	482

ANUARIO 2022

Temperatura	496
Humedad Relativa	510
Precipitación	524
Radiación Solar	538
Velocidad del Viento	552
Variable: Radiación UV	566

ANUARIO 2023

Temperatura	580
Humedad Relativa	594
Precipitación	608
Radiación Solar	622
Velocidad del Viento	636
Variable: Radiación UV	650

Resumen Agroclimático	664
-----------------------	-----

INTRODUCCIÓN

En el año 2016 se publicó el anuario agroclimático 2009-2015 de la estación agroclimática ubicada en la PUCE Ibarra, 8 años después se publica un nuevo anuario agroclimático 2016 – 2023.

La información agroclimática que se presenta en este anuario corresponde a los datos generados por la estación DAVIS Modelo: Vantage PRO2 ubicada en la ciudad de Ibarra a una altitud de 2221 msnm con la siguiente localización: latitud $0^{\circ} 21'01''N$ y longitud $78^{\circ}06'24''W$.

Se evaluaron seis variables agroclimáticas: temperatura, humedad relativa, precipitación, radiación solar, viento y radiación UV.

Los resultados agroclimáticos de la zona en estudio se presentan en forma de tablas y gráficos de una manera resumida por día, mes y año durante el período del 2016 al 2023. Más que hacer un análisis del comportamiento climático por variables, el anuario presenta información base con el fin de que dichos datos sean utilizados para el desarrollo de nuevos estudios.

Esperamos que la información resumida en este anuario sea de interés para los investigadores, docentes universitarios, y público en general.

METODOLOGÍA

Emplazamiento de la estación

Para la ubicación de los sensores agroclimáticos se consideró un espacio despejado, libre de vegetación y edificios, con un cerramiento en malla a una altura de 2 metros. El área total de dicho cerramiento fue de 81 m² (piso en césped). La estación se colocó en el piso de césped en un tubo de acero inoxidable con sujeción en concreto, con el fin de evitar movimientos que perturben la toma de datos y para la ubicación se consideró la incidencia solar para evitar sombra en los equipos de medición.

Los sensores de velocidad y dirección de viento se colocaron en la parte final del tubo central de sujeción (a 2 metros de altura), considerando que no existan presencia de objetos o vegetación a una distancia de 10 veces su la altura.

Los sensores de temperatura, humedad relativa y punto de rocío tienen una protección contra los rayos solares directos y están diseñados para que tenga una ventilación natural; la altura a la cual están instalados es a 1.2 m sobre el nivel del suelo y su ubicación está dirigida al Norte.

El sensor de radiación solar se instaló en un sitio en donde incide la luz solar todo el día a una altura de 2 m sobre el suelo y su ubicación está con dirección al Norte.

Descarga de datos

La estación Vantage PRO2 consta de dos módulos, uno de ellos se ubicó en el sitio en estudio en el que se integran los sensores agrometeorológicos y el otro es una consola VANTAGE PROTM. Los datos se envían a la consola por transmisión inalámbrica. El módulo de sensores integrados consta de las siguientes variables: velocidad del viento, dirección del viento, precipitación, temperatura exterior, humedad exterior, radiación ultravioleta (UV) y radiación solar. Desde la consola los datos almacenados se descargan a un software (Programa Weather link 5.9.2); desde esta aplicación la información se descarga a una plantilla de Excel con el fin de dar el posterior tratamiento a los datos.

Tabulación de los datos

Una vez que la información de las variables se condensó en una sola matriz de Excel se procesó dicha información.

Los intervalos de actualización de las variables meteorológicas son los siguientes:

- Velocidad y dirección de viento: 2.5 segundos.
- Lluvia acumulada, intensidad de lluvia y temperatura exterior: 10 segundos.
- Humedad exterior, radiación ultravioleta y radiación solar: 1 minuto.

Evaluación de las variables

Las siguientes son las variables agroclimáticas citadas en este anuario:

Temperatura

La estación Vantage PRO tiene un sensor con una resolución 0.1x°F con un rango de 0 a 65.5 °C. Calcula tres lecturas de temperatura aparente: temperatura de sensación, índice de calor y el índice de temperatura/humedad/sol/viento.
Humedad relativa

La humedad se refiere a la cantidad de vapor de agua que contiene el aire. Sin embargo, la cantidad de vapor de agua que el aire puede contener varía según la temperatura y presión. La humedad relativa considera estos factores y ofrece una lectura como un porcentaje de la cantidad de vapor de agua que el aire es capaz de contener. La humedad relativa expresa una relación del vapor de agua contenido según su capacidad.

La estación Vantage PRO tiene una resolución de 1% con un rango de 0 a 100%.

VARIABLES INCLUIDAS EN ESTE ANUARIO

Lluvia

La estación Vantage PRO tiene un sensor pluviométrico con una resolución de 0.01". Mide la cantidad de lluvia caída en un intervalo de tiempo entre cada incremento de 0.01 pulgada o 0.2 mm. Vantage PRO mide incrementos de 0.01".

Radiación solar

La radiación solar medida corresponde a la "radiación solar global", que incluye el componente directo del sol y el componente reflejado desde el resto del cielo. Las lecturas de radiación solar dan una medida de la cantidad de radiación que llega al sensor a cualquier hora, expresado en Vatios/metro cuadrado (W/m²). La estación Vantage Pro mide la energía recibida en la banda espectral entre 400 y 1100 nm.

Velocidad del viento

La estación Vantage PRO tiene un sensor de velocidad de viento con una resolución de 1 mph con un rango de 2 a 150 mph. Además, consta de un sensor de dirección de viento con una resolución de 1° con un rango de 0 a 360°.

Radiación UV

El sensor de radiación UV de la estación Vantage PRO mide la radiación UV global (suma los componentes de radiación directa, difusa y reflejada). Tiene una respuesta espectral de 280 a 360 nm con un rango de 0 a 16 UV y una precisión de 2.5%.2016

VARIABLE	UNIDAD	RESULTADOS	SIMBOLOGÍA
Temperatura	°C	Temperatura mínima	MÍN.
		Media mínima	MEDIA MÍN.
		Media	MEDIA
		Media máxima	MEDIA MÁX.
		Máxima	MÁXIMA
Humedad relativa	%	Media	MEDIA
		Media máxima	MEDIA MÁX.
		Máxima	MÁXIMA
Precipitación	mm	Acumulada	ACUMULADA
		Máxima	MÁX.
		Máxima mes	MÁX. MES
		Máxima día	MÁX. DÍA
Radiación solar	w m ⁻²	Media	MEDIA
		Media máxima	MEDIA MÁX.
		Máxima	MÁX.
Velocidad de viento	m s ⁻¹	Media	MEDIA
		Media máxima	MEDIA MÁX.
		Máxima	MÁX.
Radiación UV	Índice UV	Media	MEDIA
		Máxima	MÁX.

ANUARIO

2016

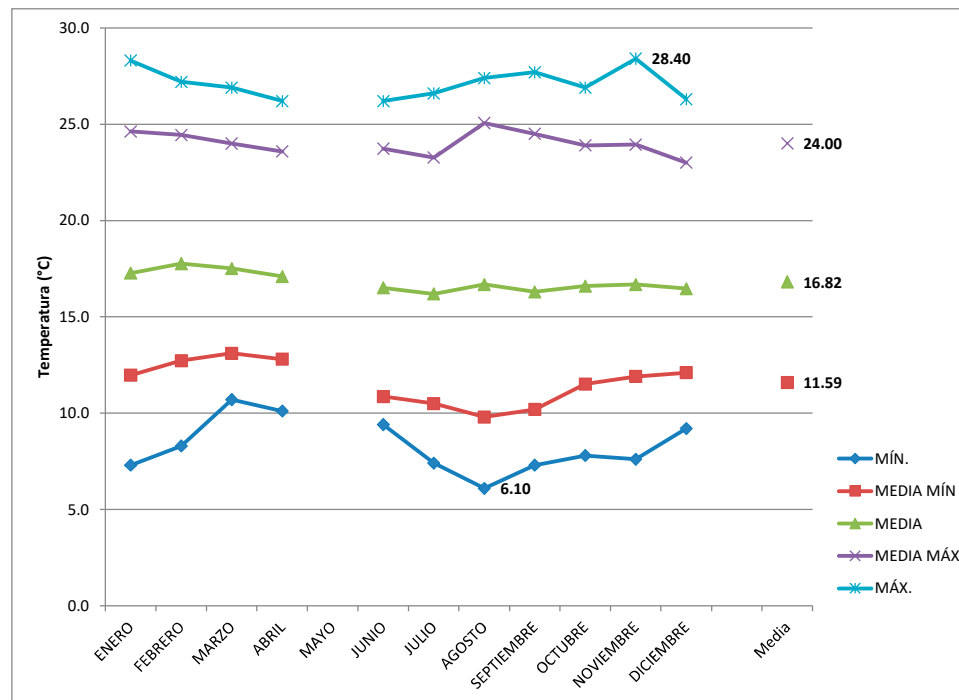
TEMPERATURA

TEMPERATURA

TEMPERATURA

Ubicación	IBARRA	Estación:	Ibarra	Unidad:	°C	ELEVACIÓN	2221 msnm
Año	2016	Marca:	DAVIS			LATITUD	0° 21'01"N
		Modelo:	VANTAGE PRO2			LONGITUD	78°06'24"W

MES	MÍN.	MEDIA MÍN.	MEDIA	MEDIA MÁX.	MÁX.
ENERO	7.3	12.0	17.3	24.6	28.3
FEBRERO	8.3	12.7	17.8	24.4	27.2
MARZO	10.7	13.1	17.5	24.0	26.9
ABRIL	10.1	12.8	17.1	23.6	26.2
MAYO					
JUNIO	9.4	10.9	16.5	23.7	26.2
JULIO	7.4	10.5	16.2	23.3	26.6
AGOSTO	6.10	9.8	16.7	25.1	27.4
SEPTIEMBRE	7.3	10.2	16.3	24.5	27.7
OCTUBRE	7.8	11.5	16.6	23.9	26.9
NOVIEMBRE	7.6	11.9	16.7	23.9	28.4
DICIEMBRE	9.2	12.1	16.5	23.0	26.3

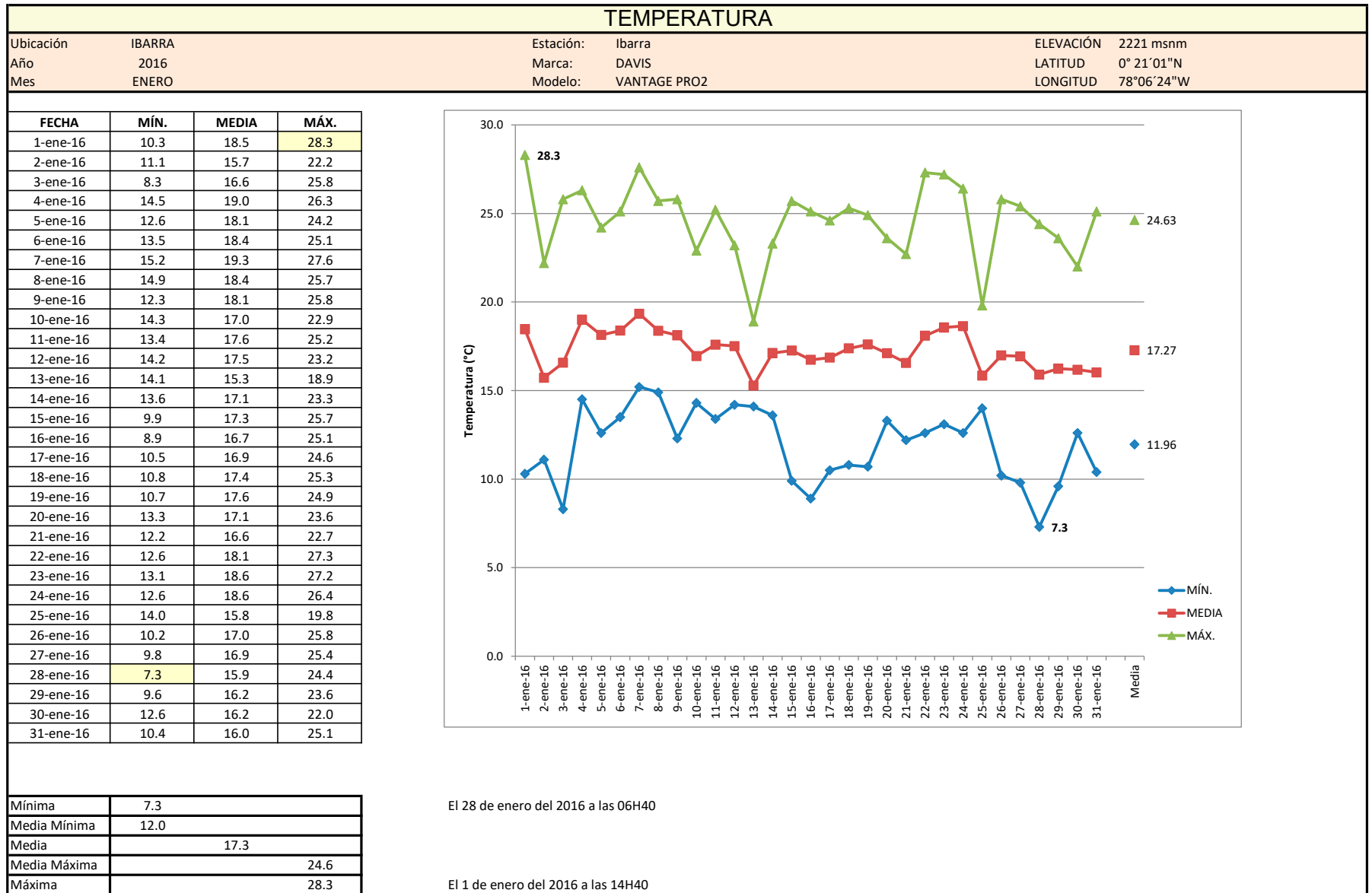


Mínima	6.1
Media Mínima	11.6
Media	16.8
Media Máxima	24.0
Máxima	28.4

El 24 de agosto del 2016 a las 04H30

El 5 de noviembre del 2016 a las 14H05

TEMPERATURA

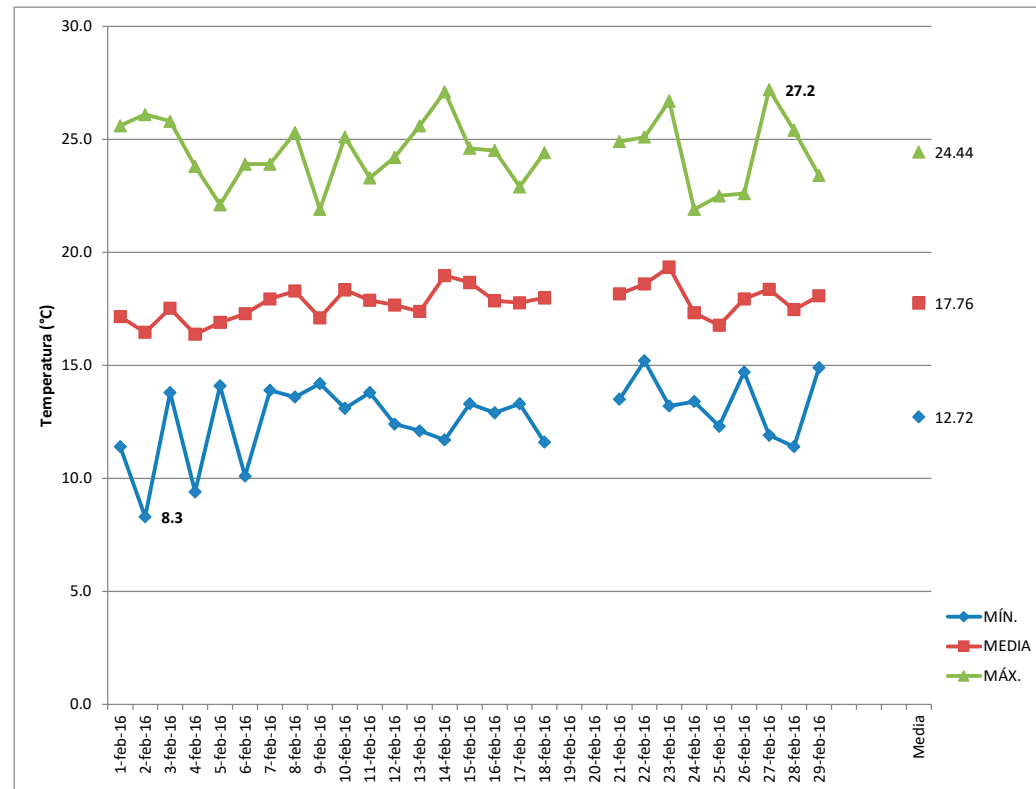


TEMPERATURA

TEMPERATURA

Ubicación	IBARRA	Estación:	Ibarra	ELEVACIÓN	2221 msnm
Año	2016	Marca:	DAVIS	LATITUD	0° 21' 01"N
Mes	FEBRERO	Modelo:	VANTAGE PRO2	LONGITUD	78°06'24"W

FECHA	MÍN.	MEDIA	MÁX.
1-feb-16	11.4	17.1	25.6
2-feb-16	8.3	16.5	26.1
3-feb-16	13.8	17.5	25.8
4-feb-16	9.4	16.4	23.8
5-feb-16	14.1	16.9	22.1
6-feb-16	10.1	17.3	23.9
7-feb-16	13.9	17.9	23.9
8-feb-16	13.6	18.3	25.3
9-feb-16	14.2	17.1	21.9
10-feb-16	13.1	18.3	25.1
11-feb-16	13.8	17.9	23.3
12-feb-16	12.4	17.7	24.2
13-feb-16	12.1	17.4	25.6
14-feb-16	11.7	19.0	27.1
15-feb-16	13.3	18.7	24.6
16-feb-16	12.9	17.9	24.5
17-feb-16	13.3	17.8	22.9
18-feb-16	11.6	18.0	24.4
19-feb-16			
20-feb-16			
21-feb-16	13.5	18.2	24.9
22-feb-16	15.2	18.6	25.1
23-feb-16	13.2	19.3	26.7
24-feb-16	13.4	17.3	21.9
25-feb-16	12.3	16.8	22.5
26-feb-16	14.7	17.9	22.6
27-feb-16	11.9	18.4	27.2
28-feb-16	11.4	17.5	25.4

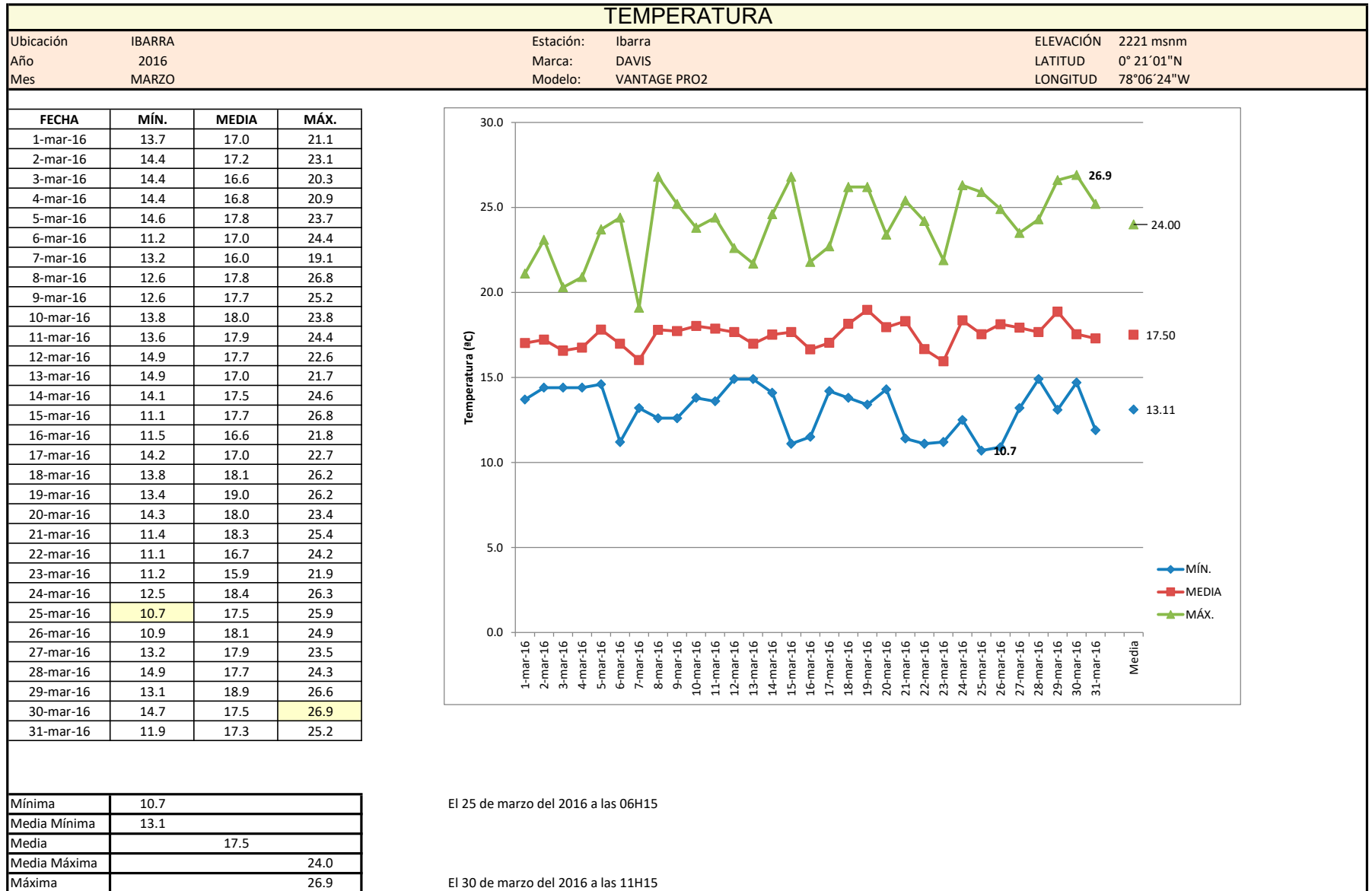


Mínima	8.3
Media Mínima	12.6
Media	17.7
Media Máxima	24.5
Máxima	27.2

El 2 de febrero del 2016 a las 05H45.

El 27 de febrero del 2016 a las 12H45

TEMPERATURA

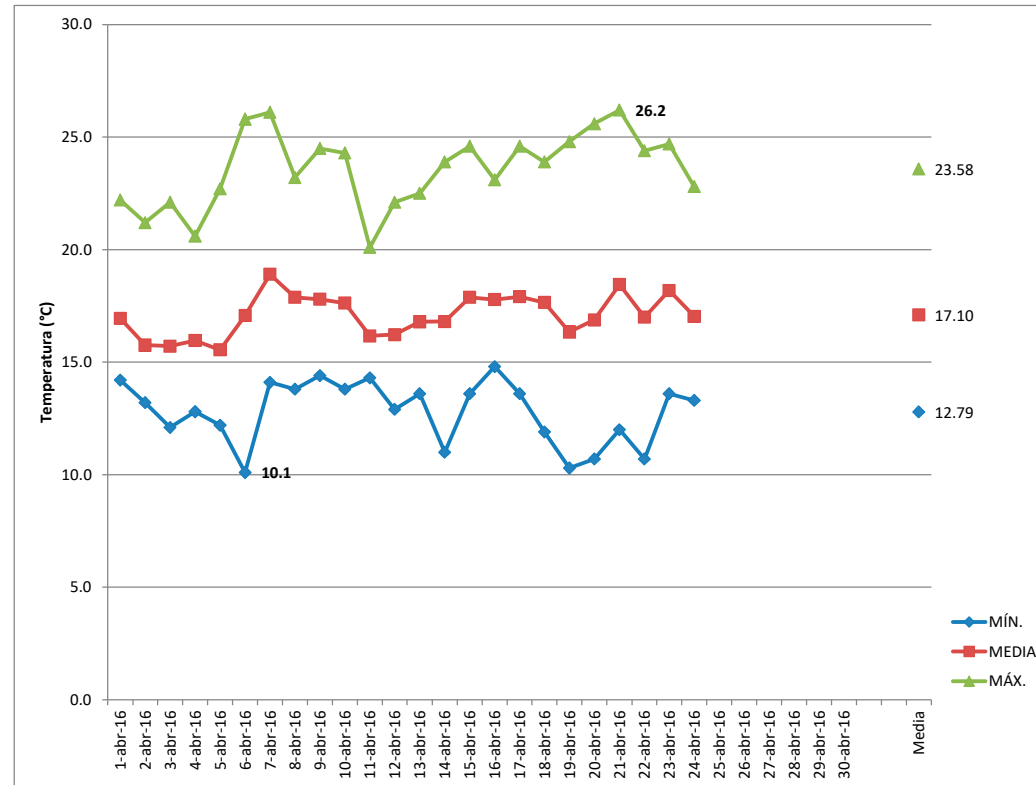


TEMPERATURA

TEMPERATURA

Ubicación	IBARRA	Estación:	Ibarra	ELEVACIÓN	2221 msnm
Año	2016	Marca:	DAVIS	LATITUD	0° 21' 01"N
Mes	ABRIL	Modelo:	VANTAGE PRO2	LONGITUD	78°06'24"W

FECHA	MÍN.	MEDIA	MÁX.
1-abr-16	14.2	16.9	22.2
2-abr-16	13.2	15.8	21.2
3-abr-16	12.1	15.7	22.1
4-abr-16	12.8	16.0	20.6
5-abr-16	12.2	15.6	22.7
6-abr-16	10.1	17.1	25.8
7-abr-16	14.1	18.9	26.1
8-abr-16	13.8	17.9	23.2
9-abr-16	14.4	17.8	24.5
10-abr-16	13.8	17.6	24.3
11-abr-16	14.3	16.2	20.1
12-abr-16	12.9	16.2	22.1
13-abr-16	13.6	16.8	22.5
14-abr-16	11.0	16.8	23.9
15-abr-16	13.6	17.9	24.6
16-abr-16	14.8	17.8	23.1
17-abr-16	13.6	17.9	24.6
18-abr-16	11.9	17.7	23.9
19-abr-16	10.3	16.3	24.8
20-abr-16	10.7	16.9	25.6
21-abr-16	12.0	18.5	26.2
22-abr-16	10.7	17.0	24.4
23-abr-16	13.6	18.2	24.7
24-abr-16	13.3	17.0	22.8
25-abr-16			
26-abr-16			
27-abr-16			
28-abr-16			
29-abr-16			
30-abr-16			

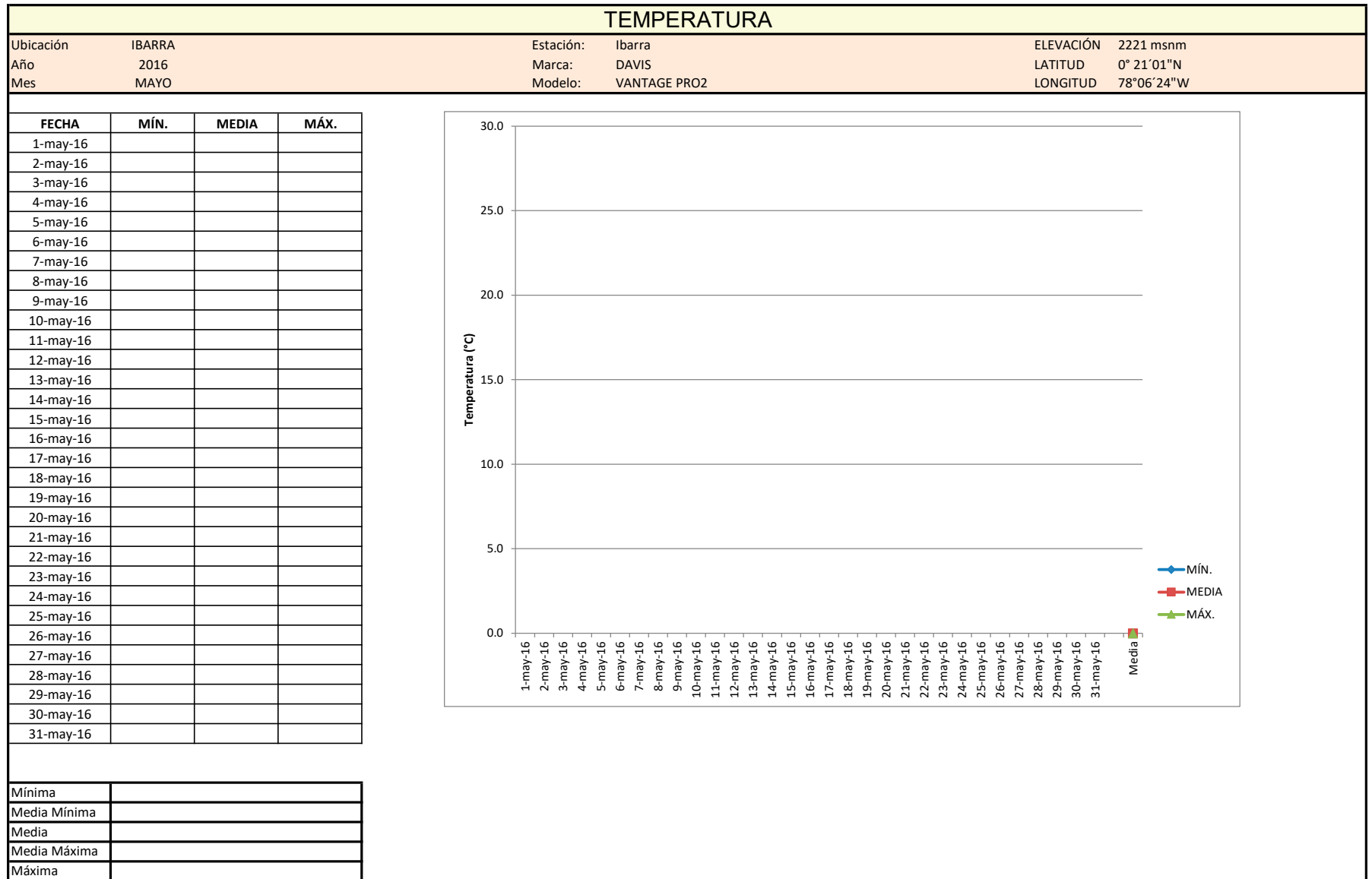


Mínima	10.1
Media Mínima	12.8
Media	17.1
Media Máxima	23.6
Máxima	26.2

El 06 de abril del 2016 a las 06H40

El 25 de abril del 2016 a las 13H15

TEMPERATURA

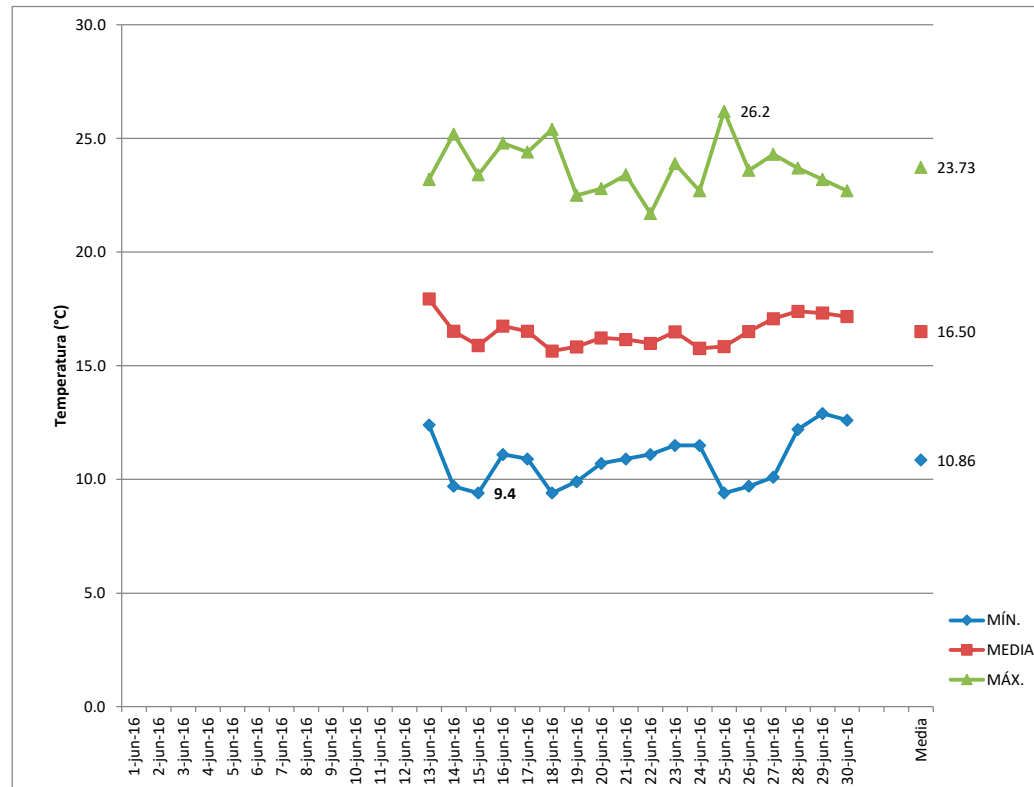


TEMPERATURA

TEMPERATURA

Ubicación	IBARRA	Estación:	Ibarra	ELEVACIÓN	2221 msnm
Año	2016	Marca:	DAVIS	LATITUD	0° 21'01"N
Mes	JUNIO	Modelo:	VANTAGE PRO2	LONGITUD	78°06'24"W

FECHA	MÍN.	MEDIA	MÁX.
1-jun-16			
2-jun-16			
3-jun-16			
4-jun-16			
5-jun-16			
6-jun-16			
7-jun-16			
8-jun-16			
9-jun-16			
10-jun-16			
11-jun-16			
12-jun-16			
13-jun-16	12.4	17.9	23.2
14-jun-16	9.7	16.5	25.2
15-jun-16	9.4	15.9	23.4
16-jun-16	11.1	16.8	24.8
17-jun-16	10.9	16.5	24.4
18-jun-16	9.4	15.7	25.4
19-jun-16	9.9	15.8	22.5
20-jun-16	10.7	16.2	22.8
21-jun-16	10.9	16.2	23.4
22-jun-16	11.1	16.0	21.7
23-jun-16	11.5	16.5	23.9
24-jun-16	11.5	15.8	22.7
25-jun-16	9.4	15.8	26.2
26-jun-16	9.7	16.5	23.6
27-jun-16	10.1	17.1	24.3
28-jun-16	12.2	17.4	23.7
29-jun-16	12.9	17.3	23.2
30-jun-16	12.6	17.2	22.7



Mínima	9.4
Media Mínima	10.9
Media	16.5
Media Máxima	23.7
Máxima	26.2

El 15 de junio del 2016 a las 04H15

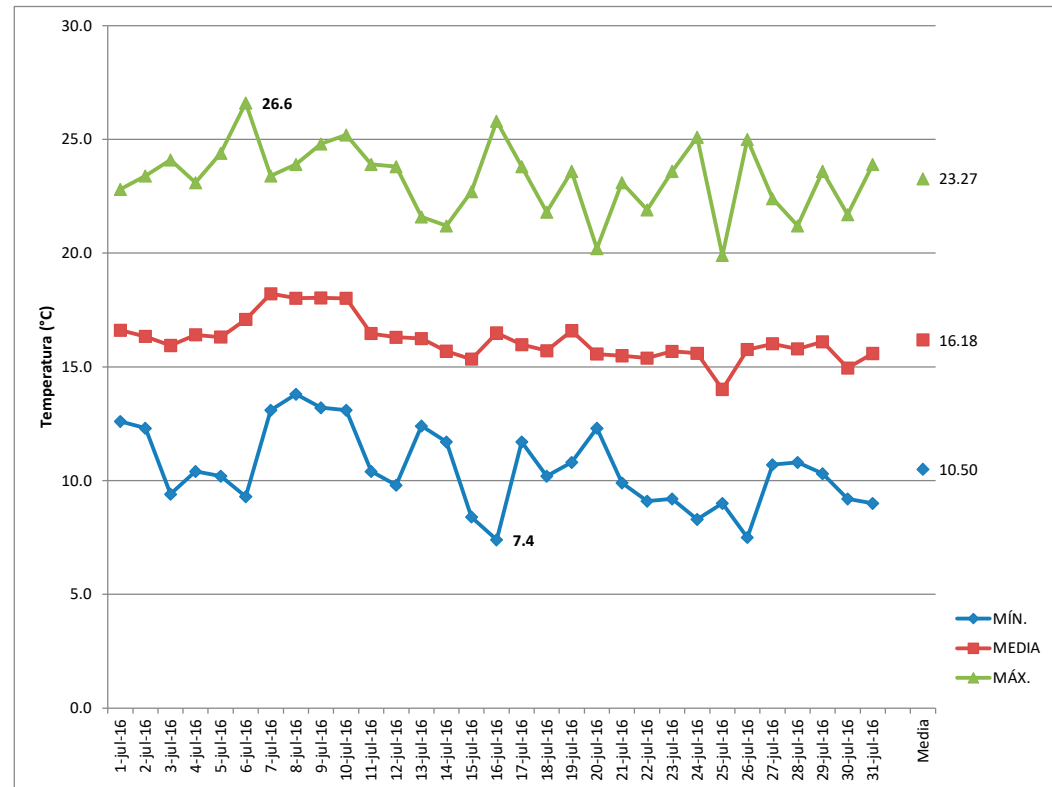
El 04 de junio del 2016 a las 13H10

TEMPERATURA

TEMPERATURA

Ubicación	IBARRA	Estación:	Ibarra	ELEVACIÓN	2221 msnm
Año	2016	Marca:	DAVIS	LATITUD	0° 21'01"N
Mes	JULIO	Modelo:	VANTAGE PRO2	LONGITUD	78°06'24"W

FECHA	MÍN.	MEDIA	MÁX.
1-jul-16	12.6	12.6	22.8
2-jul-16	12.3	12.3	23.4
3-jul-16	9.4	9.4	24.1
4-jul-16	10.4	10.4	23.1
5-jul-16	10.2	10.2	24.4
6-jul-16	9.3	9.3	26.6
7-jul-16	13.1	13.1	23.4
8-jul-16	13.8	13.8	23.9
9-jul-16	13.2	13.2	24.8
10-jul-16	13.1	13.1	25.2
11-jul-16	10.4	10.4	23.9
12-jul-16	9.8	9.8	23.8
13-jul-16	12.4	12.4	21.6
14-jul-16	11.7	11.7	21.2
15-jul-16	8.4	8.4	22.7
16-jul-16	7.4	7.4	25.8
17-jul-16	11.7	11.7	23.8
18-jul-16	10.2	10.2	21.8
19-jul-16	10.8	10.8	23.6
20-jul-16	12.3	12.3	20.2
21-jul-16	9.9	9.9	23.1
22-jul-16	9.1	9.1	21.9
23-jul-16	9.2	9.2	23.6
24-jul-16	8.3	8.3	25.1
25-jul-16	9.0	9.0	19.9
26-jul-16	7.5	7.5	25.0
27-jul-16	10.7	10.7	22.4
28-jul-16	10.8	10.8	21.2
29-jul-16	10.3	10.3	23.6
30-jul-16	9.2	9.2	21.7
31-jul-16	9.0	9.0	23.9



Mínima	7.4
Media Mínima	10.5
Media	10.5
Media Máxima	23.3
Máxima	26.6

El 16 de julio del 2016 a las 06H20

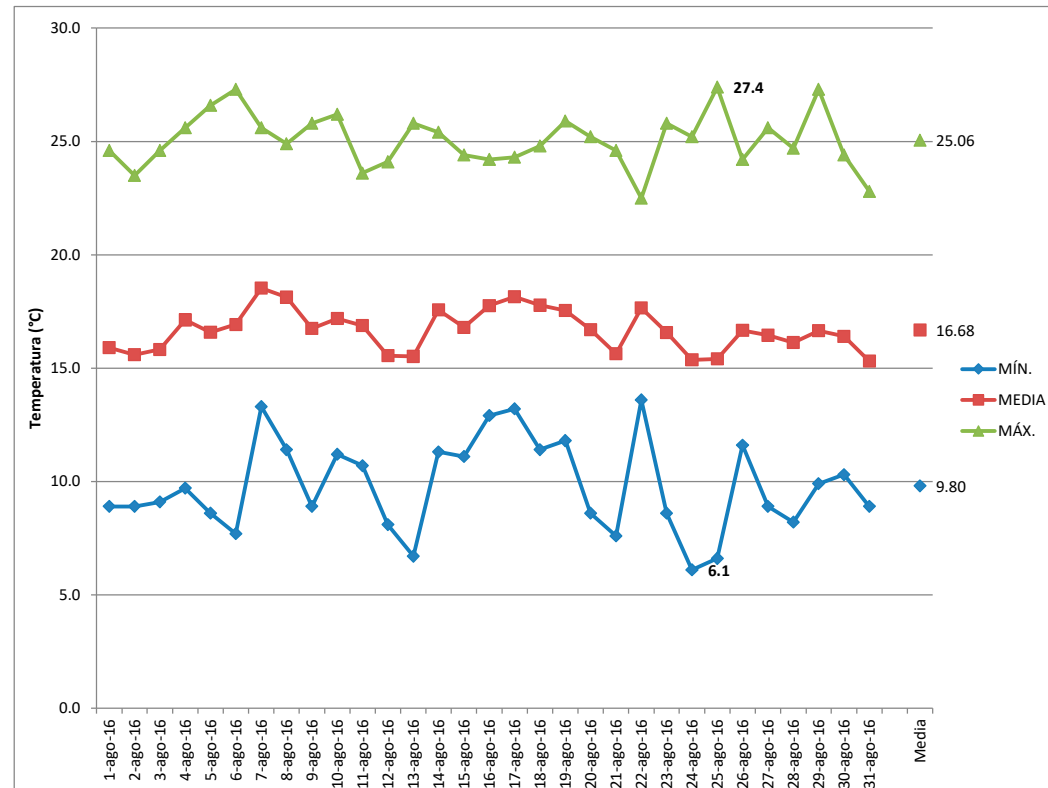
El 06 de julio del 2016 a las 14H25

TEMPERATURA

TEMPERATURA

Ubicación	IBARRA	Estación:	Ibarra	ELEVACIÓN	2221 msnm
Año	2016	Marca:	DAVIS	LATITUD	0° 21'01"N
Mes	AGOSTO	Modelo:	VANTAGE PRO2	LONGITUD	78°06'24"W

FECHA	MÍN.	MEDIA	MÁX.
1-ago-16	8.9	15.9	24.6
2-ago-16	8.9	15.6	23.5
3-ago-16	9.1	15.8	24.6
4-ago-16	9.7	17.1	25.6
5-ago-16	8.6	16.6	26.6
6-ago-16	7.7	16.9	27.3
7-ago-16	13.3	18.5	25.6
8-ago-16	11.4	18.1	24.9
9-ago-16	8.9	16.8	25.8
10-ago-16	11.2	17.2	26.2
11-ago-16	10.7	16.9	23.6
12-ago-16	8.1	15.5	24.1
13-ago-16	6.7	15.5	25.8
14-ago-16	11.3	17.6	25.4
15-ago-16	11.1	16.8	24.4
16-ago-16	12.9	17.8	24.2
17-ago-16	13.2	18.1	24.3
18-ago-16	11.4	17.8	24.8
19-ago-16	11.8	17.5	25.9
20-ago-16	8.6	16.7	25.2
21-ago-16	7.6	15.6	24.6
22-ago-16	13.6	17.6	22.5
23-ago-16	8.6	16.6	25.8
24-ago-16	6.1	15.4	25.2
25-ago-16	6.6	15.4	27.4
26-ago-16	11.6	16.7	24.2
27-ago-16	8.9	16.5	25.6
28-ago-16	8.2	16.1	24.7
29-ago-16	9.9	16.7	27.3
30-ago-16	10.3	16.4	24.4
31-ago-16	8.9	15.3	22.8

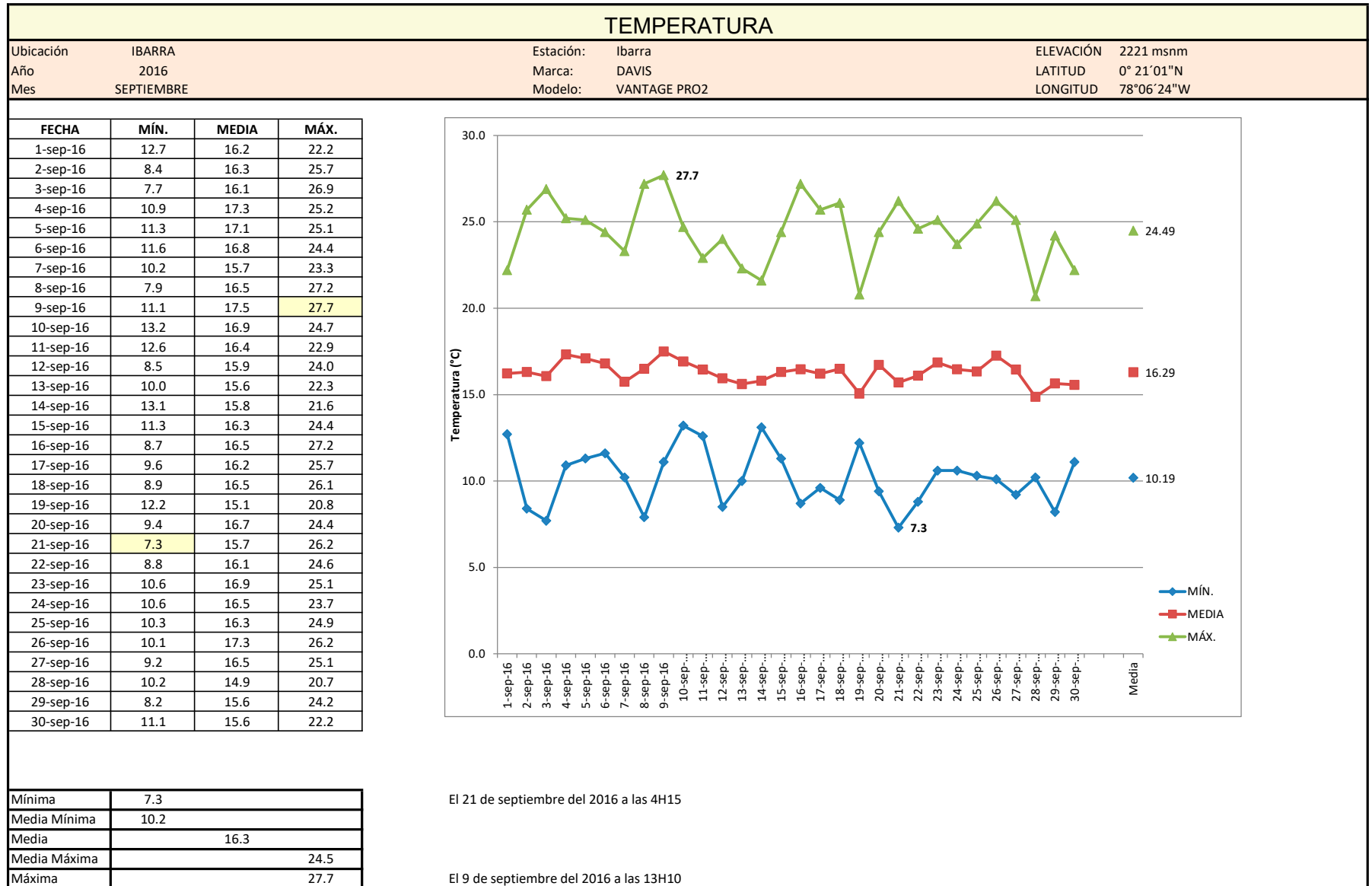


Mínima	6.1
Media Mínima	9.8
Media	16.7
Media Máxima	25.1
Máxima	27.4

El 24 de agosto del 2016 a las 04H30

El 25 de agosto del 2016 a las 14H35

TEMPERATURA

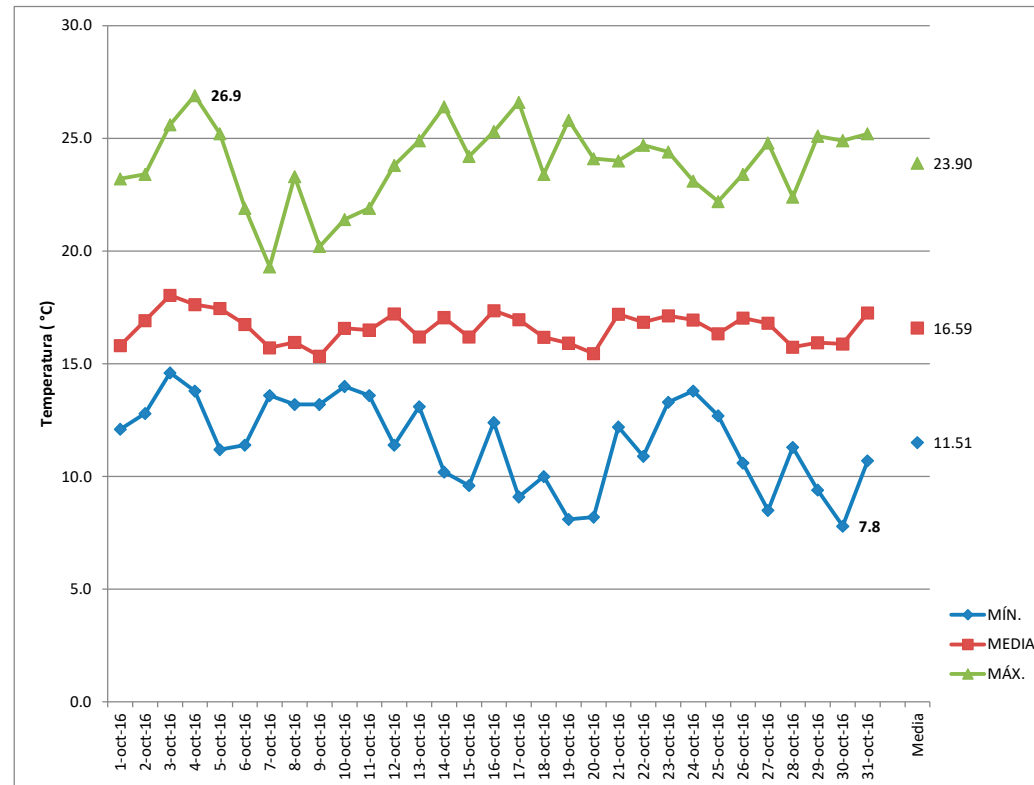


TEMPERATURA

TEMPERATURA

Ubicación	IBARRA	Estación:	Ibarra	ELEVACIÓN	2221 msnm
Año	2016	Marca:	DAVIS	LATITUD	0° 21'01"N
Mes	OCTUBRE	Modelo:	VANTAGE PRO2	LONGITUD	78°06'24"W

FECHA	MÍN.	MEDIA	MÁX.
1-oct-16	12.1	15.8	23.2
2-oct-16	12.8	16.9	23.4
3-oct-16	14.6	18.0	25.6
4-oct-16	13.8	17.6	26.9
5-oct-16	11.2	17.4	25.2
6-oct-16	11.4	16.7	21.9
7-oct-16	13.6	15.7	19.3
8-oct-16	13.2	16.0	23.3
9-oct-16	13.2	15.3	20.2
10-oct-16	14.0	16.6	21.4
11-oct-16	13.6	16.5	21.9
12-oct-16	11.4	17.2	23.8
13-oct-16	13.1	16.2	24.9
14-oct-16	10.2	17.0	26.4
15-oct-16	9.6	16.2	24.2
16-oct-16	12.4	17.4	25.3
17-oct-16	9.1	17.0	26.6
18-oct-16	10.0	16.2	23.4
19-oct-16	8.1	15.9	25.8
20-oct-16	8.2	15.5	24.1
21-oct-16	12.2	17.2	24.0
22-oct-16	10.9	16.8	24.7
23-oct-16	13.3	17.1	24.4
24-oct-16	13.8	16.9	23.1
25-oct-16	12.7	16.3	22.2
26-oct-16	10.6	17.0	23.4
27-oct-16	8.5	16.8	24.8
28-oct-16	11.3	15.7	22.4
29-oct-16	9.4	15.9	25.1
30-oct-16	7.8	15.9	24.9
31-oct-16	10.7	17.3	25.2

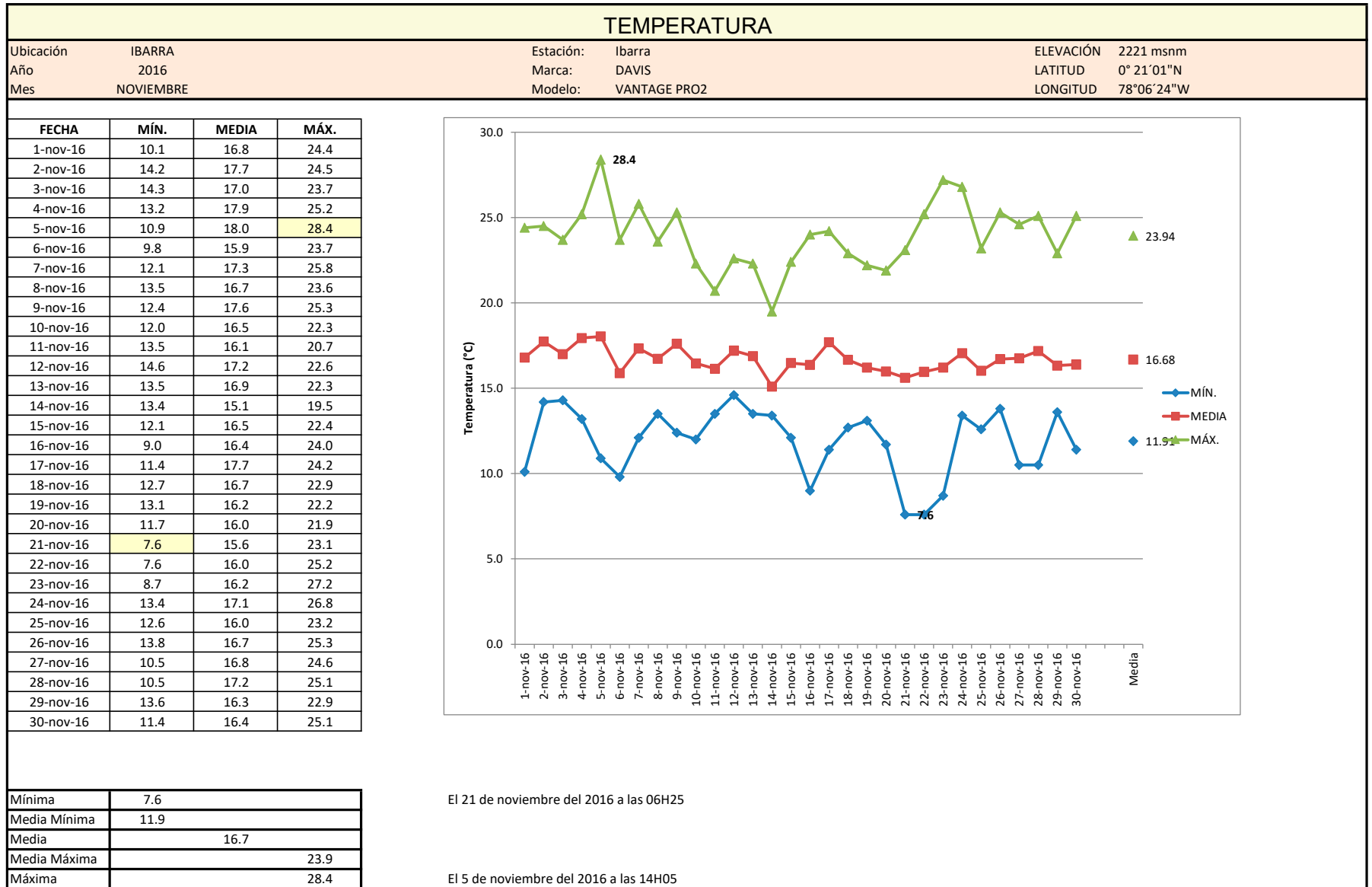


Mínima	7.8
Media Mínima	11.5
Media	16.6
Media Máxima	23.9
Máxima	26.9

El 30 de octubre del 2016 a las 05H55

El 04 de octubre del 2016 a las 12H30

TEMPERATURA

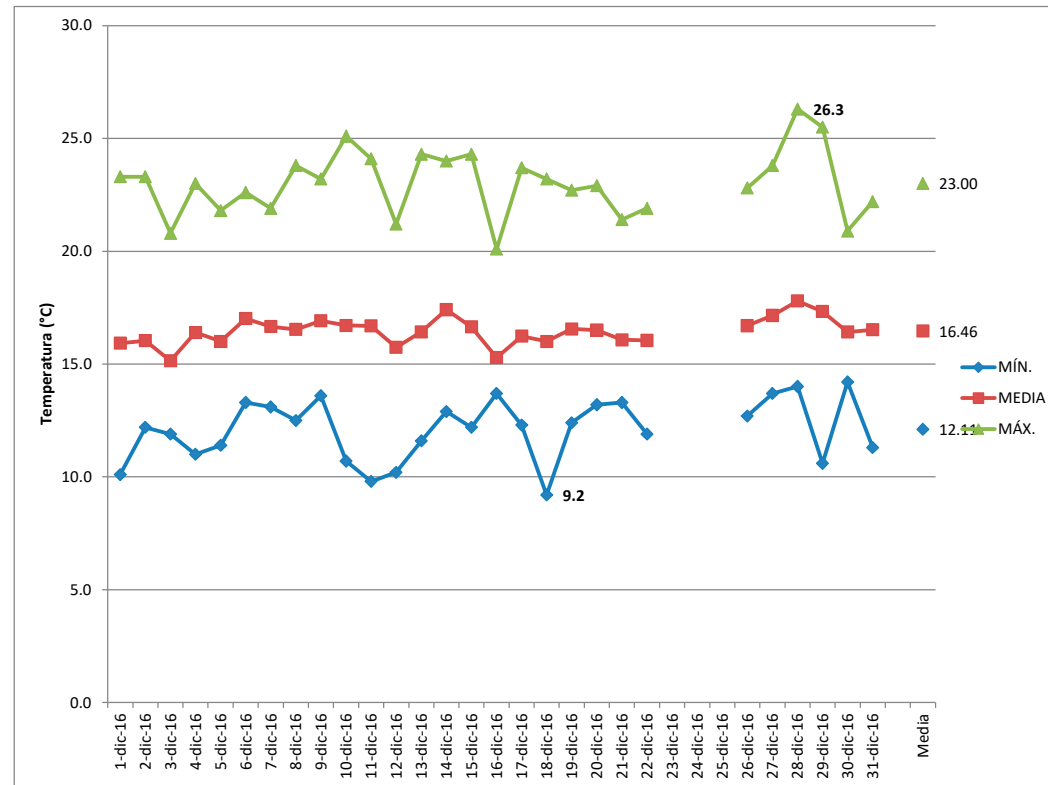


TEMPERATURA

TEMPERATURA

Ubicación	IBARRA	Estación:	Ibarra	ELEVACIÓN	2221 msnm
Año	2016	Marca:	DAVIS	LATITUD	0° 21'01"N
Mes	DICIEMBRE	Modelo:	VANTAGE PRO2	LONGITUD	78°06'24"W

FECHA	MÍN.	MEDIA	MÁX.
1-dic-16	10.1	15.9	23.3
2-dic-16	12.2	16.0	23.3
3-dic-16	11.9	15.1	20.8
4-dic-16	11.0	16.4	23.0
5-dic-16	11.4	16.0	21.8
6-dic-16	13.3	17.0	22.6
7-dic-16	13.1	16.7	21.9
8-dic-16	12.5	16.5	23.8
9-dic-16	13.6	16.9	23.2
10-dic-16	10.7	16.7	25.1
11-dic-16	9.8	16.7	24.1
12-dic-16	10.2	15.7	21.2
13-dic-16	11.6	16.4	24.3
14-dic-16	12.9	17.4	24.0
15-dic-16	12.2	16.6	24.3
16-dic-16	13.7	15.3	20.1
17-dic-16	12.3	16.2	23.7
18-dic-16	9.2	16.0	23.2
19-dic-16	12.4	16.6	22.7
20-dic-16	13.2	16.5	22.9
21-dic-16	13.3	16.1	21.4
22-dic-16	11.9	16.0	21.9
23-dic-16			
24-dic-16			
25-dic-16			
26-dic-16	12.7	16.7	22.8
27-dic-16	13.7	17.2	23.8
28-dic-16	14.0	17.8	26.3
29-dic-16	10.6	17.3	25.5
30-dic-16	14.2	16.4	20.9
31-dic-16	11.3	16.5	22.2



Mínima	9.2
Media Mínima	12.1
Media	16.5
Media Máxima	23.0
Máxima	26.3

El 18 de diciembre del 2016 a las 6H25

El 28 de diciembre del 2016 a las 12h35

ANUARIO

2016

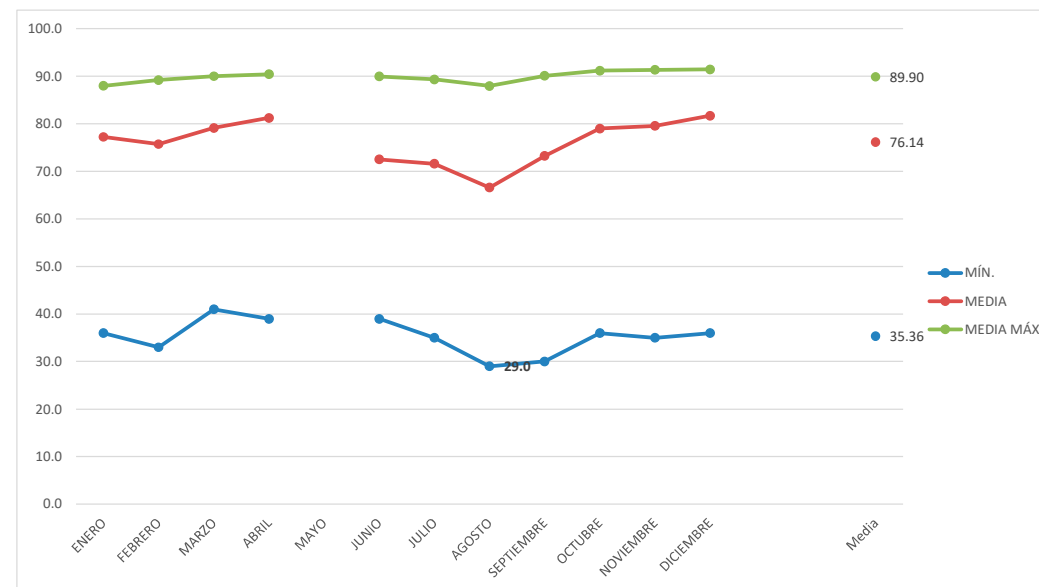
**HUMEDAD
RELATIVA**

HUMEDAD RELATIVA

HUMEDAD RELATIVA

Ubicación	IBARRA	Estación:	Ibarra	Unidad:	%	ELEVACIÓN
Año	2016	Marca:	DAVIS			LATITUD
		Modelo:	VANTAGE PRO 2			LONGITUD

	MÍN.	MEDIA	MEDIA MÁX
ENERO	36.0	77.2	88.0
FEBRERO	33.0	75.7	89.2
MARZO	41.0	79.1	90.0
ABRIL	39.0	81.2	90.4
MAYO			
JUNIO	39.0	72.5	89.9
JULIO	35.0	71.6	89.3
AGOSTO	29.0	66.6	87.9
SEPTIEMBRE	30.0	73.2	90.1
OCTUBRE	36.0	79.0	91.2
NOVIEMBRE	35.0	79.5	91.3
DICIEMBRE	36.0	81.7	91.4



Mínima 29.00

Media mínima 35.36

Media 76.14

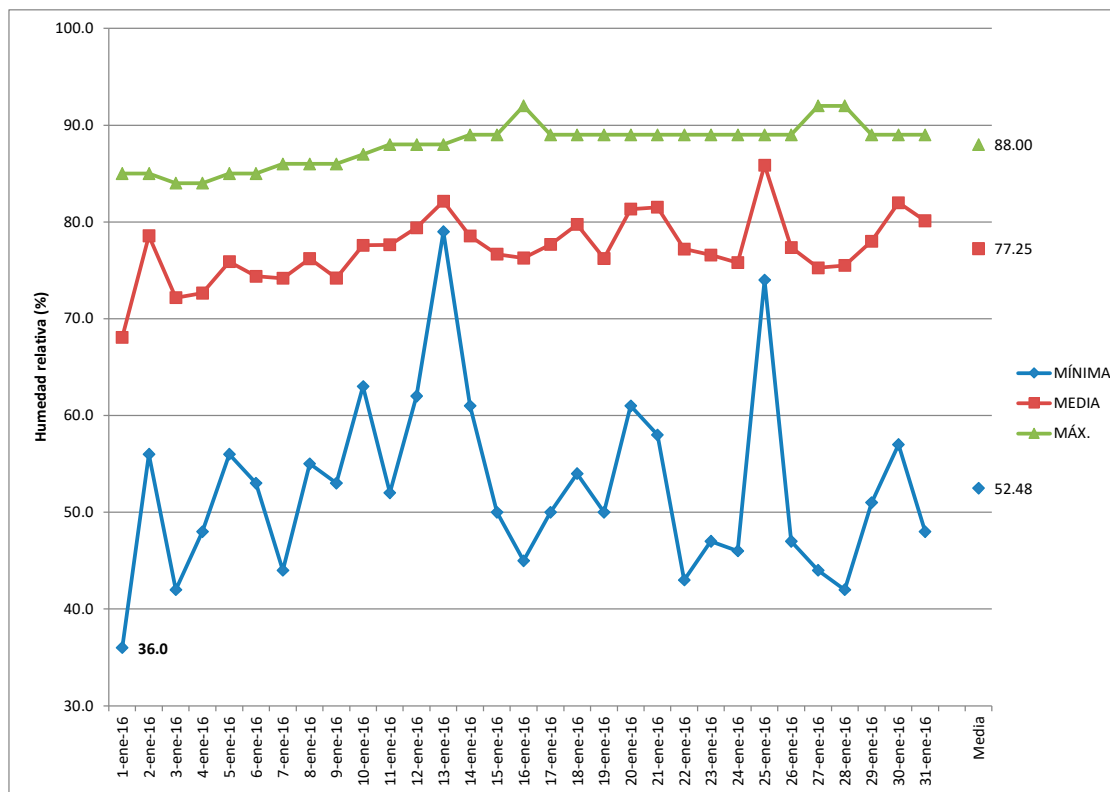
Media máxima 89.90

El 24 de agosto del 2016 a las 11H15

HUMEDAD RELATIVA

HUMEDAD RELATIVA							
Ubicación	IBARRA	Estación:	Ibarra	Unidad:	%	ELEVACIÓN	2221 msnm
Año	2016	Marca:	DAVIS			LATITUD	0° 21' 01" N
Mes	ENERO	Modelo:	VANTAGE PRO 2			LONGITUD	78° 06' 24" W

FECHA	MÍNIMA	MEDIA	MÁX.
1-ene-16	36.0	68.1	85.0
2-ene-16	56.0	78.6	85.0
3-ene-16	42.0	72.2	84.0
4-ene-16	48.0	72.6	84.0
5-ene-16	56.0	75.9	85.0
6-ene-16	53.0	74.4	85.0
7-ene-16	44.0	74.2	86.0
8-ene-16	55.0	76.2	86.0
9-ene-16	53.0	74.2	86.0
10-ene-16	63.0	77.6	87.0
11-ene-16	52.0	77.6	88.0
12-ene-16	62.0	79.4	88.0
13-ene-16	79.0	82.1	88.0
14-ene-16	61.0	78.5	89.0
15-ene-16	50.0	76.7	89.0
16-ene-16	45.0	76.3	92.0
17-ene-16	50.0	77.7	89.0
18-ene-16	54.0	79.7	89.0
19-ene-16	50.0	76.2	89.0
20-ene-16	61.0	81.3	89.0
21-ene-16	58.0	81.5	89.0
22-ene-16	43.0	77.2	89.0
23-ene-16	47.0	76.6	89.0
24-ene-16	46.0	75.8	89.0
25-ene-16	74.0	85.9	89.0
26-ene-16	47.0	77.4	89.0
27-ene-16	44.0	75.3	92.0
28-ene-16	42.0	75.5	92.0
29-ene-16	51.0	78.0	89.0
30-ene-16	57.0	82.0	89.0
31-ene-16	48.0	80.1	89.0



Mínima	36.0
Media Mínima	52.5
Media	77.2
Media Máxima	88.0
Máxima	92.0

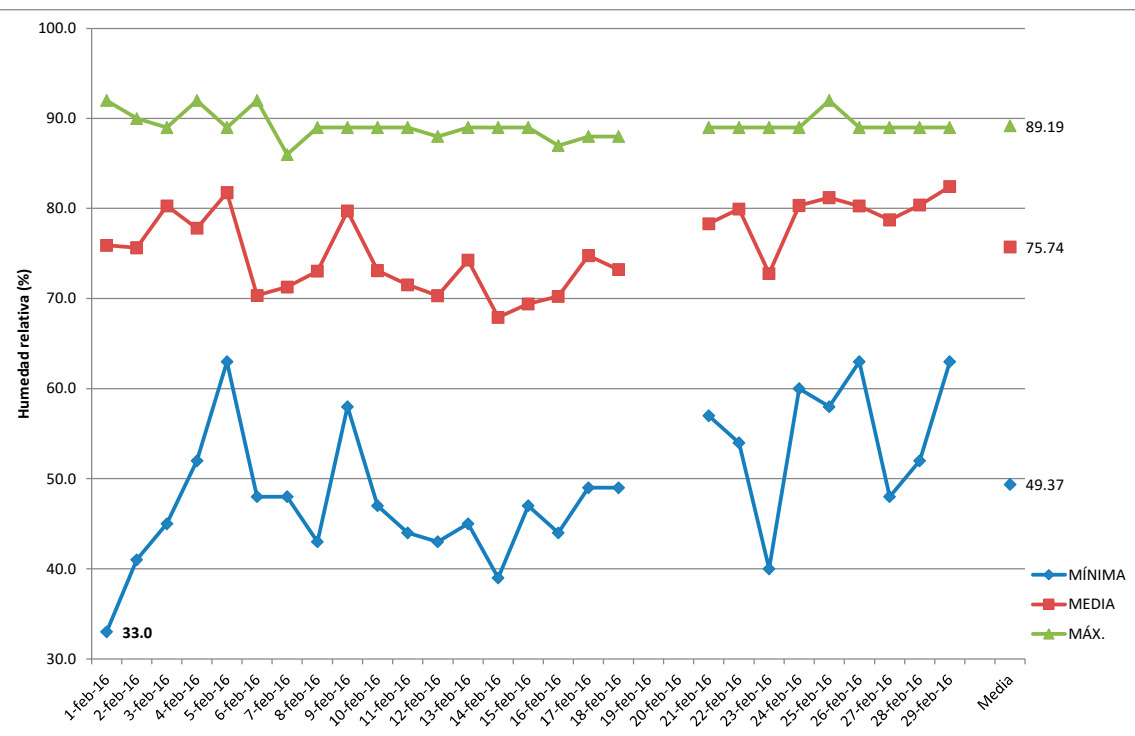
El 1 de enero del 2016 a las 14h25

HUMEDAD RELATIVA

HUMEDAD RELATIVA

Ubicación **IBARRA** Estación: **Ibarra** Unidad **%** ELEVACIÓN **2221 msnm**
 Año **2016** Marca: **DAVIS** LATITUD **0° 21' 01" N**
 Mes **FEBRERO** Modelo: **VANTAGE PRO 2** LONGITUD **78° 06' 24" W**

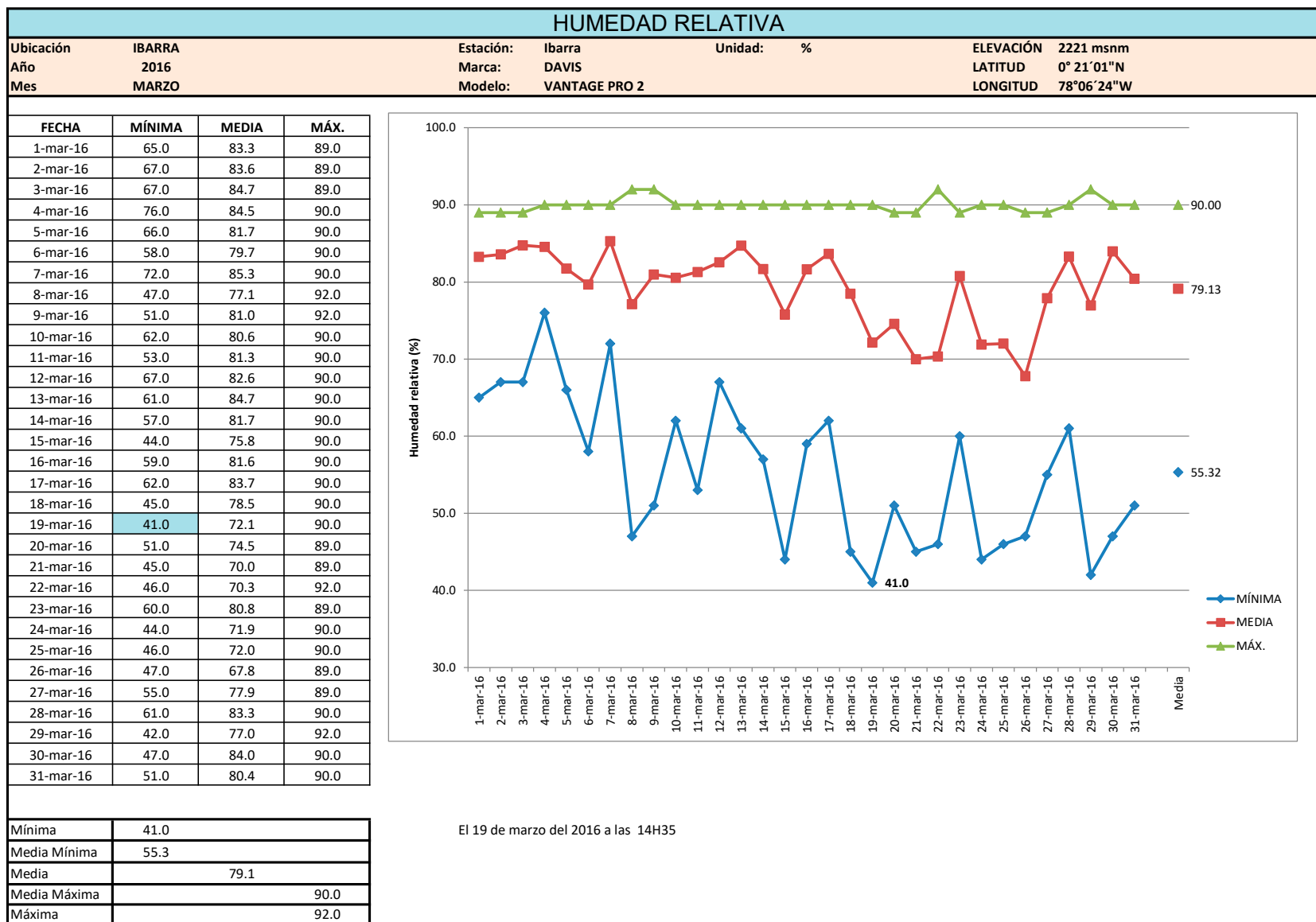
FECHA	MÍNIMA	MEDIA	MÁX.
1-feb-16	33.0	75.9	92.0
2-feb-16	41.0	75.6	90.0
3-feb-16	45.0	80.3	89.0
4-feb-16	52.0	77.8	92.0
5-feb-16	63.0	81.8	89.0
6-feb-16	48.0	70.3	92.0
7-feb-16	48.0	71.3	86.0
8-feb-16	43.0	73.1	89.0
9-feb-16	58.0	79.7	89.0
10-feb-16	47.0	73.1	89.0
11-feb-16	44.0	71.5	89.0
12-feb-16	43.0	70.3	88.0
13-feb-16	45.0	74.3	89.0
14-feb-16	39.0	67.9	89.0
15-feb-16	47.0	69.4	89.0
16-feb-16	44.0	70.2	87.0
17-feb-16	49.0	74.8	88.0
18-feb-16	49.0	73.2	88.0
19-feb-16			
20-feb-16			
21-feb-16	57.0	78.3	89.0
22-feb-16	54.0	79.9	89.0
23-feb-16	40.0	72.8	89.0
24-feb-16	60.0	80.3	89.0
25-feb-16	58.0	81.2	92.0
26-feb-16	63.0	80.3	89.0
27-feb-16	48.0	78.7	89.0
28-feb-16	52.0	80.4	89.0
29-feb-16	63.0	82.4	89.0



El 01 de febrero del 2016 a las 13h00

Mínima	33.0
Media Mínima	49.4
Media	75.7
Media Máxima	89.2
Máxima	92.0

HUMEDAD RELATIVA

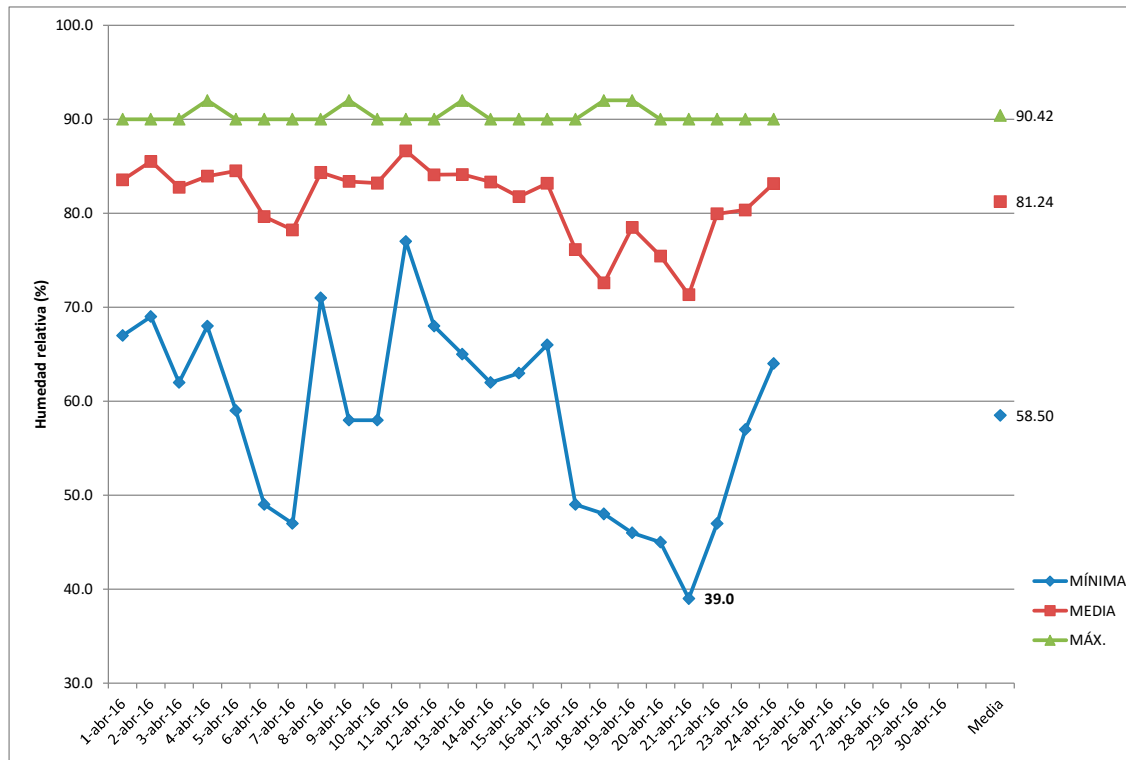


HUMEDAD RELATIVA

HUMEDAD RELATIVA

Ubicación: IBARRA Estación: Ibarra Unidad: % ELEVACIÓN: 2221 msnm
 Año: 2016 Marca: DAVIS LATITUD: 0° 21' 01" N
 Mes: ABRIL Modelo: VANTAGE PRO 2 LONGITUD: 78° 06' 24" W

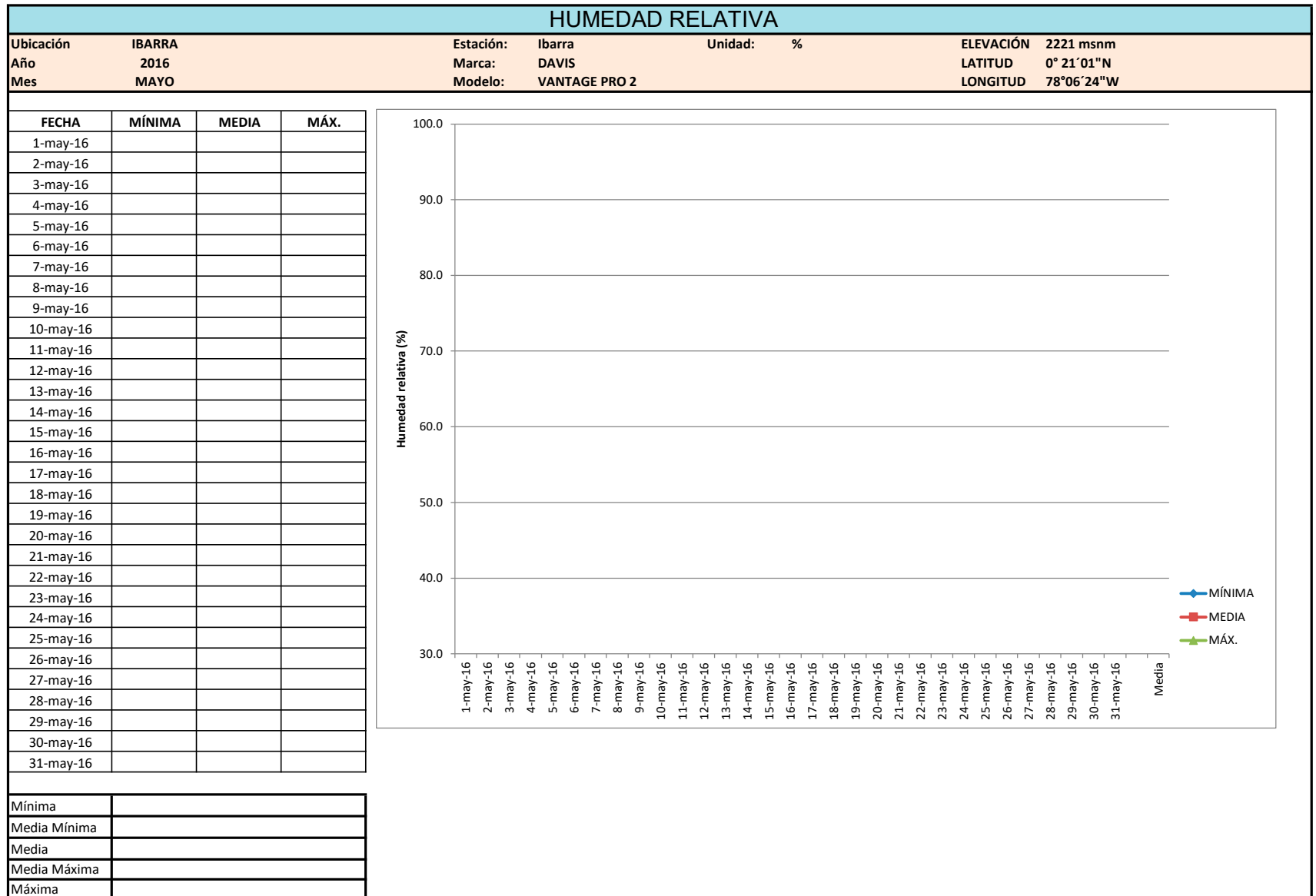
FECHA	MÍNIMA	MEDIA	MÁX.
1-abr-16	67.00	83.5	90.0
2-abr-16	69.00	85.5	90.0
3-abr-16	62.00	82.8	90.0
4-abr-16	68.00	84.0	92.0
5-abr-16	59.00	84.5	90.0
6-abr-16	49.00	79.6	90.0
7-abr-16	47.00	78.2	90.0
8-abr-16	71.00	84.3	90.0
9-abr-16	58.00	83.4	92.0
10-abr-16	58.00	83.2	90.0
11-abr-16	77.00	86.6	90.0
12-abr-16	68.00	84.1	90.0
13-abr-16	65.00	84.1	92.0
14-abr-16	62.00	83.3	90.0
15-abr-16	63.00	81.8	90.0
16-abr-16	66.00	83.2	90.0
17-abr-16	49.00	76.1	90.0
18-abr-16	48.00	72.6	92.0
19-abr-16	46.00	78.5	92.0
20-abr-16	45.00	75.5	90.0
21-abr-16	39.00	71.3	90.0
22-abr-16	47.00	79.9	90.0
23-abr-16	57.00	80.4	90.0
24-abr-16	64.00	83.2	90.0
25-abr-16			
26-abr-16			
27-abr-16			
28-abr-16			
29-abr-16			
30-abr-16			



El 21 de abril del 2016 a las 11H55

Mínima	39.0
Media Mínima	58.5
Media	81.2
Media Máxima	90.4
Máxima	92.0

HUMEDAD RELATIVA

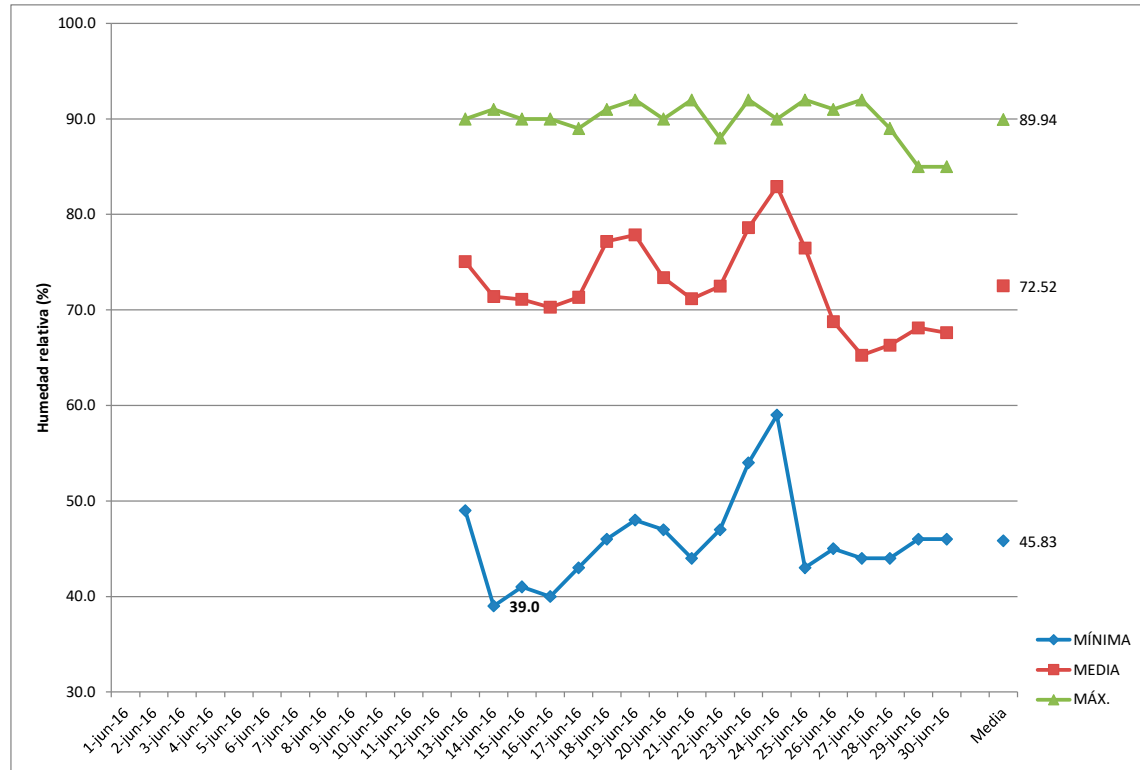


HUMEDAD RELATIVA

HUMEDAD RELATIVA

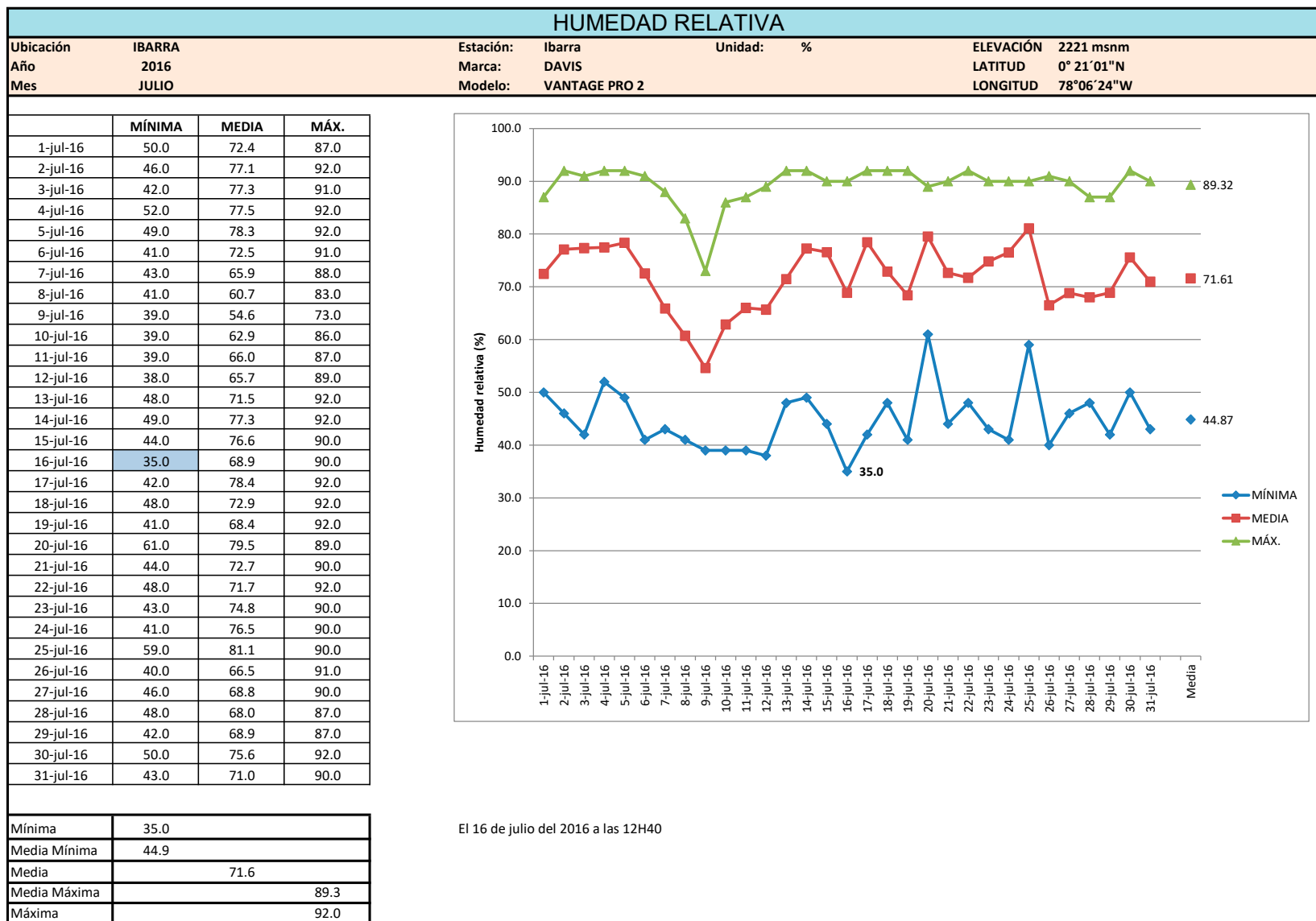
Ubicación	IBARRA	Estación:	Ibarra	Unidad:	%	ELEVACIÓN	2221 msnm
Año	2016	Marca:	DAVIS			LATITUD	0° 21' 01"N
Mes	JUNIO	Modelo:	VANTAGE PRO 2			LONGITUD	78°06' 24"W

FECHA	MÍNIMA	MEDIA	MÁX.
1-jun-16			
2-jun-16			
3-jun-16			
4-jun-16			
5-jun-16			
6-jun-16			
7-jun-16			
8-jun-16			
9-jun-16			
10-jun-16			
11-jun-16			
12-jun-16			
13-jun-16	49.0	75.0	90.0
14-jun-16	39.0	71.4	91.0
15-jun-16	41.0	71.1	90.0
16-jun-16	40.0	70.3	90.0
17-jun-16	43.0	71.3	89.0
18-jun-16	46.0	77.2	91.0
19-jun-16	48.00	77.9	92.0
20-jun-16	47.0	73.4	90.0
21-jun-16	44.0	71.2	92.0
22-jun-16	47.0	72.5	88.0
23-jun-16	54.0	78.6	92.0
24-jun-16	59.0	82.9	90.0
25-jun-16	43.0	76.5	92.0
26-jun-16	45.0	68.8	91.0
27-jun-16	44.0	65.3	92.0
28-jun-16	44.0	66.3	89.0
29-jun-16	46.0	68.1	85.0
30-jun-16	46.0	67.6	85.0



Mínima	39.0
Media Mínima	45.8
Media	72.5
Media Máxima	89.9
Máxima	92.0

HUMEDAD RELATIVA

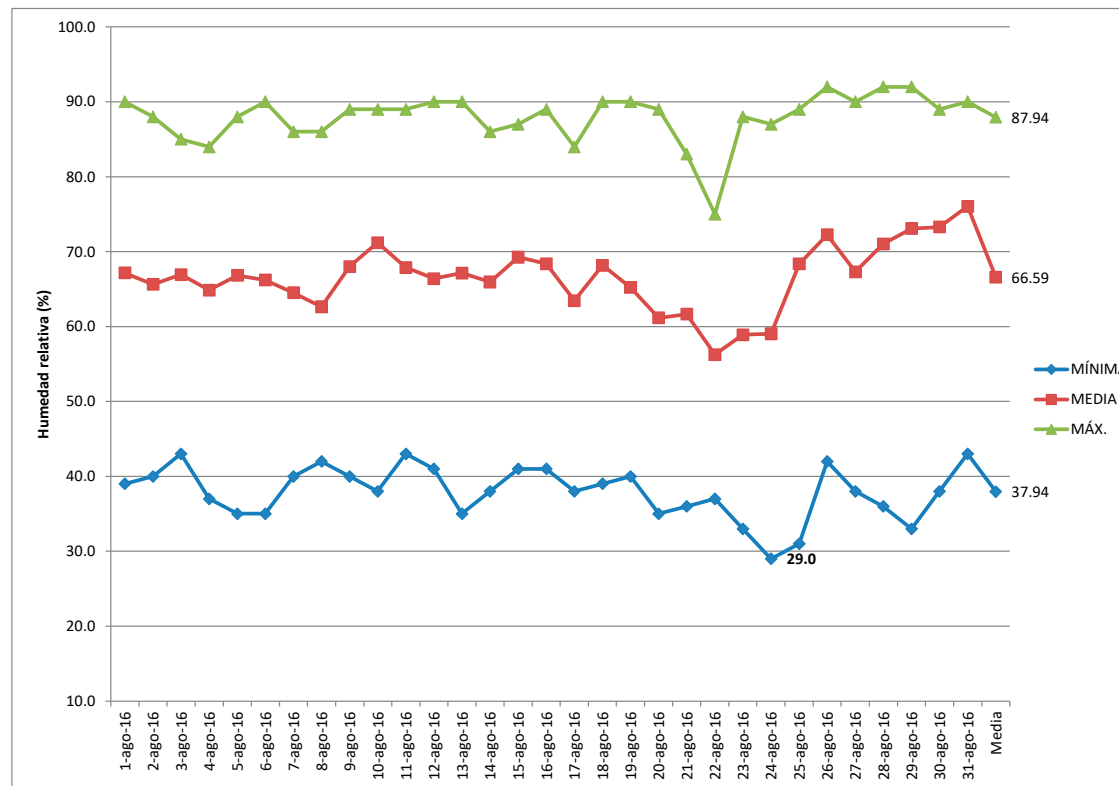


HUMEDAD RELATIVA

HUMEDAD RELATIVA

Ubicación	IBARRA	Estación:	Ibarra	Unidad:	%	ELEVACIÓN	2221 msnm
Año	2016	Marca:	DAVIS			LATITUD	0° 21'01"N
Mes	AGOSTO	Modelo:	VANTAGE PRO 2			LONGITUD	78°06'24"W

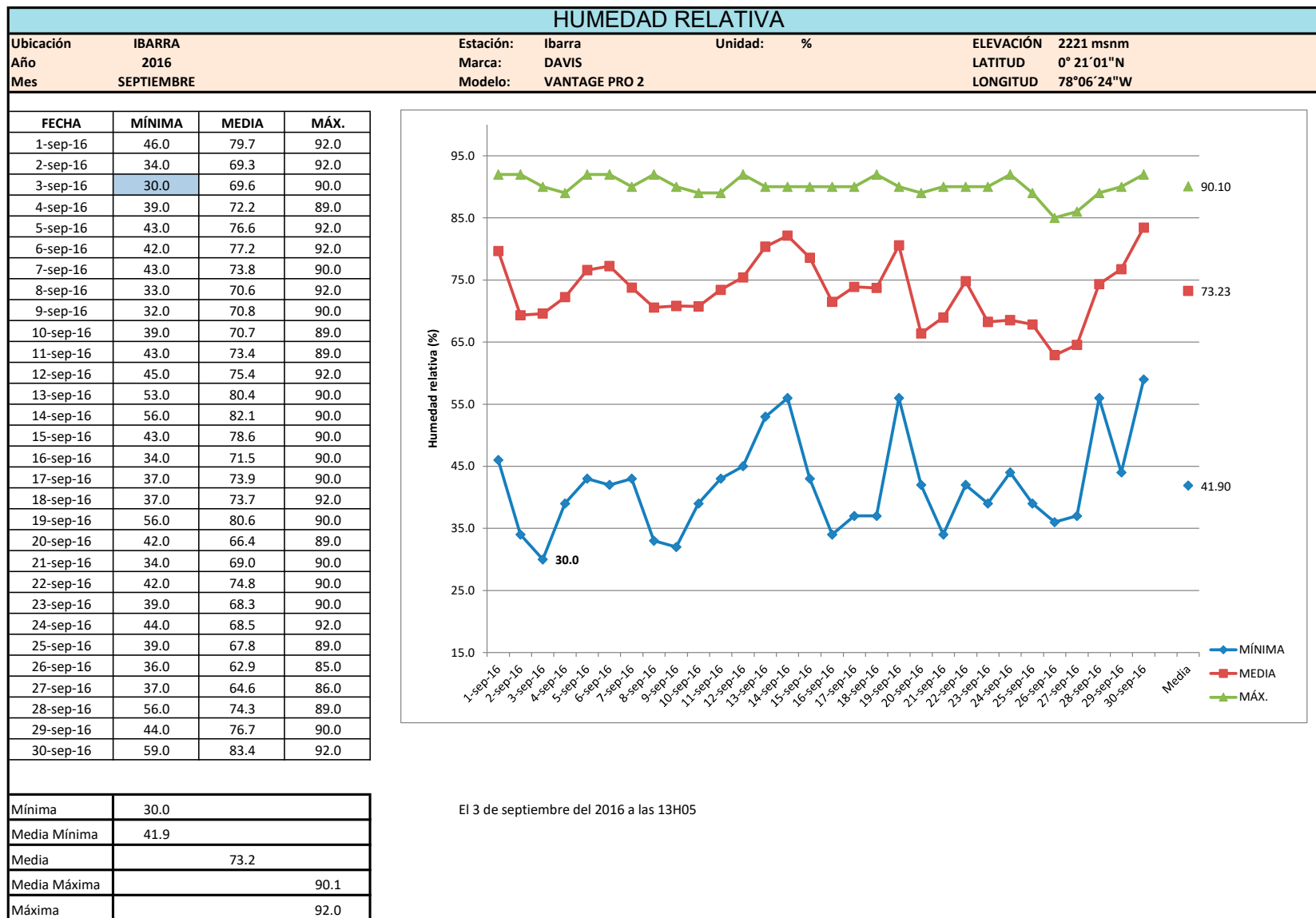
FECHA	MÍNIMA	MEDIA	MÁX.
1-ago-16	39.0	67.2	90.0
2-ago-16	40.0	65.6	88.0
3-ago-16	43.0	66.9	85.0
4-ago-16	37.0	64.9	84.0
5-ago-16	35.0	66.8	88.0
6-ago-16	35.0	66.2	90.0
7-ago-16	40.0	64.5	86.0
8-ago-16	42.0	62.6	86.0
9-ago-16	40.0	68.0	89.0
10-ago-16	38.0	71.2	89.0
11-ago-16	43.0	67.9	89.0
12-ago-16	41.0	66.4	90.0
13-ago-16	35.0	67.1	90.0
14-ago-16	38.0	65.9	86.0
15-ago-16	41.0	69.3	87.0
16-ago-16	41.0	68.4	89.0
17-ago-16	38.0	63.4	84.0
18-ago-16	39.0	68.2	90.0
19-ago-16	40.0	65.2	90.0
20-ago-16	35.0	61.1	89.0
21-ago-16	36.0	61.7	83.0
22-ago-16	37.0	56.2	75.0
23-ago-16	33.0	58.9	88.0
24-ago-16	29.0	59.0	87.0
25-ago-16	31.0	68.3	89.0
26-ago-16	42.0	72.3	92.0
27-ago-16	38.0	67.3	90.0
28-ago-16	36.0	71.0	92.0
29-ago-16	33.0	73.1	92.0
30-ago-16	38.0	73.3	89.0
31-ago-16	43.0	76.0	90.0



El 24 de agosto del 2016 a las 11H15

Mínima	29.0
Media Mínima	37.9
Media	66.6
Media Máxima	87.9
Máxima	92.0

HUMEDAD RELATIVA

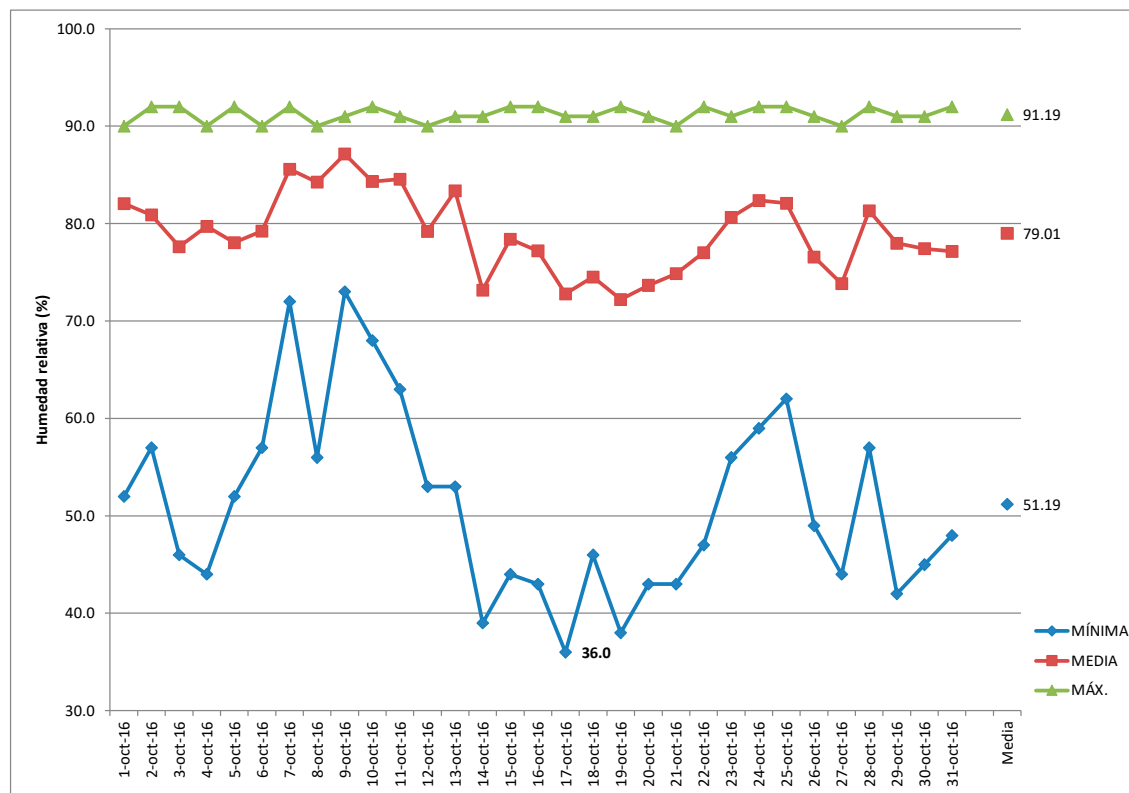


HUMEDAD RELATIVA

HUMEDAD RELATIVA

Ubicación	IBARRA	Estación:	Ibarra	Unidad:	%	ELEVACIÓN	2221 msnm
Año	2016	Marca	DAVIS			LATITUD	0° 21' 01"N
Mes	OCTUBRE	Modelo	VANTAGE PRO 2			LONGITUD	78°06'24"W

FECHA	MÍNIMA	MEDIA	MÁX.
1-oct-16	52.0	82.1	90.0
2-oct-16	57.0	80.9	92.0
3-oct-16	46.0	77.6	92.0
4-oct-16	44.0	79.7	90.0
5-oct-16	52.0	78.0	92.0
6-oct-16	57.0	79.2	90.0
7-oct-16	72.0	85.6	92.0
8-oct-16	56.0	84.3	90.0
9-oct-16	73.0	87.1	91.0
10-oct-16	68.0	84.3	92.0
11-oct-16	63.0	84.6	91.0
12-oct-16	53.0	79.2	90.0
13-oct-16	53.0	83.4	91.0
14-oct-16	39.0	73.2	91.0
15-oct-16	44.0	78.4	92.0
16-oct-16	43.0	77.2	92.0
17-oct-16	36.0	72.8	91.0
18-oct-16	46.0	74.5	91.0
19-oct-16	38.0	72.2	92.0
20-oct-16	43.0	73.7	91.0
21-oct-16	43.0	74.9	90.0
22-oct-16	47.0	77.0	92.0
23-oct-16	56.0	80.7	91.0
24-oct-16	59.0	82.4	92.0
25-oct-16	62.0	82.1	92.0
26-oct-16	49.0	76.6	91.0
27-oct-16	44.0	73.8	90.0
28-oct-16	57.0	81.3	92.0
29-oct-16	42.0	78.0	91.0
30-oct-16	45.0	77.4	91.0
31-oct-16	48.0	77.1	92.0



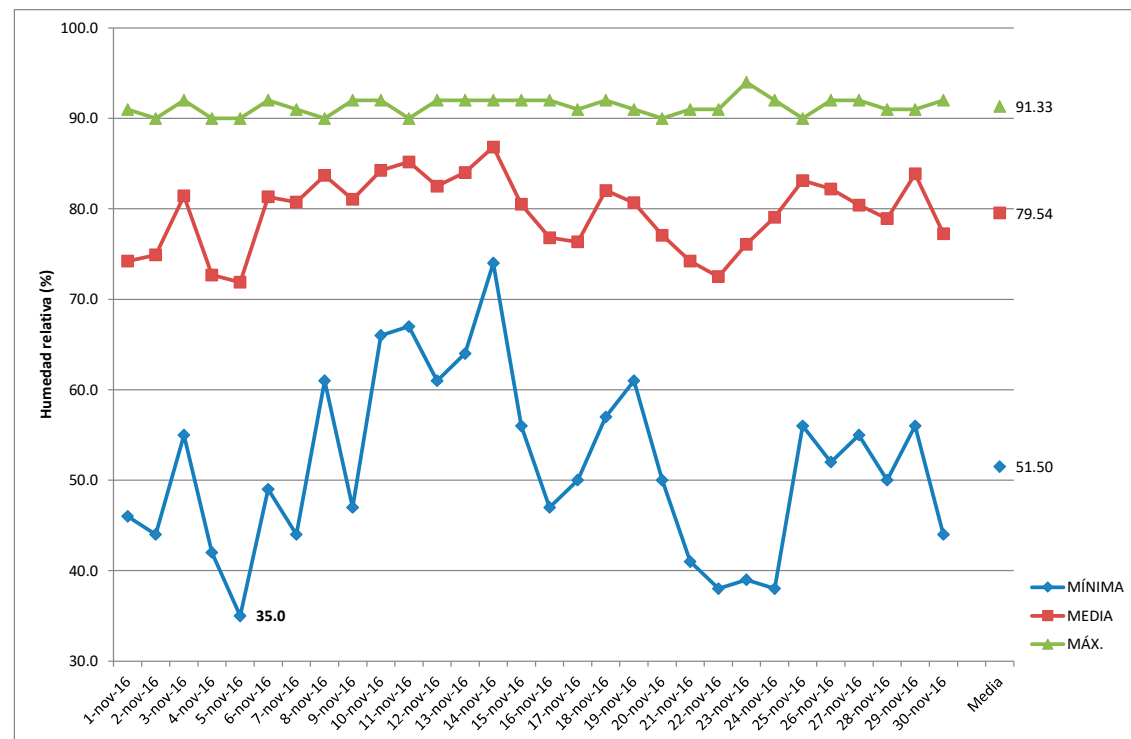
El 17 de octubre del 2016 a las 13H45

Mínima	36.0
Media Mínima	51.2
Media	79.0
Media Máxima	91.2
Máxima	92.0

HUMEDAD RELATIVA

HUMEDAD RELATIVA							
Ubicación	IBARRA	Estación:	Ibarra	Unidad:	%	ELEVACIÓN	2221 msnm
Año	2016	Marca	DAVIS	LATITUD	0° 21' 01"N	LONGITUD	78°06' 24"W
Mes	NOVIEMBRE	Modelo	VANTAGE PRO 2				

FECHA	MÍNIMA	MEDIA	MÁX.
1-nov-16	46.0	74.2	91.0
2-nov-16	44.0	74.9	90.0
3-nov-16	55.0	81.4	92.0
4-nov-16	42.0	72.7	90.0
5-nov-16	35.0	71.9	90.0
6-nov-16	49.0	81.3	92.0
7-nov-16	44.0	80.8	91.0
8-nov-16	61.0	83.7	90.0
9-nov-16	47.0	81.1	92.0
10-nov-16	66.0	84.3	92.0
11-nov-16	67.0	85.2	90.0
12-nov-16	61.0	82.5	92.0
13-nov-16	64.0	84.0	92.0
14-nov-16	74.0	86.8	92.0
15-nov-16	56.0	80.5	92.0
16-nov-16	47.0	76.8	92.0
17-nov-16	50.0	76.4	91.0
18-nov-16	57.0	82.0	92.0
19-nov-16	61.0	80.7	91.0
20-nov-16	50.0	77.1	90.0
21-nov-16	41.0	74.2	91.0
22-nov-16	38.0	72.5	91.0
23-nov-16	39.0	76.1	94.0
24-nov-16	38.0	79.1	92.0
25-nov-16	56.0	83.1	90.0
26-nov-16	52.0	82.2	92.0
27-nov-16	55.0	80.4	92.0
28-nov-16	50.0	78.9	91.0
29-nov-16	56.0	83.9	91.0
30-nov-16	44.0	77.3	92.0



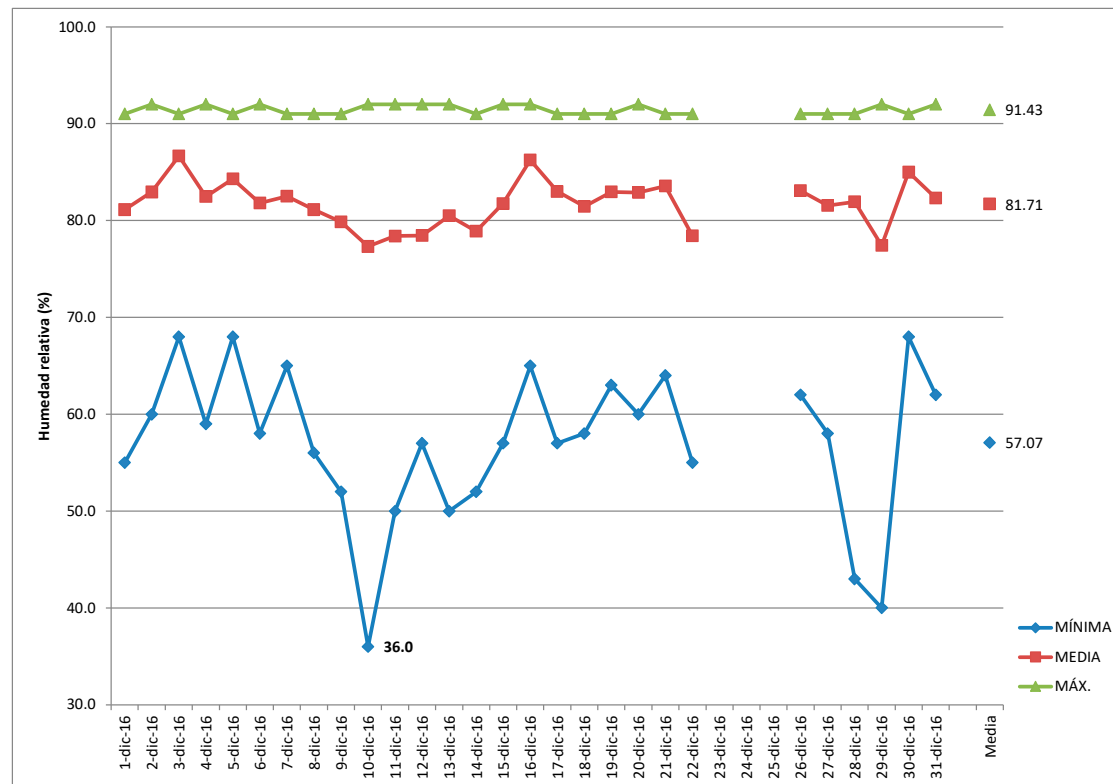
Mínima	35.0
Media Mínima	51.5
Media	79.5
Media Máxima	91.3
Máxima	94.0
Máxima	100.0

HUMEDAD RELATIVA

HUMEDAD RELATIVA

Ubicación	IBARRA	Estación:	Ibarra	Unidad:	%	ELEVACIÓN	2221 msnm
Año	2016	Marca	DAVIS			LATITUD	0° 21' 01" N
Mes	DICIEMBRE	Modelo	VANTAGE PRO 2			LONGITUD	78° 06' 24" W

FECHA	MÍNIMA	MEDIA	MÁX.
1-dic-16	55.0	81.1	91.0
2-dic-16	60.0	82.9	92.0
3-dic-16	68.0	86.7	91.0
4-dic-16	59.0	82.5	92.0
5-dic-16	68.0	84.3	91.0
6-dic-16	58.0	81.8	92.0
7-dic-16	65.0	82.5	91.0
8-dic-16	56.0	81.1	91.0
9-dic-16	52.0	79.9	91.0
10-dic-16	36.0	77.3	92.0
11-dic-16	50.0	78.4	92.0
12-dic-16	57.0	78.4	92.0
13-dic-16	50.0	80.5	92.0
14-dic-16	52.0	78.9	91.0
15-dic-16	57.0	81.8	92.0
16-dic-16	65.0	86.3	92.0
17-dic-16	57.0	83.0	91.0
18-dic-16	58.0	81.4	91.0
19-dic-16	63.0	83.0	91.0
20-dic-16	60.0	82.9	92.0
21-dic-16	64.0	83.6	91.0
22-dic-16	55.0	78.4	91.0
23-dic-16			
24-dic-16			
25-dic-16			
26-dic-16	62.0	83.1	91.0
27-dic-16	58.0	81.6	91.0
28-dic-16	43.0	81.9	91.0
29-dic-16	40.0	77.4	92.0
30-dic-16	68.0	85.0	91.0
31-dic-16	62.0	82.3	92.0



El 10 de diciembre del 2016 a las 13H00

Mínima	36.0
Media Mínima	57.1
Media	81.7
Media Máxima	91.4
Máxima	92.0

ANUARIO

2016

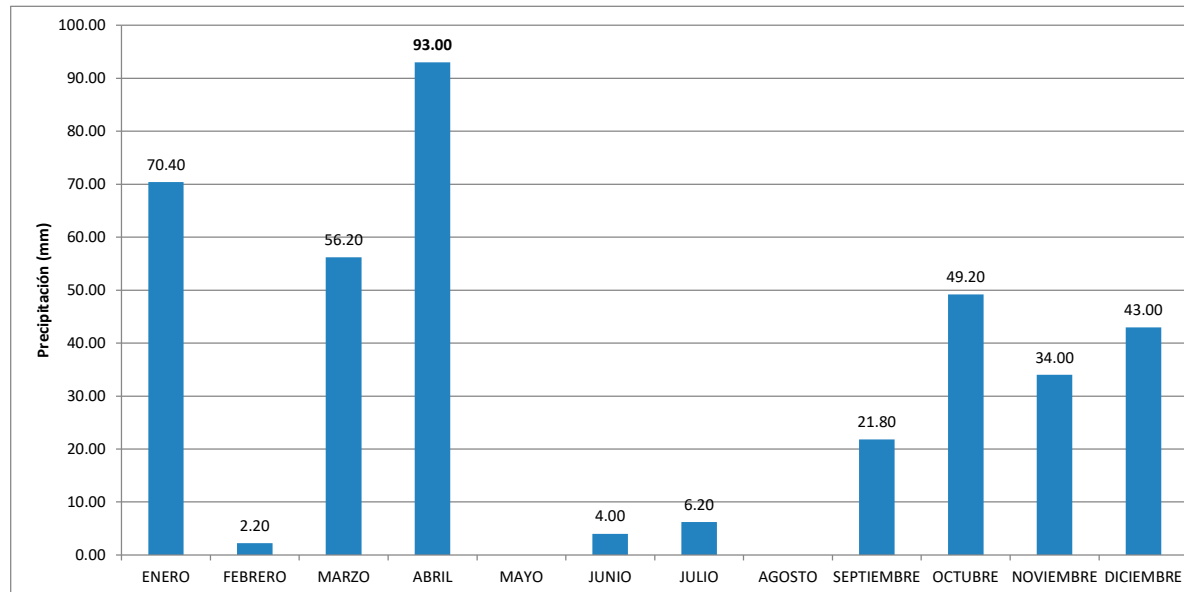
PRECIPITACIÓN

PRECIPITACIÓN

PRECIPITACIÓN

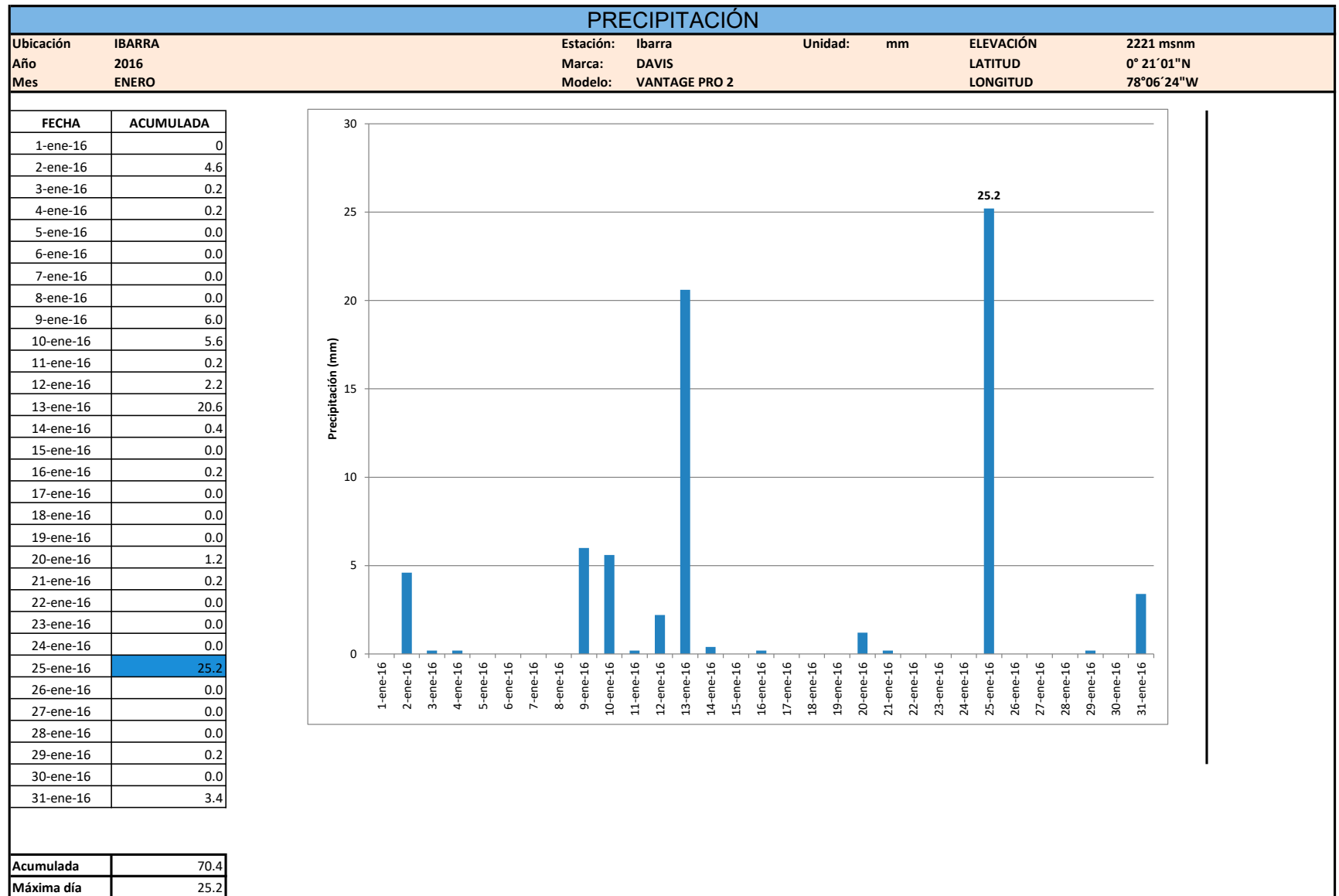
Ubicación	IBARRA	Estación:	Ibarra	Unidad:	mm	ELEVACIÓN	2221 msnm
Año	2016	Marca:	DAVIS			LATITUD	0° 21' 01" N
		Modelo:	VANTAGE PRO 2			LONGITUD	78° 06' 24" W

MES	ACUMULADA	MÁXIMA DÍA
ENERO	70.40	25.20
FEBRERO	2.2	0.8
MARZO	56.2	13.6
ABRIL	93.0	28.2
MAYO		
JUNIO	4.0	1.4
JULIO	6.2	1.6
AGOSTO	0.0	0.0
SEPTIEMBRE	21.8	7.8
OCTUBRE	49.2	26.6
NOVIEMBRE	34.0	6.8
DICIEMBRE	43.0	20.2



Máxima mes	93.0
Acumulada	380.0
Máxima día	28.2

PRECIPITACIÓN

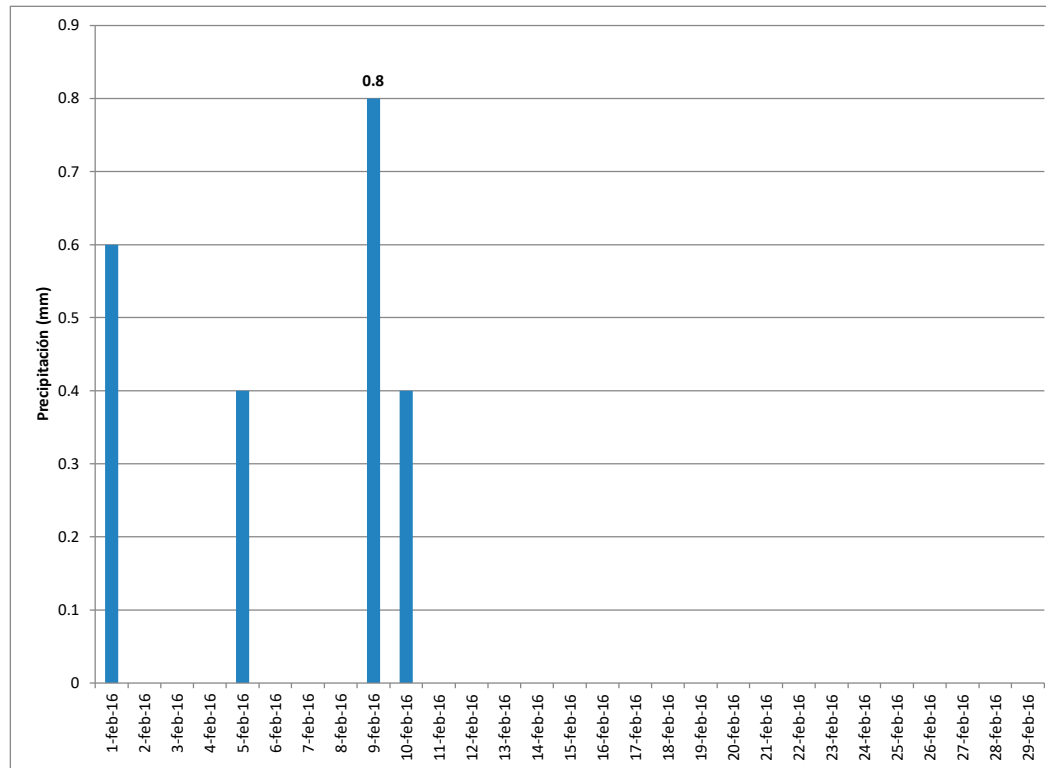


PRECIPITACIÓN

PRECIPITACIÓN

Ubicación	IBARRA	Estación:	Ibarra	Unidad:	mm	ELEVACIÓN	2221 msnm
Año	2016	Marca:	DAVIS			LATITUD	0° 21' 01"N
Mes	FEBRERO	Modelo:	VANTAGE PRO 2			LONGITUD	78° 06' 24"W

FECHA	ACUMULADA
1-feb-16	0.6
2-feb-16	0.0
3-feb-16	0.0
4-feb-16	0.0
5-feb-16	0.4
6-feb-16	0.0
7-feb-16	0.0
8-feb-16	0.0
9-feb-16	0.8
10-feb-16	0.4
11-feb-16	0.0
12-feb-16	0.0
13-feb-16	0.0
14-feb-16	0.0
15-feb-16	0.0
16-feb-16	0.0
17-feb-16	0.0
18-feb-16	0.0
19-feb-16	0.0
20-feb-16	0.0
21-feb-16	0.0
22-feb-16	0.0
23-feb-16	0.0
24-feb-16	0.0
25-feb-16	0.0
26-feb-16	0.0
27-feb-16	0.0
28-feb-16	0.0



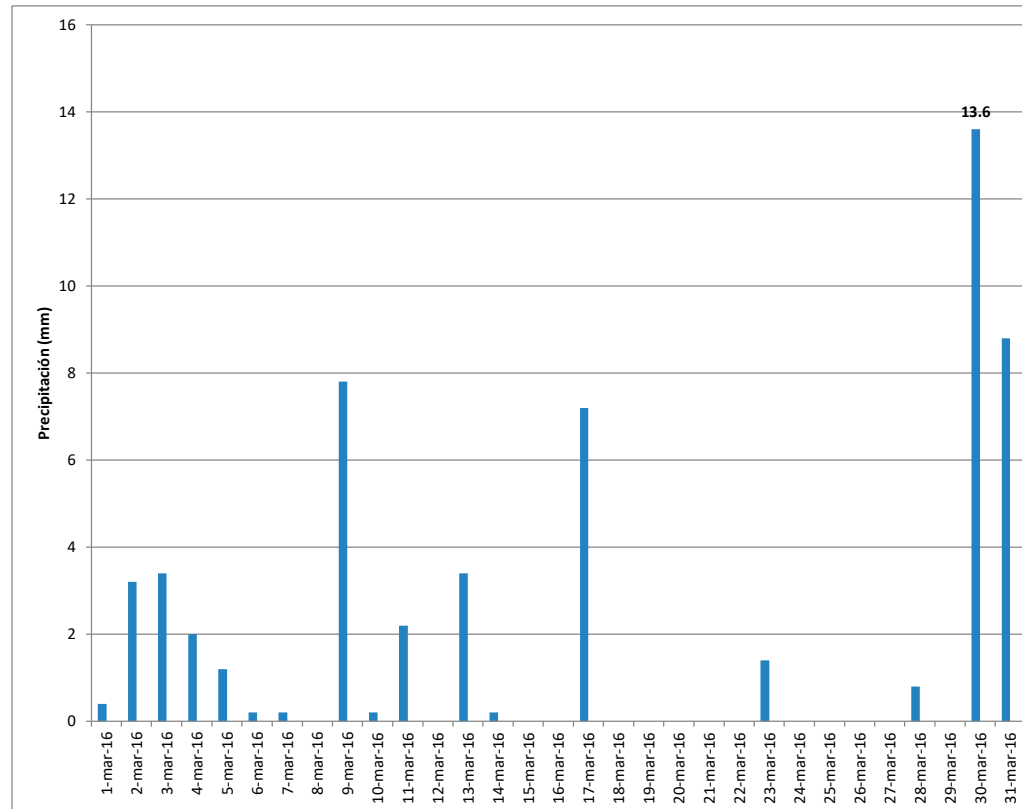
Acumulada	2.2
Máxima día	0.8

PRECIPITACIÓN

PRECIPITACIÓN

Ubicación	IBARRA	Estación:	Ibarra	Unidad:	mm	ELEVACIÓN	2221 msnm
Año	2016	Marca:	DAVIS			LATITUD	0° 21' 01"N
Mes	MARZO	Modelo:	VANTAGE PRO 2			LONGITUD	78°06'24"W

FECHA	ACUMULADA
1-mar-16	0.4
2-mar-16	3.2
3-mar-16	3.4
4-mar-16	2.0
5-mar-16	1.2
6-mar-16	0.2
7-mar-16	0.2
8-mar-16	0.0
9-mar-16	7.8
10-mar-16	0.2
11-mar-16	2.2
12-mar-16	0.0
13-mar-16	3.4
14-mar-16	0.2
15-mar-16	0.0
16-mar-16	0.0
17-mar-16	7.2
18-mar-16	0.0
19-mar-16	0.0
20-mar-16	0.0
21-mar-16	0.0
22-mar-16	0.0
23-mar-16	1.4
24-mar-16	0.0
25-mar-16	0.0
26-mar-16	0.0
27-mar-16	0.0
28-mar-16	0.8
29-mar-16	0.0
30-mar-16	13.6
31-mar-16	8.8



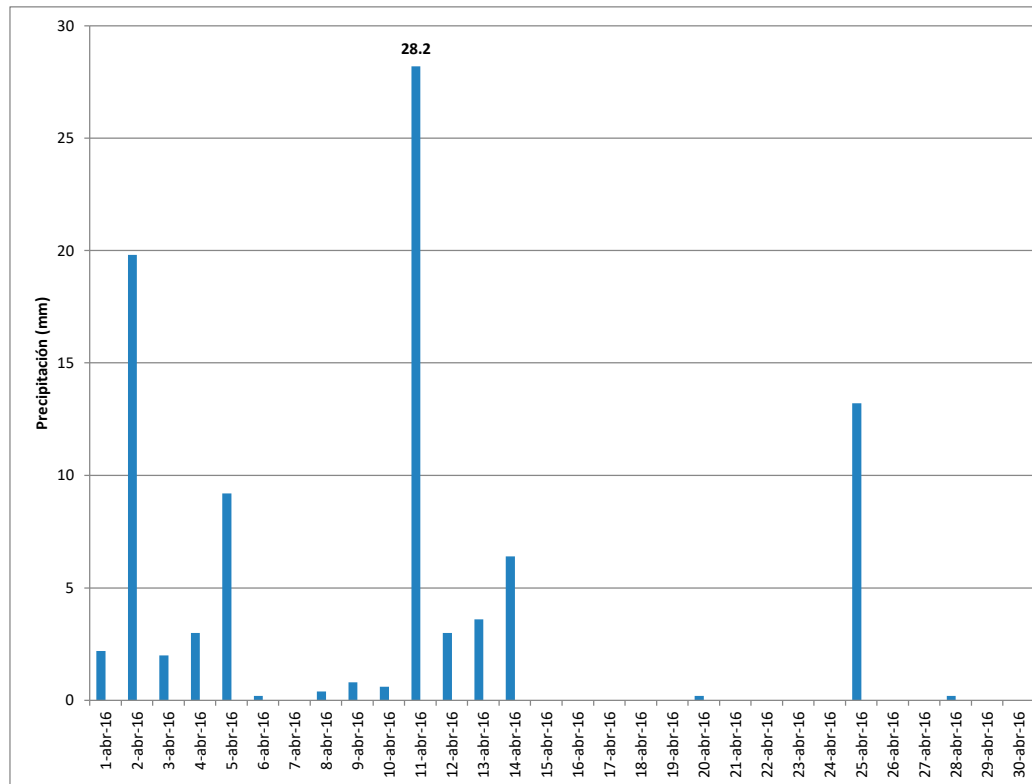
Acumulada	56.2
Máxima día	13.6

PRECIPITACIÓN

PRECIPITACIÓN

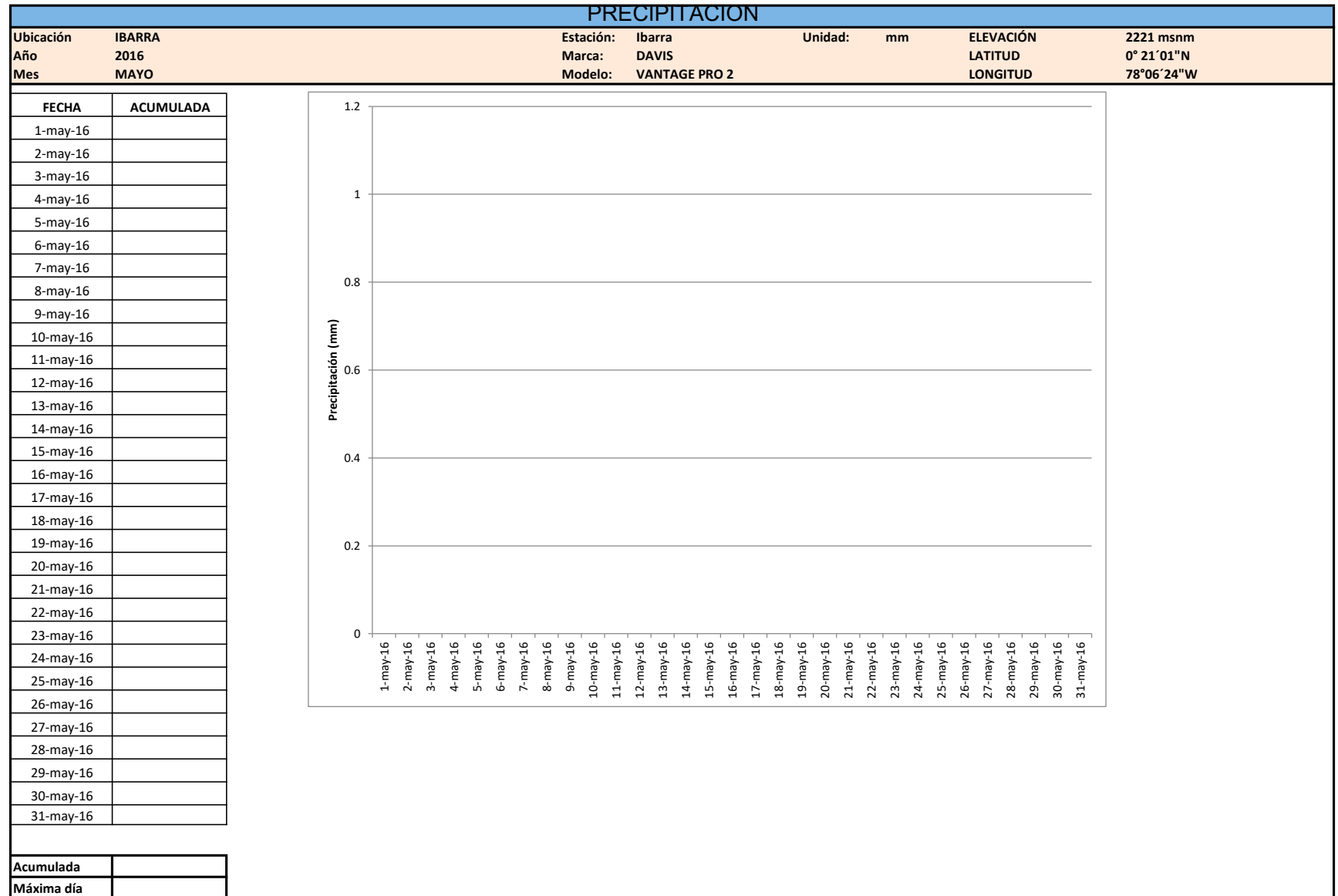
Ubicación	IBARRA	Estación:	Ibarra	Unidad:	mm	ELEVACIÓN	2221 msnm
Año	2016	Marca:	DAVIS			LATITUD	0° 21' 01" N
Mes	ABRIL	Modelo:	VANTAGE PRO 2			LONGITUD	78° 06' 24" W

FECHA	ACUMULADA
1-abr-16	2.2
2-abr-16	19.8
3-abr-16	2.0
4-abr-16	3.0
5-abr-16	9.2
6-abr-16	0.2
7-abr-16	0.0
8-abr-16	0.4
9-abr-16	0.8
10-abr-16	0.6
11-abr-16	28.2
12-abr-16	3.0
13-abr-16	3.6
14-abr-16	6.4
15-abr-16	0.0
16-abr-16	0.0
17-abr-16	0.0
18-abr-16	0.0
19-abr-16	0.0
20-abr-16	0.2
21-abr-16	0.0
22-abr-16	0.0
23-abr-16	0.0
24-abr-16	0.0
25-abr-16	13.2
26-abr-16	0.0
27-abr-16	0.0
28-abr-16	0.2
29-abr-16	0.0
30-abr-16	0.0



Acumulada	93.0
Máxima día	28.2

PRECIPITACIÓN

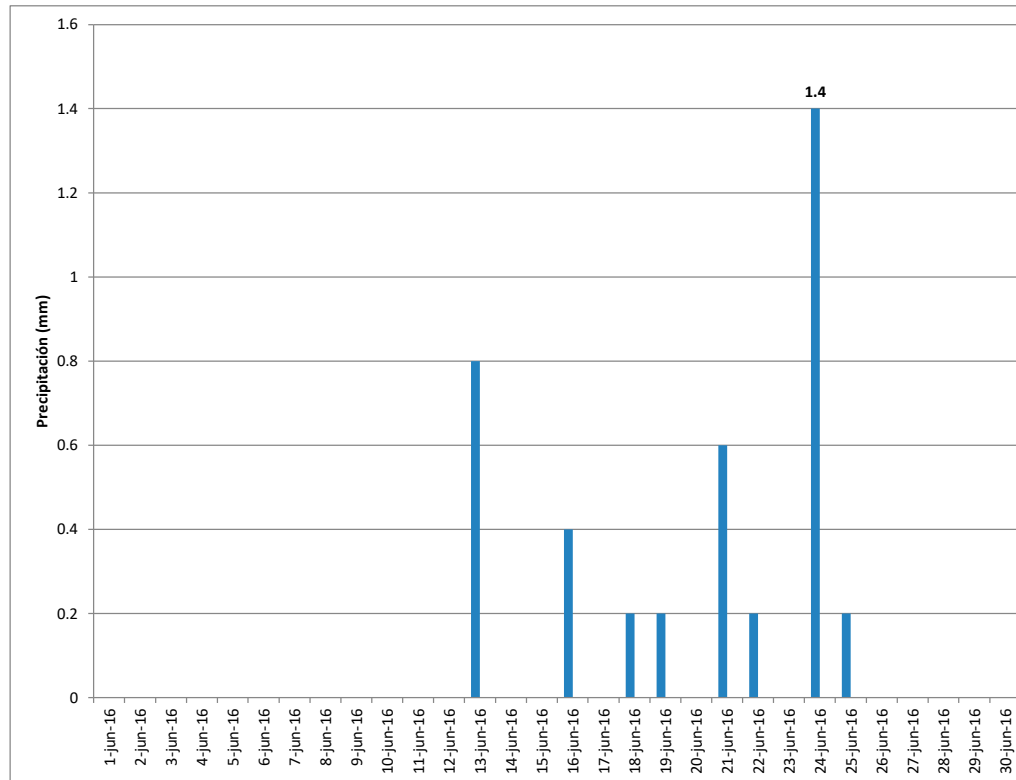


PRECIPITACIÓN

PRECIPITACION

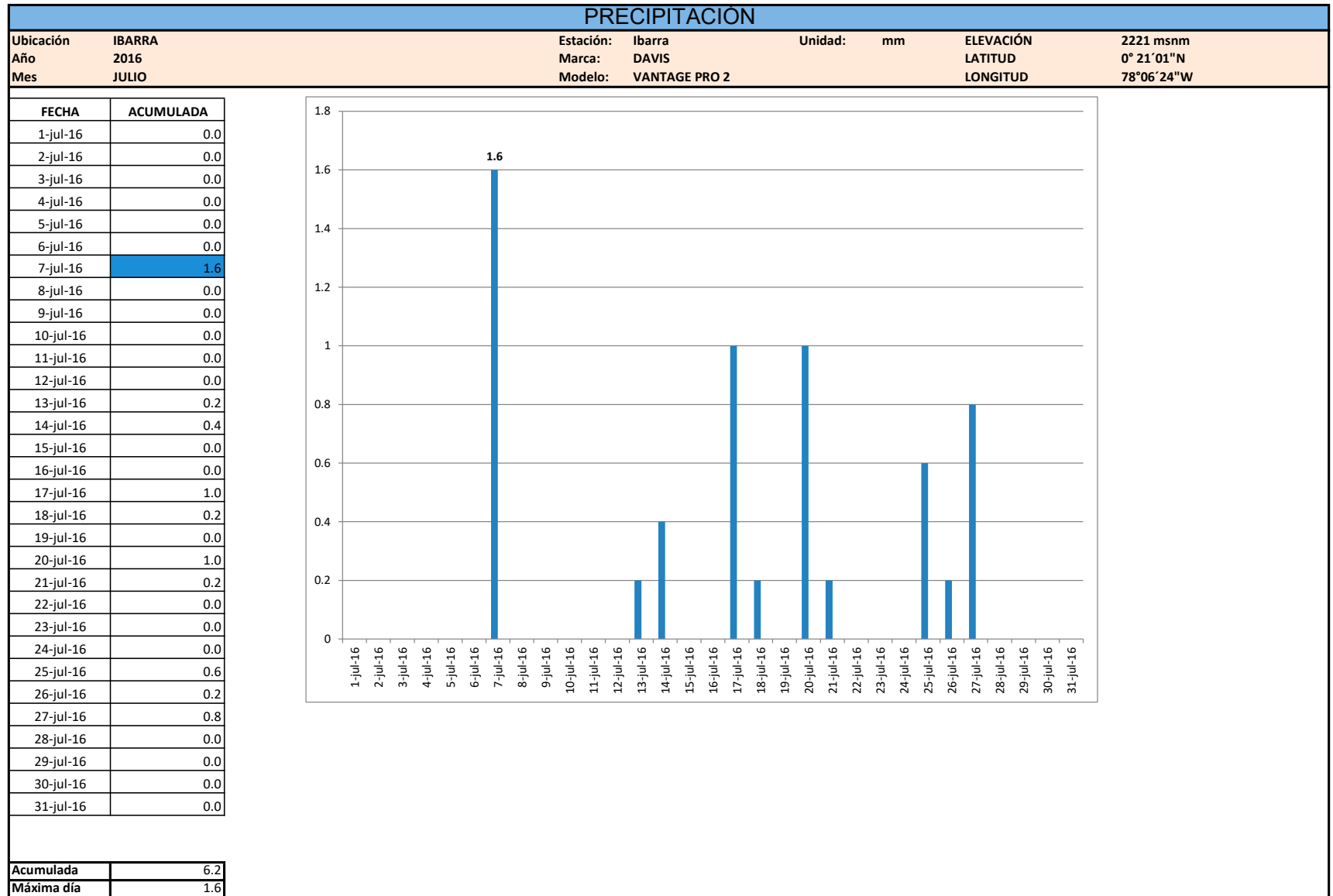
Ubicación	IBARRA	Estación:	Ibarra	Unidad:	mm	ELEVACIÓN	2221 msnm
Año	2016	Marca:	DAVIS			LATITUD	0° 21' 01" N
Mes	JUNIO	Modelo:	VANTAGE PRO 2			LONGITUD	78° 06' 24" W

FECHA	ACUMULADA
1-jun-16	
2-jun-16	
3-jun-16	
4-jun-16	
5-jun-16	
6-jun-16	
7-jun-16	
8-jun-16	
9-jun-16	
10-jun-16	
11-jun-16	
12-jun-16	
13-jun-16	0.8
14-jun-16	0.0
15-jun-16	0.0
16-jun-16	0.4
17-jun-16	0.0
18-jun-16	0.2
19-jun-16	0.2
20-jun-16	0.0
21-jun-16	0.6
22-jun-16	0.2
23-jun-16	0.0
24-jun-16	1.4
25-jun-16	0.2
26-jun-16	0.0
27-jun-16	0.0
28-jun-16	0.0
29-jun-16	0.0
30-jun-16	0.0



Acumulada	4.0
Máxima día	1.4

PRECIPITACIÓN

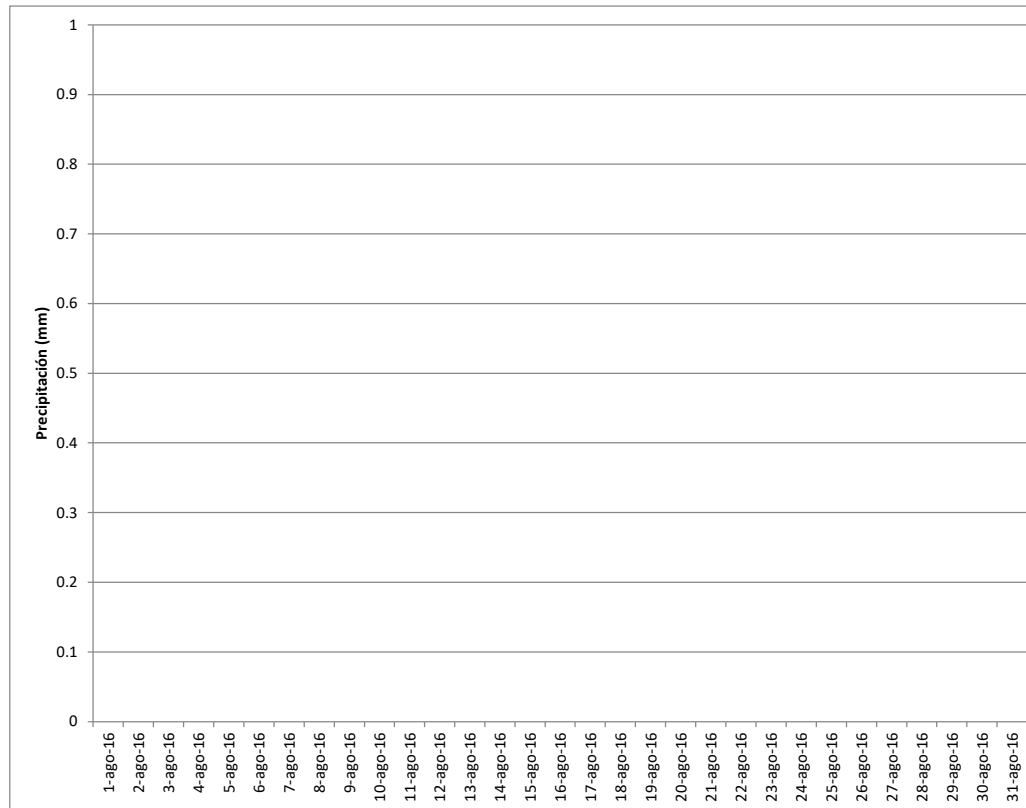


PRECIPITACIÓN

PRECIPITACIÓN

Ubicación	IBARRA	Estación:	Ibarra	Unidad:	mm	ELEVACIÓN	2221 msnm
Año	2016	Marca:	DAVIS			LATITUD	0° 21' 01"N
Mes	AGOSTO	Modelo:	VANTAGE PRO 2			LONGITUD	78°06'24"W

FECHA	ACUMULADA
1-ago-16	0.0
2-ago-16	0.0
3-ago-16	0.0
4-ago-16	0.0
5-ago-16	0.0
6-ago-16	0.0
7-ago-16	0.0
8-ago-16	0.0
9-ago-16	0.0
10-ago-16	0.0
11-ago-16	0.0
12-ago-16	0.0
13-ago-16	0.0
14-ago-16	0.0
15-ago-16	0.0
16-ago-16	0.0
17-ago-16	0.0
18-ago-16	0.0
19-ago-16	0.0
20-ago-16	0.0
21-ago-16	0.0
22-ago-16	0.0
23-ago-16	0.0
24-ago-16	0.0
25-ago-16	0.0
26-ago-16	0.0
27-ago-16	0.0
28-ago-16	0.0
29-ago-16	0.0
30-ago-16	0.0
31-ago-16	0.0



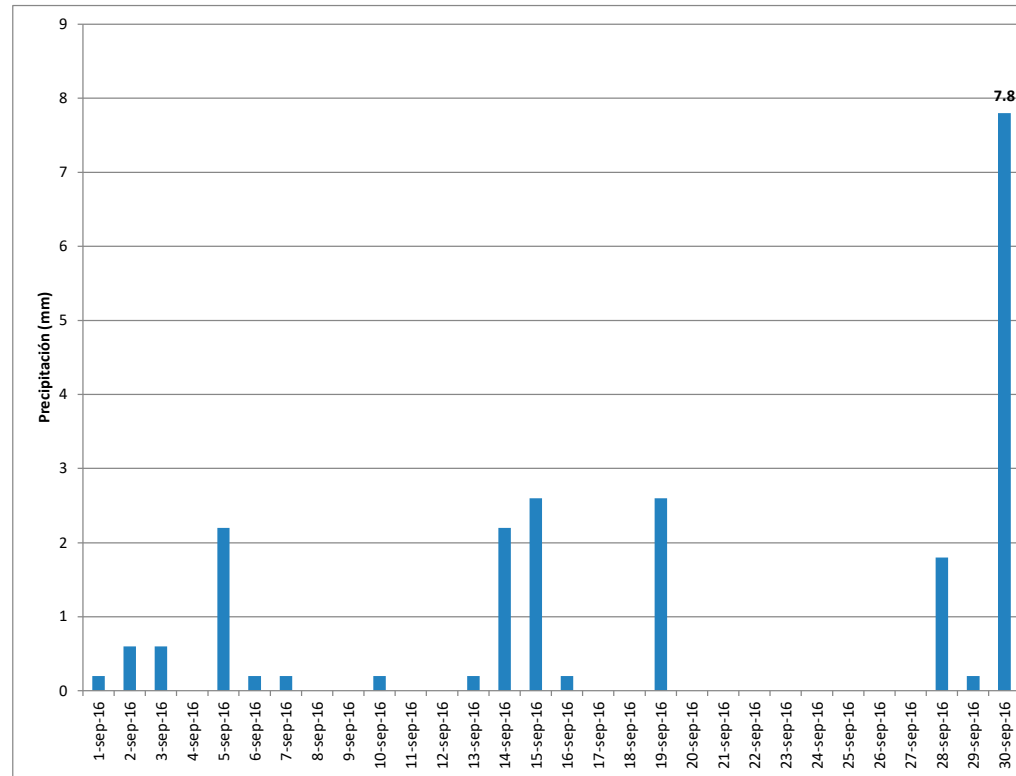
Acumulada	0.0
Máxima día	0.0

PRECIPITACIÓN

PRECIPITACIÓN

Ubicación	IBARRA	Estación:	Ibarra	Unidad:	mm	ELEVACIÓN	2221 msnm
Año	2016	Marca:	DAVIS			LATITUD	0° 21' 01" N
Mes	SEPTIEMBRE	Modelo:	VANTAGE PRO 2			LONGITUD	78° 06' 24" W

FECHA	ACUMULADA
1-sep-16	0.2
2-sep-16	0.6
3-sep-16	0.6
4-sep-16	0.0
5-sep-16	2.2
6-sep-16	0.2
7-sep-16	0.2
8-sep-16	0.0
9-sep-16	0.0
10-sep-16	0.2
11-sep-16	0.0
12-sep-16	0.0
13-sep-16	0.2
14-sep-16	2.2
15-sep-16	2.6
16-sep-16	0.2
17-sep-16	0.0
18-sep-16	0.0
19-sep-16	2.6
20-sep-16	0.0
21-sep-16	0.0
22-sep-16	0.0
23-sep-16	0.0
24-sep-16	0.0
25-sep-16	0.0
26-sep-16	0.0
27-sep-16	0.0
28-sep-16	1.8
29-sep-16	0.2
30-sep-16	7.8



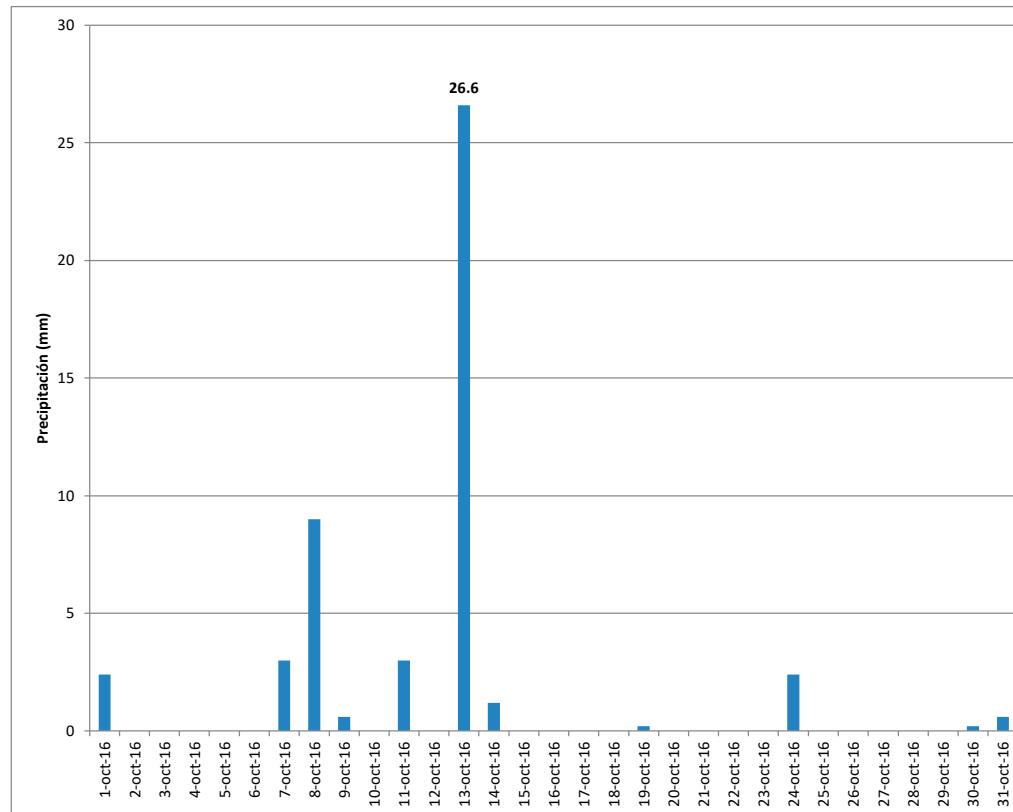
Acumulada	21.8
Máxima día	7.8

PRECIPITACIÓN

PRECIPITACIÓN

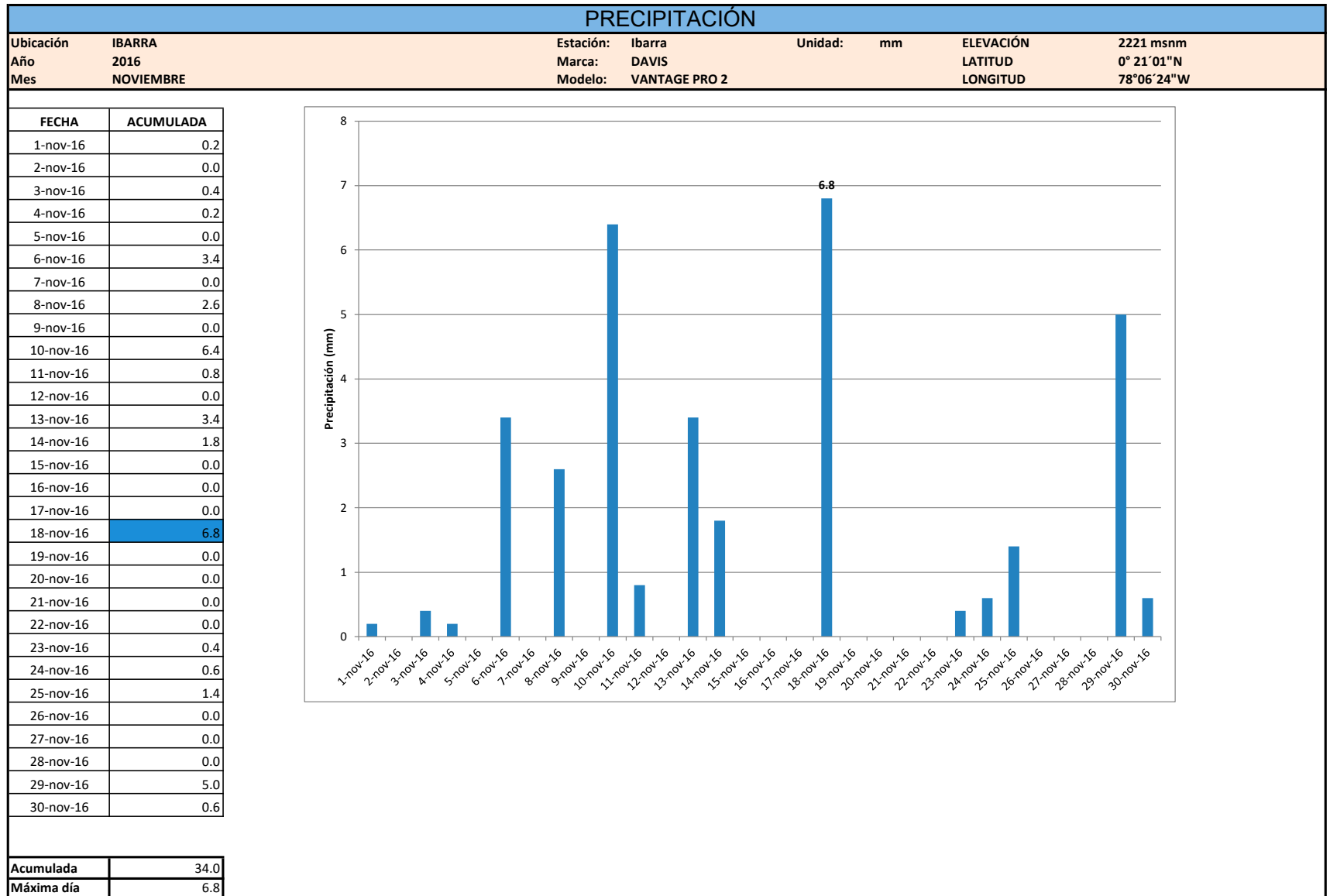
Ubicación	IBARRA	Estación:	Ibarra	Unidad:	mm	ELEVACIÓN	2221 msnm
Año	2016	Marca:	DAVIS			LATITUD	0° 21' 01" N
Mes	OCTUBRE	Modelo:	VANTAGE PRO 2			LONGITUD	78° 06' 24" W

FECHA	ACUMULADA
1-oct-16	2.4
2-oct-16	0.0
3-oct-16	0.0
4-oct-16	0.0
5-oct-16	0.0
6-oct-16	0.0
7-oct-16	3.0
8-oct-16	9.0
9-oct-16	0.6
10-oct-16	0.0
11-oct-16	3.0
12-oct-16	0.0
13-oct-16	26.6
14-oct-16	1.2
15-oct-16	0.0
16-oct-16	0.0
17-oct-16	0.0
18-oct-16	0.0
19-oct-16	0.2
20-oct-16	0.0
21-oct-16	0.0
22-oct-16	0.0
23-oct-16	0.0
24-oct-16	2.4
25-oct-16	0.0
26-oct-16	0.0
27-oct-16	0.0
28-oct-16	0.0
29-oct-16	0.0
30-oct-16	0.2
31-oct-16	0.6



Acumulada	49.2
Máxima día	26.6

PRECIPITACIÓN

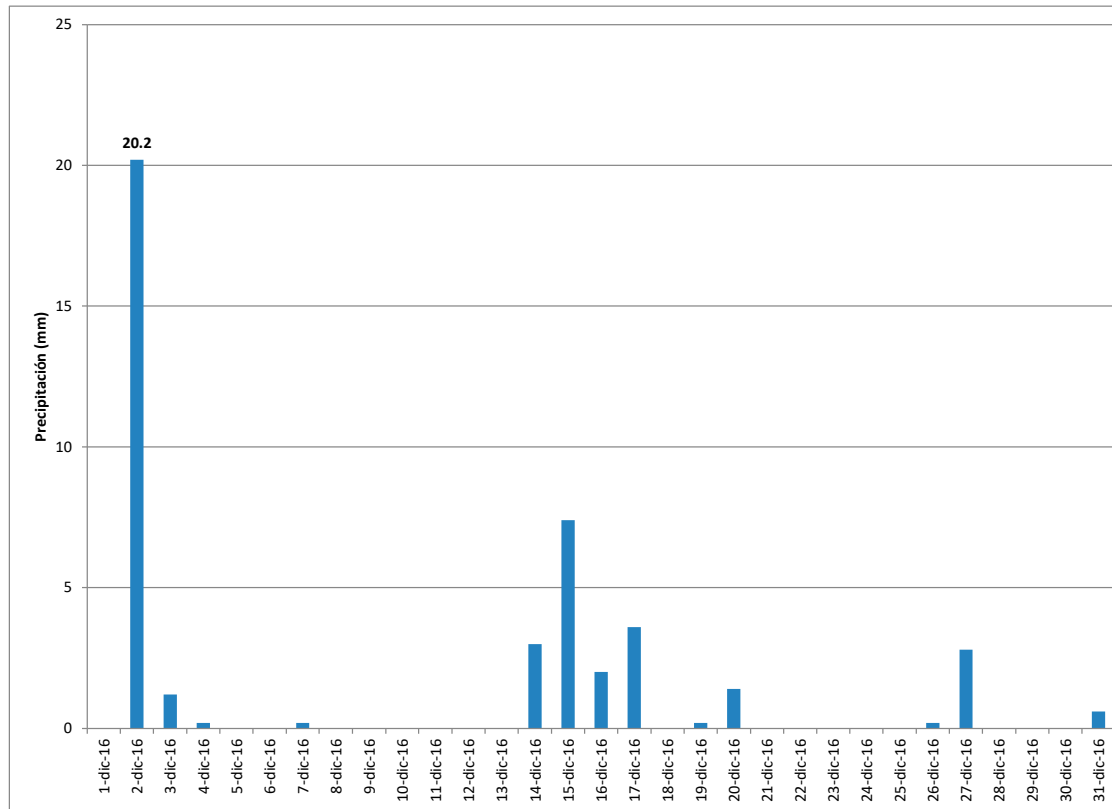


PRECIPITACIÓN

PRECIPITACIÓN

Ubicación	IBARRA	Estación:	Ibarra	Unidad:	mm	ELEVACIÓN	2221 msnm
Año	2016	Marca:	DAVIS			LATITUD	0° 21' 01"N
Mes	DICIEMBRE	Modelo:	VANTAGE PRO 2			LONGITUD	78°06'24"W

FECHA	ACUMULADA
1-dic-16	0.0
2-dic-16	20.2
3-dic-16	1.2
4-dic-16	0.2
5-dic-16	0.0
6-dic-16	0.0
7-dic-16	0.2
8-dic-16	0.0
9-dic-16	0.0
10-dic-16	0.0
11-dic-16	0.0
12-dic-16	0.0
13-dic-16	0.0
14-dic-16	3.0
15-dic-16	7.4
16-dic-16	2.0
17-dic-16	3.6
18-dic-16	0.0
19-dic-16	0.2
20-dic-16	1.4
21-dic-16	0.0
22-dic-16	0.0
23-dic-16	0.0
24-dic-16	0.0
25-dic-16	0.0
26-dic-16	0.2
27-dic-16	2.8
28-dic-16	0.0
29-dic-16	0.0
30-dic-16	0.0
31-dic-16	0.6



Acumulada	43.0
Máxima día	20.2

ANUARIO

2016

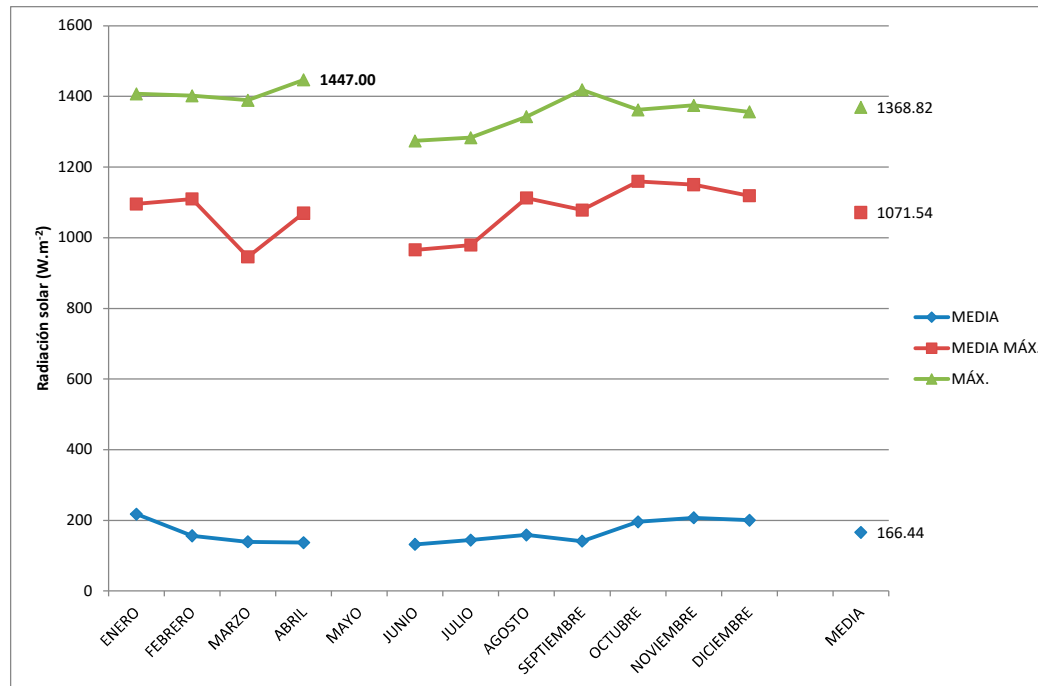
**RADIACIÓN
SOLAR**

RADIACIÓN SOLAR

RADIACIÓN SOLAR

Ubicación	IBARRA	Estación:	Ibarra	Unidad:	W.m ⁻²	ELEVACIÓN	2221 msnm
Año	2016	Marca:	DAVIS			LATITUD	0° 21' 01"N
		Modelo:	VANTAGE PRO 2			LONGITUD	78° 06' 24"W

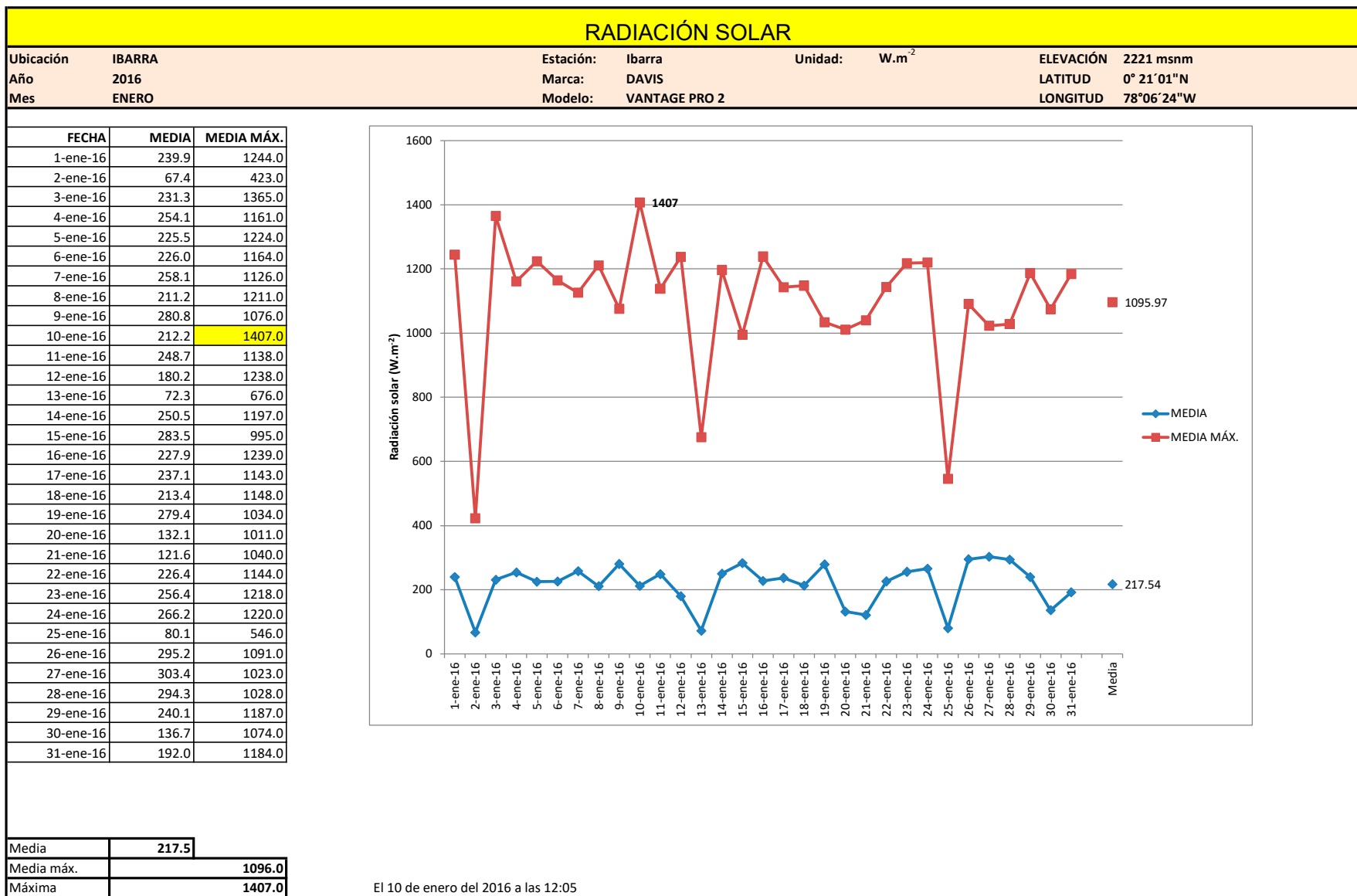
MES	MEDIA	MEDIA MÁX.	MÁX.
ENERO	217.5	1096.0	1407.0
FEBRERO	156.3	1109.8	1402.0
MARZO	139.8	945.9	1389.0
ABRIL	137.3	1069.7	1447.0
MAYO			
JUNIO	132.0	966.0	1274.0
JULIO	144.4	979.3	1283.0
AGOSTO	158.8	1112.5	1343.0
SEPTIEMBRE	141.0	1078.6	1419.0
OCTUBRE	196.0	1159.6	1362.0
NOVIEMBRE	207.4	1150.2	1375.0
DICIEMBRE	200.5	1119.2	1356.0



Media	166.4	
Media máx.		1071.5
Máxima		1447.0

El 17 de abril del 2016 a las 13:45

RADIACIÓN SOLAR

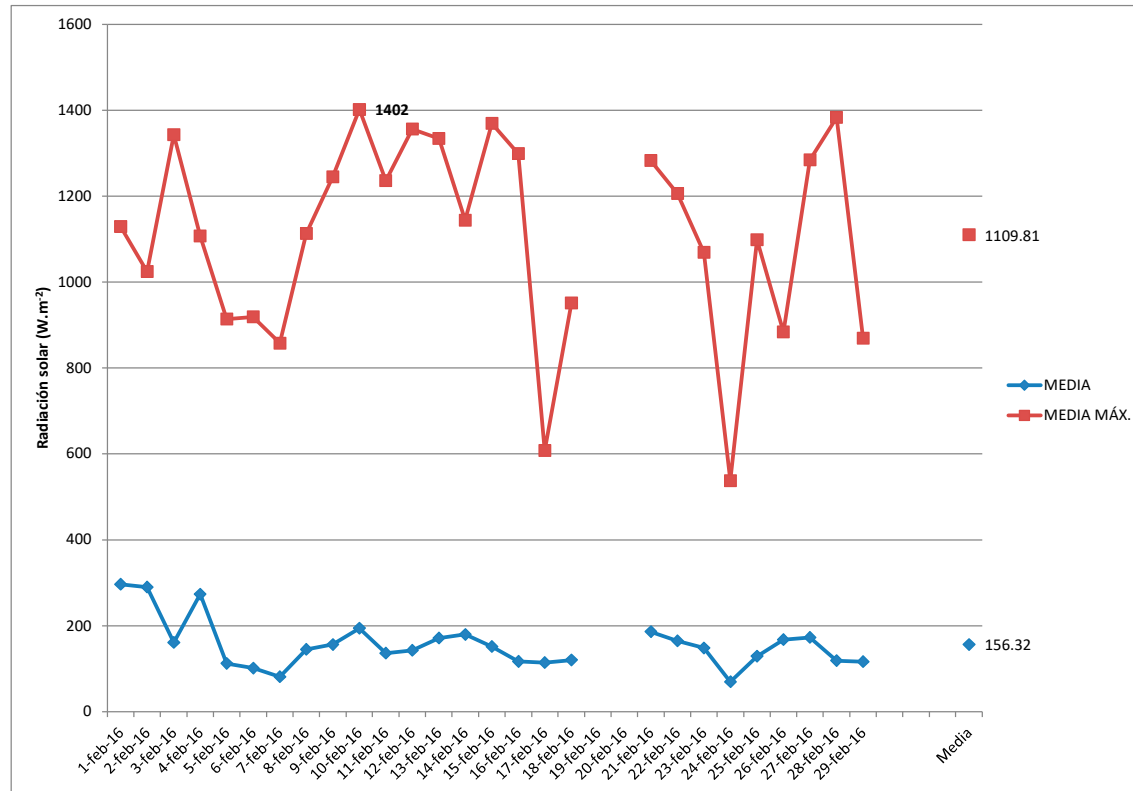


RADIACIÓN SOLAR

RADIACIÓN SOLAR

Ubicación	IBARRA	Estación:	Ibarra	Unidad:	W.m ⁻²	ELEVACIÓN	2221 msnm
Año	2016	Marca:	DAVIS			LATITUD	0° 21' 01" N
Mes	FEBRERO	Modelo:	VANTAGE PRO 2			LONGITUD	78° 06' 24" W

FECHA	MEDIA	MEDIA MÁX.
1-feb-16	296.4	1129.0
2-feb-16	289.9	1024.0
3-feb-16	161.3	1343.0
4-feb-16	273.4	1107.0
5-feb-16	112.3	914.0
6-feb-16	101.4	919.0
7-feb-16	81.5	858.0
8-feb-16	145.1	1113.0
9-feb-16	156.5	1245.0
10-feb-16	194.6	1402.0
11-feb-16	136.3	1236.0
12-feb-16	142.7	1356.0
13-feb-16	171.6	1334.0
14-feb-16	180.1	1144.0
15-feb-16	151.5	1369.0
16-feb-16	117.1	1299.0
17-feb-16	114.3	608.0
18-feb-16	120.3	951.0
19-feb-16		
20-feb-16		
21-feb-16	186.2	1283.0
22-feb-16	164.7	1206.0
23-feb-16	148.5	1069.0
24-feb-16	69.9	538.0
25-feb-16	129.4	1098.0
26-feb-16	167.6	884.0
27-feb-16	172.7	1284.0
28-feb-16	118.9	1383.0
29-feb-16	116.4	869.0



Media	156.3
Media máx.	1109.8
Máxima	1402.0

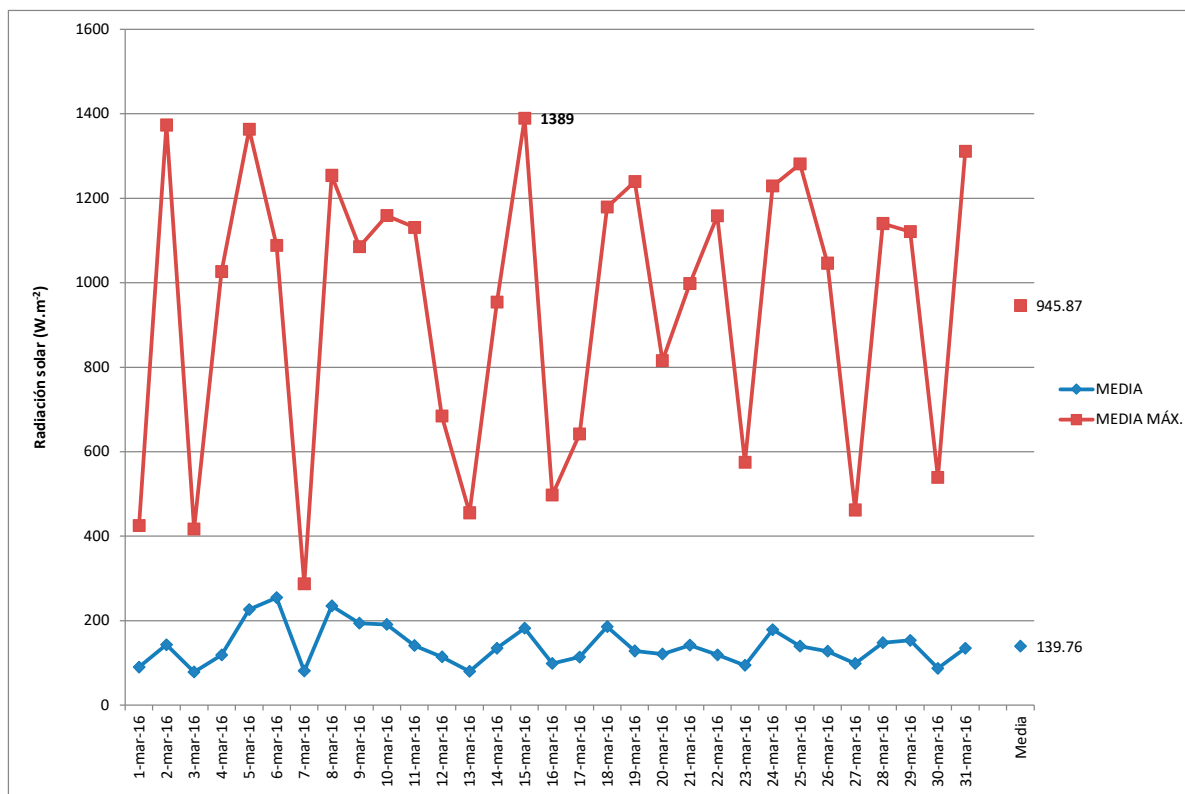
El 10 de febrero del 2016 a las 12:15

RADIACIÓN SOLAR

RADIACIÓN SOLAR

Ubicación	IBARRA	Estación:	Ibarra	Unidad:	W.m ²	ELEVACIÓN	2221 msnm
Año	2016	Marca:	DAVIS			LATITUD	0° 21' 01" N
Mes	MARZO	Modelo:	VANTAGE PRO 2			LONGITUD	78° 06' 24" W

FECHA	MEDIA	MEDIA MÁX.
1-mar-16	89.8	425.0
2-mar-16	142.9	1373.0
3-mar-16	78.5	417.0
4-mar-16	118.4	1026.0
5-mar-16	226.5	1363.0
6-mar-16	254.4	1088.0
7-mar-16	80.7	287.0
8-mar-16	234.9	1254.0
9-mar-16	194.0	1085.0
10-mar-16	191.1	1159.0
11-mar-16	140.8	1131.0
12-mar-16	114.2	684.0
13-mar-16	79.7	455.0
14-mar-16	134.8	954.0
15-mar-16	182.1	1389.0
16-mar-16	98.5	497.0
17-mar-16	113.8	642.0
18-mar-16	185.6	1179.0
19-mar-16	128.2	1239.0
20-mar-16	120.8	815.0
21-mar-16	142.0	998.0
22-mar-16	118.9	1158.0
23-mar-16	94.1	575.0
24-mar-16	178.8	1229.0
25-mar-16	139.5	1281.0
26-mar-16	127.6	1046.0
27-mar-16	98.4	462.0
28-mar-16	147.8	1140.0
29-mar-16	153.6	1121.0
30-mar-16	87.3	539.0
31-mar-16	134.9	1311.0



Media	139.8
Media máx.	945.9
Máxima	1389.0

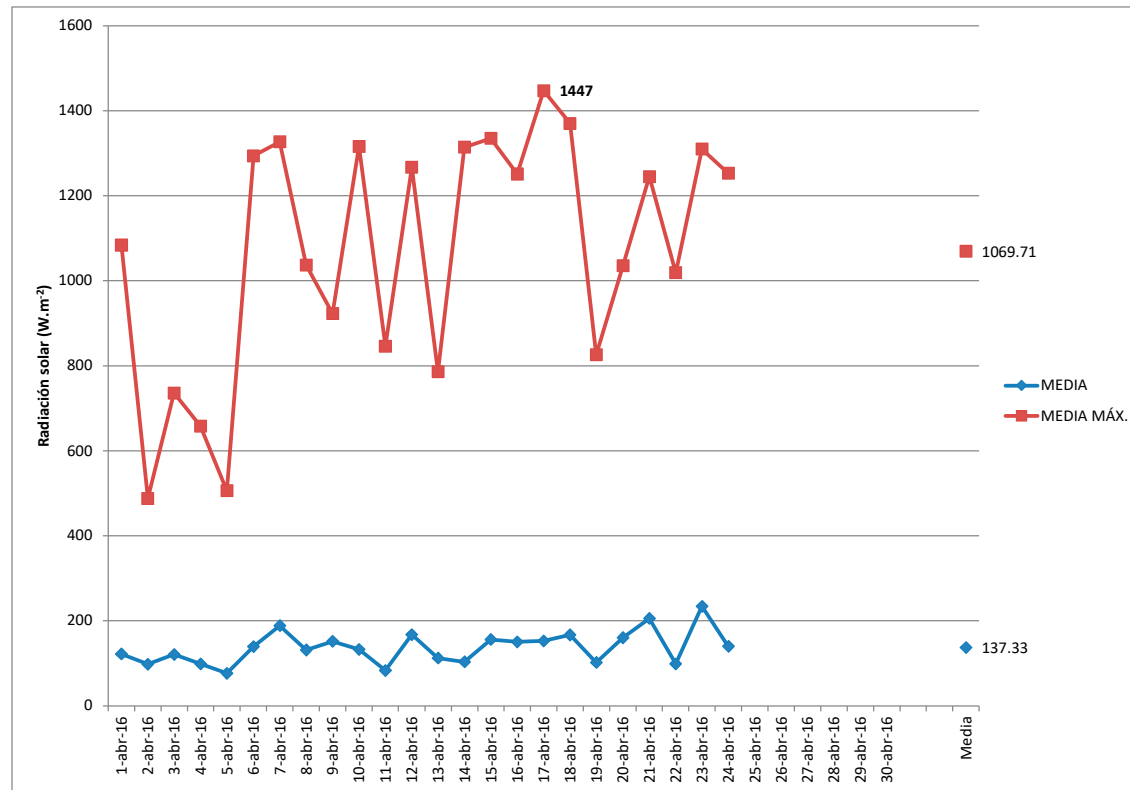
El 15 de marzo del 2016 a las 13:10

RADIACIÓN SOLAR

RADIACIÓN SOLAR

Ubicación	IBARRA	Estación:	Ibarra	Unidad:	W.m ⁻²	ELEVACIÓN	2221 msnm
Año	2016	Marca:	DAVIS			LATITUD	0° 21' 01"N
Mes	ABRIL	Modelo:	VANTAGE PRO 2			LONGITUD	78° 06' 24"W

FECHA	MEDIA	MEDIA MÁX.
1-abr-16	122.1	1084.0
2-abr-16	97.9	488.0
3-abr-16	121.3	736.0
4-abr-16	98.6	658.0
5-abr-16	76.6	506.0
6-abr-16	139.4	1294.0
7-abr-16	188.9	1327.0
8-abr-16	131.4	1037.0
9-abr-16	151.8	923.0
10-abr-16	133.1	1316.0
11-abr-16	83.2	846.0
12-abr-16	167.5	1267.0
13-abr-16	112.4	786.0
14-abr-16	103.6	1314.0
15-abr-16	156.1	1335.0
16-abr-16	150.5	1251.0
17-abr-16	152.7	1447.0
18-abr-16	167.0	1370.0
19-abr-16	102.0	826.0
20-abr-16	160.6	1035.0
21-abr-16	206.1	1245.0
22-abr-16	98.8	1019.0
23-abr-16	234.1	1310.0
24-abr-16	140.3	1253.0
25-abr-16		
26-abr-16		
27-abr-16		
28-abr-16		
29-abr-16		
30-abr-16		



Media	137.3
Media máx.	1069.7
Máxima	1447.0

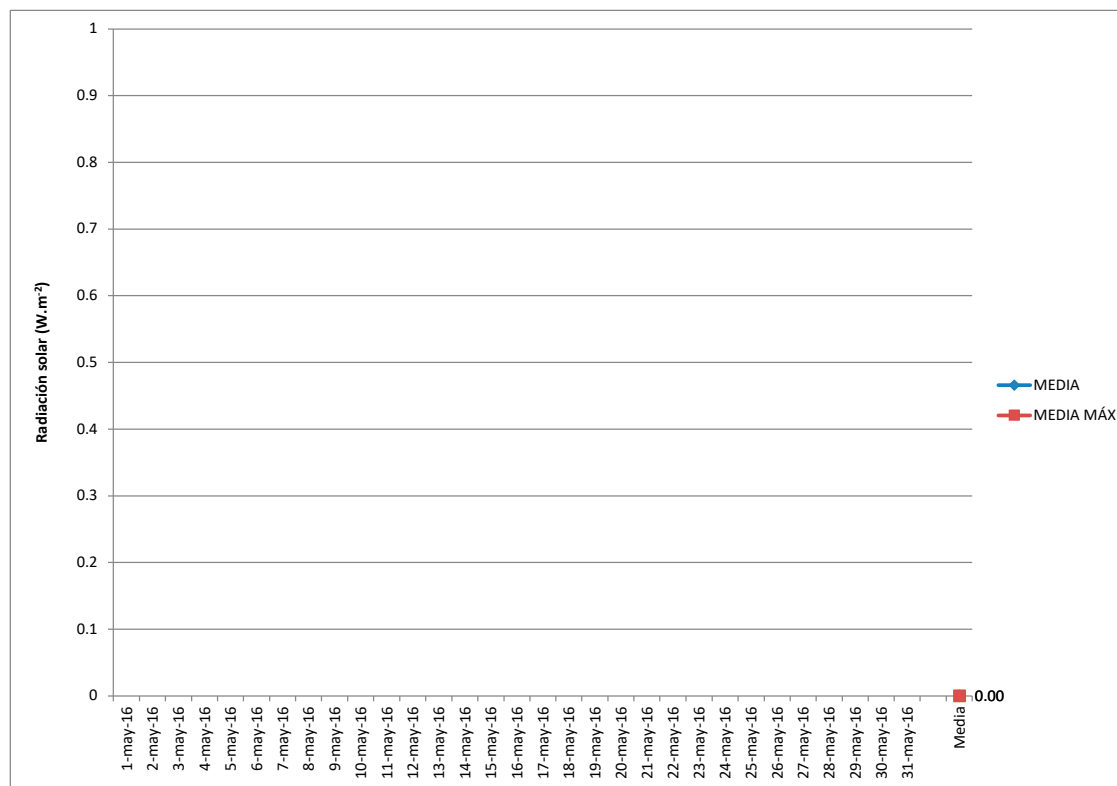
El 17 de abril del 2016 a las 13:45

RADIACIÓN SOLAR

RADIACIÓN SOLAR

Ubicación	IBARRA	Estación:	Ibarra	Unidad:	W.m ⁻²	ELEVACIÓN	2221 msnm
Año	2016	Marca:	DAVIS			LATITUD	0° 21' 01" N
Mes	MAYO	Modelo:	VANTAGE PRO 2			LONGITUD	78° 06' 24" W

FECHA	MEDIA	MEDIA MÁX.
1-may-16		
2-may-16		
3-may-16		
4-may-16		
5-may-16		
6-may-16		
7-may-16		
8-may-16		
9-may-16		
10-may-16		
11-may-16		
12-may-16		
13-may-16		
14-may-16		
15-may-16		
16-may-16		
17-may-16		
18-may-16		
19-may-16		
20-may-16		
21-may-16		
22-may-16		
23-may-16		
24-may-16		
25-may-16		
26-may-16		
27-may-16		
28-may-16		
29-may-16		
30-may-16		
31-may-16		



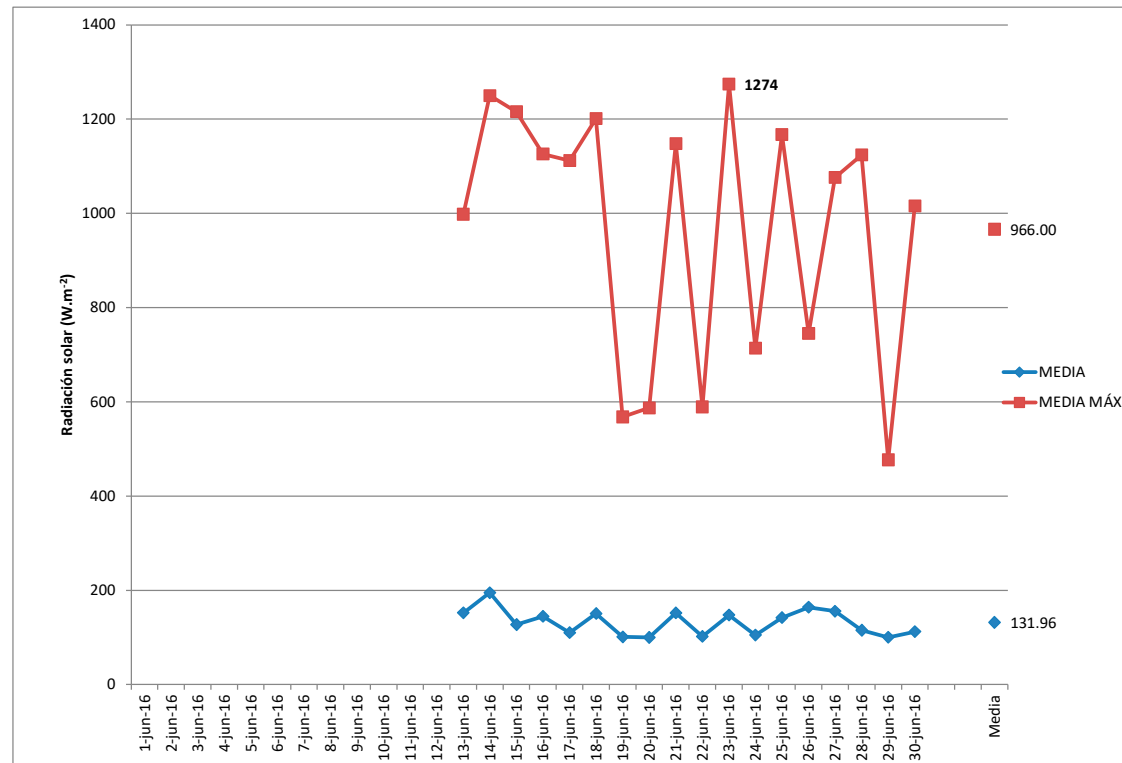
Media	
Media máx.	
Máxima	

RADIACIÓN SOLAR

RADIACIÓN SOLAR

Ubicación	IBARRA	Estación:	Ibarra	Unidad:	W.m ²	ELEVACIÓN	2221 msnm
Año	2016	Marca:	DAVIS			LATITUD	0° 21' 01"N
Mes	JUNIO	Modelo:	VANTAGE PRO 2			LONGITUD	78°06'24"W

FECHA	MEDIA	MEDIA MÁX.
1-jun-16		
2-jun-16		
3-jun-16		
4-jun-16		
5-jun-16		
6-jun-16		
7-jun-16		
8-jun-16		
9-jun-16		
10-jun-16		
11-jun-16		
12-jun-16		
13-jun-16	152.2	998.0
14-jun-16	195.0	1250.0
15-jun-16	126.9	1216.0
16-jun-16	144.4	1126.0
17-jun-16	110.2	1112.0
18-jun-16	150.5	1201.0
19-jun-16	101.1	568.0
20-jun-16	99.8	587.0
21-jun-16	151.6	1148.0
22-jun-16	102.2	589.0
23-jun-16	147.4	1274.0
24-jun-16	104.8	714.0
25-jun-16	141.8	1167.0
26-jun-16	164.1	745.0
27-jun-16	155.5	1076.0
28-jun-16	115.1	1124.0
29-jun-16	100.4	477.0
30-jun-16	112.3	1016.0



Media	132.0
Media máx.	966.0
Máxima	1274.0

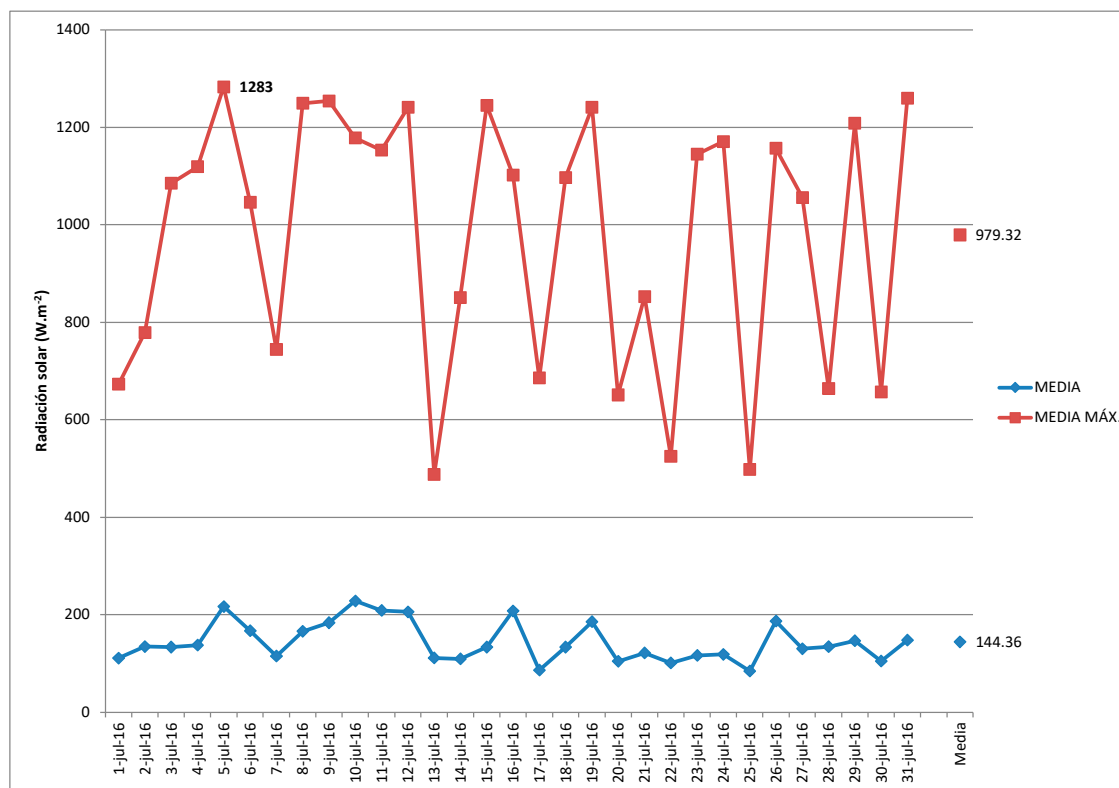
El 23 de junio del 2016 a las 13:35

RADIACIÓN SOLAR

RADIACIÓN SOLAR

Ubicación	IBARRA	Estación:	Ibarra	Unidad:	W.m ⁻²	ELEVACIÓN	2221 msnm
Año	2016	Marca:	DAVIS			LATITUD	0° 21' 01" N
Mes	JULIO	Modelo:	VANTAGE PRO 2			LONGITUD	78° 06' 24" W

FECHA	MEDIA	MEDIA MÁX.
1-jul-16	111.1	673.0
2-jul-16	134.9	779.0
3-jul-16	133.6	1085.0
4-jul-16	137.6	1119.0
5-jul-16	216.9	1283.0
6-jul-16	167.2	1046.0
7-jul-16	115.0	744.0
8-jul-16	166.1	1249.0
9-jul-16	183.8	1254.0
10-jul-16	228.3	1178.0
11-jul-16	208.7	1153.0
12-jul-16	205.9	1241.0
13-jul-16	111.3	488.0
14-jul-16	109.6	851.0
15-jul-16	133.5	1245.0
16-jul-16	207.9	1102.0
17-jul-16	86.5	686.0
18-jul-16	133.5	1097.0
19-jul-16	185.7	1241.0
20-jul-16	104.3	651.0
21-jul-16	121.9	853.0
22-jul-16	101.3	525.0
23-jul-16	116.2	1145.0
24-jul-16	119.0	1171.0
25-jul-16	84.3	498.0
26-jul-16	186.9	1157.0
27-jul-16	130.4	1056.0
28-jul-16	134.5	664.0
29-jul-16	146.7	1208.0
30-jul-16	104.9	657.0
31-jul-16	147.8	1260.0



Media	144.4
Media máx.	979.3
Máxima	1283.0

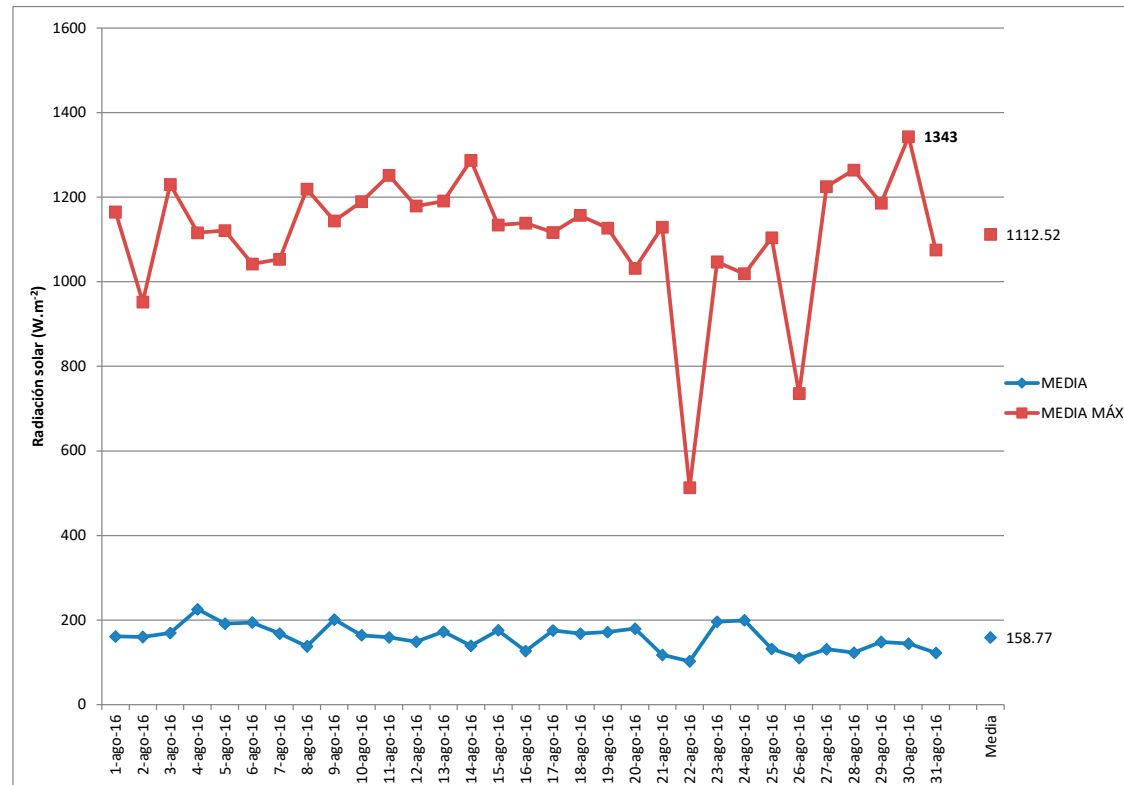
El 5 de julio del 2016 a las 13:10

RADIACIÓN SOLAR

RADIACIÓN SOLAR

Ubicación	IBARRA	Estación:	Ibarra	Unidad:	W.m ⁻²	ELEVACIÓN	2221 msnm
Año	2016	Marca:	DAVIS			LATITUD	0° 21' 01"N
Mes	AGOSTO	Modelo:	VANTAGE PRO 2			LONGITUD	78°06' 24"W

FECHA	MEDIA	MEDIA MÁX.
1-ago-16	161.2	1165.0
2-ago-16	160.4	952.0
3-ago-16	170.0	1230.0
4-ago-16	225.6	1116.0
5-ago-16	191.4	1121.0
6-ago-16	194.2	1042.0
7-ago-16	168.4	1053.0
8-ago-16	137.9	1219.0
9-ago-16	201.6	1144.0
10-ago-16	164.0	1190.0
11-ago-16	159.4	1252.0
12-ago-16	149.2	1179.0
13-ago-16	172.7	1191.0
14-ago-16	139.6	1287.0
15-ago-16	175.9	1134.0
16-ago-16	127.0	1139.0
17-ago-16	175.4	1117.0
18-ago-16	168.3	1157.0
19-ago-16	171.6	1127.0
20-ago-16	179.9	1032.0
21-ago-16	117.9	1129.0
22-ago-16	102.7	513.0
23-ago-16	196.0	1047.0
24-ago-16	199.6	1019.0
25-ago-16	132.2	1104.0
26-ago-16	110.5	736.0
27-ago-16	130.9	1225.0
28-ago-16	123.1	1264.0
29-ago-16	148.6	1186.0
30-ago-16	144.1	1343.0
31-ago-16	122.6	1075.0



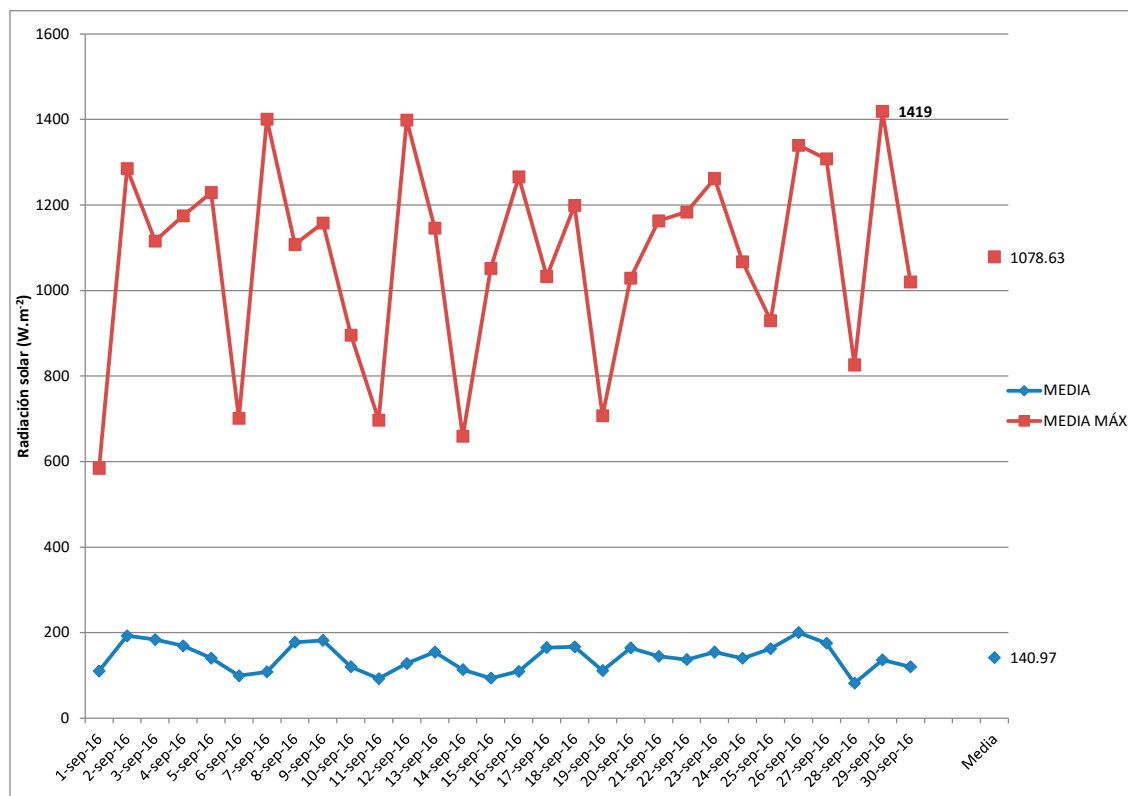
Media	158.8
Media máx.	1112.5
Máxima	1343.0

El 30 de agosto del 2016 a las 12:05

RADIACIÓN SOLAR

RADIACIÓN SOLAR							
Ubicación	IBARRA	Estación:	Ibarra	Unidad:	W.m ⁻²	ELEVACIÓN	2221 msnm
Año	2016	Marca:	DAVIS			LATITUD	0° 21' 01"N
Mes	SEPTIEMBRE	Modelo:	VANTAGE PRO 2			LONGITUD	78°06'24"W

FECHA	MEDIA	MEDIA MÁX.
1-sep-16	109.9	584.0
2-sep-16	192.5	1285.0
3-sep-16	183.8	1116.0
4-sep-16	169.1	1175.0
5-sep-16	140.3	1229.0
6-sep-16	98.9	701.0
7-sep-16	108.4	1401.0
8-sep-16	177.6	1108.0
9-sep-16	181.7	1158.0
10-sep-16	119.9	896.0
11-sep-16	91.9	697.0
12-sep-16	127.3	1399.0
13-sep-16	154.2	1146.0
14-sep-16	113.4	659.0
15-sep-16	93.6	1052.0
16-sep-16	108.9	1266.0
17-sep-16	164.9	1033.0
18-sep-16	166.8	1199.0
19-sep-16	111.1	707.0
20-sep-16	164.3	1029.0
21-sep-16	144.5	1163.0
22-sep-16	136.8	1184.0
23-sep-16	154.3	1262.0
24-sep-16	139.8	1067.0
25-sep-16	162.6	930.0
26-sep-16	200.2	1340.0
27-sep-16	175.2	1308.0
28-sep-16	81.7	826.0
29-sep-16	135.8	1419.0
30-sep-16	119.8	1020.0



Media	141.0
Media máx.	1078.6
Máxima	1419.0

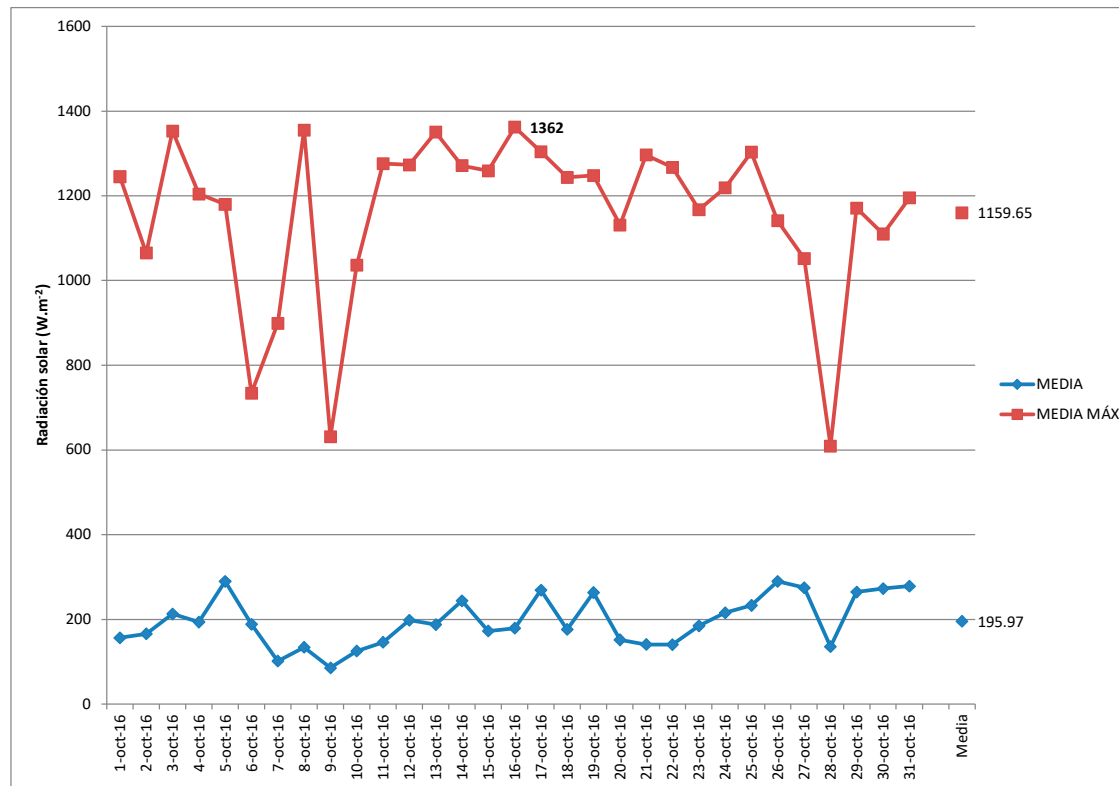
El 29 de septiembre del 2016 a las 11:40

RADIACIÓN SOLAR

RADIACIÓN SOLAR

Ubicación	IBARRA	Estación:	Ibarra	Unidad:	W.m ²	ELEVACIÓN	2221 msnm
Año	2016	Marca:	DAVIS			LATITUD	0° 21' 01"N
Mes	OCTUBRE	Modelo:	VANTAGE PRO 2			LONGITUD	78°06'24"W

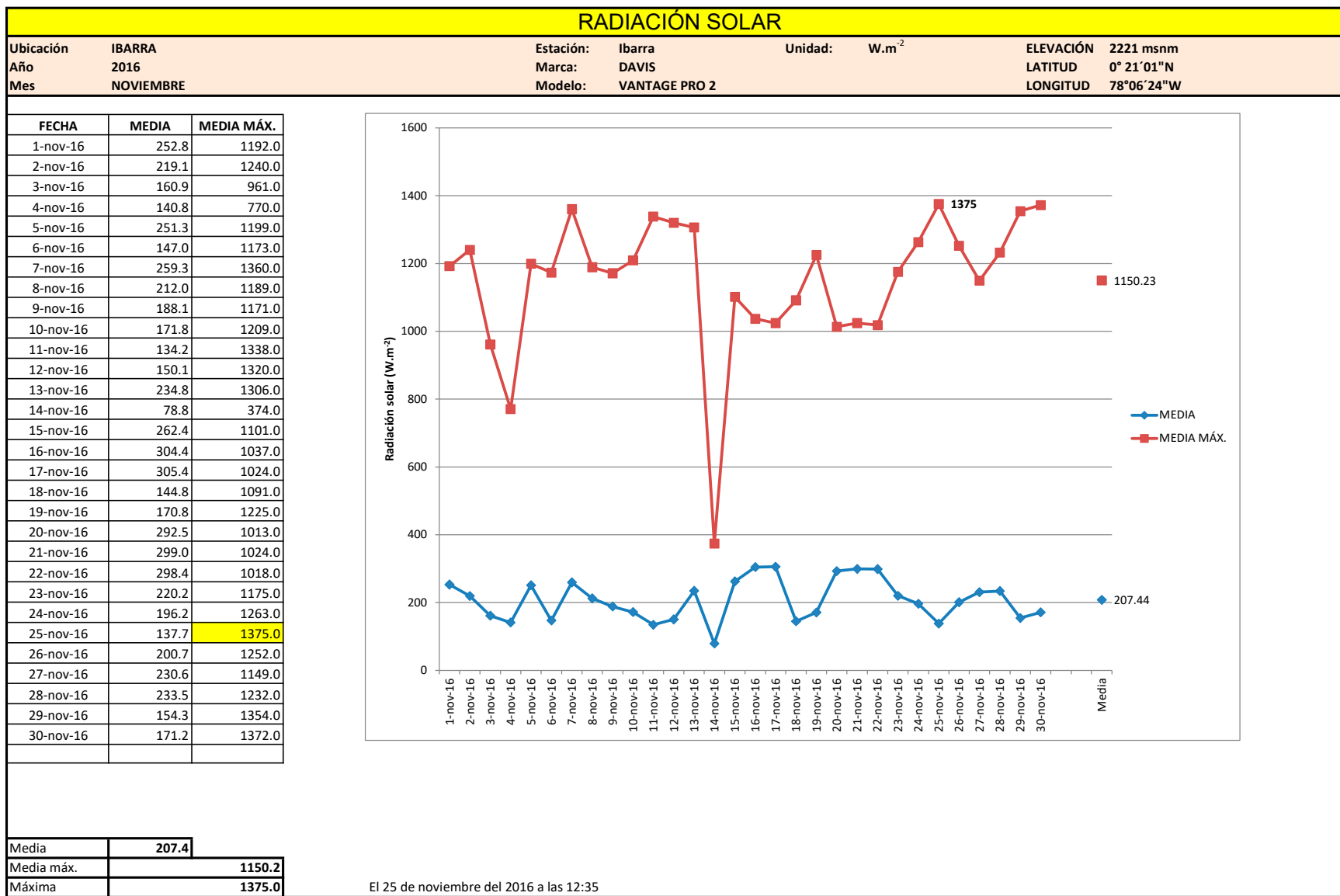
FECHA	MEDIA	MEDIA MÁX.
1-oct-16	156.3	1245.0
2-oct-16	165.8	1065.0
3-oct-16	212.6	1353.0
4-oct-16	194.1	1204.0
5-oct-16	289.8	1180.0
6-oct-16	188.7	734.0
7-oct-16	101.8	899.0
8-oct-16	134.1	1355.0
9-oct-16	85.6	631.0
10-oct-16	125.1	1036.0
11-oct-16	146.2	1276.0
12-oct-16	198.1	1273.0
13-oct-16	187.8	1350.0
14-oct-16	244.2	1271.0
15-oct-16	172.7	1259.0
16-oct-16	179.4	1362.0
17-oct-16	269.4	1304.0
18-oct-16	176.2	1243.0
19-oct-16	263.3	1248.0
20-oct-16	151.9	1131.0
21-oct-16	140.8	1296.0
22-oct-16	140.6	1267.0
23-oct-16	184.8	1167.0
24-oct-16	215.5	1219.0
25-oct-16	233.1	1303.0
26-oct-16	290.0	1141.0
27-oct-16	274.8	1052.0
28-oct-16	135.7	609.0
29-oct-16	264.7	1171.0
30-oct-16	272.7	1110.0
31-oct-16	278.8	1195.0



Media	196.0
Media máx.	1159.6
Máxima	1362.0

El 16 de octubre del 2016 a las 12:55

RADIACIÓN SOLAR

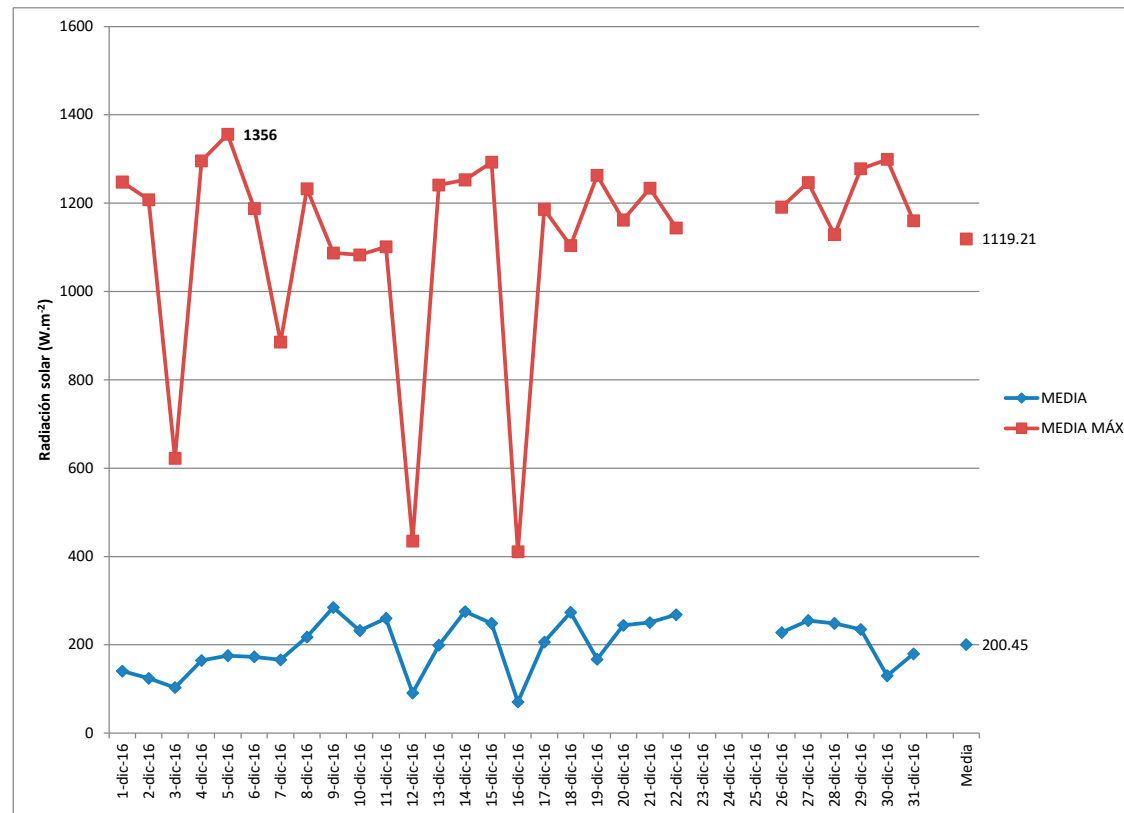


RADIACIÓN SOLAR

RADIACIÓN SOLAR

Ubicación	IBARRA	Estación:	Ibarra	Unidad:	W.m ²	ELEVACIÓN	2221 msnm
Año	2016	Marca:	DAVIS			LATITUD	0° 21' 01"N
Mes	DICIEMBRE	Modelo:	VANTAGE PRO 2			LONGITUD	78°06'24"W

FECHA	MEDIA	MEDIA MÁX.
1-dic-16	140.5	1248.0
2-dic-16	124.1	1208.0
3-dic-16	103.3	622.0
4-dic-16	164.8	1296.0
5-dic-16	175.3	1356.0
6-dic-16	172.8	1188.0
7-dic-16	165.9	886.0
8-dic-16	218.0	1233.0
9-dic-16	284.7	1087.0
10-dic-16	232.3	1083.0
11-dic-16	260.0	1101.0
12-dic-16	90.9	435.0
13-dic-16	199.0	1241.0
14-dic-16	275.3	1253.0
15-dic-16	248.7	1293.0
16-dic-16	70.7	411.0
17-dic-16	206.2	1186.0
18-dic-16	273.4	1104.0
19-dic-16	167.3	1263.0
20-dic-16	244.1	1162.0
21-dic-16	250.7	1234.0
22-dic-16	268.4	1144.0
23-dic-16		
24-dic-16		
25-dic-16		
26-dic-16	228.0	1191.0
27-dic-16	254.9	1247.0
28-dic-16	248.8	1129.0
29-dic-16	235.3	1278.0
30-dic-16	130.0	1299.0
31-dic-16	179.5	1160.0



Media	200.5
Media máx.	1119.2
Máxima	1356.0

El 5 de diciembre del 2016 a las 12:05

ANUARIO

2016

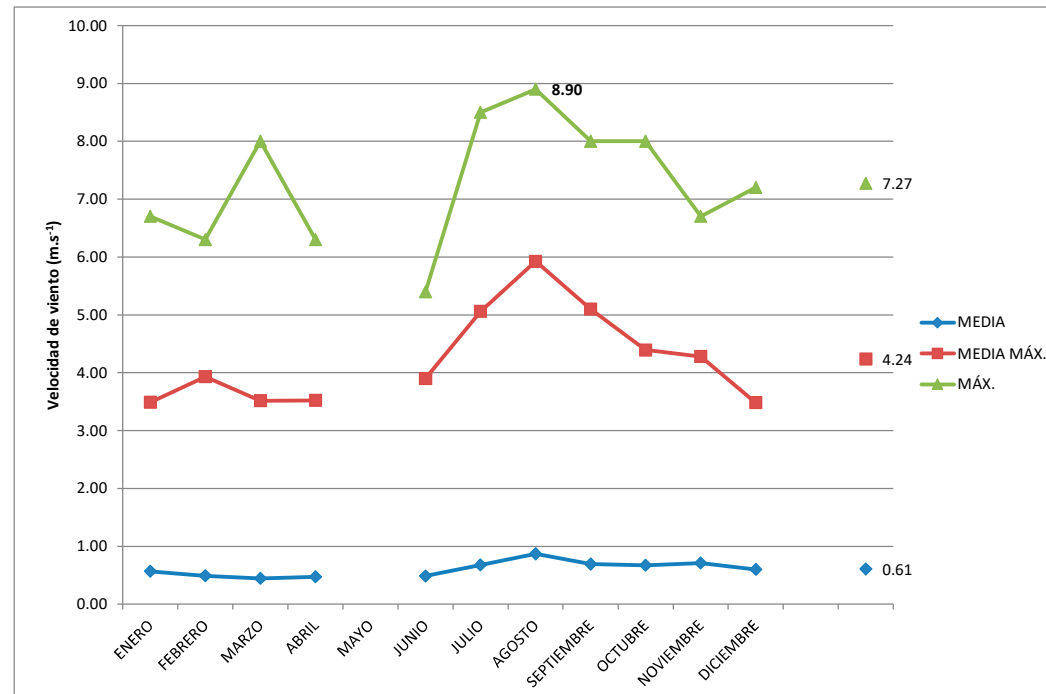
**VELOCIDAD
DEL VIENTO**

VELOCIDAD DEL VIENTO

VIENTO

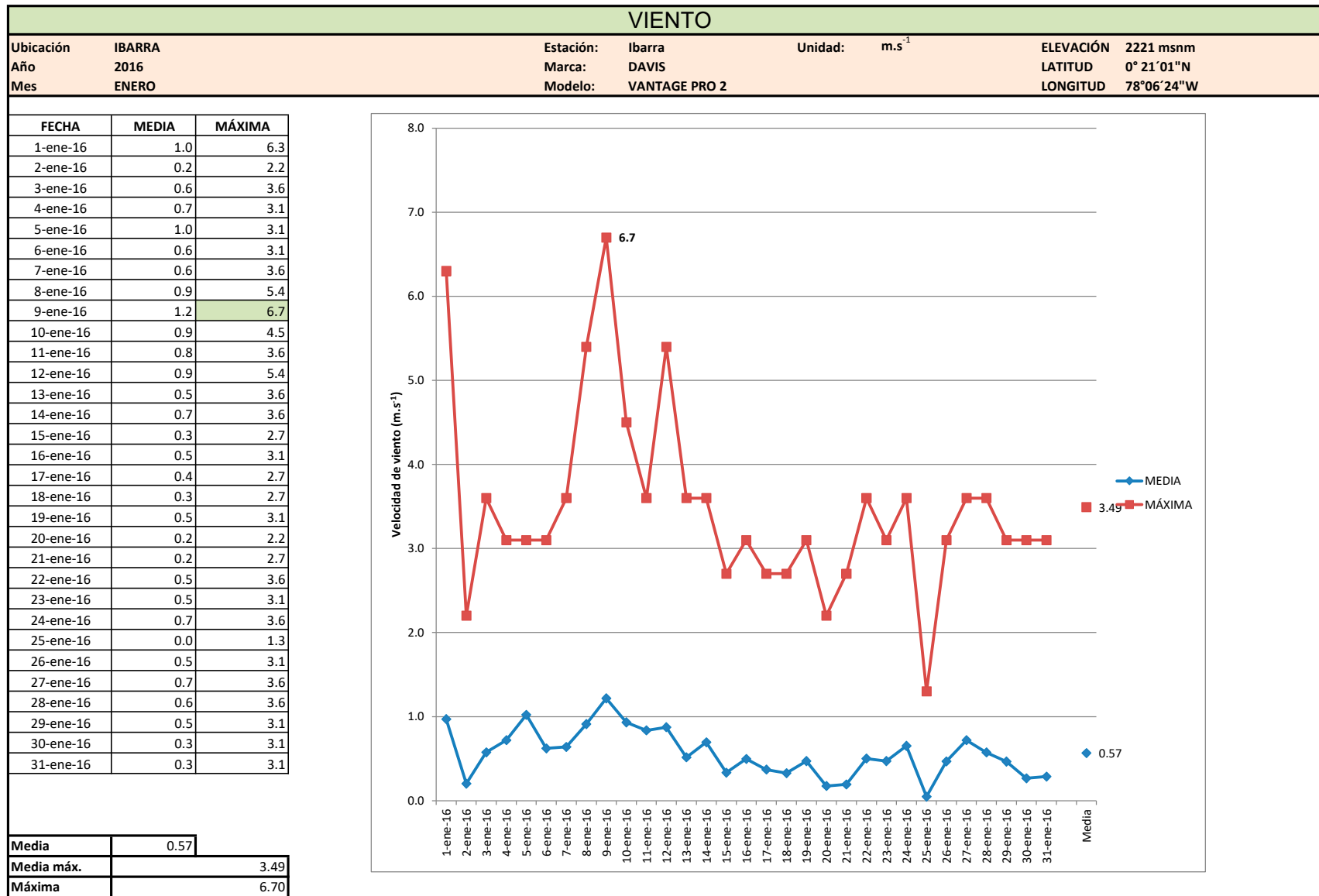
Ubicación	IBARRA	Estación:	Ibarra	Unidad:	m.s ⁻¹	ELEVACIÓN	2221 msnm
Año	2016	Marca:	DAVIS			LATITUD	0° 21' 01"N
		Modelo:	VANTAGE PRO 2			LONGITUD	78° 06' 24"W

MES	MEDIA	MEDIA MÁX.	MÁX.
ENERO	0.6	3.5	6.7
FEBRERO	0.5	3.9	6.3
MARZO	0.4	3.5	8.0
ABRIL	0.5	3.5	6.3
MAYO			
JUNIO	0.5	3.9	5.4
JULIO	0.7	5.1	8.5
AGOSTO	0.9	5.9	8.9
SEPTIEMBRE	0.7	5.1	8.0
OCTUBRE	0.7	4.4	8.0
NOVIEMBRE	0.7	4.3	6.7
DICIEMBRE	0.6	3.5	7.2



Media	0.61	
Media máx.		4.24
Máxima		8.90

VELOCIDAD DEL VIENTO

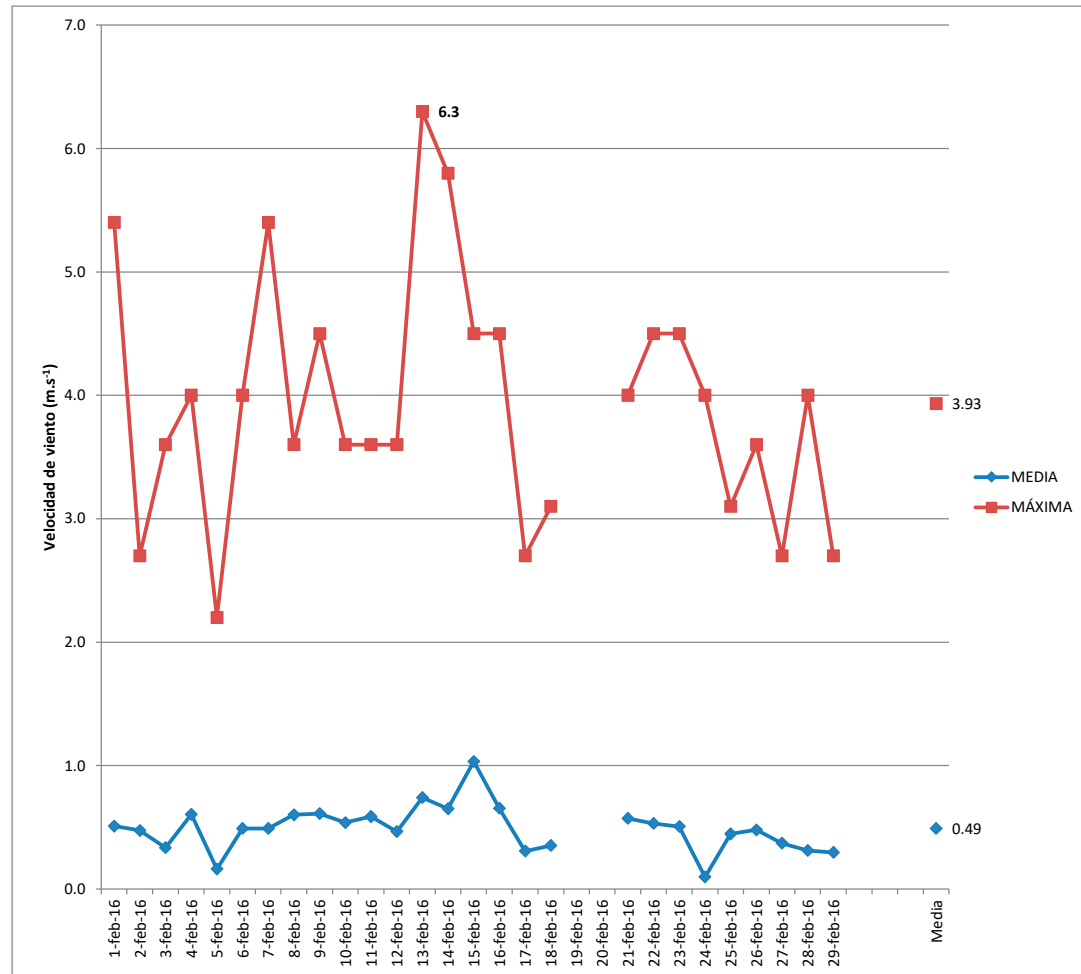


VELOCIDAD DEL VIENTO

VIENTO

Ubicación	IBARRA	Estación:	Ibarra	Unidad:	m.s ⁻¹	ELEVACIÓN	2221 msnm
Año	2016	Marca:	DAVIS			LATITUD	0° 21' 01"N
Mes	FEBRERO	Modelo:	VANTAGE PRO 2			LONGITUD	78°06'24"W

FECHA	MEDIA	MÁXIMA
1-feb-16	0.5	5.4
2-feb-16	0.5	2.7
3-feb-16	0.3	3.6
4-feb-16	0.6	4.0
5-feb-16	0.2	2.2
6-feb-16	0.5	4.0
7-feb-16	0.5	5.4
8-feb-16	0.6	3.6
9-feb-16	0.6	4.5
10-feb-16	0.5	3.6
11-feb-16	0.6	3.6
12-feb-16	0.5	3.6
13-feb-16	0.7	6.3
14-feb-16	0.6	5.8
15-feb-16	1.0	4.5
16-feb-16	0.7	4.5
17-feb-16	0.3	2.7
18-feb-16	0.4	3.1
19-feb-16		
20-feb-16		
21-feb-16	0.6	4.0
22-feb-16	0.5	4.5
23-feb-16	0.5	4.5
24-feb-16	0.1	4.0
25-feb-16	0.4	3.1
26-feb-16	0.5	3.6
27-feb-16	0.4	2.7
28-feb-16	0.3	4.0
29-feb-16	0.3	2.7



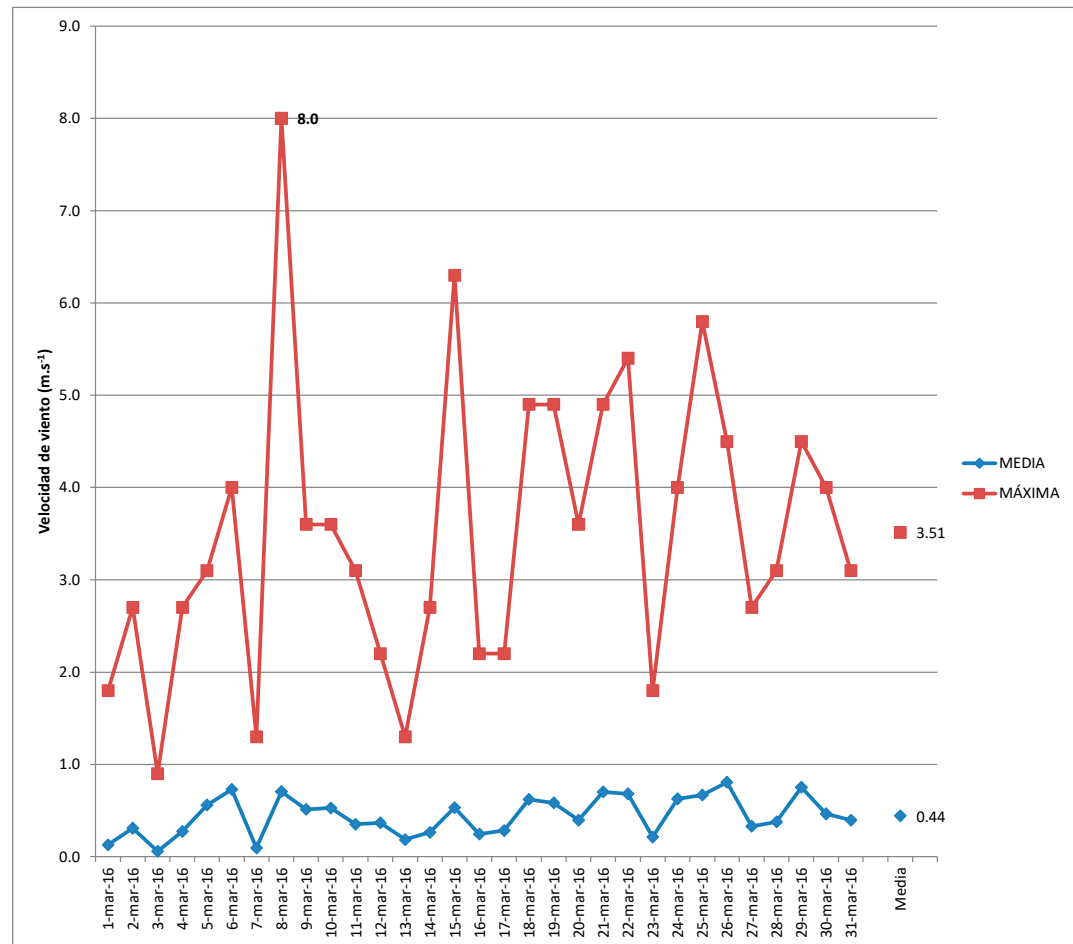
Media	0.49
Media máx.	3.93
Máxima	6.30

VELOCIDAD DEL VIENTO

VIENTO

Ubicación	IBARRA	Estación:	Ibarra	Unidad:	m.s ⁻¹	ELEVACIÓN	2221 msnm
Año	2016	Marca:	DAVIS			LATITUD	0° 21' 01" N
Mes	MARZO	Modelo:	VANTAGE PRO 2			LONGITUD	78° 06' 24" W

FECHA	MEDIA	MÁXIMA
1-mar-16	0.1	1.8
2-mar-16	0.3	2.7
3-mar-16	0.1	0.9
4-mar-16	0.3	2.7
5-mar-16	0.6	3.1
6-mar-16	0.7	4.0
7-mar-16	0.1	1.3
8-mar-16	0.7	8.0
9-mar-16	0.5	3.6
10-mar-16	0.5	3.6
11-mar-16	0.4	3.1
12-mar-16	0.4	2.2
13-mar-16	0.2	1.3
14-mar-16	0.3	2.7
15-mar-16	0.5	6.3
16-mar-16	0.2	2.2
17-mar-16	0.3	2.2
18-mar-16	0.6	4.9
19-mar-16	0.6	4.9
20-mar-16	0.4	3.6
21-mar-16	0.7	4.9
22-mar-16	0.7	5.4
23-mar-16	0.2	1.8
24-mar-16	0.6	4.0
25-mar-16	0.7	5.8
26-mar-16	0.8	4.5
27-mar-16	0.3	2.7
28-mar-16	0.4	3.1
29-mar-16	0.8	4.5
30-mar-16	0.5	4.0
31-mar-16	0.4	3.1



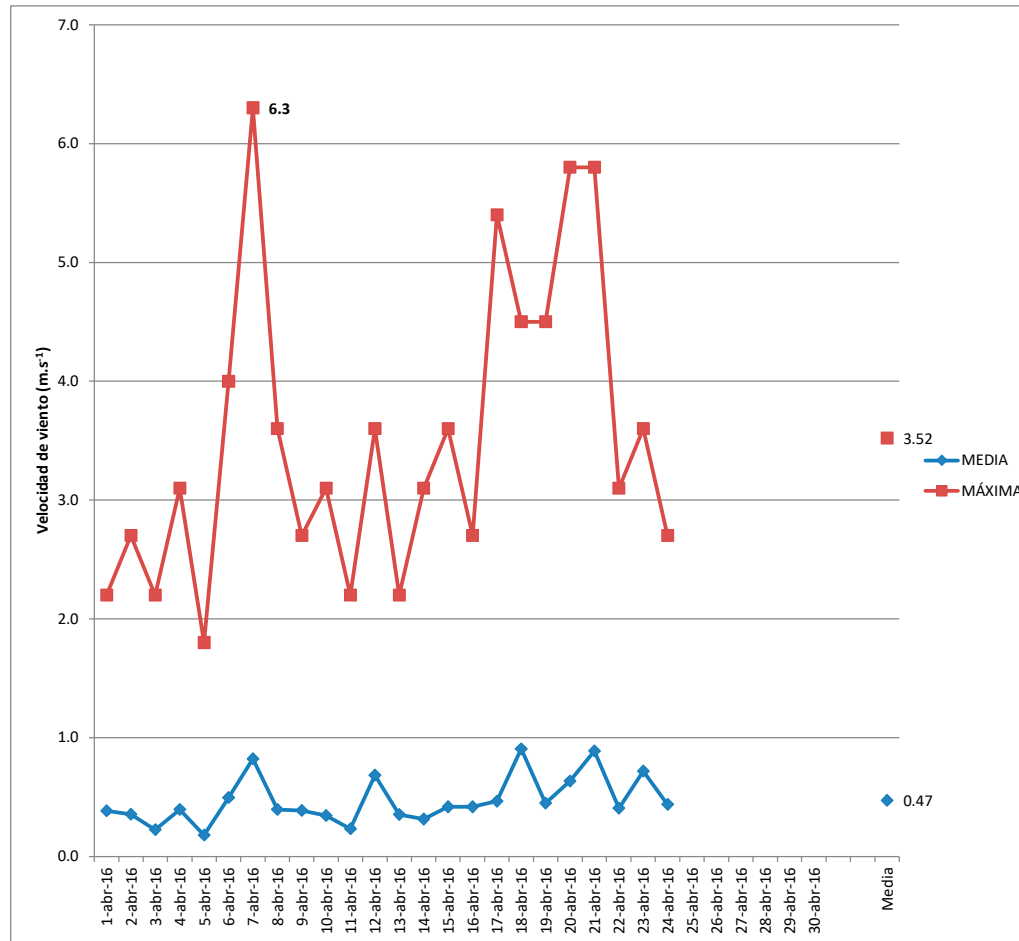
Media	0.44
Media máx.	3.51
Máxima	8.00

VELOCIDAD DEL VIENTO

VIENTO

Ubicación	IBARRA	Estación:	Ibarra	Unidad:	m.s ⁻¹	ELEVACIÓN	2221 msnm
Año	2016	Marca:	DAVIS			LATITUD	0° 21'01"N
Mes	ABRIL	Modelo:	VANTAGE PRO 2			LONGITUD	78°06'24"W

FECHA	MEDIA	MÁXIMA
1-abr-16	0.4	2.2
2-abr-16	0.4	2.7
3-abr-16	0.2	2.2
4-abr-16	0.4	3.1
5-abr-16	0.2	1.8
6-abr-16	0.5	4.0
7-abr-16	0.8	6.3
8-abr-16	0.4	3.6
9-abr-16	0.4	2.7
10-abr-16	0.3	3.1
11-abr-16	0.2	2.2
12-abr-16	0.7	3.6
13-abr-16	0.4	2.2
14-abr-16	0.3	3.1
15-abr-16	0.4	3.6
16-abr-16	0.4	2.7
17-abr-16	0.5	5.4
18-abr-16	0.9	4.5
19-abr-16	0.4	4.5
20-abr-16	0.6	5.8
21-abr-16	0.9	5.8
22-abr-16	0.4	3.1
23-abr-16	0.7	3.6
24-abr-16	0.4	2.7
25-abr-16		
26-abr-16		
27-abr-16		
28-abr-16		
29-abr-16		
30-abr-16		



Media	0.47
Media máx.	3.52
Máxima	6.30

VELOCIDAD DEL VIENTO

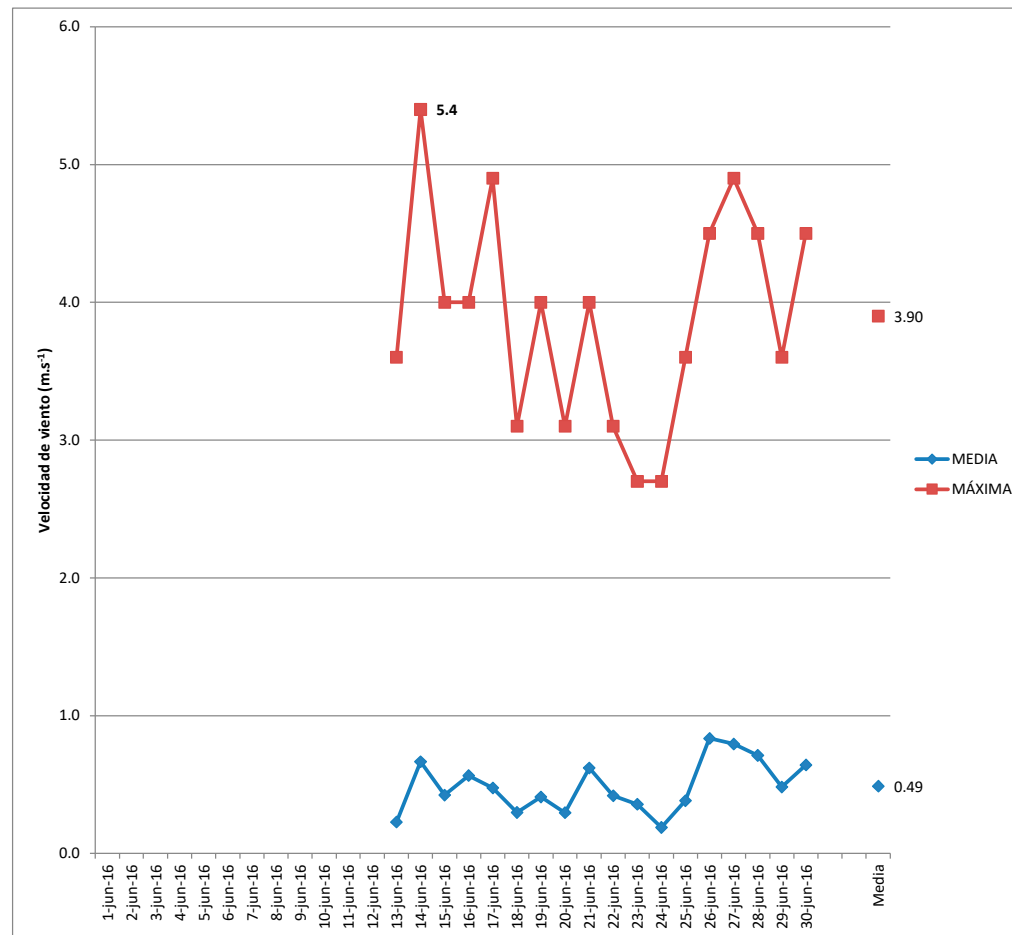


VELOCIDAD DEL VIENTO

VIENTO

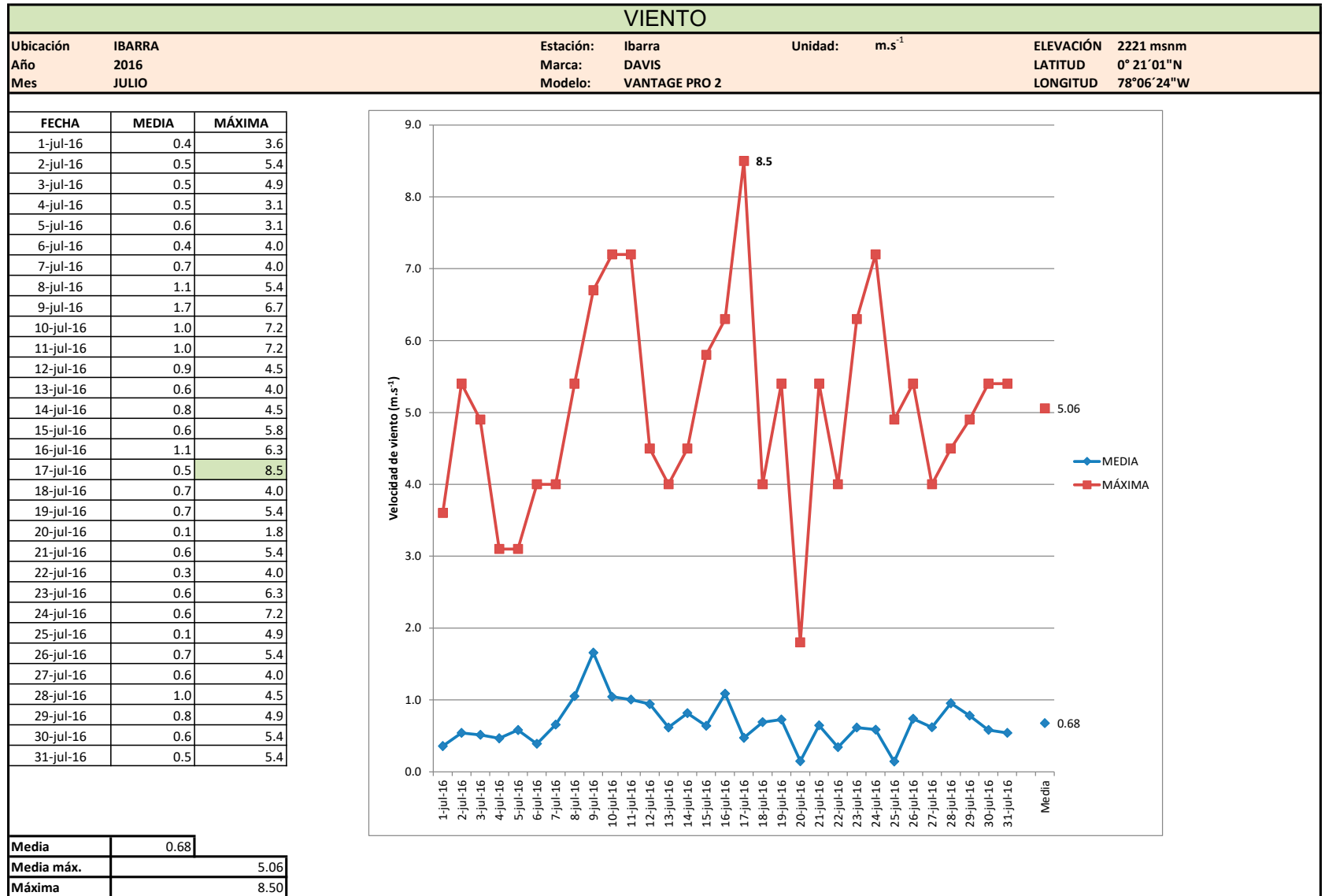
Ubicación	IBARRA	Estación:	Ibarra	Unidad:	m.s ⁻¹	ELEVACIÓN	2221 msnm
Año	2016	Marca:	DAVIS			LATITUD	0° 21' 01"N
Mes	JUNIO	Modelo:	VANTAGE PRO 2			LONGITUD	78°06' 24"W

FECHA	MEDIA	MÁXIMA
1-jun-16		
2-jun-16		
3-jun-16		
4-jun-16		
5-jun-16		
6-jun-16		
7-jun-16		
8-jun-16		
9-jun-16		
10-jun-16		
11-jun-16		
12-jun-16		
13-jun-16	0.2	3.6
14-jun-16	0.7	5.4
15-jun-16	0.4	4.0
16-jun-16	0.6	4.0
17-jun-16	0.5	4.9
18-jun-16	0.3	3.1
19-jun-16	0.4	4.0
20-jun-16	0.3	3.1
21-jun-16	0.6	4.0
22-jun-16	0.4	3.1
23-jun-16	0.4	2.7
24-jun-16	0.2	2.7
25-jun-16	0.4	3.6
26-jun-16	0.8	4.5
27-jun-16	0.8	4.9
28-jun-16	0.7	4.5
29-jun-16	0.5	3.6
30-jun-16	0.6	4.5



Media	0.49
Media máx.	3.90
Máxima	5.40

VELOCIDAD DEL VIENTO

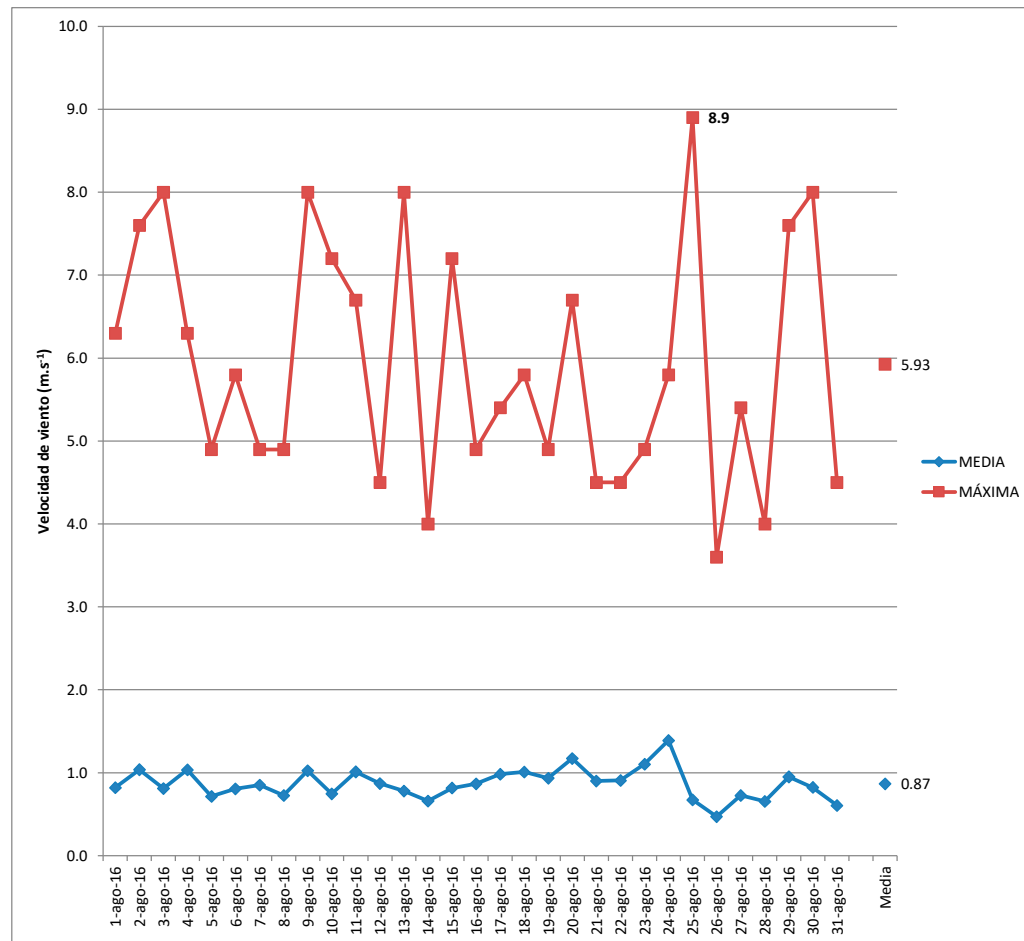


VELOCIDAD DEL VIENTO

VIENTO

Ubicación	IBARRA	Estación:	Ibarra	Unidad:	m.s ⁻¹	ELEVACIÓN	2221 msnm
Año	2016	Marca:	DAVIS			LATITUD	0° 21' 01" N
Mes	AGOSTO	Modelo:	VANTAGE PRO 2			LONGITUD	78° 06' 24" W

FECHA	MEDIA	MÁXIMA
1-ago-16	0.8	6.3
2-ago-16	1.0	7.6
3-ago-16	0.8	8.0
4-ago-16	1.0	6.3
5-ago-16	0.7	4.9
6-ago-16	0.8	5.8
7-ago-16	0.9	4.9
8-ago-16	0.7	4.9
9-ago-16	1.0	8.0
10-ago-16	0.7	7.2
11-ago-16	1.0	6.7
12-ago-16	0.9	4.5
13-ago-16	0.8	8.0
14-ago-16	0.7	4.0
15-ago-16	0.8	7.2
16-ago-16	0.9	4.9
17-ago-16	1.0	5.4
18-ago-16	1.0	5.8
19-ago-16	0.9	4.9
20-ago-16	1.2	6.7
21-ago-16	0.9	4.5
22-ago-16	0.9	4.5
23-ago-16	1.1	4.9
24-ago-16	1.4	5.8
25-ago-16	0.7	8.9
26-ago-16	0.5	3.6
27-ago-16	0.7	5.4
28-ago-16	0.7	4.0
29-ago-16	1.0	7.6
30-ago-16	0.8	8.0
31-ago-16	0.6	4.5



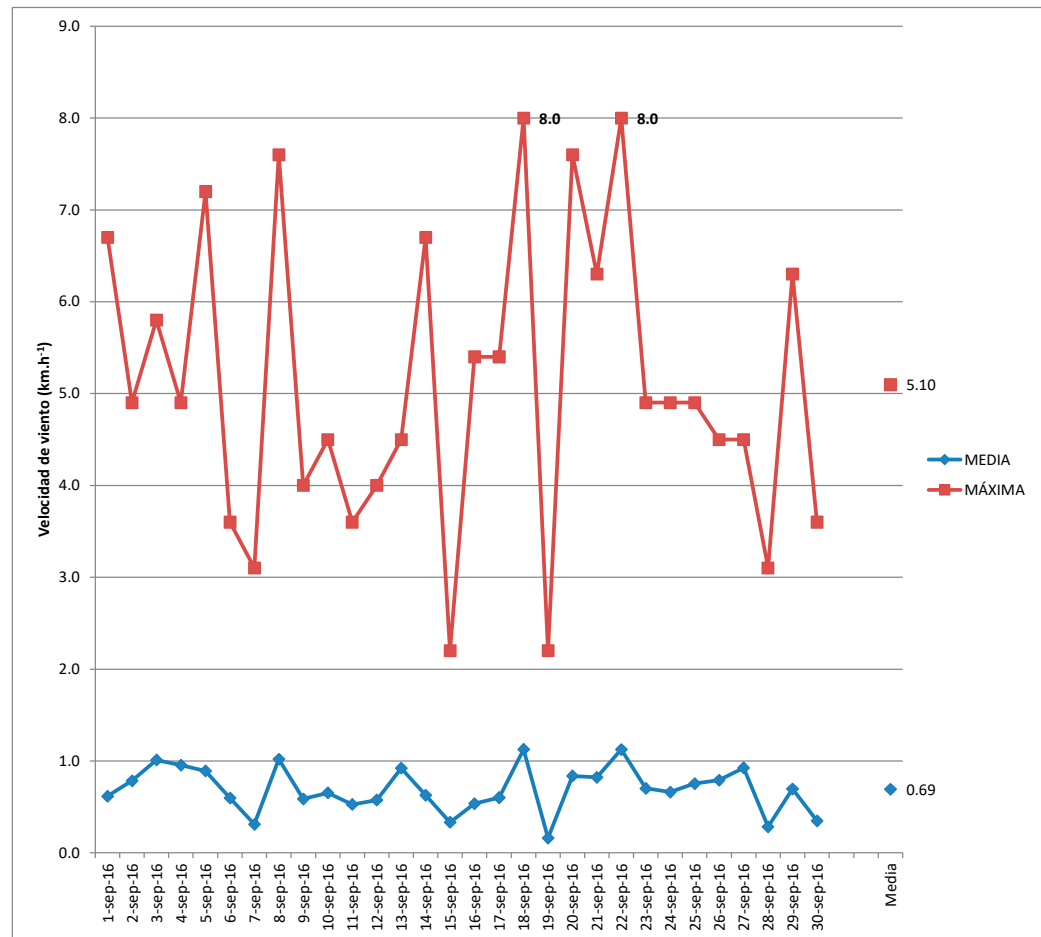
Media	0.87
Media máx.	5.93
Máxima	8.90

VELOCIDAD DEL VIENTO

VIENTO

Ubicación	IBARRA	Estación:	Ibarra	Unidad:	m.s ⁻¹	ELEVACIÓN	2221 msnm
Año	2017	Marca:	DAVIS			LATITUD	0° 21'01"N
Mes	SEPTIEMBRE	Modelo:	VANTAGE PRO 2			LONGITUD	78°06'24"W

FECHA	MEDIA	MÁXIMA
1-sep-16	0.6	6.7
2-sep-16	0.8	4.9
3-sep-16	1.0	5.8
4-sep-16	1.0	4.9
5-sep-16	0.9	7.2
6-sep-16	0.6	3.6
7-sep-16	0.3	3.1
8-sep-16	1.0	7.6
9-sep-16	0.6	4.0
10-sep-16	0.7	4.5
11-sep-16	0.5	3.6
12-sep-16	0.6	4.0
13-sep-16	0.9	4.5
14-sep-16	0.6	6.7
15-sep-16	0.3	2.2
16-sep-16	0.5	5.4
17-sep-16	0.6	5.4
18-sep-16	1.1	8.0
19-sep-16	0.2	2.2
20-sep-16	0.8	7.6
21-sep-16	0.8	6.3
22-sep-16	1.1	8.0
23-sep-16	0.7	4.9
24-sep-16	0.7	4.9
25-sep-16	0.8	4.9
26-sep-16	0.8	4.5
27-sep-16	0.9	4.5
28-sep-16	0.3	3.1
29-sep-16	0.7	6.3
30-sep-16	0.3	3.6



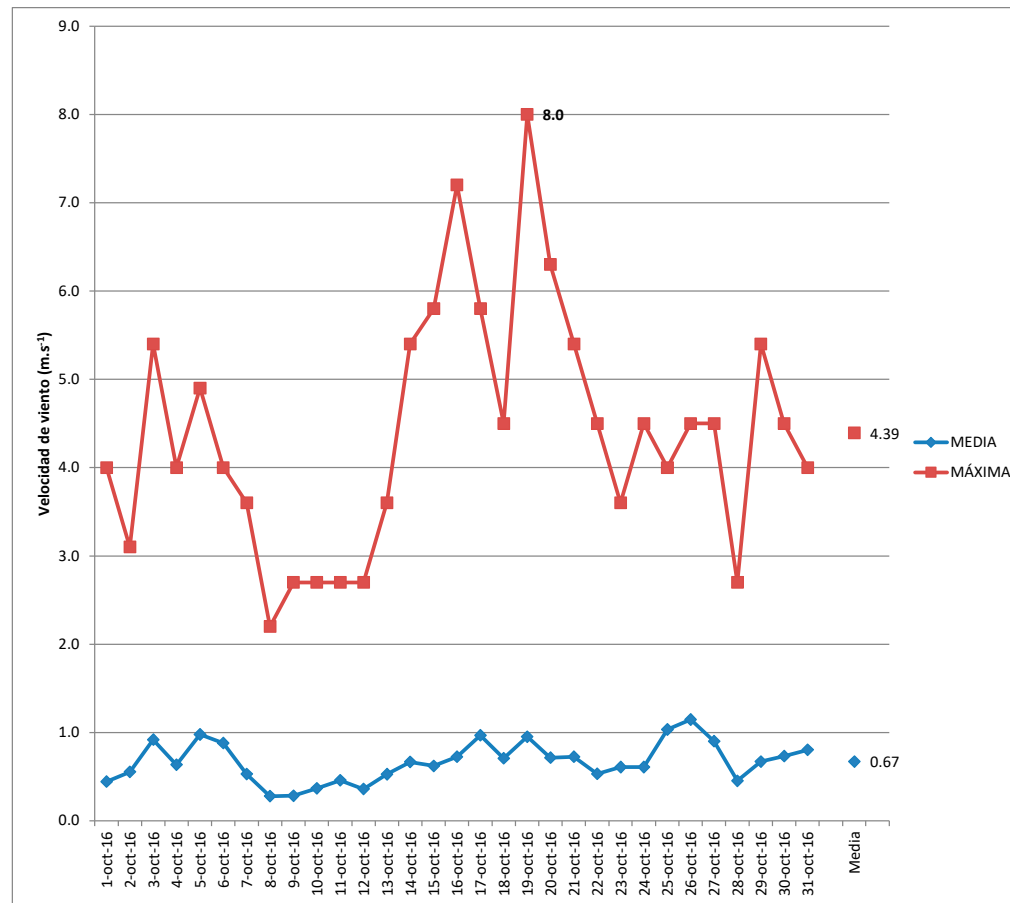
Media	0.69
Media máx.	5.10
Máxima	8.00

VELOCIDAD DEL VIENTO

VIENTO

Ubicación	IBARRA	Estación:	Ibarra	Unidad:	m.s ⁻¹	ELEVACIÓN	2221 msnm
Año	2016	Marca:	DAVIS			LATITUD	0° 21' 01" N
Mes	OCTUBRE	Modelo:	VANTAGE PRO 2			LONGITUD	78° 06' 24" W

FECHA	MEDIA	MÁXIMA
1-oct-16	0.4	4.0
2-oct-16	0.6	3.1
3-oct-16	0.9	5.4
4-oct-16	0.6	4.0
5-oct-16	1.0	4.9
6-oct-16	0.9	4.0
7-oct-16	0.5	3.6
8-oct-16	0.3	2.2
9-oct-16	0.3	2.7
10-oct-16	0.4	2.7
11-oct-16	0.5	2.7
12-oct-16	0.4	2.7
13-oct-16	0.5	3.6
14-oct-16	0.7	5.4
15-oct-16	0.6	5.8
16-oct-16	0.7	7.2
17-oct-16	1.0	5.8
18-oct-16	0.7	4.5
19-oct-16	1.0	8.0
20-oct-16	0.7	6.3
21-oct-16	0.7	5.4
22-oct-16	0.5	4.5
23-oct-16	0.6	3.6
24-oct-16	0.6	4.5
25-oct-16	1.0	4.0
26-oct-16	1.1	4.5
27-oct-16	0.9	4.5
28-oct-16	0.5	2.7
29-oct-16	0.7	5.4
30-oct-16	0.7	4.5
31-oct-16	0.8	4.0



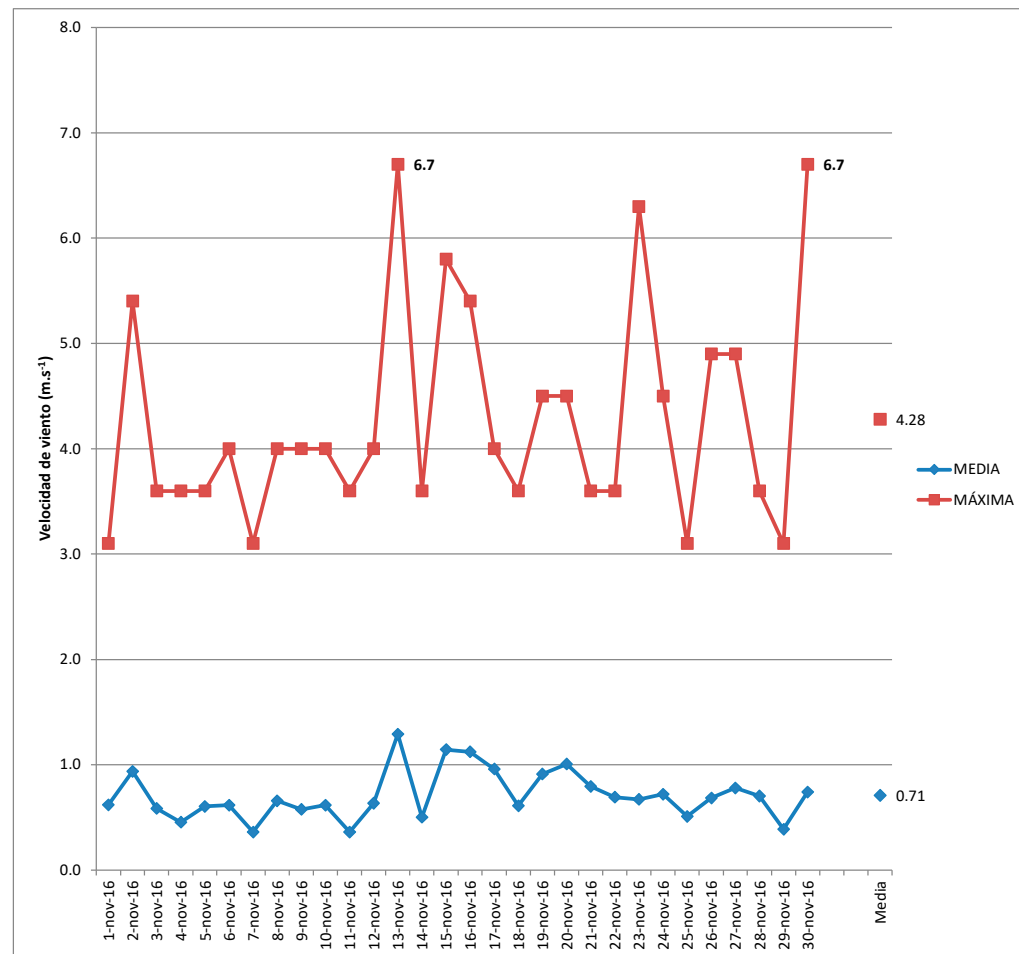
Media	0.67
Media máx.	4.39
Máxima	8.00

VELOCIDAD DEL VIENTO

VIENTO

Ubicación	IBARRA	Estación:	Ibarra	Unidad:	m.s ⁻¹	ELEVACIÓN	2221 msnm
Año	2016	Marca:	DAVIS			LATITUD	0° 21' 01" N
Mes	NOVIEMBRE	Modelo:	VANTAGE PRO 2			LONGITUD	78° 06' 24" W

FECHA	MEDIA	MÁXIMA
1-nov-16	0.6	3.1
2-nov-16	0.9	5.4
3-nov-16	0.6	3.6
4-nov-16	0.5	3.6
5-nov-16	0.6	3.6
6-nov-16	0.6	4.0
7-nov-16	0.4	3.1
8-nov-16	0.7	4.0
9-nov-16	0.6	4.0
10-nov-16	0.6	4.0
11-nov-16	0.4	3.6
12-nov-16	0.6	4.0
13-nov-16	1.3	6.7
14-nov-16	0.5	3.6
15-nov-16	1.1	5.8
16-nov-16	1.1	5.4
17-nov-16	1.0	4.0
18-nov-16	0.6	3.6
19-nov-16	0.9	4.5
20-nov-16	1.0	4.5
21-nov-16	0.8	3.6
22-nov-16	0.7	3.6
23-nov-16	0.7	6.3
24-nov-16	0.7	4.5
25-nov-16	0.5	3.1
26-nov-16	0.7	4.9
27-nov-16	0.8	4.9
28-nov-16	0.7	3.6
29-nov-16	0.4	3.1
30-nov-16	0.7	6.7



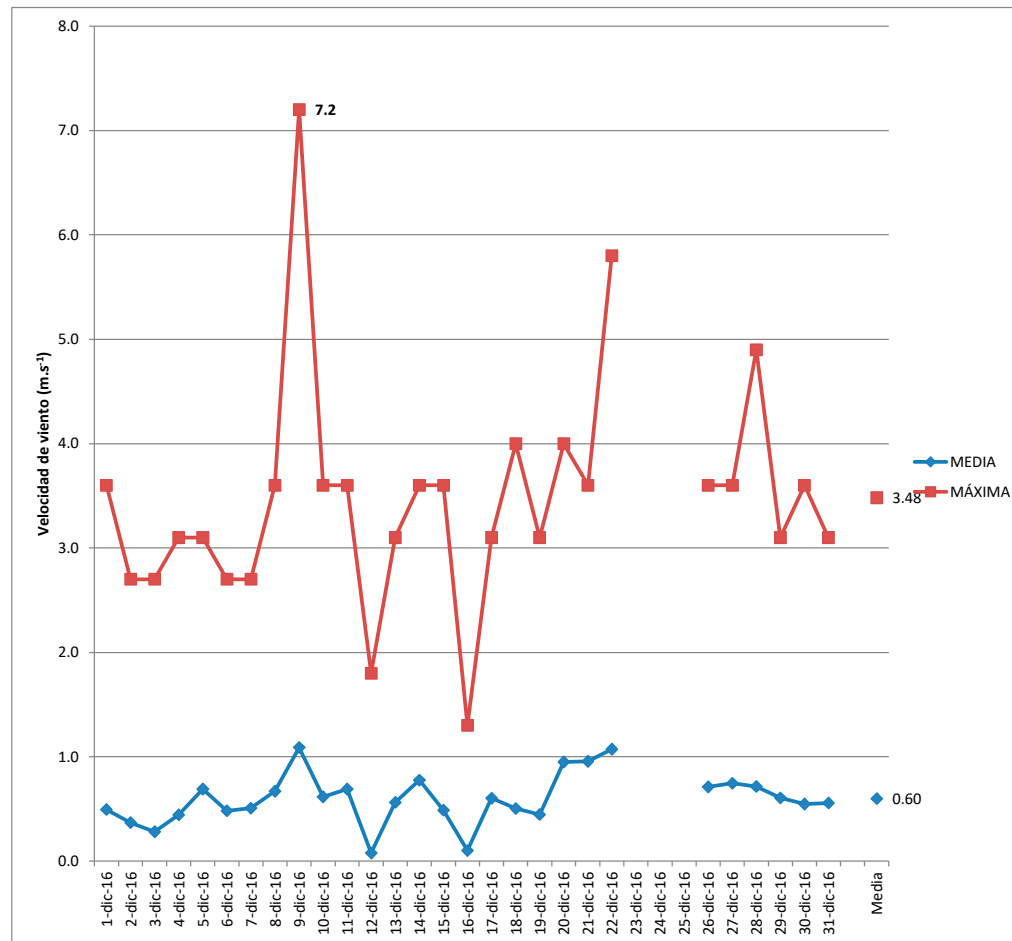
Media	0.71
Media máx.	4.28
Máxima	6.70

VELOCIDAD DEL VIENTO

VIENTO

Ubicación	IBARRA	Estación:	Ibarra	Unidad:	m.s ⁻¹	ELEVACIÓN	2221 msnm
Año	2016	Marca:	DAVIS			LATITUD	0° 21' 01"N
Mes	DICIEMBRE	Modelo:	VANTAGE PRO 2			LONGITUD	78° 06' 24"W

FECHA	MEDIA	MÁXIMA
1-dic-16	0.5	3.6
2-dic-16	0.4	2.7
3-dic-16	0.3	2.7
4-dic-16	0.4	3.1
5-dic-16	0.7	3.1
6-dic-16	0.5	2.7
7-dic-16	0.5	2.7
8-dic-16	0.7	3.6
9-dic-16	1.1	7.2
10-dic-16	0.6	3.6
11-dic-16	0.7	3.6
12-dic-16	0.1	1.8
13-dic-16	0.6	3.1
14-dic-16	0.8	3.6
15-dic-16	0.5	3.6
16-dic-16	0.1	1.3
17-dic-16	0.6	3.1
18-dic-16	0.5	4.0
19-dic-16	0.4	3.1
20-dic-16	1.0	4.0
21-dic-16	1.0	3.6
22-dic-16	1.1	5.8
23-dic-16		
24-dic-16		
25-dic-16		
26-dic-16	0.7	3.6
27-dic-16	0.7	3.6
28-dic-16	0.7	4.9
29-dic-16	0.6	3.1
30-dic-16	0.5	3.6
31-dic-16	0.6	3.1



Media	0.60
Media máx.	3.48
Máxima	7.20

ANUARIO

2016

VARIABLE: RADIACIÓN UV

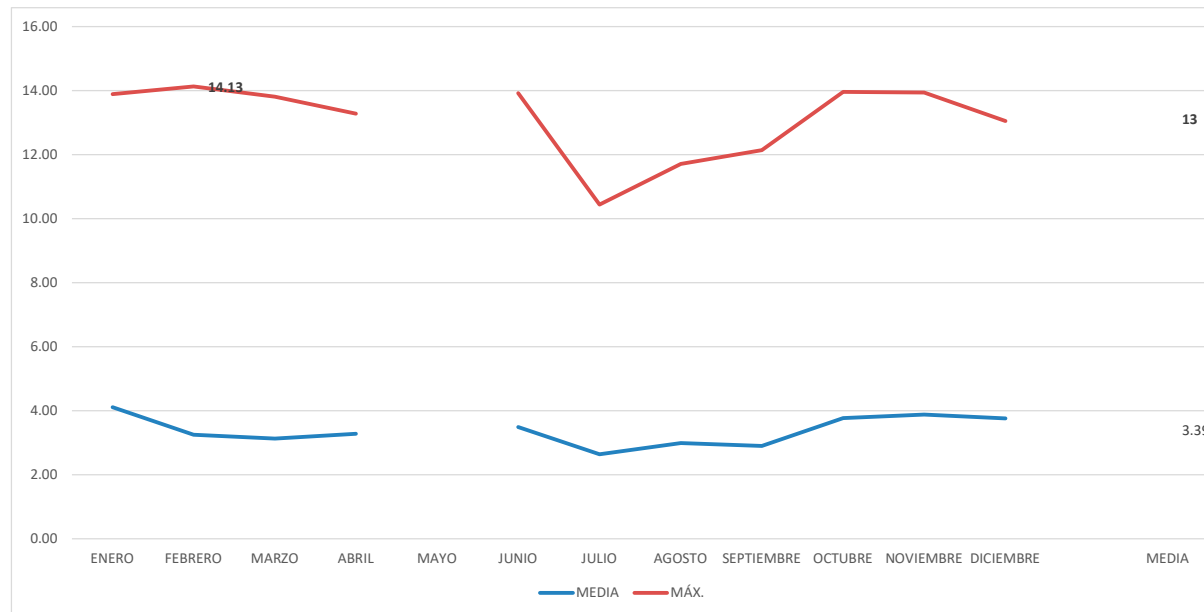
<i>Categoría de exposición</i>	<i>Intervalo de colores de UV</i>
Baja	< 2
Moderada	3 a 5
Alta	6 a 7
Muy alta	8 a 10
Extremadamente alta	11 +

VARIABLE: RADIACIÓN UV

VARIABLE: RADIACIÓN UV

Ubicación	IBARRA	Estación:	Ibarra	Unidad:	UV	ELEVACIÓN	2221 msnm
Año	2016	Marca:	DAVIS			LATITUD	0° 21'01"N
		Modelo:	VANTAGE PRO2			LONGITUD	78°06'24"W

	MEDIA	MÁX.
ENERO	4.12	13.89
FEBRERO	3.25	14.13
MARZO	3.14	13.81
ABRIL	3.28	13.28
MAYO		
JUNIO	3.49	13.92
JULIO	2.64	10.44
AGOSTO	3.00	11.71
SEPTIEMBRE	2.90	12.14
OCTUBRE	3.77	13.96
NOVIEMBRE	3.88	13.93
DICIEMBRE	3.76	13.05



Media	3.39
Máxima	14.13

El 10 de febrero del 2016 de 12H05 a 13H00

VARIABLE: RADIACIÓN UV

VARIABLE: RADIACIÓN UV															
Ubicación	IBARRA				Estación:	Ibarra				ELEVACIÓN	2221 msnm				
Año	2016				Marca:	DAVIS				LATITUD	0° 21'01"N				
Mes	ENERO				Modelo:	VANTAGE PRO2				LONGITUD	78°06'24"W				
	6:05 -7:00	7:05 -8:00	8:05 -9:00	9:05 -10:00	10:05 -11:00	11:05-12:00	12:05-13:00	13:05-14:00	14:05-15:00	15:05-16:00	16:05-17:00	17:05-18:00	18:05-19:00	Media	Máxima
1-ene-16	0.0	0.2	1.7	4.4	7.2	7.4	9.0	10.3	8.2	4.5	1.4	0.0	0.0	4.2	10.3
2-ene-16	0.0	0.1	0.9	2.0	3.2	3.1	2.2	2.2	0.1	0.0	0.0	0.0	0.0	1.1	3.2
3-ene-16	0.0	0.2	0.9	5.9	7.5	10.4	9.3	8.5	7.8	2.9	0.7	0.0	0.0	4.2	10.4
4-ene-16	0.0	0.2	2.2	5.6	9.3	10.4	12.3	7.8	5.1	4.2	1.4	0.0	0.0	4.5	12.3
5-ene-16	0.0	0.0	2.2	5.1	7.0	9.1	12.0	9.9	6.0	3.5	0.1	0.0	0.0	4.2	12.0
6-ene-16	0.0	0.2	2.2	5.3	8.9	11.1	9.8	8.6	6.8	2.9	0.2	0.0	0.0	4.3	11.1
7-ene-16	0.0	0.0	1.3	5.0	7.6	10.7	10.8	10.6	8.3	4.5	1.5	0.0	0.0	4.6	10.8
8-ene-16	0.0	0.0	0.5	3.8	6.6	8.4	12.5	12.2	7.1	4.0	0.0	0.0	0.0	4.2	12.5
9-ene-16	0.0	0.2	2.2	5.0	8.7	12.2	13.8	12.5	9.5	5.6	1.1	0.0	0.0	5.4	13.8
10-ene-16	0.0	0.0	0.8	4.5	8.8	9.2	13.9	9.2	8.2	3.7	1.2	0.0	0.0	4.6	13.9
11-ene-16	0.0	0.0	1.5	3.8	8.4	11.9	13.9	10.3	8.3	5.0	1.5	0.0	0.0	5.0	13.9
12-ene-16	0.0	0.0	1.0	1.7	3.9	7.2	10.3	9.8	8.0	5.4	1.9	0.1	0.0	3.8	10.3
13-ene-16	0.0	0.0	0.4	2.1	3.8	7.0	6.3	1.7	0.4	0.1	0.0	0.0	0.0	1.7	7.0
14-ene-16	0.0	0.0	0.7	3.1	9.7	10.3	10.0	13.0	9.7	5.4	1.9	0.1	0.0	4.9	13.0
15-ene-16	0.0	0.1	2.2	5.2	9.1	11.5	11.8	11.3	9.0	5.2	1.8	0.1	0.0	5.2	11.8
16-ene-16	0.0	0.0	1.3	4.7	8.4	9.9	8.4	9.1	7.4	4.9	1.9	0.1	0.0	4.3	9.9
17-ene-16	0.0	0.0	0.4	3.2	9.0	9.8	9.4	10.8	7.9	5.1	2.1	0.1	0.0	4.4	10.8
18-ene-16	0.0	0.0	0.8	2.2	3.7	10.4	10.1	9.7	8.3	4.5	1.8	0.1	0.0	4.0	10.4
19-ene-16	0.0	0.1	2.0	5.2	9.0	11.7	13.1	12.1	8.7	4.4	1.2	0.0	0.0	5.2	13.1
20-ene-16	0.0	0.0	0.9	2.5	3.5	4.4	6.5	7.0	5.3	3.4	1.1	0.0	0.0	2.7	7.0
21-ene-16	0.0	0.0	1.2	4.2	6.6	11.2	3.3	0.4	0.8	1.1	1.0	0.0	0.0	2.3	11.2
22-ene-16	0.0	0.0	1.3	4.3	6.8	7.1	12.2	10.1	8.2	5.0	1.9	0.1	0.0	4.4	12.2
23-ene-16	0.0	0.0	1.1	4.0	9.2	11.7	12.2	11.9	8.4	4.8	1.7	0.0	0.0	5.0	12.2
24-ene-16	0.0	0.1	2.1	4.7	8.7	11.2	13.2	12.3	8.0	3.4	1.5	0.1	0.0	5.0	13.2
25-ene-16	0.0	0.0	0.0	2.3	3.0	2.0	2.5	2.2	2.7	2.4	1.2	0.0	0.0	1.4	3.0
26-ene-16	0.0	0.1	2.1	5.5	9.4	12.4	12.4	12.7	9.4	5.6	2.1	0.2	0.0	5.5	12.7
27-ene-16	0.0	0.1	1.9	5.2	8.9	11.9	13.3	12.3	9.2	5.5	2.1	0.2	0.0	5.4	13.3
28-ene-16	0.0	0.1	2.0	5.4	9.1	12.2	13.4	12.1	9.2	5.5	1.7	0.0	0.0	5.4	13.4
29-ene-16	0.0	0.0	1.8	4.0	5.5	10.8	13.4	12.8	7.8	3.2	1.3	0.0	0.0	4.7	13.4
30-ene-16	0.0	0.0	0.7	1.4	1.4	1.8	3.7	6.3	7.5	5.3	1.2	0.0	0.0	2.3	7.5
31-ene-16	0.0	0.0	0.4	2.8	6.0	11.0	12.7	12.1	5.4	0.8	0.0	0.0	0.0	3.9	12.7
Media	0.0	0.1	1.3	4.0	7.0	9.3	10.2	9.4	7.0	3.9	1.2	0.0	0.0	4.1	
Máxima	0.0	0.2	2.2	5.9	9.7	12.4	13.9	13.0	9.7	5.6	2.1	0.2	0.0		13.9

VARIABLE: RADIACIÓN UV

VARIABLE: RADIACIÓN UV															
Ubicación	IBARRA				Estación:	Ibarra				ELEVACIÓN	2221 msnm				
Año	2016				Marca:	DAVIS				LATITUD	0° 21'01"N				
Mes	FEBRERO				Modelo:	VANTAGE PRO2				LONGITUD	78°06'24"W				
	6:05 -7:00	7:05 -8:00	8:05 -9:00	9:05 -10:00	10:05 -11:00	11:05-12:00	12:05-13:00	13:05-14:00	14:05-15:00	15:05-16:00	16:05-17:00	17:05-18:00	18:05-19:00	Media	Máxima
1-feb-16	0.0	0.0	1.8	4.7	8.4	11.6	13.4	12.3	9.3	4.8	2.1	0.2	0.0	5.3	13.4
2-feb-16	0.0	0.0	1.8	4.7	8.0	11.2	12.2	12.2	9.3	4.7	2.1	0.1	0.0	5.1	12.2
3-feb-16	0.0	0.0	1.8	4.1	6.6	10.3	8.6	5.0	2.5	1.0	1.5	0.1	0.0	3.2	10.3
4-feb-16	0.0	0.1	1.9	4.7	8.0	11.7	12.5	12.4	9.8	4.6	1.5	0.1	0.0	5.2	12.5
5-feb-16	0.0	0.0	1.3	4.4	2.1	3.4	6.2	5.8	2.2	3.8	0.4	0.0	0.0	2.3	6.2
6-feb-16	0.0	0.0	0.6	1.7	2.6	5.7	5.1	3.8	4.2	2.9	1.2	0.0	0.0	2.1	5.7
7-feb-16	0.0	0.0	0.4	1.9	2.6	3.4	2.9	5.8	3.4	1.4	1.1	0.1	0.0	1.8	5.8
8-feb-16	0.0	0.0	1.1	2.8	3.8	6.5	6.2	8.6	8.0	4.3	2.1	0.2	0.0	3.3	8.6
9-feb-16	0.0	0.0	0.6	3.3	8.6	8.0	11.5	8.9	8.0	3.2	1.2	0.2	0.0	4.1	11.5
10-feb-16	0.0	0.0	1.0	5.9	7.3	11.5	14.1	11.6	5.1	2.8	1.3	0.1	0.0	4.7	14.1
11-feb-16	0.0	0.0	0.4	2.2	5.2	5.3	3.7	4.6	8.6	5.1	2.1	0.2	0.0	2.9	8.6
12-feb-16	0.0	0.0	2.2	3.6	4.3	3.2	7.4	6.4	3.5	4.0	2.4	0.2	0.0	2.9	7.4
13-feb-16	0.0	0.0	1.2	3.0	6.3	9.6	8.5	6.5	5.8	3.8	2.1	0.3	0.0	3.6	9.6
14-feb-16	0.0	0.0	1.3	2.7	4.4	6.1	8.0	9.6	9.4	6.1	2.3	0.1	0.0	3.8	9.6
15-feb-16	0.0	0.0	0.5	1.9	3.3	5.9	10.6	8.7	8.8	3.9	1.8	0.1	0.0	3.5	10.6
16-feb-16	0.0	0.1	1.1	2.3	4.6	4.7	4.1	8.9	6.7	2.9	1.2	0.1	0.0	2.8	8.9
17-feb-16	0.0	0.0	0.7	2.1	3.5	6.3	6.7	4.9	4.6	1.9	1.3	0.0	0.0	2.5	6.7
18-feb-16	0.0	0.0	1.5	2.8	5.3	5.3	6.2	4.1	4.4	1.7	0.9	0.1	0.0	2.5	6.2
19-feb-16															
20-feb-16															
21-feb-16	0.0	0.1	1.6	4.0	4.8	7.0	5.7	8.5	7.4	5.8	2.2	0.0	0.0	3.6	8.5
22-feb-16	0.0	0.0	0.6	2.5	6.6	8.8	8.6	8.4	7.0	2.7	0.3	0.0	0.0	3.5	8.8
23-feb-16	0.0	0.1	1.9	4.3	4.0	6.6	6.0	6.9	4.5	3.0	1.7	0.1	0.0	3.0	6.9
24-feb-16	0.0	0.0	0.4	1.3	4.3	4.0	2.1	1.6	1.8	1.4	0.5	0.0	0.0	1.3	4.3
25-feb-16	0.0	0.0	1.3	4.4	6.1	6.1	6.3	6.2	3.4	3.3	1.3	0.0	0.0	2.9	6.3
26-feb-16	0.0	0.1	1.6	2.8	4.9	5.5	4.4	6.7	6.6	5.4	2.3	0.2	0.0	3.1	6.7
27-feb-16	0.0	0.1	1.2	2.5	3.3	8.5	13.8	6.9	4.4	4.2	2.1	0.0	0.0	3.6	13.8
28-feb-16	0.0	0.0	0.8	0.3	2.1	5.4	9.4	8.3	6.1	2.1	1.2	0.0	0.0	2.8	9.4
29-feb-16	0.0	0.0	1.5	3.5	3.7	5.4	5.4	5.4	4.5	2.5	0.6	0.0	0.0	2.5	5.4
Media	0.0	0.0	1.2	3.1	5.0	6.9	7.8	7.4	5.9	3.5	1.5	0.1	0.0	3.3	
Máxima	0.0	0.1	2.2	5.9	8.6	11.7	14.1	12.4	9.8	6.1	2.4	0.3	0.0		14.1

VARIABLE: RADIACIÓN UV

VARIABLE: RADIACIÓN UV															
Ubicación	IBARRA				Estación:	Ibarra				ELEVACIÓN	2221 msnm				
Año	2016				Marca:	DAVIS				LATITUD	0° 21'01"N				
Mes	MARZO				Modelo:	VANTAGE PRO2				LONGITUD	78°06'24"W				
	6:05 -7:00	7:05 -8:00	8:05 -9:00	9:05 -10:00	10:05 -11:00	11:05-12:00	12:05-13:00	13:05-14:00	14:05-15:00	15:05-16:00	16:05-17:00	17:05-18:00	18:05-19:00	Media	Máxima
1-mar-16	0.0	0.0	1.3	2.4	2.8	2.0	4.2	4.0	2.0	1.2	1.3	0.2	0.0	1.6	4.2
2-mar-16	0.0	0.0	0.3	2.6	5.0	7.0	7.8	7.8	6.4	4.1	2.0	0.1	0.0	3.3	7.8
3-mar-16	0.0	0.0	0.3	2.4	4.2	3.6	2.9	2.5	2.9	1.4	0.8	0.0	0.0	1.6	4.2
4-mar-16	0.0	0.1	1.1	2.5	4.2	4.2	6.1	8.0	4.5	4.5	0.9	0.0	0.0	2.8	8.0
5-mar-16	0.0	0.0	1.0	3.1	6.9	11.5	12.5	9.5	8.5	6.4	2.7	0.2	0.0	4.8	12.5
6-mar-16	0.0	0.1	2.0	5.1	8.7	12.4	13.0	12.2	9.2	5.5	1.7	0.1	0.0	5.4	13.0
7-mar-16	0.0	0.0	0.3	1.6	2.8	2.6	2.6	3.4	2.9	1.9	0.8	0.0	0.0	1.5	3.4
8-mar-16	0.0	0.0	2.2	6.2	10.6	13.8	10.5	10.5	9.6	2.0	0.3	0.0	0.0	5.0	13.8
9-mar-16	0.0	0.0	1.7	4.9	9.9	12.0	6.8	12.3	6.2	1.6	0.1	0.0	0.0	4.3	12.3
10-mar-16	0.0	0.1	1.8	5.3	9.2	7.9	7.2	5.2	5.6	4.8	2.2	0.0	0.0	3.8	9.2
11-mar-16	0.0	0.0	2.0	3.7	3.7	9.4	6.9	8.0	2.4	3.1	0.6	0.0	0.0	3.1	9.4
12-mar-16	0.0	0.1	0.6	2.7	4.4	3.3	2.7	6.0	2.5	3.3	1.9	0.1	0.0	2.1	6.0
13-mar-16	0.0	0.0	0.7	1.7	2.5	5.4	4.8	3.2	1.6	1.3	0.3	0.0	0.0	1.7	5.4
14-mar-16	0.0	0.0	1.2	2.4	4.7	7.6	7.7	4.1	5.4	3.8	0.5	0.0	0.0	2.9	7.7
15-mar-16	0.0	0.0	1.4	2.7	7.5	6.8	6.8	10.9	8.4	3.9	1.5	0.1	0.0	3.9	10.9
16-mar-16	0.0	0.0	0.7	2.0	5.7	4.0	3.3	3.3	3.2	3.1	1.0	0.0	0.0	2.0	5.7
17-mar-16	0.0	0.0	0.4	3.1	5.6	8.9	6.5	4.9	4.2	2.4	1.0	0.1	0.0	2.8	8.9
18-mar-16	0.0	0.1	2.0	3.4	5.0	8.9	11.0	12.4	7.5	4.8	2.4	0.2	0.0	4.4	12.4
19-mar-16	0.0	0.1	2.8	4.2	4.9	7.3	7.6	8.0	8.0	4.0	0.2	0.0	0.0	3.6	8.0
20-mar-16	0.0	0.1	1.7	2.8	2.8	7.8	5.5	4.9	5.5	2.5	1.2	0.0	0.0	2.7	7.8
21-mar-16	0.0	0.0	1.0	5.5	7.3	9.1	8.9	7.9	7.1	3.3	0.9	0.0	0.0	3.9	9.1
22-mar-16	0.0	0.1	1.7	2.9	4.4	6.3	6.1	5.7	8.5	2.4	0.6	0.0	0.0	3.0	8.5
23-mar-16	0.0	0.0	0.2	1.1	2.9	4.3	5.4	4.7	5.0	3.9	0.9	0.0	0.0	2.2	5.4
24-mar-16	0.0	0.1	1.1	2.1	4.4	6.5	9.7	10.7	8.4	5.8	2.1	0.1	0.0	3.9	10.7
25-mar-16	0.0	0.1	1.0	3.0	6.1	6.9	5.7	6.7	5.7	3.8	1.9	0.1	0.0	3.2	6.9
26-mar-16	0.0	0.0	1.0	4.7	6.1	8.1	6.6	6.4	5.5	2.9	1.5	0.0	0.0	3.3	8.1
27-mar-16	0.0	0.0	0.7	2.7	4.6	5.6	5.0	4.6	4.7	1.6	0.9	0.0	0.0	2.3	5.6
28-mar-16	0.0	0.0	0.4	0.5	3.7	6.9	6.1	6.1	6.5	5.1	1.7	0.0	0.0	2.8	6.9
29-mar-16	0.0	0.2	2.0	5.1	5.4	9.7	5.6	6.2	5.6	5.0	1.6	0.0	0.0	3.6	9.7
30-mar-16	0.0	0.1	1.7	5.7	10.1	7.7	1.3	1.6	2.4	1.4	0.4	0.0	0.0	2.5	10.1
31-mar-16	0.0	0.0	1.8	5.2	8.2	8.5	7.2	7.6	1.5	1.6	1.6	0.0	0.0	3.3	8.5
Media	0.0	0.0	1.2	3.3	5.6	7.3	6.6	6.7	5.4	3.3	1.2	0.0	0.0	3.1	
Máxima	0.0	0.2	2.8	6.2	10.6	13.8	13.0	12.4	9.6	6.4	2.7	0.2	0.0		13.8

VARIABLE: RADIACIÓN UV

VARIABLE: RADIACIÓN UV																	
Ubicación	IBARRA					Estación:	Ibarra					ELEVACIÓN	2221 msnm				
Año	2016					Marca:	DAVIS					LATITUD	0° 21'01"N				
Mes	ABRIL					Modelo:	VANTAGE PRO2					LONGITUD	78°06'24"W				
	6:05 -7:00	7:05 -8:00	8:05 -9:00	9:05 -10:00	10:05 -11:00	11:05 -12:00	12:05 -13:00	13:05 -14:00	14:05 -15:00	15:05 -16:00	16:05 -17:00	17:05 -18:00	18:05 -19:00	Media	Máxima		
1-abr-16	0.0	0.0	0.8	2.7	3.4	8.6	4.6	3.8	5.4	3.7	0.8	0.0	0.0	2.6	8.6		
2-abr-16	0.0	0.0	1.3	4.2	6.1	6.2	6.3	6.3	1.1	0.8	0.1	0.0	0.0	2.5	6.3		
3-abr-16	0.0	0.1	1.3	3.1	7.2	8.6	7.0	1.8	3.1	2.5	0.9	0.0	0.0	2.7	8.6		
4-abr-16	0.0	0.0	1.6	3.4	5.9	8.1	4.6	3.5	3.1	0.5	0.3	0.0	0.0	2.4	8.1		
5-abr-16	0.0	0.1	2.4	5.1	9.0	4.5	3.3	2.7	0.6	1.0	0.4	0.0	0.0	2.2	9.0		
6-abr-16	0.0	0.0	1.2	5.9	10.4	9.9	9.4	8.7	2.6	4.1	1.0	0.0	0.0	4.1	10.4		
7-abr-16	0.0	0.3	2.8	3.9	6.4	10.9	8.7	9.3	9.1	4.2	1.4	0.1	0.0	4.4	10.9		
8-abr-16	0.0	0.2	2.1	3.6	5.3	5.4	6.4	6.8	5.8	2.3	1.4	0.0	0.0	3.0	6.8		
9-abr-16	0.0	0.2	2.2	3.6	2.3	6.3	7.2	7.2	6.2	5.0	1.2	0.0	0.0	3.2	7.2		
10-abr-16	0.0	0.0	1.3	2.8	5.9	3.4	4.8	9.0	6.5	3.9	1.1	0.0	0.0	3.0	9.0		
11-abr-16	0.0	0.1	0.6	3.1	2.5	4.7	5.1	2.1	3.4	2.2	0.4	0.0	0.0	1.9	5.1		
12-abr-16	0.0	0.2	1.8	4.0	5.4	6.1	8.6	10.4	7.9	2.6	1.0	0.0	0.0	3.7	10.4		
13-abr-16	0.0	0.1	2.4	5.9	7.3	10.2	5.2	6.0	3.2	1.9	0.6	0.0	0.0	3.3	10.2		
14-abr-16	0.0	0.0	0.0	2.1	10.3	11.6	6.6	6.7	6.1	0.1	0.0	0.0	0.0	3.3	11.6		
15-abr-16	0.0	0.2	0.9	3.4	4.6	5.2	8.4	7.4	6.5	3.7	0.9	0.0	0.0	3.2	8.4		
16-abr-16	0.0	0.1	1.2	2.7	4.4	4.8	5.4	8.2	6.2	3.6	1.0	0.0	0.0	2.9	8.2		
17-abr-16	0.0	0.1	1.6	5.4	5.9	7.6	5.0	8.2	5.2	2.3	1.4	0.0	0.0	3.3	8.2		
18-abr-16	0.0	0.2	2.7	6.0	6.0	6.2	6.7	7.5	8.3	4.6	1.6	0.0	0.0	3.8	8.3		
19-abr-16	0.0	0.0	0.2	3.8	7.4	5.9	5.8	6.5	4.2	2.9	0.5	0.0	0.0	2.9	7.4		
20-abr-16	0.0	0.1	2.5	4.7	6.3	6.2	5.9	5.9	7.5	4.9	1.5	0.0	0.0	3.5	7.5		
21-abr-16	0.0	0.0	1.0	4.5	10.8	13.3	6.8	10.3	6.2	4.6	1.5	0.1	0.0	4.6	13.3		
22-abr-16	0.0	0.1	0.2	4.9	7.9	6.0	5.5	5.8	2.9	2.9	0.9	0.0	0.0	2.8	7.9		
23-abr-16	0.0	0.0	1.9	5.0	9.4	11.8	9.0	10.9	8.4	5.1	1.3	0.0	0.0	4.8	11.8		
24-abr-16	0.0	0.1	1.2	2.6	5.1	8.6	5.8	5.3	6.9	2.0	0.0	0.0	0.0	2.9	8.6		
25-abr-16			1.2	3.2	10.3	12.3	8.7	10.3	4.0	0.8	0.0	0.0		5.1	12.3		
26-abr-16																	
27-abr-16																	
28-abr-16																	
29-abr-16																	
30-abr-16																	
Media	0.0	0.1	1.5	4.0	6.6	7.7	6.4	6.8	5.2	2.9	0.8	0.0	0.0	3.3			
Máxima	0.0	0.3	2.8	6.0	10.8	13.3	9.4	10.9	9.1	5.1	1.6	0.1	0.0		13.3		

VARIABLE: RADIACIÓN UV

VARIABLE: RADIACIÓN UV															
Ubicación	IBARRA				Estación:	Ibarra				ELEVACIÓN	2221 msnm				
Año	2016				Marca:	DAVIS				LATITUD	0° 21'01"N				
Mes	MAYO				Modelo:	VANTAGE PRO2				LONGITUD	78°06'24"W				
	6:05 -7:00	7:05 -8:00	8:05 -9:00	9:05 -10:00	10:05 -11:00	11:05-12:00	12:05-13:00	13:05-14:00	14:05-15:00	15:05-16:00	16:05-17:00	17:05-18:00	18:05-19:00	Media	Máxima
1-may-16															
2-may-16															
3-may-16															
4-may-16															
5-may-16															
6-may-16															
7-may-16															
8-may-16															
9-may-16															
10-may-16															
11-may-16															
12-may-16															
13-may-16															
14-may-16															
15-may-16															
16-may-16															
17-may-16															
18-may-16															
19-may-16															
20-may-16															
21-may-16															
22-may-16															
23-may-16															
24-may-16															
25-may-16															
26-may-16															
27-may-16															
28-may-16															
29-may-16															
30-may-16															
31-may-16															
Media															
Máxima															

VARIABLE: RADIACIÓN UV

VARIABLE: RADIACIÓN UV															
Ubicación	IBARRA				Estación:	Ibarra				ELEVACIÓN	2221 msnm				
Año	2016				Marca:	DAVIS				LATITUD	0° 21'01"N				
Mes	JUNIO				Modelo:	VANTAGE PRO2				LONGITUD	78°06'24"W				
	6:05 -7:00	7:05 -8:00	8:05 -9:00	9:05 -10:00	10:05 -11:00	11:05-12:00	12:05-13:00	13:05-14:00	14:05-15:00	15:05-16:00	16:05-17:00	17:05-18:00	18:05-19:00	Media	Máxima
1-jun-16	0.0	1.7	4.9	8.4	10.9	11.8	10.8	5.7	3.4	1.7	0.2	0.0	0.0	4.6	11.8
2-jun-16	0.0	1.1	2.7	3.1	4.4	6.5	4.5	4.5	3.0	1.7	0.3	0.0	0.0	2.4	6.5
3-jun-16	0.0	1.4	2.7	8.4	11.1	12.3	11.2	5.5	2.8	1.6	0.4	0.0	0.0	4.4	12.3
4-jun-16	0.0	1.3	4.6	8.3	11.1	12.8	11.3	6.1	3.3	1.9	0.4	0.0	0.0	4.7	12.8
5-jun-16	0.0	0.5	1.3	2.9	6.1	4.9	5.7	5.0	4.3	1.1	0.0	0.0	0.0	2.4	6.1
6-jun-16	0.0	0.7	2.8	4.0	7.2	6.6	8.1	5.6	2.8	1.7	0.2	0.0	0.0	3.0	8.1
7-jun-16	0.0	1.3	4.4	8.0	10.9	12.3	11.3	6.0	3.2	1.8	0.4	0.0	0.0	4.6	12.3
8-jun-16	0.0	1.3	4.5	8.3	11.0	12.4	11.5	5.9	3.3	1.8	0.4	0.0	0.0	4.6	12.4
9-jun-16	0.0	1.4	4.4	7.9	10.9	12.3	10.1	6.4	3.5	1.6	0.3	0.0	0.0	4.5	12.3
10-jun-16	0.0	0.1	3.4	8.7	11.6	10.4	8.2	7.6	4.4	1.6	0.1	0.0	0.0	4.3	11.6
11-jun-16	0.0	1.2	3.8	6.7	9.7	13.5	12.4	7.6	3.8	2.1	0.4	0.0	0.0	4.7	13.5
12-jun-16	0.0	0.9	2.9	4.5	8.6	12.9	11.4	7.4	3.5	1.9	0.4	0.0	0.0	4.2	12.9
13-jun-16	0.0	0.8	1.9	3.4	6.2	7.0	7.1	4.6	1.6	1.4	0.3	0.0	0.0	2.6	7.1
14-jun-16	0.0	0.9	2.9	5.0	4.9	6.2	2.4	2.4	2.7	1.9	0.4	0.0	0.0	2.3	6.2
15-jun-16	0.0	1.3	2.9	3.8	4.9	4.5	2.5	3.1	2.8	2.0	0.5	0.0	0.0	2.2	4.9
16-jun-16	0.0	1.1	2.9	3.8	5.0	4.9	9.0	5.0	3.5	1.9	0.5	0.0	0.0	2.9	9.0
17-jun-16	0.0	1.2	4.3	8.3	9.9	8.9	6.1	3.0	1.9	1.7	0.5	0.0	0.0	3.5	9.9
18-jun-16	0.0	1.2	3.9	4.7	7.3	6.1	4.0	4.2	3.5	1.9	0.5	0.0	0.0	2.9	7.3
19-jun-16	0.0	1.0	1.9	3.4	4.0	6.0	6.5	5.5	3.6	2.0	0.6	0.0	0.0		
20-jun-16	0.0	0.3	1.2	1.8	1.9	1.9	3.7	4.0	3.4	1.9	0.5	0.0	0.0	1.6	4.0
21-jun-16	0.0	0.4	2.3	5.8	6.2	9.8	9.2	5.9	3.5	1.8	0.3	0.0	0.0	3.5	9.8
22-jun-16	0.0	1.4	4.0	5.5	7.6	8.4	12.0	7.2	3.3	1.8	0.5	0.0	0.0	4.0	12.0
23-jun-16	0.0	1.1	4.9	7.4	6.6	13.9	10.3	6.0	3.6	1.9	0.6	0.0	0.0	4.3	13.9
24-jun-16	0.0	1.2	4.6	8.2	11.4	12.8	12.4	6.4	3.5	1.9	0.5	0.0	0.0	4.8	12.8
25-jun-16	0.0	0.8	2.1	4.6	6.0	5.1	6.5	5.9	3.6	1.4	0.0	0.0	0.0	2.8	6.5
26-jun-16	0.0	1.2	4.9	7.7	7.5	6.9	7.3	5.5	3.1	1.9	0.1	0.0	0.0	3.5	7.7
27-jun-16	0.0	0.3	1.3	2.7	1.7	4.6	4.1	4.1	1.8	0.5	0.0	0.0	0.0	1.6	4.6
28-jun-16	0.0	0.7	1.6	5.8	9.0	9.7	9.8	7.2	3.6	1.4	0.5	0.0	0.0	3.8	9.8
29-jun-16	0.0	0.3	2.1	5.6	9.1	10.5	10.4	6.5	4.2	2.4	0.6	0.0	0.0	4.0	10.5
30-jun-16	0.0	0.2	1.7	4.8	7.1	8.5	4.8	3.5	1.9	0.9	0.2	0.0	0.0	2.6	8.5
Media	0.0	0.9	3.1	5.7	7.6	8.8	8.1	5.4	3.2	1.7	0.3	0.0	0.0	3.5	
Máxima	0.0	1.7	4.9	8.7	11.6	13.9	12.4	7.6	4.4	2.4	0.6	0.0	0.0		13.9
Máxima	0.0	1.7	4.9	8.7	11.6	13.9	12.4	7.6	4.4	2.4	0.6	0.0	0.0		13.9

VARIABLE: RADIACIÓN UV

VARIABLE: RADIACIÓN UV															
Ubicación	IBARRA				Estación:	Ibarra				ELEVACIÓN	2221 msnm				
Año	2016				Marca:	DAVIS				LATITUD	0° 21'01"N				
Mes	JULIO				Modelo:	VANTAGE PRO2				LONGITUD	78°06'24"W				
	6:05 -7:00	7:05 -8:00	8:05 -9:00	9:05 -10:00	10:05 -11:00	11:05-12:00	12:05-13:00	13:05-14:00	14:05-15:00	15:05-16:00	16:05-17:00	17:05-18:00	18:05-19:00	Media	Máxima
1-jul-16	0.0	0.1	1.4	2.3	2.9	3.8	4.1	4.2	4.2	2.7	1.0	0.0	0.0	2.1	4.2
2-jul-16	0.0	0.1	1.6	3.7	5.2	7.2	6.0	6.0	4.3	2.2	0.9	0.0	0.0	2.9	7.2
3-jul-16	0.0	0.0	1.6	3.4	5.0	7.0	5.6	8.0	5.0	2.6	0.3	0.0	0.0	3.0	8.0
4-jul-16	0.0	0.0	1.6	3.3	5.9	5.1	5.1	3.2	4.8	2.6	1.2	0.0	0.0	2.5	5.9
5-jul-16	0.0	0.0	1.6	5.0	7.5	8.7	5.8	7.6	6.5	4.0	1.4	0.1	0.0	3.7	8.7
6-jul-16	0.0	0.0	1.8	4.8	6.7	4.5	5.0	6.1	7.7	3.0	1.0	0.0	0.0	3.1	7.7
7-jul-16	0.0	0.0	1.2	2.0	4.1	3.6	4.6	4.7	3.2	2.1	1.2	0.0	0.0	2.1	4.7
8-jul-16	0.0	0.0	0.8	2.6	4.0	5.9	5.4	8.3	5.4	2.9	1.1	0.0	0.0	2.8	8.3
9-jul-16	0.0	0.0	0.8	3.3	5.1	8.1	5.6	7.3	5.6	3.5	0.6	0.0	0.0	3.1	8.1
10-jul-16	0.0	0.0	1.2	3.9	5.9	7.1	5.8	9.3	7.3	4.2	1.6	0.1	0.0	3.6	9.3
11-jul-16	0.0	0.0	0.8	2.3	6.5	10.4	5.3	9.4	6.4	3.9	1.5	0.0	0.0	3.6	10.4
12-jul-16	0.0	0.0	1.0	3.5	5.0	6.1	5.4	9.7	5.2	4.0	1.6	0.1	0.0	3.2	9.7
13-jul-16	0.0	0.0	1.2	3.0	3.6	4.4	3.7	4.3	3.2	1.7	1.1	0.1	0.0	2.0	4.4
14-jul-16	0.0	0.0	0.4	3.4	3.6	3.1	3.8	4.1	5.5	2.3	0.7	0.0	0.0	2.1	5.5
15-jul-16	0.0	0.0	1.7	2.9	5.7	6.0	2.3	4.5	5.1	3.0	1.1	0.0	0.0	2.5	6.0
16-jul-16	0.0	0.0	1.3	4.8	5.7	9.3	5.0	8.3	7.9	4.4	1.6	0.1	0.0	3.7	9.3
17-jul-16	0.0	0.0	1.0	2.5	4.6	5.0	3.9	4.0	2.8	0.9	0.0	0.0	0.0	1.9	5.0
18-jul-16	0.0	0.0	0.3	1.8	3.9	5.8	5.6	5.8	4.4	2.6	1.3	0.0	0.0	2.4	5.8
19-jul-16	0.0	0.0	0.7	1.5	3.1	4.3	5.2	8.7	7.6	4.3	1.4	0.1	0.0	2.8	8.7
20-jul-16	0.0	0.0	0.4	1.9	2.8	5.5	4.5	3.7	2.5	1.3	0.9	0.0	0.0	1.8	5.5
21-jul-16	0.0	0.0	1.7	2.3	3.8	6.4	4.4	5.7	3.9	3.6	1.3	0.0	0.0	2.5	6.4
22-jul-16	0.0	0.0	1.6	2.7	3.3	3.1	3.0	2.9	2.4	1.7	1.1	0.0	0.0	1.7	3.3
23-jul-16	0.0	0.0	1.7	3.1	3.3	3.8	3.4	5.3	3.0	3.8	0.7	0.0	0.0	2.2	5.3
24-jul-16	0.0	0.0	0.4	4.7	6.4	3.2	4.4	7.4	3.9	2.1	1.0	0.0	0.0	2.6	7.4
25-jul-16	0.0	0.0	1.2	2.2	2.6	2.9	4.6	3.0	1.6	1.0	0.5	0.0	0.0	1.5	4.6
26-jul-16	0.0	0.0	2.0	4.8	4.8	5.6	4.9	7.2	7.7	4.4	1.6	0.1	0.0	3.3	7.7
27-jul-16	0.0	0.0	1.0	4.4	5.8	7.8	4.9	5.2	3.3	3.7	1.1	0.0	0.0	2.9	7.8
28-jul-16	0.0	0.1	1.4	2.1	4.2	4.9	4.7	4.3	3.9	2.7	1.9	0.1	0.0	2.3	4.9
29-jul-16	0.0	0.1	1.3	5.1	7.7	9.3	7.3	5.3	6.3	2.5	0.9	0.0	0.0	3.5	9.3
30-jul-16	0.0	0.1	1.5	3.1	3.4	3.8	6.0	4.1	2.3	2.0	0.7	0.0	0.0	2.1	6.0
31-jul-16	0.0	0.0	0.9	2.2	3.0	3.8	5.4	5.7	3.6	4.2	1.3	0.1	0.0		
Media	0.0	0.0	1.2	3.2	4.7	5.7	4.9	5.9	4.7	2.9	1.1	0.0	0.0	2.6	
Máxima	0.0	0.1	2.0	5.1	7.7	10.4	7.3	9.7	7.9	4.4	1.9	0.1	0.0		10.4

VARIABLE: RADIACIÓN UV

VARIABLE: RADIACIÓN UV															
Ubicación	IBARRA				Estación:	Ibarra				ELEVACIÓN	2221 msnm				
Año	2016				Marca:	DAVIS				LATITUD	0° 21'01"N				
Mes	AGOSTO				Modelo:	VANTAGE PRO2				LONGITUD	78°06'24"W				
	6:05 -7:00	7:05 -8:00	8:05 -9:00	9:05 -10:00	10:05 -11:00	11:05-12:00	12:05-13:00	13:05-14:00	14:05-15:00	15:05-16:00	16:05-17:00	17:05-18:00	18:05-19:00	Media	Máxima
1-ago-16	0.0	0.0	1.6	3.3	4.4	5.2	4.8	5.0	7.2	4.5	1.7	0.1	0.0	2.9	7.2
2-ago-16	0.0	0.0	1.5	3.3	3.2	8.3	5.4	5.4	5.9	4.1	1.3	0.0	0.0	3.0	8.3
3-ago-16	0.0	0.0	1.5	2.1	3.9	6.2	5.6	8.4	6.3	3.4	1.3	0.0	0.0	3.0	8.4
4-ago-16	0.0	0.0	0.9	2.2	4.6	10.7	8.4	8.8	7.5	4.1	1.2	0.0	0.0	3.7	10.7
5-ago-16	0.0	0.0	0.0	1.2	8.1	9.7	7.3	8.4	5.9	4.0	1.1	0.1	0.0	3.5	9.7
6-ago-16	0.0	0.0	1.6	4.1	8.3	9.6	6.3	7.8	5.8	4.1	0.8	0.0	0.0	3.7	9.6
7-ago-16	0.0	0.0	0.4	2.7	5.9	4.8	4.8	5.5	5.9	4.7	1.5	0.1	0.0	2.8	5.9
8-ago-16	0.0	0.0	0.8	4.1	7.6	5.9	6.5	5.4	3.6	1.0	0.1	0.0	0.0	2.7	7.6
9-ago-16	0.0	0.1	1.5	3.5	4.2	5.9	7.0	10.5	7.4	4.2	1.6	0.0	0.0	3.5	10.5
10-ago-16	0.0	0.0	0.6	2.2	5.3	6.1	7.3	7.7	5.0	1.7	0.6	0.0	0.0	2.8	7.7
11-ago-16	0.0	0.1	1.5	4.3	2.9	3.7	5.8	7.3	6.8	3.7	0.8	0.1	0.0	2.8	7.3
12-ago-16	0.0	0.0	1.4	2.0	2.5	3.7	4.7	5.3	4.9	3.3	1.5	0.1	0.0	2.3	5.3
13-ago-16	0.0	0.0	0.0	0.1	7.5	10.6	5.8	8.1	6.1	3.9	1.1	0.0	0.0	3.3	10.6
14-ago-16	0.0	0.0	1.0	2.7	4.5	5.7	5.1	5.3	4.3	2.2	1.5	0.1	0.0	2.5	5.7
15-ago-16	0.0	0.1	1.3	1.6	2.6	4.9	4.1	6.9	6.1	4.5	1.4	0.0	0.0	2.6	6.9
16-ago-16	0.0	0.0	0.5	2.8	3.7	3.4	3.9	4.0	3.8	2.7	1.1	0.1	0.0	2.0	4.0
17-ago-16	0.0	0.0	1.3	1.9	3.4	5.5	5.4	6.4	5.6	3.5	1.5	0.0	0.0	2.6	6.4
18-ago-16	0.0	0.0	0.6	2.9	4.6	6.1	6.7	6.6	4.9	3.3	1.6	0.1	0.0	2.9	6.7
19-ago-16	0.0	0.0	1.6	3.3	3.7	5.2	7.0	11.5	6.5	1.8	1.3	0.0	0.0	3.2	11.5
20-ago-16	0.0	0.0	0.0	3.1	8.7	11.6	7.6	10.4	6.8	2.9	1.4	0.0	0.0	4.0	11.6
21-ago-16	0.0	0.0	0.8	5.3	6.3	5.6	5.3	7.6	3.4	1.6	1.2	0.0	0.0	2.8	7.6
22-ago-16	0.0	0.0	0.5	1.6	3.4	4.6	5.2	4.4	3.5	1.7	0.9	0.0	0.0	2.0	5.2
23-ago-16	0.0	0.0	0.0	0.7	5.3	11.0	7.8	9.9	6.3	2.9	1.2	0.0	0.0	3.5	11.0
24-ago-16	0.0	0.0	0.9	4.0	6.4	10.4	7.9	9.8	6.5	2.6	1.1	0.0	0.0	3.8	10.4
25-ago-16	0.0	0.0	0.0	0.1	7.8	9.5	6.2	6.4	5.6	3.2	0.7	0.0	0.0	3.0	9.5
26-ago-16	0.0	0.1	2.0	3.2	5.2	6.0	5.4	4.6	2.9	1.8	0.7	0.0	0.0	2.5	6.0
27-ago-16	0.0	0.1	1.5	3.6	5.7	9.2	6.8	9.0	4.6	1.4	0.4	0.0	0.0	3.3	9.2
28-ago-16	0.0	0.0	1.9	5.4	5.9	6.2	7.0	7.6	2.9	1.7	0.8	0.0	0.0	3.0	7.6
29-ago-16	0.0	0.0	1.1	5.5	7.6	11.7	7.7	10.1	5.7	1.8	1.2	0.0	0.0	4.0	11.7
30-ago-16	0.0	0.1	1.4	3.1	5.6	9.7	9.1	5.0	3.1	1.9	0.9	0.0	0.0	3.1	9.7
31-ago-16	0.0	0.2	2.2	2.6	3.2	3.6	5.0	4.4	4.7	2.0	0.6	0.0	0.0	2.2	5.0
Media	0.0	0.0	1.0	2.9	5.2	7.1	6.2	7.2	5.3	2.9	1.1	0.0	0.0	3.0	
Máxima	0.0	0.2	2.2	5.5	8.7	11.7	9.1	11.5	7.5	4.7	1.7	0.1	0.0		11.7

VARIABLE: RADIACIÓN UV

VARIABLE: RADIACIÓN UV															
Ubicación	IBARRA				Estación:	Ibarra				ELEVACIÓN	2221 msnm				
Año	2016				Marca:	DAVIS				LATITUD	0° 21'01"N				
Mes	SEPTIEMBRE				Modelo:	VANTAGE PRO2				LONGITUD	78°06'24"W				
	6:05 -7:00	7:05 -8:00	8:05 -9:00	9:05 -10:00	10:05 -11:00	11:05-12:00	12:05-13:00	13:05-14:00	14:05-15:00	15:05-16:00	16:05-17:00	17:05-18:00	18:05-19:00	Media	Máxima
1-sep-16	0.0	0.0	1.0	3.0	6.0	6.2	5.0	3.5	2.8	1.1	0.4	0.0	0.0	2.2	6.2
2-sep-16	0.0	0.0	1.9	4.7	5.4	5.8	9.9	9.9	8.0	2.7	1.1	0.0	0.0	3.8	9.9
3-sep-16	0.0	0.1	1.9	3.3	6.4	10.8	8.4	11.2	5.3	2.6	0.8	0.0	0.0	3.9	11.2
4-sep-16	0.0	0.1	1.7	3.8	8.0	9.4	7.2	9.3	6.9	2.5	0.8	0.0	0.0	3.8	9.4
5-sep-16	0.0	0.2	1.4	4.6	6.6	7.5	5.5	8.1	5.4	2.2	0.6	0.0	0.0	3.2	8.1
6-sep-16	0.0	0.2	2.9	4.2	3.1	6.5	4.9	4.3	4.2	1.2	0.6	0.0	0.0	2.5	6.5
7-sep-16	0.0	0.0	2.1	3.2	2.8	4.5	3.2	4.5	4.9	0.9	0.4	0.0	0.0	2.0	4.9
8-sep-16	0.0	0.0	0.0	0.0	0.0	11.1	6.2	9.6	8.1	3.7	1.1	0.0	0.0	3.1	11.1
9-sep-16	0.0	0.0	0.9	3.4	5.4	8.8	6.1	10.2	6.6	2.9	0.8	0.0	0.0	3.5	10.2
10-sep-16	0.0	0.0	0.9	3.4	2.4	7.6	5.6	4.6	4.0	3.2	0.8	0.0	0.0	2.5	7.6
11-sep-16	0.0	0.2	1.0	2.0	5.7	4.3	3.7	3.6	3.3	1.3	0.0	0.0	0.0	1.9	5.7
12-sep-16	0.0	0.1	2.3	4.1	5.0	5.8	8.3	6.8	3.0	1.4	0.3	0.0	0.0	2.8	8.3
13-sep-16	0.0	0.2	2.2	4.9	9.0	10.4	9.6	6.7	6.9	2.6	0.0	0.0	0.0	4.0	10.4
14-sep-16	0.0	0.1	1.2	1.6	4.1	3.7	4.7	6.2	3.1	1.4	0.1	0.0	0.0	2.0	6.2
15-sep-16	0.0	0.4	2.2	3.6	7.8	5.2	4.5	2.7	4.6	1.1	0.2	0.0	0.0	2.5	7.8
16-sep-16	0.0	0.0	0.0	0.0	7.9	12.1	7.0	7.9	5.3	2.1	0.7	0.0	0.0	3.3	12.1
17-sep-16	0.0	0.1	1.2	2.7	2.5	3.8	4.5	4.8	8.0	3.2	0.8	0.0	0.0	2.4	8.0
18-sep-16	0.0	0.2	1.6	3.0	4.9	8.0	6.4	7.4	6.7	3.0	0.9	0.0	0.0	3.2	8.0
19-sep-16	0.0	0.0	0.3	1.2	3.3	4.5	2.9	2.4	2.9	3.3	0.9	0.0	0.0	1.7	4.5
20-sep-16	0.0	0.2	2.7	5.9	8.6	6.9	6.6	5.1	7.4	3.6	1.0	0.0	0.0	3.7	8.6
21-sep-16	0.0	0.2	2.3	6.2	9.0	10.0	11.4	7.7	6.5	2.1	0.5	0.0	0.0	4.3	11.4
22-sep-16	0.0	0.2	1.4	3.3	4.7	5.8	10.3	6.5	4.9	1.4	0.1	0.0	0.0	3.0	10.3
23-sep-16	0.0	0.1	1.3	3.7	4.7	4.3	4.8	6.1	5.6	3.6	1.0	0.0	0.0	2.7	6.1
24-sep-16	0.0	0.2	2.0	5.3	4.1	4.8	3.5	3.4	5.5	3.8	0.6	0.0	0.0	2.5	5.5
25-sep-16	0.0	0.2	1.8	2.3	2.4	6.2	7.1	4.5	7.3	4.4	1.0	0.0	0.0	2.9	7.3
26-sep-16	0.0	0.4	2.5	3.1	5.4	6.3	7.4	11.4	8.1	4.3	0.6	0.0	0.0	3.8	11.4
27-sep-16	0.0	0.3	2.4	4.2	5.1	5.8	5.1	9.1	4.9	4.2	1.0	0.0	0.0	3.2	9.1
28-sep-16	0.0	0.0	0.1	0.1	0.9	2.1	3.4	3.8	4.7	2.5	0.7	0.0	0.0	1.4	4.7
29-sep-16	0.0	0.5	2.2	4.4	7.0	8.6	5.8	4.9	2.7	1.3	0.2	0.0	0.0	2.9	8.6
30-sep-16	0.0	0.4	2.8	7.2	5.4	2.9	3.3	3.7	3.1	0.2	0.0	0.0	0.0	2.2	7.2
Media	0.0	0.1	1.6	3.4	5.1	6.7	6.1	6.3	5.3	2.5	0.6	0.0	0.0	2.9	
Máxima	0.0	0.5	2.9	7.2	9.0	12.1	11.4	11.4	8.1	4.4	1.1	0.0	0.0		12.1

VARIABLE: RADIACIÓN UV

VARIABLE: RADIACIÓN UV

Ubicación		IBARRA		Estación:		Ibarra		ELEVACIÓN		2221 msnm		LATITUD		0° 21' 01"N		LONGITUD		78°06' 24"W															
Año		2016		Marca:		DAVIS		Modelo:		VANTAGE PRO2		Media		Máxima																			
Mes		OCTUBRE		6:05 -7:00		7:05 -8:00		8:05 -9:00		9:05 -10:00		10:05 -11:00		11:05-12:00		12:05-13:00		13:05-14:00		14:05-15:00		15:05-16:00		16:05-17:00		17:05-18:00		18:05-19:00		Media		Máxima	
1-oct-16	0.0	0.4	2.6	6.3	9.1	12.0	5.3	5.4	1.3	0.0	0.0	0.0	0.0	3.3	12.0																		
2-oct-16	0.0	0.0	1.7	5.1	7.5	10.1	4.9	4.9	3.6	2.0	0.6	0.0	0.0	3.1	10.1																		
3-oct-16	0.0	0.3	1.7	5.8	8.5	8.9	9.9	8.7	4.7	3.6	0.9	0.0	0.0	4.1	9.9																		
4-oct-16	0.0	0.2	1.3	3.9	7.7	13.0	13.0	7.1	5.9	2.6	0.2	0.0	0.0	4.2	13.0																		
5-oct-16	0.0	0.5	2.8	6.1	10.3	10.4	12.3	11.5	7.3	4.0	1.2	0.0	0.0	5.1	12.3																		
6-oct-16	0.0	0.3	2.0	4.1	6.1	6.1	6.5	6.7	6.0	3.3	0.7	0.0	0.0	3.2	6.7																		
7-oct-16	0.0	0.0	1.5	5.1	5.0	4.4	3.5	4.3	2.9	0.9	0.1	0.0	0.0	2.1	5.1																		
8-oct-16	0.0	0.2	2.4	5.6	9.4	10.5	4.2	0.9	1.8	2.2	0.3	0.0	0.0	2.9	10.5																		
9-oct-16	0.0	0.0	0.8	0.9	1.8	2.5	5.1	5.3	3.4	1.5	0.3	0.0	0.0	1.7	5.3																		
10-oct-16	0.0	0.0	1.0	2.6	2.9	4.5	5.6	3.7	4.2	3.4	0.7	0.0	0.0	2.2	5.6																		
11-oct-16	0.0	0.3	3.1	5.5	6.6	6.1	7.6	6.0	4.5	1.4	0.0	0.0	0.0	3.2	7.6																		
12-oct-16	0.0	0.4	3.5	7.1	8.1	7.1	4.2	4.1	4.8	3.1	0.9	0.0	0.0	3.3	8.1																		
13-oct-16	0.0	0.4	2.2	6.9	10.8	13.0	9.3	5.6	1.4	0.0	0.0	0.0	0.0	3.8	13.0																		
14-oct-16	0.0	0.4	3.4	6.9	10.7	11.4	12.1	9.2	5.8	1.8	0.0	0.0	0.0	4.7	12.1																		
15-oct-16	0.0	0.5	2.2	4.8	7.1	8.3	6.8	6.8	4.0	3.4	0.8	0.0	0.0	3.4	8.3																		
16-oct-16	0.0	0.5	3.4	5.4	5.7	6.7	9.6	8.5	4.1	2.5	0.6	0.0	0.0	3.6	9.6																		
17-oct-16	0.0	0.6	3.4	7.2	9.3	11.9	13.2	8.7	5.4	3.3	0.5	0.0	0.0	4.9	13.2																		
18-oct-16	0.0	0.6	3.4	4.4	5.5	8.5	4.5	4.9	4.0	2.6	1.1	0.0	0.0	3.0	8.5																		
19-oct-16	0.0	0.6	3.5	7.2	6.7	9.6	13.4	11.5	8.1	3.3	0.9	0.0	0.0	5.0	13.4																		
20-oct-16	0.0	0.5	2.0	4.6	5.8	7.9	6.2	5.2	4.0	3.1	0.8	0.0	0.0	3.1	7.9																		
21-oct-16	0.0	0.4	1.9	2.1	3.5	8.6	8.9	5.5	7.4	2.1	0.4	0.0	0.0	3.1	8.9																		
22-oct-16	0.0	0.3	2.6	4.2	5.7	7.9	5.1	5.8	6.2	1.4	0.6	0.0	0.0	3.1	7.9																		
23-oct-16	0.0	0.0	1.7	3.5	4.8	6.2	7.6	11.6	6.5	3.8	1.0	0.0	0.0	3.6	11.6																		
24-oct-16	0.0	0.4	3.0	5.4	10.7	12.0	11.5	10.0	3.3	1.0	0.0	0.0	0.0	4.4	12.0																		
25-oct-16	0.0	0.5	2.6	5.9	7.0	9.6	14.0	11.8	5.4	3.5	0.5	0.0	0.0	4.7	14.0																		
26-oct-16	0.0	0.5	3.4	6.9	10.6	12.8	11.7	11.1	7.5	3.7	0.7	0.0	0.0	5.3	12.8																		
27-oct-16	0.0	0.6	3.5	7.1	10.8	12.6	12.7	9.1	4.5	2.6	0.9	0.0	0.0	4.9	12.7																		
28-oct-16	0.0	0.1	1.1	2.3	4.7	5.6	5.9	4.3	4.5	2.0	0.5	0.0	0.0	2.4	5.9																		
29-oct-16	0.0	0.5	3.0	7.1	9.4	12.1	13.0	10.9	6.5	3.3	0.9	0.0	0.0	5.1	13.0																		
30-oct-16	0.0	0.6	3.6	7.4	10.8	13.1	13.0	11.0	6.5	2.3	0.4	0.0	0.0	5.3	13.1																		
31-oct-16	0.0	0.5	3.4	7.2	10.8	10.7	12.5	11.3	7.7	3.0	0.4	0.0	0.0	5.2	12.5																		
Media	0.0	0.4	2.5	5.3	7.5	9.2	8.8	7.5	4.9	2.5	0.5	0.0	0.0	3.8																			
Máxima	0.0	0.6	3.6	7.4	10.8	13.1	14.0	11.8	8.1	4.0	1.2	0.0	0.0		14.0																		

VARIABLE: RADIACIÓN UV

VARIABLE: RADIACIÓN UV															
Ubicación	IBARRA				Estación:	Ibarra				ELEVACIÓN	2221 msnm				
Año	2016				Marca:	DAVIS				LATITUD	0° 21'01"N				
Mes	NOVIEMBRE				Modelo:	VANTAGE PRO2				LONGITUD	78°06'24"W				
	6:05 -7:00	7:05 -8:00	8:05 -9:00	9:05 -10:00	10:05 -11:00	11:05 -12:00	12:05 -13:00	13:05 -14:00	14:05 -15:00	15:05 -16:00	16:05 -17:00	17:05 -18:00	18:05 -19:00	Media	Máxima
1-nov-16	0.0	0.5	3.4	7.3	10.0	9.9	13.0	11.2	5.1	1.6	0.3	0.0	0.0	4.8	13.0
2-nov-16	0.0	0.5	2.6	6.3	7.2	7.9	9.2	9.2	7.4	3.0	0.5	0.0	0.0	4.1	9.2
3-nov-16	0.0	0.1	2.6	2.2	4.1	6.6	7.2	5.2	4.7	3.7	0.9	0.0	0.0	2.9	7.2
4-nov-16	0.0	0.1	1.4	3.3	3.6	5.3	7.7	5.2	4.3	2.9	0.7	0.0	0.0	2.6	7.7
5-nov-16	0.0	0.5	2.8	6.7	10.9	12.8	11.3	10.7	5.7	2.9	0.9	0.0	0.0	5.0	12.8
6-nov-16	0.0	0.3	2.7	5.1	6.1	6.8	8.6	9.1	4.8	1.1	0.2	0.0	0.0	3.4	9.1
7-nov-16	0.0	0.2	1.8	4.6	6.6	10.2	9.1	9.4	5.6	3.8	1.3	0.0	0.0	4.0	10.2
8-nov-16	0.0	0.0	1.6	5.2	9.7	11.0	10.6	8.4	5.8	3.1	0.7	0.0	0.0	4.3	11.0
9-nov-16	0.0	0.6	2.9	4.6	4.9	6.6	7.6	6.4	7.4	3.7	1.0	0.0	0.0	3.5	7.6
10-nov-16	0.0	0.6	1.7	3.8	3.8	4.4	4.9	7.1	7.8	3.8	1.0	0.0	0.0	3.0	7.8
11-nov-16	0.0	0.5	3.4	3.7	3.4	6.3	7.0	5.7	3.8	0.7	0.0	0.0	0.0	2.7	7.0
12-nov-16	0.0	0.3	2.2	3.3	6.4	6.1	9.5	5.3	5.7	1.8	0.1	0.0	0.0	3.1	9.5
13-nov-16	0.0	0.1	1.8	3.6	8.0	10.4	10.3	10.3	8.1	4.1	1.1	0.0	0.0	4.5	10.4
14-nov-16	0.0	0.0	0.0	0.1	1.2	2.0	2.9	3.9	2.9	2.2	0.7	0.0	0.0	1.2	3.9
15-nov-16	0.0	0.2	2.1	5.3	10.1	13.5	13.5	10.4	6.5	3.8	1.0	0.0	0.0	5.1	13.5
16-nov-16	0.0	0.6	3.5	7.2	10.9	13.1	13.2	11.1	7.4	3.8	1.1	0.0	0.0	5.5	13.2
17-nov-16	0.0	0.7	3.4	7.1	10.8	13.0	13.2	11.0	7.4	3.6	1.0	0.0	0.0	5.5	13.2
18-nov-16	0.0	0.1	1.8	3.3	5.3	6.1	4.9	3.2	5.8	3.4	0.5	0.0	0.0	2.6	6.1
19-nov-16	0.0	0.4	1.6	3.4	5.1	8.0	6.3	7.7	6.8	1.9	0.4	0.0	0.0	3.2	8.0
20-nov-16	0.0	0.5	3.0	5.8	9.8	12.0	12.2	10.4	7.0	3.6	1.0	0.0	0.0	5.0	12.2
21-nov-16	0.0	0.6	3.2	6.6	9.9	12.0	12.1	10.1	6.8	3.4	0.9	0.0	0.0	5.1	12.1
22-nov-16	0.0	0.6	3.2	6.6	9.8	11.8	12.0	10.3	6.7	3.4	0.9	0.0	0.0	5.0	12.0
23-nov-16	0.0	0.6	3.1	6.4	5.9	6.6	9.3	9.5	6.8	3.4	0.7	0.0	0.0	4.0	9.5
24-nov-16	0.0	0.0	2.3	5.2	5.0	9.2	13.9	5.2	4.5	3.7	0.8	0.0	0.0	3.8	13.9
25-nov-16	0.0	0.0	0.9	4.5	3.8	5.9	7.1	7.1	5.1	1.3	0.4	0.0	0.0	2.8	7.1
26-nov-16	0.0	0.0	1.6	5.1	7.9	9.3	7.8	9.1	7.8	2.7	0.0	0.0	0.0	3.9	9.3
27-nov-16	0.0	0.3	3.3	7.2	8.8	11.9	12.3	10.8	5.1	0.3	0.0	0.0	0.0	4.6	12.3
28-nov-16	0.0	0.6	3.3	6.4	7.5	10.1	7.0	6.0	7.3	4.0	1.2	0.0	0.0	4.1	10.1
29-nov-16	0.0	0.0	0.3	0.7	3.7	11.2	12.3	10.0	3.4	1.9	0.0	0.0	0.0	3.3	12.3
30-nov-16	0.0	0.3	1.3	3.7	8.2	11.0	6.3	6.7	5.1	2.2	0.1	0.0	0.0	3.5	11.0
Media	0.0	0.3	2.3	4.8	6.9	9.0	9.4	8.2	5.9	2.8	0.6	0.0	0.0	3.9	
Máxima	0.0	0.7	3.5	7.3	10.9	13.5	13.9	11.2	8.1	4.1	1.3	0.0	0.0		13.9

VARIABLE: RADIACIÓN UV

VARIABLE: RADIACIÓN UV															
Ubicación	IBARRA					Estación:	Ibarra					ELEVACIÓN	2221 msnm		
Año	2016					Marca:	DAVIS					LATITUD	0° 21'01"N		
Mes	DICIEMBRE					Modelo:	VANTAGE PRO2					LONGITUD	78°06'24"W		
	6:05 -7:00	7:05 -8:00	8:05 -9:00	9:05 -10:00	10:05 -11:00	11:05-12:00	12:05-13:00	13:05-14:00	14:05-15:00	15:05-16:00	16:05-17:00	17:05-18:00	18:05-19:00	Media	Máxima
1-dic-16	0.0	0.2	1.3	3.8	4.5	7.8	6.6	6.1	3.2	1.8	0.1	0.0	0.0	2.7	7.8
2-dic-16	0.0	0.2	2.3	3.8	4.9	4.0	8.9	8.9	3.0	0.8	0.0	0.0	0.0	2.8	8.9
3-dic-16	0.0	0.4	2.3	4.6	6.7	5.8	3.4	3.4	1.6	0.7	0.0	0.0	0.0	2.2	6.7
4-dic-16	0.0	0.1	2.2	5.9	7.9	8.2	8.5	5.7	4.2	2.4	0.4	0.0	0.0	3.5	8.5
5-dic-16	0.0	0.4	2.6	4.7	4.9	5.8	9.5	7.1	6.0	2.6	0.4	0.0	0.0	3.4	9.5
6-dic-16	0.0	0.3	2.7	6.2	5.9	6.0	5.8	6.1	5.1	2.8	0.6	0.0	0.0	3.2	6.2
7-dic-16	0.0	0.1	1.2	4.0	5.8	4.7	5.1	6.1	7.1	3.8	1.1	0.0	0.0	3.0	7.1
8-dic-16	0.0	0.1	1.9	5.1	9.9	8.4	12.7	10.6	5.5	2.1	0.2	0.0	0.0	4.3	12.7
9-dic-16	0.0	0.2	1.1	5.6	10.0	12.6	12.7	11.2	7.7	3.2	1.2	0.0	0.0	5.0	12.7
10-dic-16	0.0	0.0	1.4	2.9	5.6	10.2	11.7	10.4	7.3	3.5	0.9	0.0	0.0	4.1	11.7
11-dic-16	0.0	0.4	2.7	5.9	9.1	10.1	11.8	10.0	5.4	3.0	0.8	0.0	0.0	4.5	11.8
12-dic-16	0.0	0.1	1.4	2.3	3.2	3.3	2.6	2.8	2.9	1.5	0.2	0.0	0.0	1.6	3.3
13-dic-16	0.0	0.2	1.4	4.7	7.4	9.7	9.7	9.3	4.0	3.3	0.9	0.0	0.0	3.9	9.7
14-dic-16	0.0	0.3	2.7	5.8	8.4	11.1	11.4	10.3	7.1	3.5	0.5	0.0	0.0	4.7	11.4
15-dic-16	0.0	0.2	1.9	5.3	4.9	11.8	10.9	9.3	6.1	4.1	1.2	0.0	0.0	4.3	11.8
16-dic-16	0.0	0.0	0.5	1.7	3.0	3.9	4.4	3.3	1.0	0.0	0.0	0.0	0.0	1.4	4.4
17-dic-16	0.0	0.0	0.8	2.5	4.1	11.5	12.3	10.3	7.8	2.5	0.3	0.0	0.0	4.0	12.3
18-dic-16	0.0	0.3	2.7	6.2	8.9	11.9	12.8	11.2	4.7	3.8	0.9	0.0	0.0	4.9	12.8
19-dic-16	0.0	0.0	1.4	3.9	5.7	8.6	6.6	6.6	4.9	3.2	0.3	0.0	0.0	3.2	8.6
20-dic-16	0.0	0.0	1.3	4.3	8.6	10.5	12.8	10.2	7.5	3.2	1.2	0.0	0.0	4.6	12.8
21-dic-16	0.0	0.0	1.2	4.4	9.4	11.0	12.6	9.3	7.7	3.4	0.6	0.0	0.0	4.6	12.6
22-dic-16	0.0	0.3	1.6	4.5	9.3	11.7	13.1	11.2	8.1	3.5	1.1	0.0	0.0	5.0	13.1
23-dic-16	0.0	0.3	2.5	5.8	9.3	12.1	12.7	11.2	6.9	0.0	0.0	0.0	0.0	4.7	12.7
24-dic-16															
25-dic-16															
26-dic-16	0.0	0.2	1.7	5.7	9.1	8.3	11.4	10.4	6.2	3.6	0.7	0.0	0.0	4.4	11.4
27-dic-16	0.0	0.0	0.8	3.6	9.1	12.4	10.8	11.7	8.4	4.6	0.9	0.0	0.0	4.8	12.4
28-dic-16	0.0	0.2	1.0	4.1	7.5	11.2	11.9	10.0	7.9	4.3	1.5	0.0	0.0	4.6	11.9
29-dic-16	0.0	0.3	2.4	5.8	8.8	10.6	8.7	8.4	5.8	3.7	1.1	0.0	0.0	4.3	10.6
30-dic-16	0.0	0.0	1.1	2.9	4.4	4.9	5.9	4.5	3.8	2.7	0.9	0.0	0.0	2.4	5.9
31-dic-16	0.0	0.2	2.1	4.1	7.5	7.0	4.2	5.0	5.3	2.9	1.2	0.0	0.0	3.0	7.5
Media	0.0	0.2	1.7	4.5	7.0	8.8	9.4	8.3	5.6	2.8	0.7	0.0	0.0	3.8	
Máxima	0.0	0.4	2.7	6.2	10.0	12.6	13.1	11.7	8.4	4.6	1.5	0.0	0.0		13.1

ANUARIO

2017

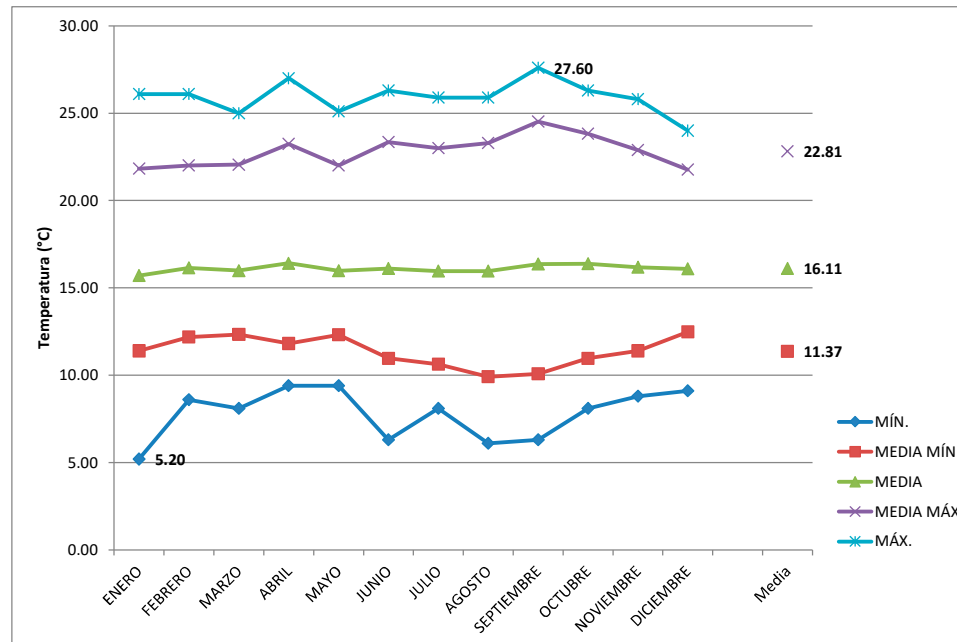
TEMPERATURA

TEMPERATURA

TEMPERATURA

Ubicación	IBARRA	Estación:	Ibarra	Unidad:	°C	ELEVACIÓN	2221 msnm
Año	2017	Marca:	DAVIS			LATITUD	0° 21' 01" N
		Modelo:	VANTAGE PRO2			LONGITUD	78°06'24"W

MES	MÍN.	MEDIA MÍN.	MEDIA	MEDIA MÁX.	MÁX.
ENERO	5.2	11.4	15.7	21.8	26.1
FEBRERO	8.6	12.2	16.1	22.0	26.1
MARZO	8.1	12.3	16.0	22.1	25.0
ABRIL	9.4	11.8	16.4	23.2	27.0
MAYO	9.4	12.3	16.0	22.0	25.1
JUNIO	6.3	11.0	16.1	23.3	26.3
JULIO	8.1	10.6	16.0	23.0	25.9
AGOSTO	6.1	9.9	16.0	23.3	25.9
SEPTIEMBRE	6.3	10.1	16.4	24.5	27.6
OCTUBRE	8.1	11.0	16.4	23.8	26.3
NOVIEMBRE	8.8	11.4	16.2	22.9	25.8
DICIEMBRE	9.1	12.5	16.1	21.8	24.0



Mínima	5.2
Media Mínima	11.4
Media	16.1
Media Máxima	22.8
Máxima	27.6

El 23 de enero del 2017 a las 06H45

El 21 de septiembre del 2017 a las 12H50

TEMPERATURA

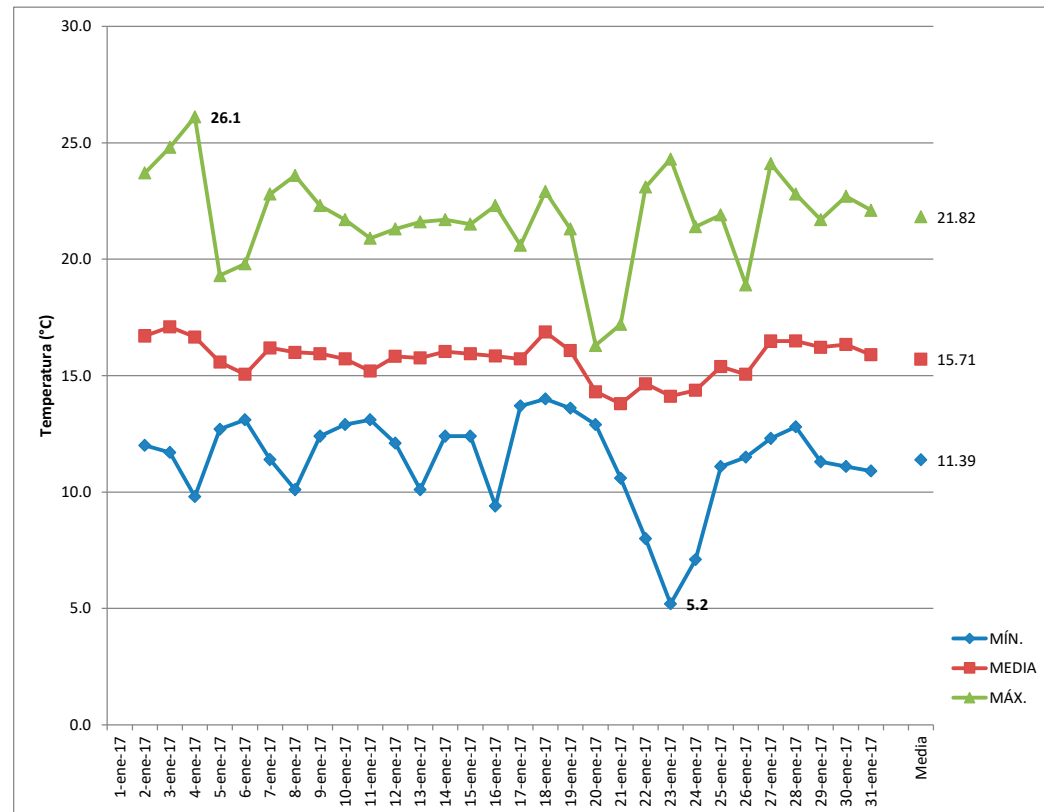
TEMPERATURA

Ubicación IBARRA
 Año 2017
 Mes ENERO

Estación: Ibarra
 Marca: DAVIS
 Modelo: VANTAGE PRO2

ELEVACIÓN 2221 msnm
 LATITUD 0° 21'01"N
 LONGITUD 78°06'24"W

FECHA	MÍN.	MEDIA	MÁX.
1-ene-17			
2-ene-17	12.0	16.7	23.7
3-ene-17	11.7	17.1	24.8
4-ene-17	9.8	16.7	26.1
5-ene-17	12.7	15.6	19.3
6-ene-17	13.1	15.1	19.8
7-ene-17	11.4	16.2	22.8
8-ene-17	10.1	16.0	23.6
9-ene-17	12.4	15.9	22.3
10-ene-17	12.9	15.7	21.7
11-ene-17	13.1	15.2	20.9
12-ene-17	12.1	15.8	21.3
13-ene-17	10.1	15.8	21.6
14-ene-17	12.4	16.0	21.7
15-ene-17	12.4	15.9	21.5
16-ene-17	9.4	15.8	22.3
17-ene-17	13.7	15.7	20.6
18-ene-17	14.0	16.9	22.9
19-ene-17	13.6	16.1	21.3
20-ene-17	12.9	14.3	16.3
21-ene-17	10.6	13.8	17.2
22-ene-17	8.0	14.6	23.1
23-ene-17	5.2	14.1	24.3
24-ene-17	7.1	14.4	21.4
25-ene-17	11.1	15.4	21.9
26-ene-17	11.5	15.1	18.9
27-ene-17	12.3	16.5	24.1
28-ene-17	12.8	16.5	22.8
29-ene-17	11.3	16.2	21.7
30-ene-17	11.1	16.3	22.7
31-ene-17	10.9	15.9	22.1



Mínima	5.2
Media Mínima	11.4
Media	15.7
Media Máxima	21.8
Máxima	26.1

El 23 de enero del 2017 a las 06H45

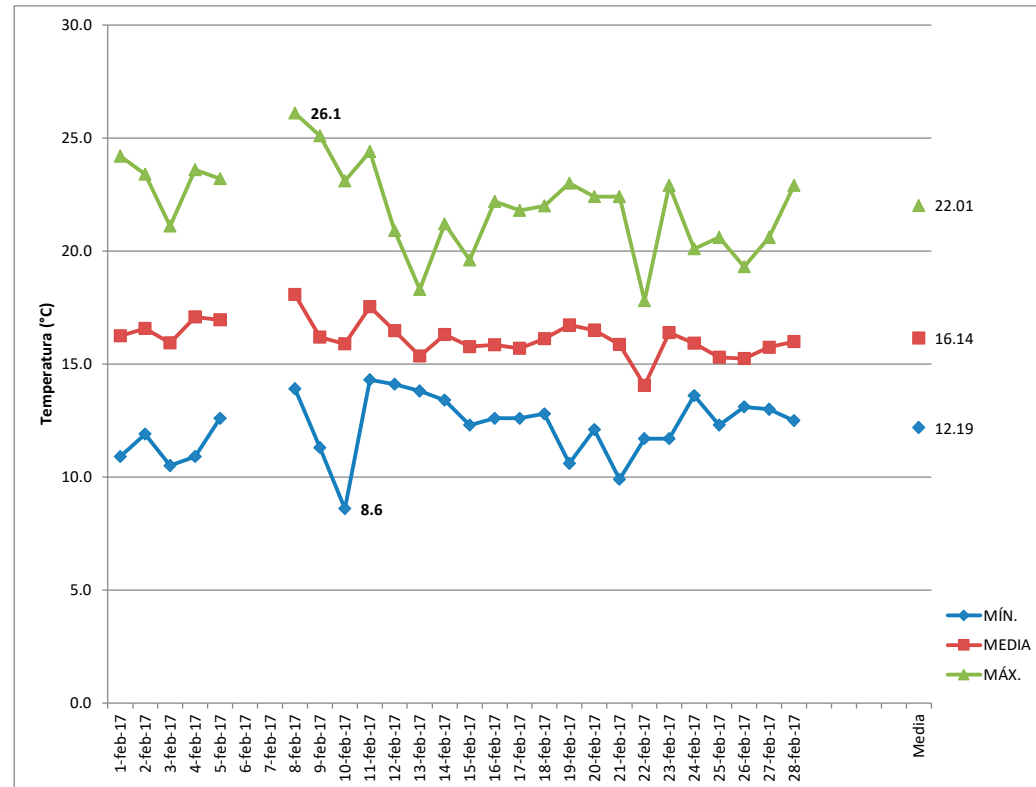
El 4 de enero del 2017 a las 12H40

TEMPERATURA

TEMPERATURA

Ubicación	IBARRA	Estación:	Ibarra	ELEVACIÓN	2221 msnm
Año	2017	Marca:	DAVIS	LATITUD	0° 21' 01"N
Mes	FEBRERO	Modelo:	VANTAGE PRO2	LONGITUD	78°06'24"W

FECHA	MÍN.	MEDIA	MÁX.
1-feb-17	10.9	16.3	24.2
2-feb-17	11.9	16.6	23.4
3-feb-17	10.5	15.9	21.1
4-feb-17	10.9	17.1	23.6
5-feb-17	12.6	17.0	23.2
6-feb-17			
7-feb-17			
8-feb-17	13.9	18.1	26.1
9-feb-17	11.3	16.2	25.1
10-feb-17	8.6	15.9	23.1
11-feb-17	14.3	17.5	24.4
12-feb-17	14.1	16.5	20.9
13-feb-17	13.8	15.4	18.3
14-feb-17	13.4	16.3	21.2
15-feb-17	12.3	15.8	19.6
16-feb-17	12.6	15.8	22.2
17-feb-17	12.6	15.7	21.8
18-feb-17	12.8	16.1	22.0
19-feb-17	10.6	16.7	23.0
20-feb-17	12.1	16.5	22.4
21-feb-17	9.9	15.9	22.4
22-feb-17	11.7	14.0	17.8
23-feb-17	11.7	16.4	22.9
24-feb-17	13.6	15.9	20.1
25-feb-17	12.3	15.3	20.6
26-feb-17	13.1	15.2	19.3
27-feb-17	13.0	15.7	20.6
28-feb-17	12.5	16.0	22.9

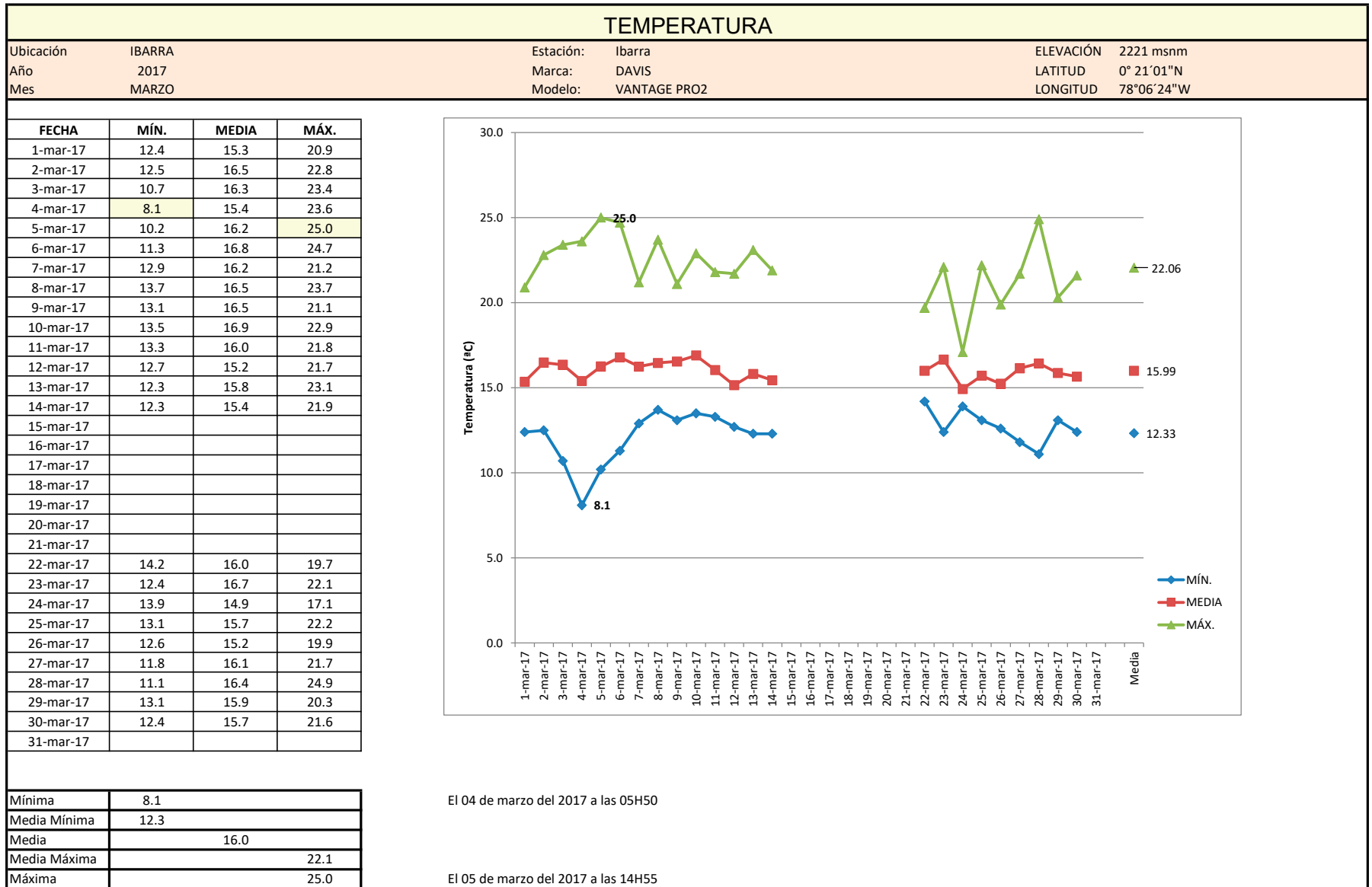


Mínima	8.6
Media Mínima	12.2
Media	16.1
Media Máxima	22.0
Máxima	26.1

El 10 de febrero del 2017 a las 06H50.

El 08 de febrero del 2017 a las 15H10

TEMPERATURA

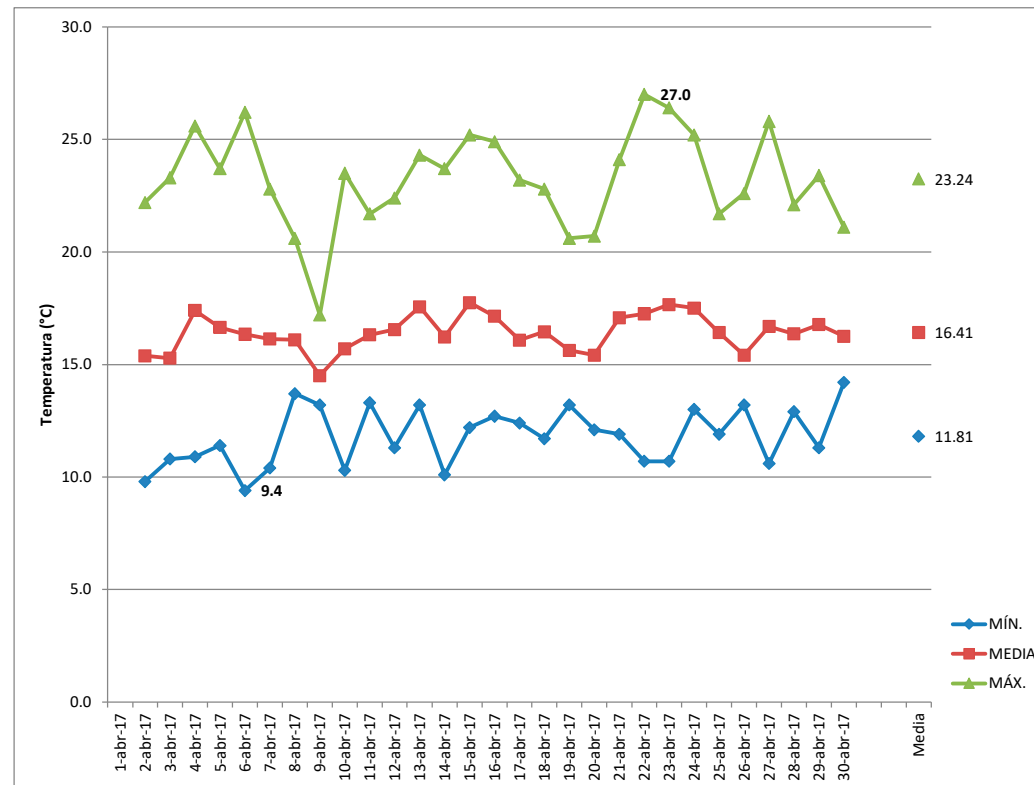


TEMPERATURA

TEMPERATURA

Ubicación	IBARRA	Estación:	Ibarra	ELEVACIÓN	2221 msnm
Año	2017	Marca:	DAVIS	LATITUD	0° 21' 01" N
Mes	ABRIL	Modelo:	VANTAGE PRO2	LONGITUD	78° 06' 24" W

FECHA	MÍN.	MEDIA	MÁX.
1-abr-17			
2-abr-17	9.8	15.4	22.2
3-abr-17	10.8	15.3	23.3
4-abr-17	10.9	17.4	25.6
5-abr-17	11.4	16.6	23.7
6-abr-17	9.4	16.3	26.2
7-abr-17	10.4	16.1	22.8
8-abr-17	13.7	16.1	20.6
9-abr-17	13.2	14.5	17.2
10-abr-17	10.3	15.7	23.5
11-abr-17	13.3	16.3	21.7
12-abr-17	11.3	16.6	22.4
13-abr-17	13.2	17.6	24.3
14-abr-17	10.1	16.2	23.7
15-abr-17	12.2	17.7	25.2
16-abr-17	12.7	17.1	24.9
17-abr-17	12.4	16.1	23.2
18-abr-17	11.7	16.5	22.8
19-abr-17	13.2	15.6	20.6
20-abr-17	12.1	15.4	20.7
21-abr-17	11.9	17.1	24.1
22-abr-17	10.7	17.2	27.0
23-abr-17	10.7	17.7	26.4
24-abr-17	13.0	17.5	25.2
25-abr-17	11.9	16.4	21.7
26-abr-17	13.2	15.4	22.6
27-abr-17	10.6	16.7	25.8
28-abr-17	12.9	16.4	22.1
29-abr-17	11.3	16.8	23.4
30-abr-17	14.2	16.2	21.1

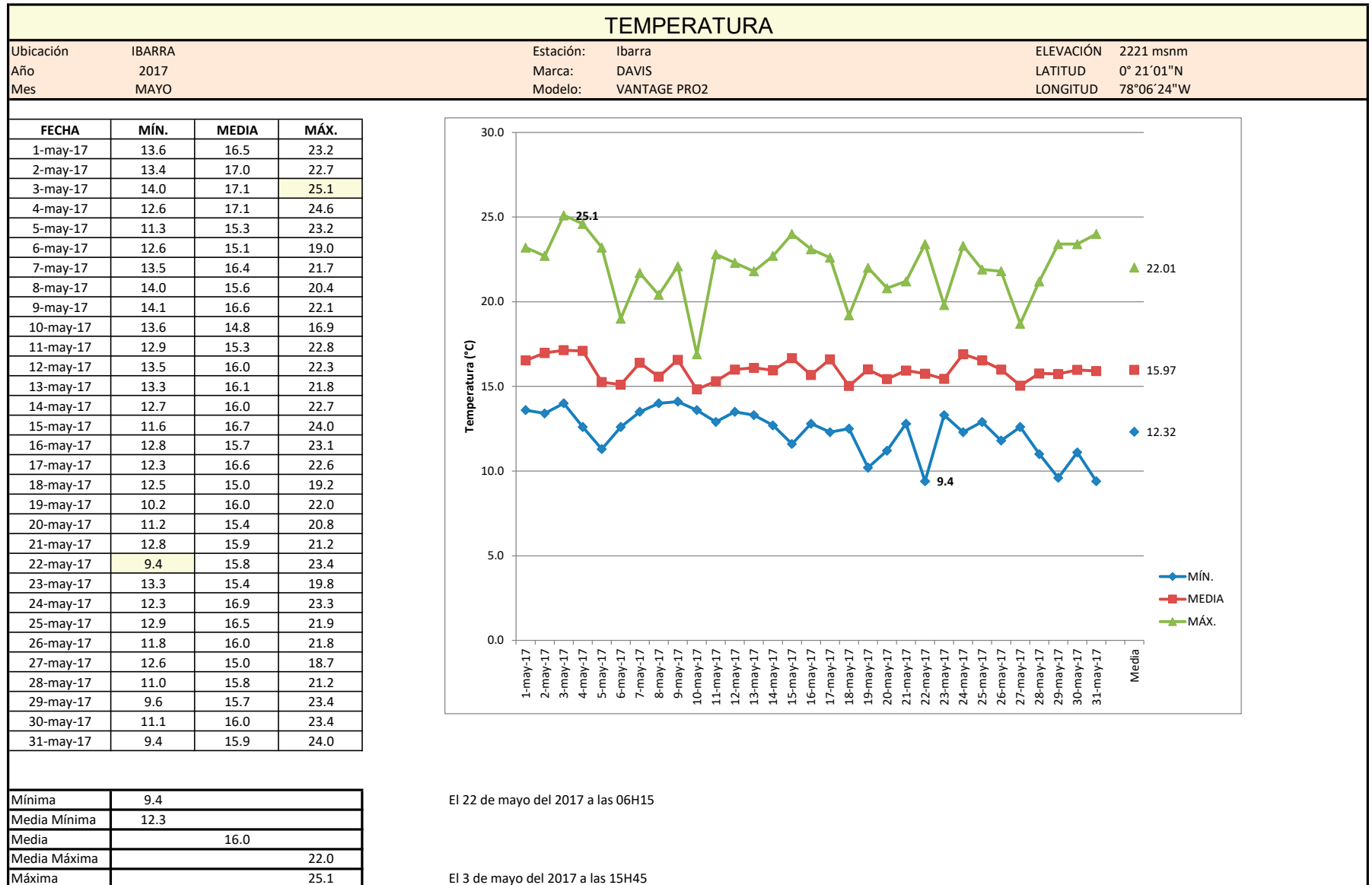


Mínima	9.4
Media Mínima	11.8
Media	16.4
Media Máxima	23.2
Máxima	27.0

El 06 de abril del 2017 a las 05H35

El 22 de abril del 2017 a las 13H10

TEMPERATURA

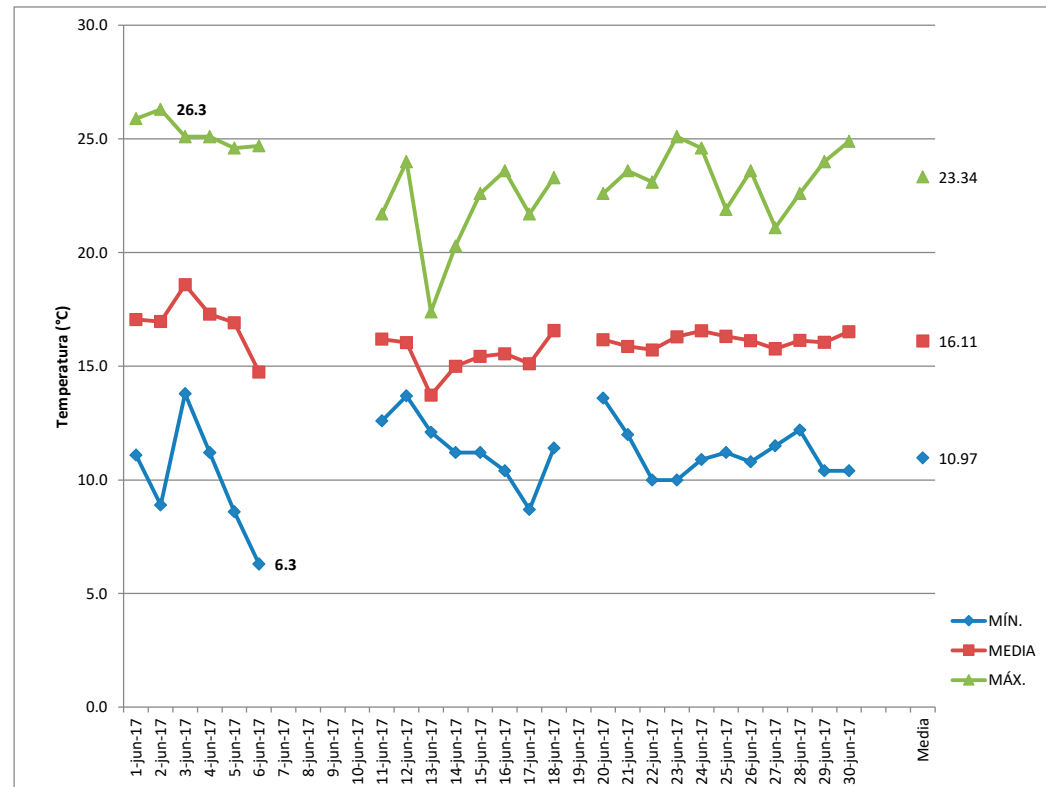


TEMPERATURA

TEMPERATURA

Ubicación	IBARRA	Estación:	Ibarra	ELEVACIÓN	2221 msnm
Año	2017	Marca:	DAVIS	LATITUD	0° 21'01"N
Mes	JUNIO	Modelo:	VANTAGE PRO2	LONGITUD	78°06'24"W

FECHA	MÍN.	MEDIA	MÁX.
1-jun-17	11.1	17.1	25.9
2-jun-17	8.9	17.0	26.3
3-jun-17	13.8	18.6	25.1
4-jun-17	11.2	17.3	25.1
5-jun-17	8.6	16.9	24.6
6-jun-17	6.3	14.7	24.7
7-jun-17			
8-jun-17			
9-jun-17			
10-jun-17			
11-jun-17	12.6	16.2	21.7
12-jun-17	13.7	16.0	24.0
13-jun-17	12.1	13.7	17.4
14-jun-17	11.2	15.0	20.3
15-jun-17	11.2	15.4	22.6
16-jun-17	10.4	15.5	23.6
17-jun-17	8.7	15.1	21.7
18-jun-17	11.4	16.6	23.3
19-jun-17			
20-jun-17	13.6	16.2	22.6
21-jun-17	12.0	15.9	23.6
22-jun-17	10.0	15.7	23.1
23-jun-17	10.0	16.3	25.1
24-jun-17	10.9	16.6	24.6
25-jun-17	11.2	16.3	21.9
26-jun-17	10.8	16.1	23.6
27-jun-17	11.5	15.8	21.1
28-jun-17	12.2	16.1	22.6
29-jun-17	10.4	16.1	24.0
30-jun-17	10.4	16.5	24.9

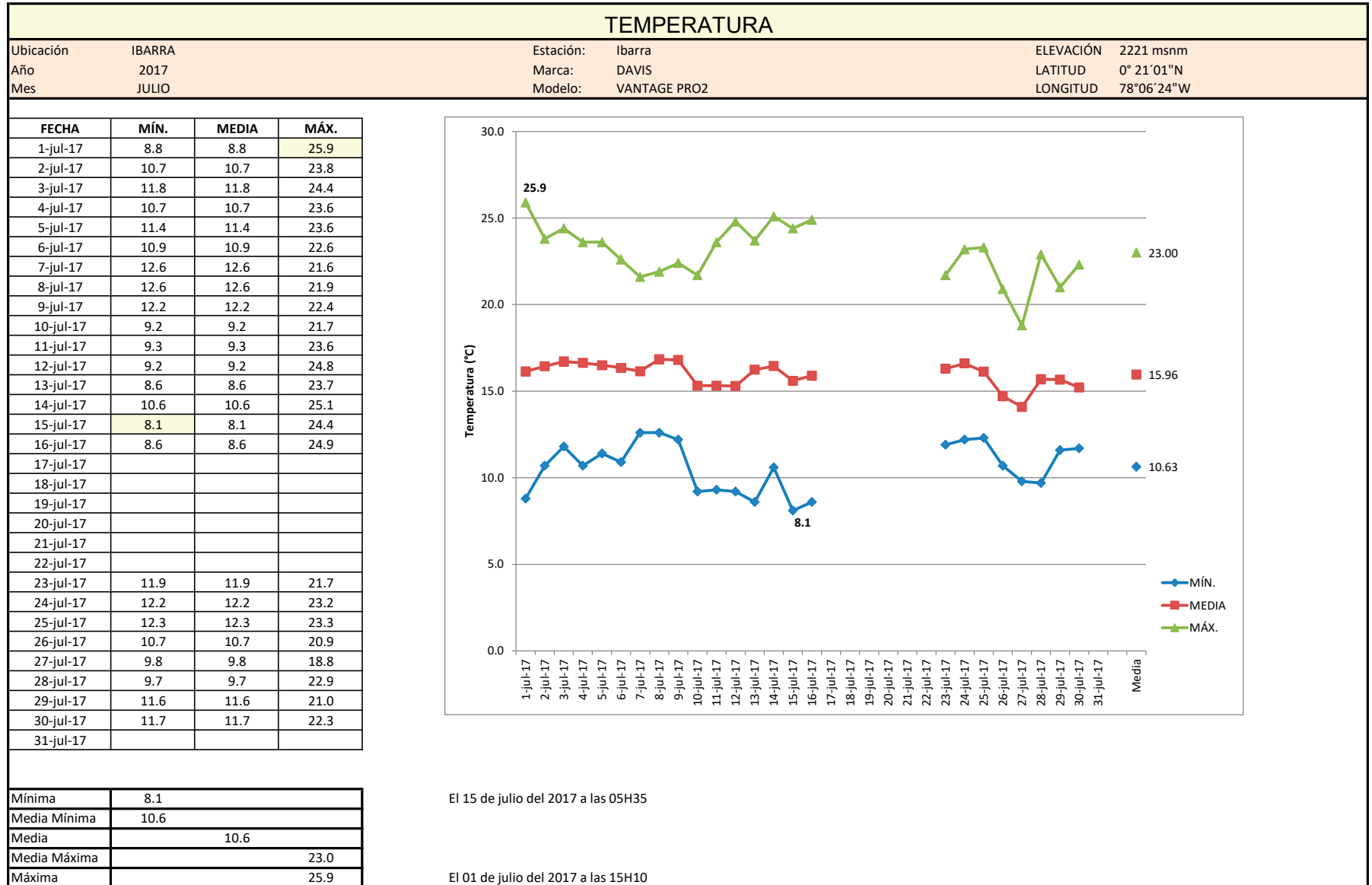


Mínima	6.3
Media Mínima	11.0
Media	16.1
Media Máxima	23.3
Máxima	26.3

El 06 de junio del 2017 a las 06H20

El 02 de junio del 2017 a las 12H50

TEMPERATURA

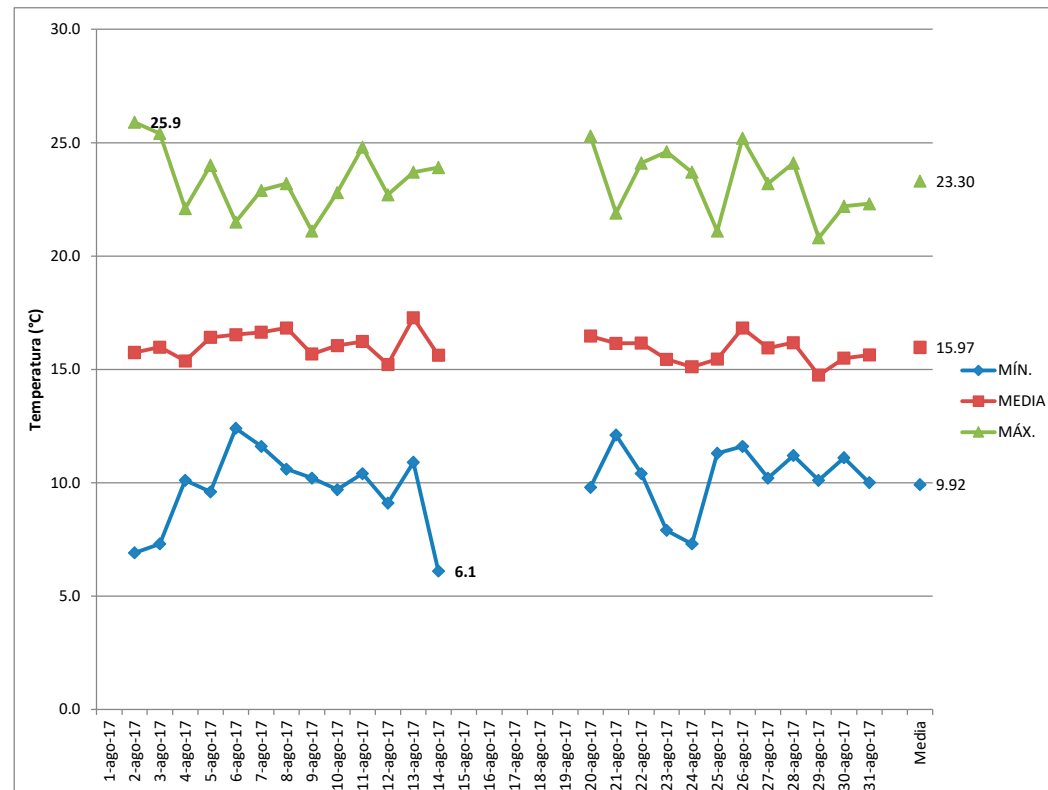


TEMPERATURA

TEMPERATURA

Ubicación	IBARRA	Estación:	Ibarra	ELEVACIÓN	2221 msnm
Año	2017	Marca:	DAVIS	LATITUD	0° 21'01"N
Mes	AGOSTO	Modelo:	VANTAGE PRO2	LONGITUD	78°06'24"W

FECHA	MÍN.	MEDIA	MÁX.
1-ago-17			
2-ago-17	6.9	15.7	25.9
3-ago-17	7.3	16.0	25.4
4-ago-17	10.1	15.4	22.1
5-ago-17	9.6	16.4	24.0
6-ago-17	12.4	16.5	21.5
7-ago-17	11.6	16.6	22.9
8-ago-17	10.6	16.8	23.2
9-ago-17	10.2	15.7	21.1
10-ago-17	9.7	16.1	22.8
11-ago-17	10.4	16.2	24.8
12-ago-17	9.1	15.2	22.7
13-ago-17	10.9	17.3	23.7
14-ago-17	6.1	15.6	23.9
15-ago-17			
16-ago-17			
17-ago-17			
18-ago-17			
19-ago-17			
20-ago-17	9.8	16.5	25.3
21-ago-17	12.1	16.1	21.9
22-ago-17	10.4	16.2	24.1
23-ago-17	7.9	15.4	24.6
24-ago-17	7.3	15.1	23.7
25-ago-17	11.3	15.5	21.1
26-ago-17	11.6	16.8	25.2
27-ago-17	10.2	15.9	23.2
28-ago-17	11.2	16.2	24.1
29-ago-17	10.1	14.7	20.8
30-ago-17	11.1	15.5	22.2
31-ago-17	10.0	15.6	22.3



Mínima	6.1
Media Mínima	9.9
Media	16.0
Media Máxima	23.3
Máxima	25.9

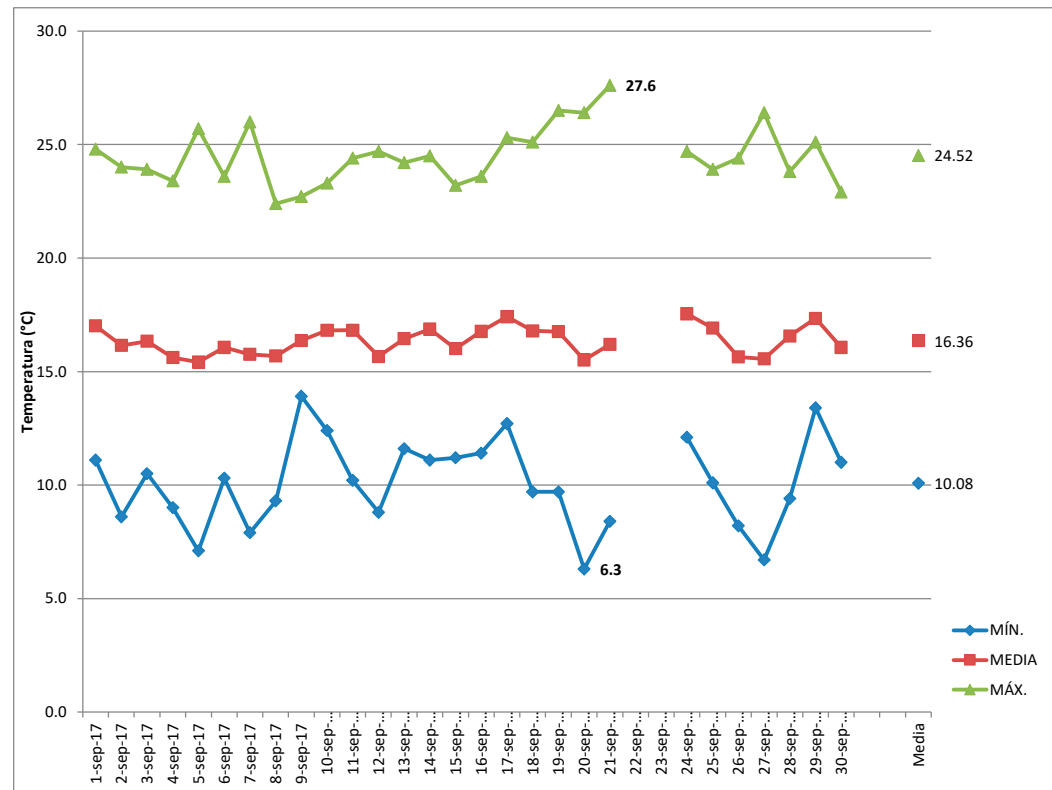
El 14 de agosto del 2017 a las 06H25

El 2 de agosto del 2017 a las 15H30

TEMPERATURA

TEMPERATURA					
Ubicación	IBARRA	Estación:	Ibarra	ELEVACIÓN	2221 msnm
Año	2017	Marca:	DAVIS	LATITUD	0° 21'01"N
Mes	SEPTIEMBRE	Modelo:	VANTAGE PRO2	LONGITUD	78°06'24"W

FECHA	MÍN.	MEDIA	MÁX.
1-sep-17	11.1	17.0	24.8
2-sep-17	8.6	16.2	24.0
3-sep-17	10.5	16.3	23.9
4-sep-17	9.0	15.6	23.4
5-sep-17	7.1	15.4	25.7
6-sep-17	10.3	16.1	23.6
7-sep-17	7.9	15.8	26.0
8-sep-17	9.3	15.7	22.4
9-sep-17	13.9	16.4	22.7
10-sep-17	12.4	16.8	23.3
11-sep-17	10.2	16.8	24.4
12-sep-17	8.8	15.7	24.7
13-sep-17	11.6	16.4	24.2
14-sep-17	11.1	16.9	24.5
15-sep-17	11.2	16.0	23.2
16-sep-17	11.4	16.8	23.6
17-sep-17	12.7	17.4	25.3
18-sep-17	9.7	16.8	25.1
19-sep-17	9.7	16.8	26.5
20-sep-17	6.3	15.5	26.4
21-sep-17	8.4	16.2	27.6
22-sep-17			
23-sep-17			
24-sep-17	12.1	17.5	24.7
25-sep-17	10.1	16.9	23.9
26-sep-17	8.2	15.6	24.4
27-sep-17	6.7	15.6	26.4
28-sep-17	9.4	16.6	23.8
29-sep-17	13.4	17.3	25.1
30-sep-17	11.0	16.1	22.9



Mínima	6.3
Media Mínima	10.1
Media	16.4
Media Máxima	24.5
Máxima	27.6

El 20 de septiembre del 2017 a las 06H25

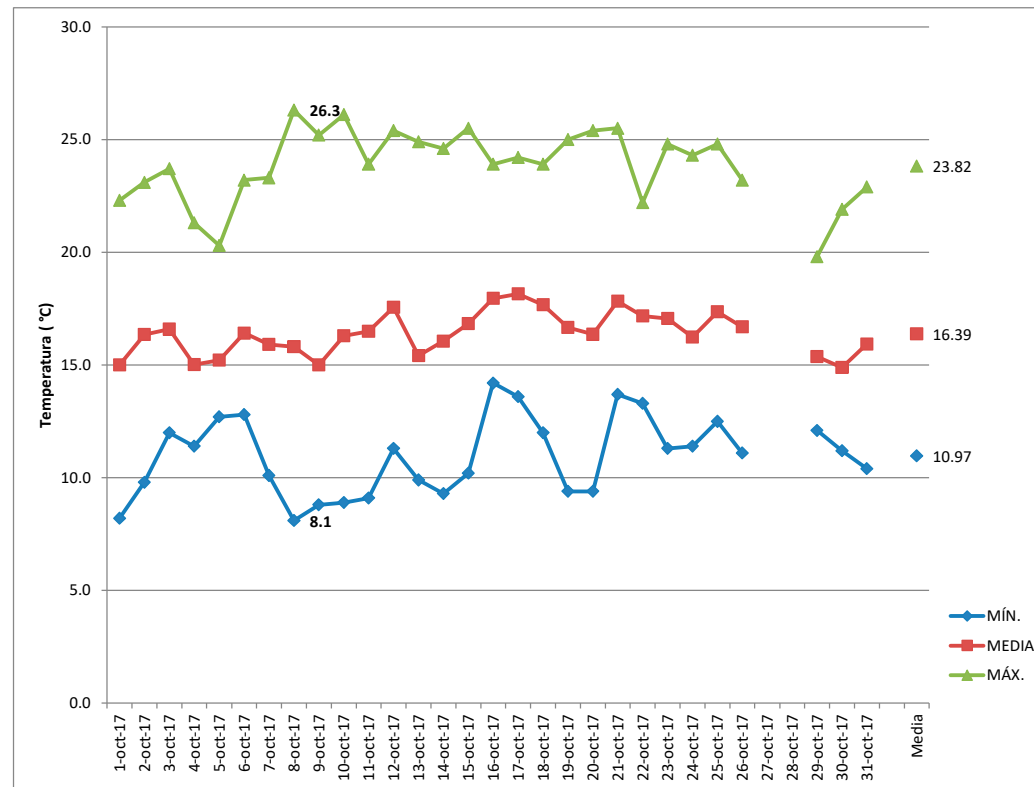
El 21 de septiembre del 2017 a las 12H50

TEMPERATURA

TEMPERATURA

Ubicación	IBARRA	Estación:	Ibarra	ELEVACIÓN	2221 msnm
Año	2018	Marca:	DAVIS	LATITUD	0° 21' 01"N
Mes	OCTUBRE	Modelo:	VANTAGE PRO2	LONGITUD	78° 06' 24"W

FECHA	MÍN.	MEDIA	MÁX.
1-oct-17	8.2	15.0	22.3
2-oct-17	9.8	16.4	23.1
3-oct-17	12.0	16.6	23.7
4-oct-17	11.4	15.0	21.3
5-oct-17	12.7	15.2	20.3
6-oct-17	12.8	16.4	23.2
7-oct-17	10.1	15.9	23.3
8-oct-17	8.1	15.8	26.3
9-oct-17	8.8	15.0	25.2
10-oct-17	8.9	16.3	26.1
11-oct-17	9.1	16.5	23.9
12-oct-17	11.3	17.6	25.4
13-oct-17	9.9	15.4	24.9
14-oct-17	9.3	16.1	24.6
15-oct-17	10.2	16.8	25.5
16-oct-17	14.2	18.0	23.9
17-oct-17	13.6	18.2	24.2
18-oct-17	12.0	17.7	23.9
19-oct-17	9.4	16.7	25.0
20-oct-17	9.4	16.4	25.4
21-oct-17	13.7	17.8	25.5
22-oct-17	13.3	17.2	22.2
23-oct-17	11.3	17.1	24.8
24-oct-17	11.4	16.2	24.3
25-oct-17	12.5	17.4	24.8
26-oct-17	11.1	16.7	23.2
27-oct-17			
28-oct-17			
29-oct-17	12.1	15.4	19.8
30-oct-17	11.2	14.9	21.9
31-oct-17	10.4	15.9	22.9



Mínima	8.1
Media Mínima	11.0
Media	16.4
Media Máxima	23.8
Máxima	26.3

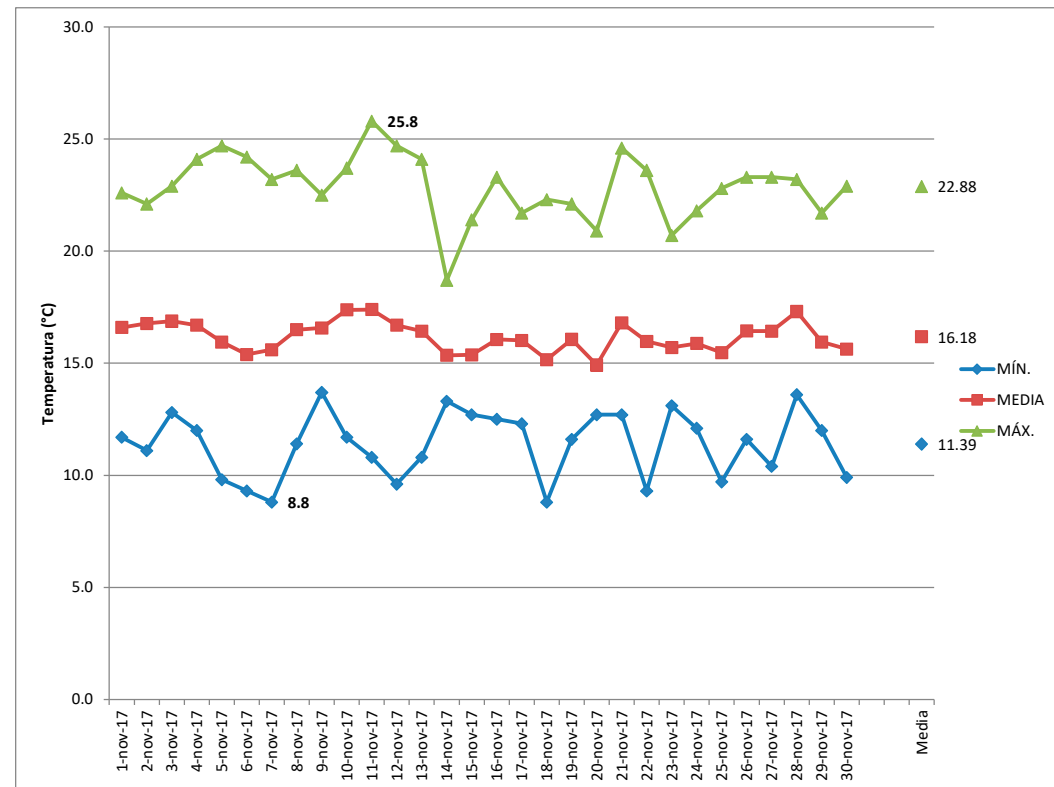
El 08 de octubre del 2017 a las 05H25

El 08 de octubre del 2017 a las 13H15

TEMPERATURA

TEMPERATURA					
Ubicación	IBARRA	Estación:	Ibarra	ELEVACIÓN	2221 msnm
Año	2018	Marca:	DAVIS	LATITUD	0° 21'01"N
Mes	NOVIEMBRE	Modelo:	VANTAGE PRO2	LONGITUD	78°06'24"W

FECHA	MÍN.	MEDIA	MÁX.
1-nov-17	11.7	16.6	22.6
2-nov-17	11.1	16.8	22.1
3-nov-17	12.8	16.9	22.9
4-nov-17	12.0	16.7	24.1
5-nov-17	9.8	15.9	24.7
6-nov-17	9.3	15.4	24.2
7-nov-17	8.8	15.6	23.2
8-nov-17	11.4	16.5	23.6
9-nov-17	13.7	16.6	22.5
10-nov-17	11.7	17.4	23.7
11-nov-17	10.8	17.4	25.8
12-nov-17	9.6	16.7	24.7
13-nov-17	10.8	16.4	24.1
14-nov-17	13.3	15.4	18.7
15-nov-17	12.7	15.4	21.4
16-nov-17	12.5	16.1	23.3
17-nov-17	12.3	16.0	21.7
18-nov-17	8.8	15.2	22.3
19-nov-17	11.6	16.1	22.1
20-nov-17	12.7	14.9	20.9
21-nov-17	12.7	16.8	24.6
22-nov-17	9.3	16.0	23.6
23-nov-17	13.1	15.7	20.7
24-nov-17	12.1	15.9	21.8
25-nov-17	9.7	15.5	22.8
26-nov-17	11.6	16.4	23.3
27-nov-17	10.4	16.4	23.3
28-nov-17	13.6	17.3	23.2
29-nov-17	12.0	15.9	21.7
30-nov-17	9.9	15.6	22.9



Mínima	8.8
Media Mínima	11.4
Media	16.2
Media Máxima	22.9
Máxima	25.8

El 07 de noviembre del 2017 a las 05H35

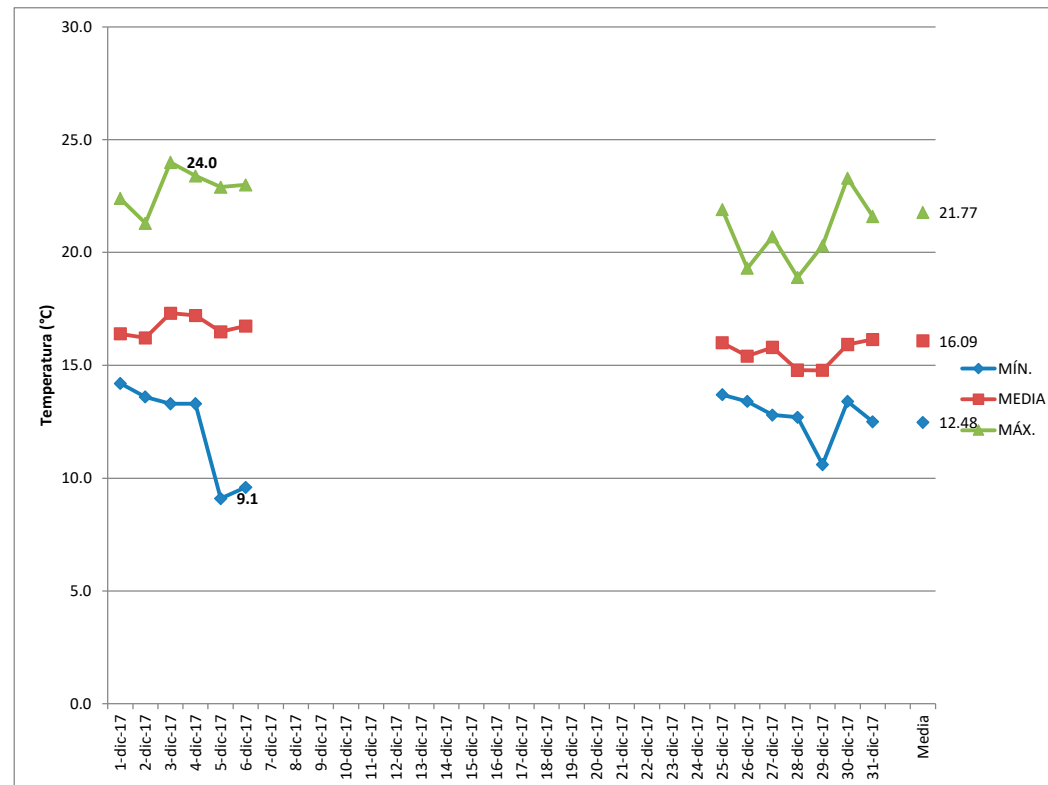
El 11 de noviembre del 2017 a las 12H05

TEMPERATURA

TEMPERATURA

Ubicación	IBARRA	Estación:	Ibarra	ELEVACIÓN	2221 msnm
Año	2017	Marca:	DAVIS	LATITUD	0° 21'01"N
Mes	DICIEMBRE	Modelo:	VANTAGE PRO2	LONGITUD	78°06'24"W

FECHA	MÍN.	MEDIA	MÁX.
1-dic-17	14.2	16.4	22.4
2-dic-17	13.6	16.2	21.3
3-dic-17	13.3	17.3	24.0
4-dic-17	13.3	17.2	23.4
5-dic-17	9.1	16.5	22.9
6-dic-17	9.6	16.7	23.0
7-dic-17			
8-dic-17			
9-dic-17			
10-dic-17			
11-dic-17			
12-dic-17			
13-dic-17			
14-dic-17			
15-dic-17			
16-dic-17			
17-dic-17			
18-dic-17			
19-dic-17			
20-dic-17			
21-dic-17			
22-dic-17			
23-dic-17			
24-dic-17			
25-dic-17	13.7	16.0	21.9
26-dic-17	13.4	15.4	19.3
27-dic-17	12.8	15.8	20.7
28-dic-17	12.7	14.8	18.9
29-dic-17	10.6	14.8	20.3
30-dic-17	13.4	15.9	23.3
31-dic-17	12.5	16.1	21.6



Mínima	9.1
Media Mínima	12.5
Media	16.1
Media Máxima	21.8
Máxima	24.0

El 05 de diciembre del 2017 a las 23H30

El 03 de diciembre del 2017 a las 16h30

ANUARIO

2017

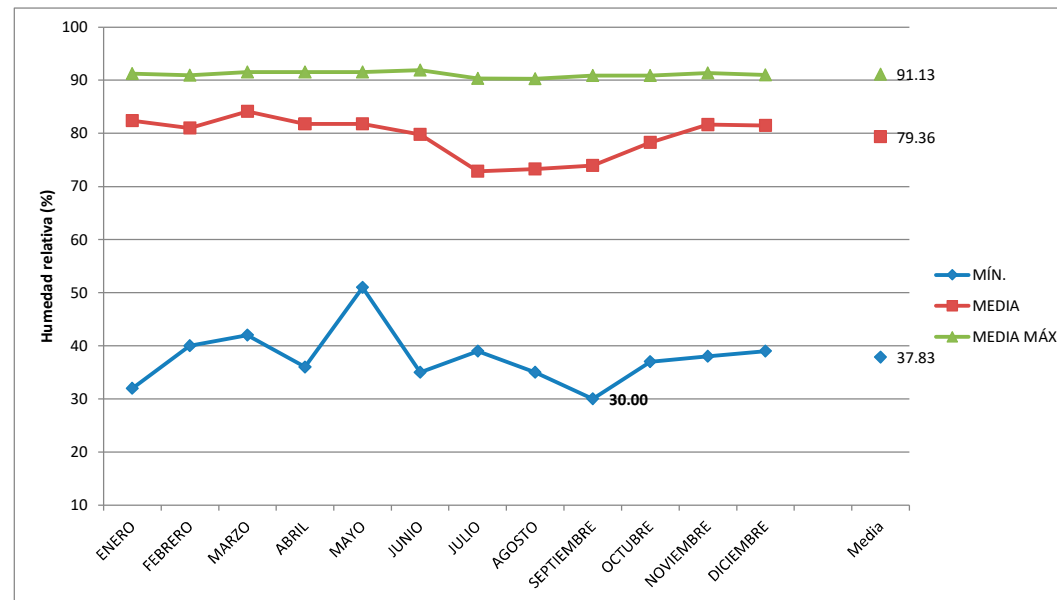
**HUMEDAD
RELATIVA**

HUMEDAD RELATIVA

HUMEDAD RELATIVA

Ubicación	IBARRA	Estación:	Ibarra	Unidad:	%	ELEVACIÓN	2221 msnm
Año	2017	Marca:	DAVIS			LATITUD	0° 21' 01" N
		Modelo:	VANTAGE PRO 2			LONGITUD	78° 06' 24" W

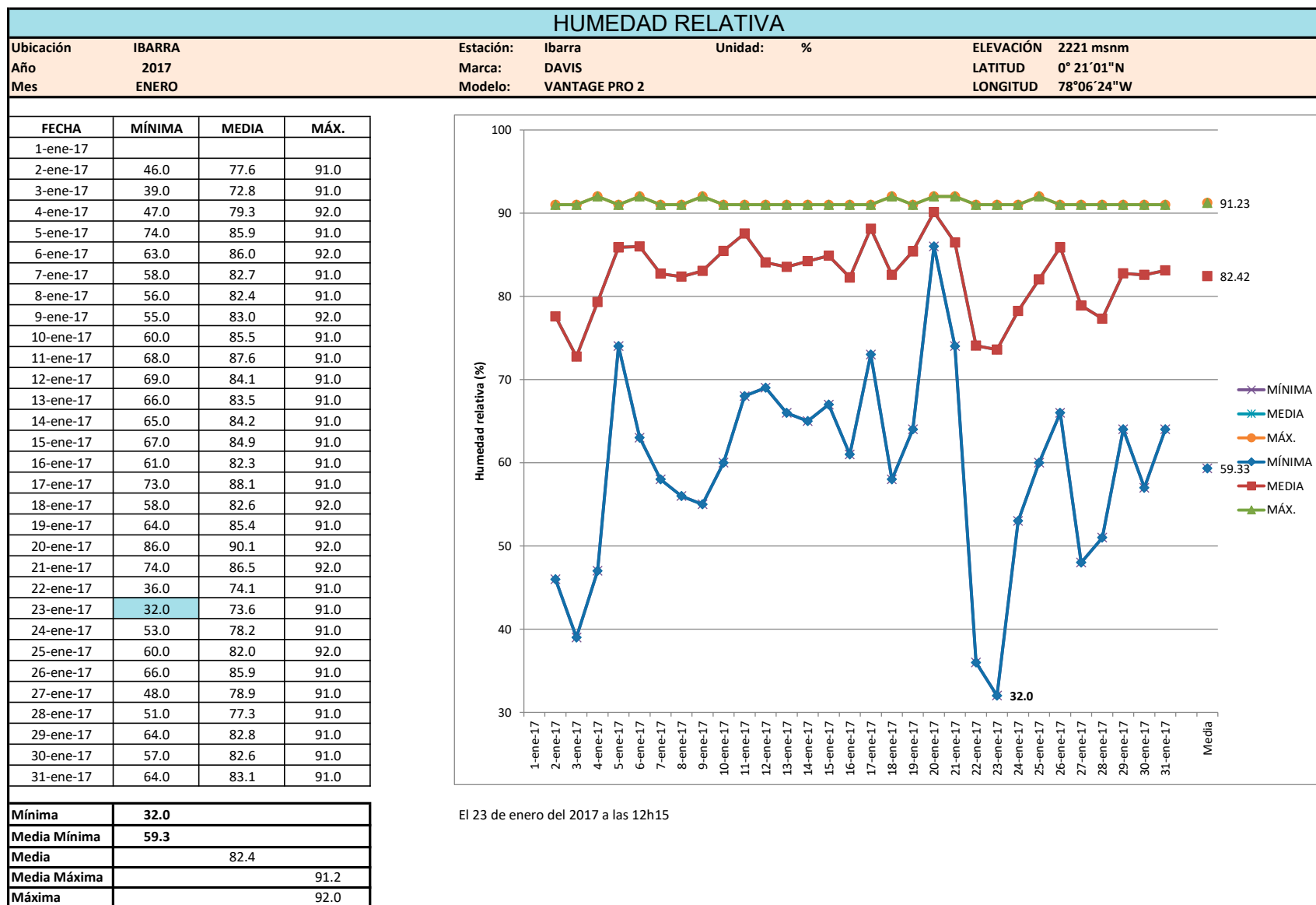
MES	MÍN.	MEDIA	MEDIA MÁX
ENERO	32.0	82.4	91.2
FEBRERO	40.0	81.0	90.9
MARZO	42.0	84.1	91.6
ABRIL	36.0	81.8	91.6
MAYO	51.0	81.8	91.6
JUNIO	35.0	79.8	91.9
JULIO	39.0	72.8	90.4
AGOSTO	35.0	73.3	90.3
SEPTIEMBRE	30.0	73.9	90.9
OCTUBRE	37.0	78.3	90.9
NOVIEMBRE	38.0	81.6	91.4
DICIEMBRE	39.0	81.5	91.0



El 19 de septiembre del 2017 a las 15H25

Mínima	30.0
Media mínima	37.8
Media	79.4
Media máxima	91.1

HUMEDAD RELATIVA

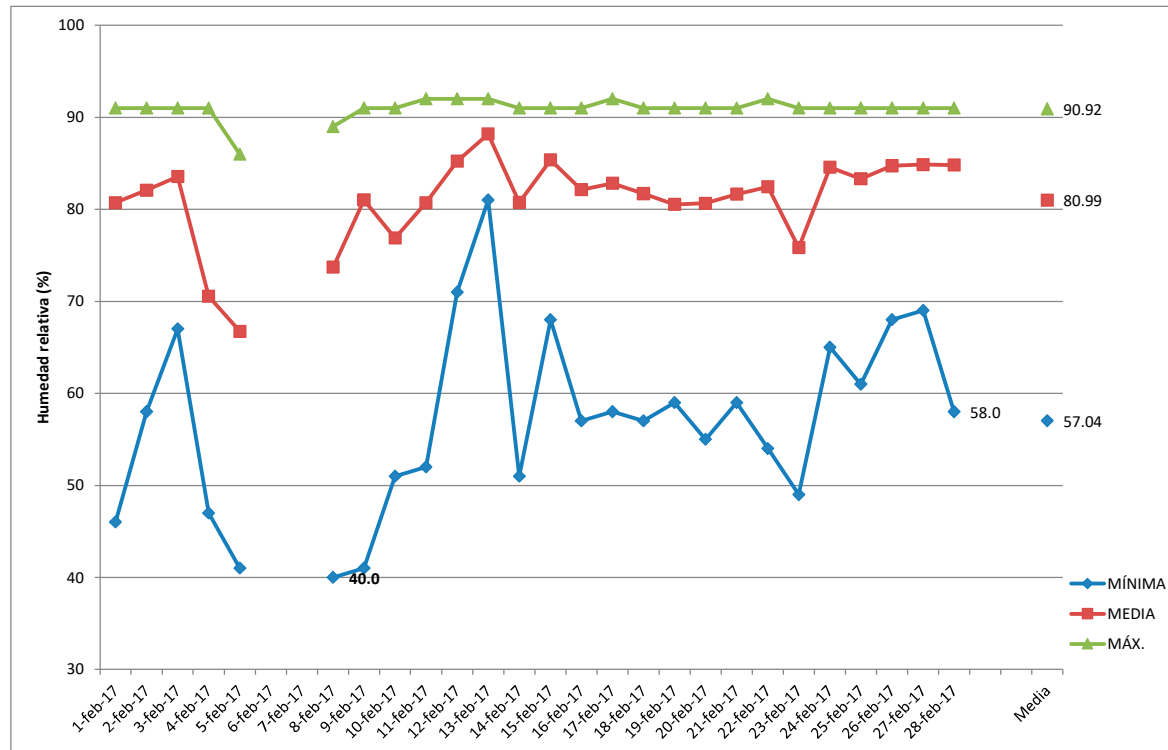


HUMEDAD RELATIVA

HUMEDAD RELATIVA

Ubicación	IBARRA	Estación:	Ibarra	Unidad	%	ELEVACIÓN	2221 msnm
Año	2017	Marca:	DAVIS			LATITUD	0° 21' 01" N
Mes	FEBRERO	Modelo:	VANTAGE PRO 2			LONGITUD	78° 06' 24" W

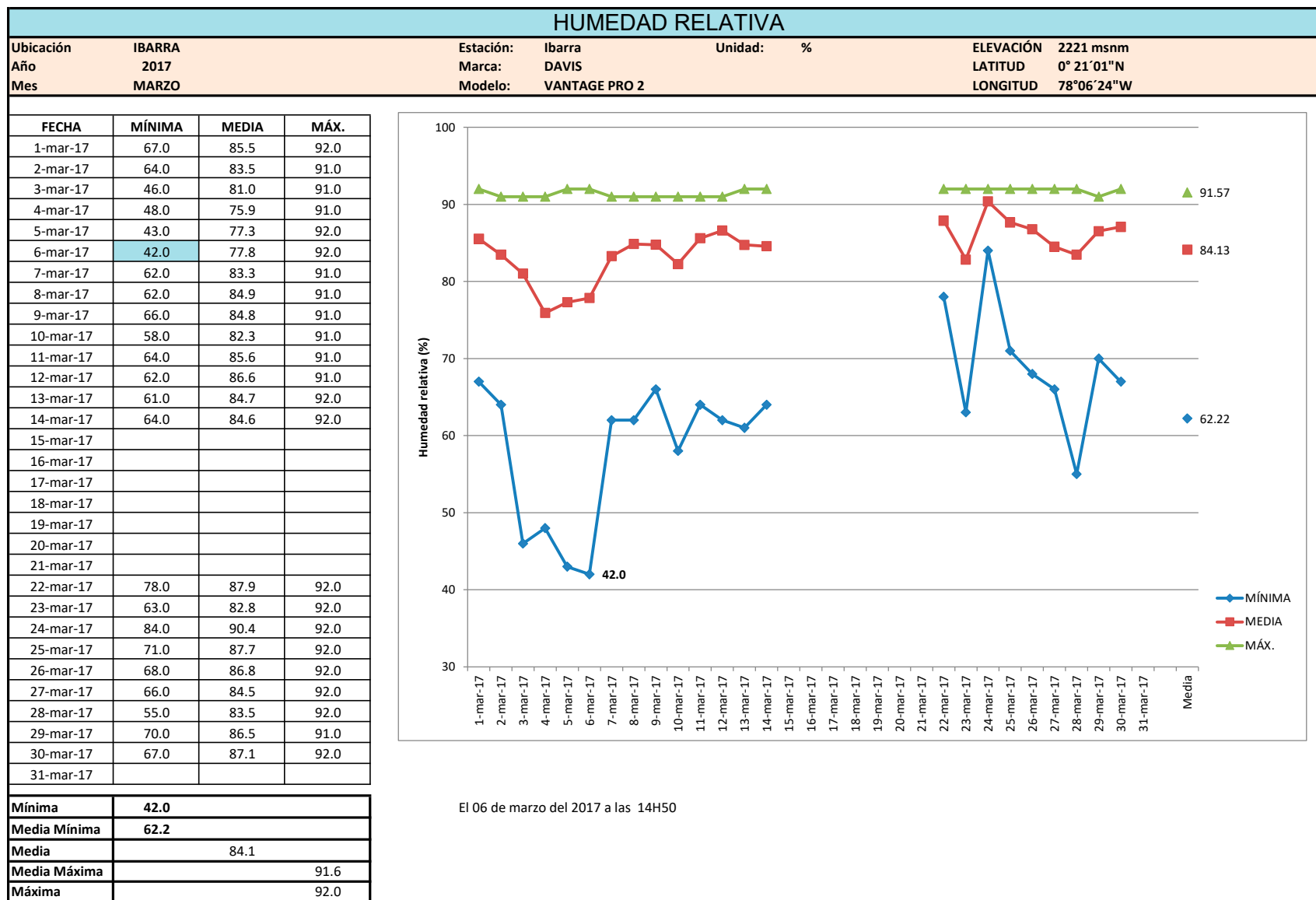
FECHA	MÍNIMA	MEDIA	MÁX.
1-feb-17	46.0	80.7	91.0
2-feb-17	58.0	82.1	91.0
3-feb-17	67.0	83.6	91.0
4-feb-17	47.0	70.6	91.0
5-feb-17	41.0	66.7	86.0
6-feb-17			
7-feb-17			
8-feb-17	40.0	73.7	89.0
9-feb-17	41.0	81.0	91.0
10-feb-17	51.0	76.9	91.0
11-feb-17	52.0	80.7	92.0
12-feb-17	71.0	85.2	92.0
13-feb-17	81.0	88.2	92.0
14-feb-17	51.0	80.8	91.0
15-feb-17	68.0	85.4	91.0
16-feb-17	57.0	82.1	91.0
17-feb-17	58.0	82.8	92.0
18-feb-17	57.0	81.7	91.0
19-feb-17	59.0	80.5	91.0
20-feb-17	55.0	80.6	91.0
21-feb-17	59.0	81.7	91.0
22-feb-17	54.0	82.4	92.0
23-feb-17	49.0	75.8	91.0
24-feb-17	65.0	84.6	91.0
25-feb-17	61.0	83.3	91.0
26-feb-17	68.0	84.7	91.0
27-feb-17	69.0	84.9	91.0
28-feb-17	58.0	84.8	91.0



El 08 de febrero del 2017 a las 15h05

Mínima	40.0
Media Mínima	57.0
Media	81.0
Media Máxima	90.9
Máxima	92.0

HUMEDAD RELATIVA

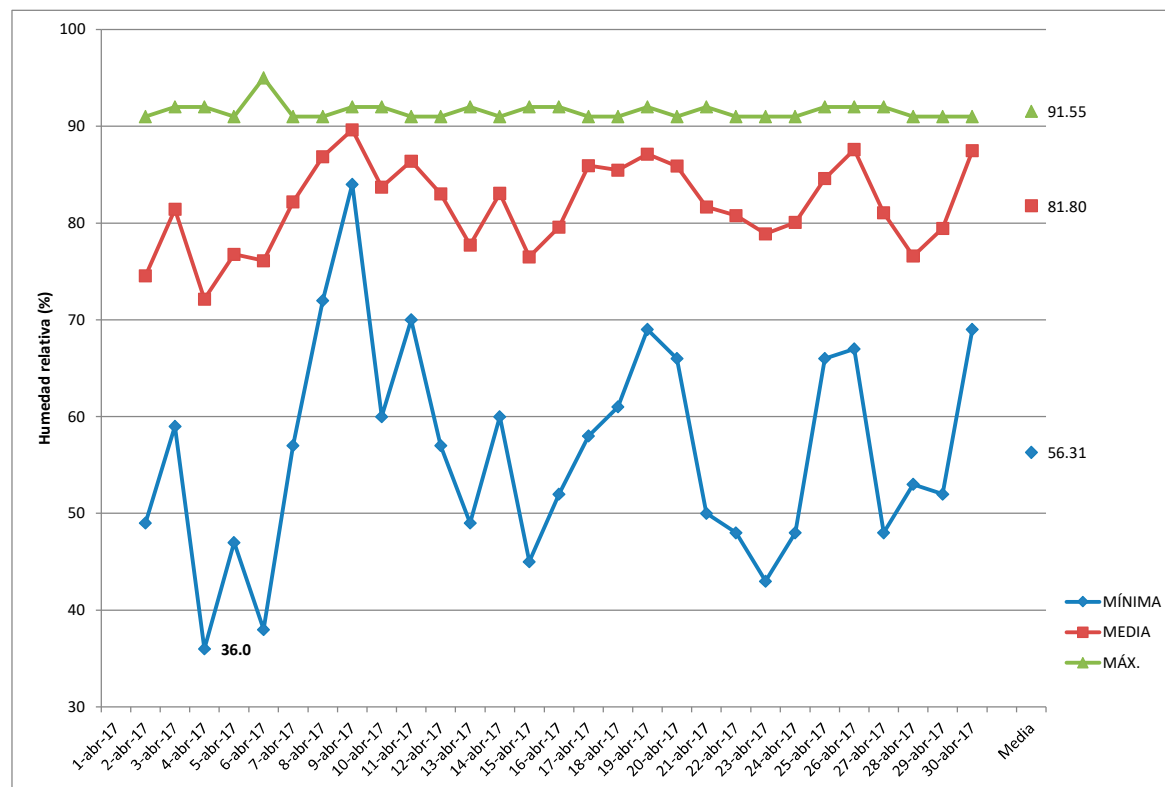


HUMEDAD RELATIVA

HUMEDAD RELATIVA

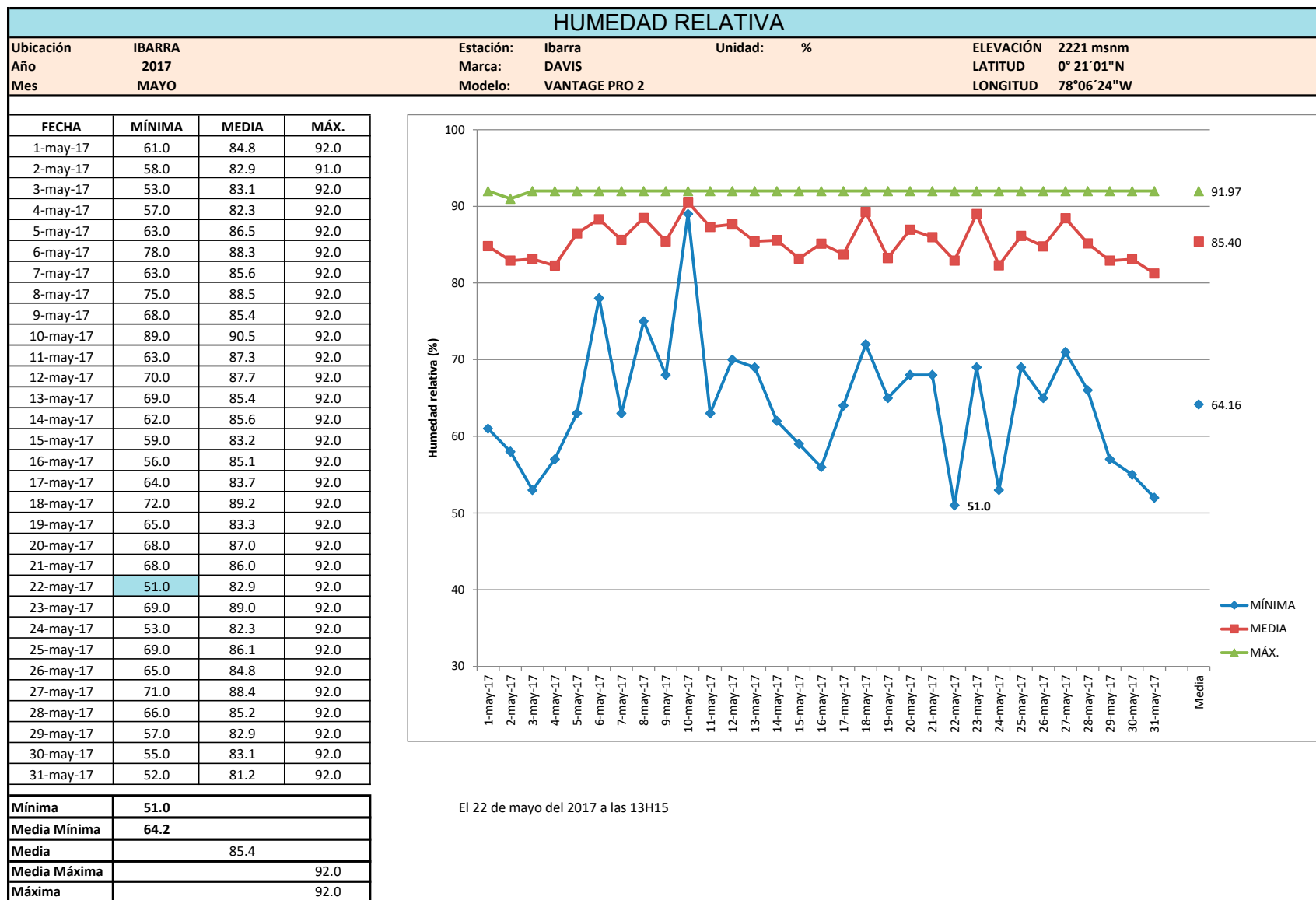
Ubicación	IBARRA	Estación:	Ibarra	Unidad:	%	ELEVACIÓN	2221 msnm
Año	2017	Marca:	DAVIS			LATITUD	0° 21' 01"N
Mes	ABRIL	Modelo:	VANTAGE PRO 2			LONGITUD	78°06'24"W

FECHA	MÍNIMA	MEDIA	MÁX.
1-abr-17			
2-abr-17	49.00	74.5	91.0
3-abr-17	59.00	81.4	92.0
4-abr-17	36.00	72.1	92.0
5-abr-17	47.00	76.8	91.0
6-abr-17	38.00	76.1	95.0
7-abr-17	57.00	82.2	91.0
8-abr-17	72.00	86.9	91.0
9-abr-17	84.00	89.6	92.0
10-abr-17	60.00	83.7	92.0
11-abr-17	70.00	86.4	91.0
12-abr-17	57.00	83.0	91.0
13-abr-17	49.00	77.7	92.0
14-abr-17	60.00	83.1	91.0
15-abr-17	45.00	76.5	92.0
16-abr-17	52.00	79.6	92.0
17-abr-17	58.00	85.9	91.0
18-abr-17	61.00	85.4	91.0
19-abr-17	69.00	87.1	92.0
20-abr-17	66.00	85.9	91.0
21-abr-17	50.00	81.7	92.0
22-abr-17	48.00	80.8	91.0
23-abr-17	43.00	78.9	91.0
24-abr-17	48.00	80.1	91.0
25-abr-17	66.00	84.6	92.0
26-abr-17	67.00	87.6	92.0
27-abr-17	48.00	81.1	92.0
28-abr-17	53.00	76.6	91.0
29-abr-17	52.00	79.4	91.0
30-abr-17	69.00	87.5	91.0



Mínima	36.0
Media Mínima	56.3
Media	81.8
Media Máxima	91.6
Máxima	95.0

HUMEDAD RELATIVA

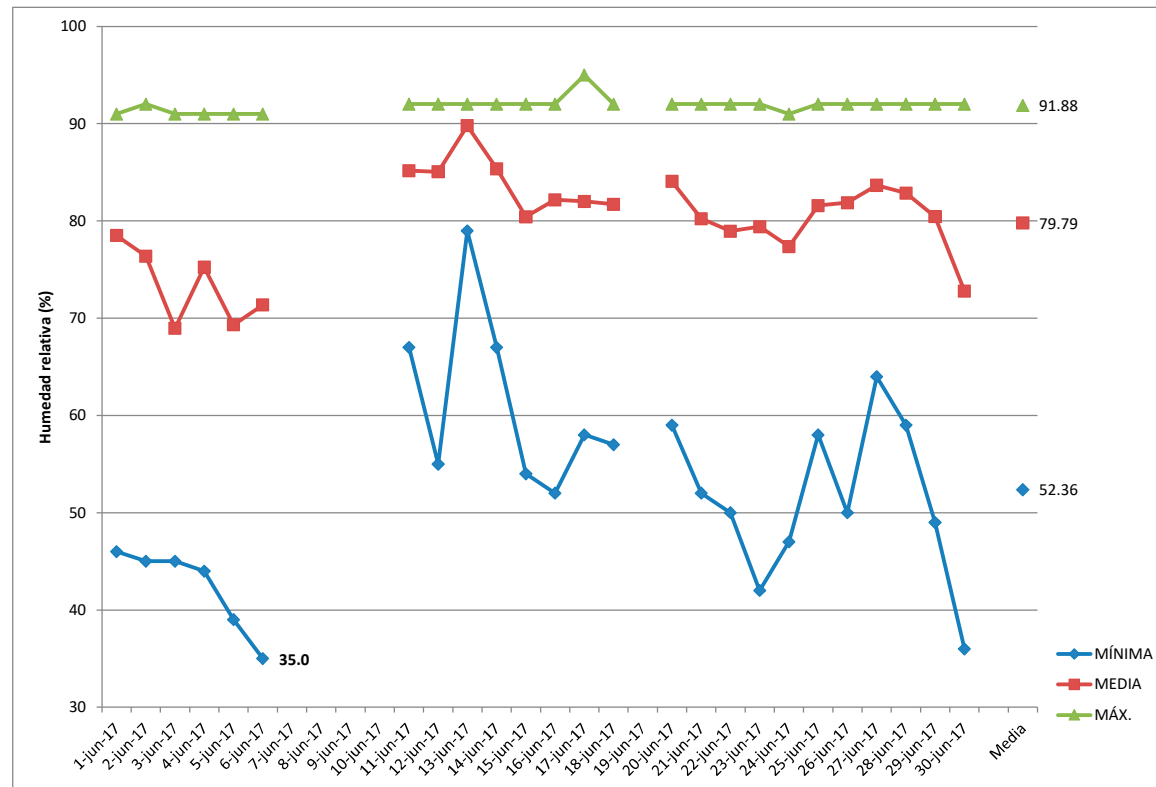


HUMEDAD RELATIVA

HUMEDAD RELATIVA

Ubicación	IBARRA	Estación:	Ibarra	Unidad:	%	ELEVACIÓN	2221 msnm
Año	2017	Marca:	DAVIS			LATITUD	0° 21' 01"N
Mes	JUNIO	Modelo:	VANTAGE PRO 2			LONGITUD	78° 06' 24"W

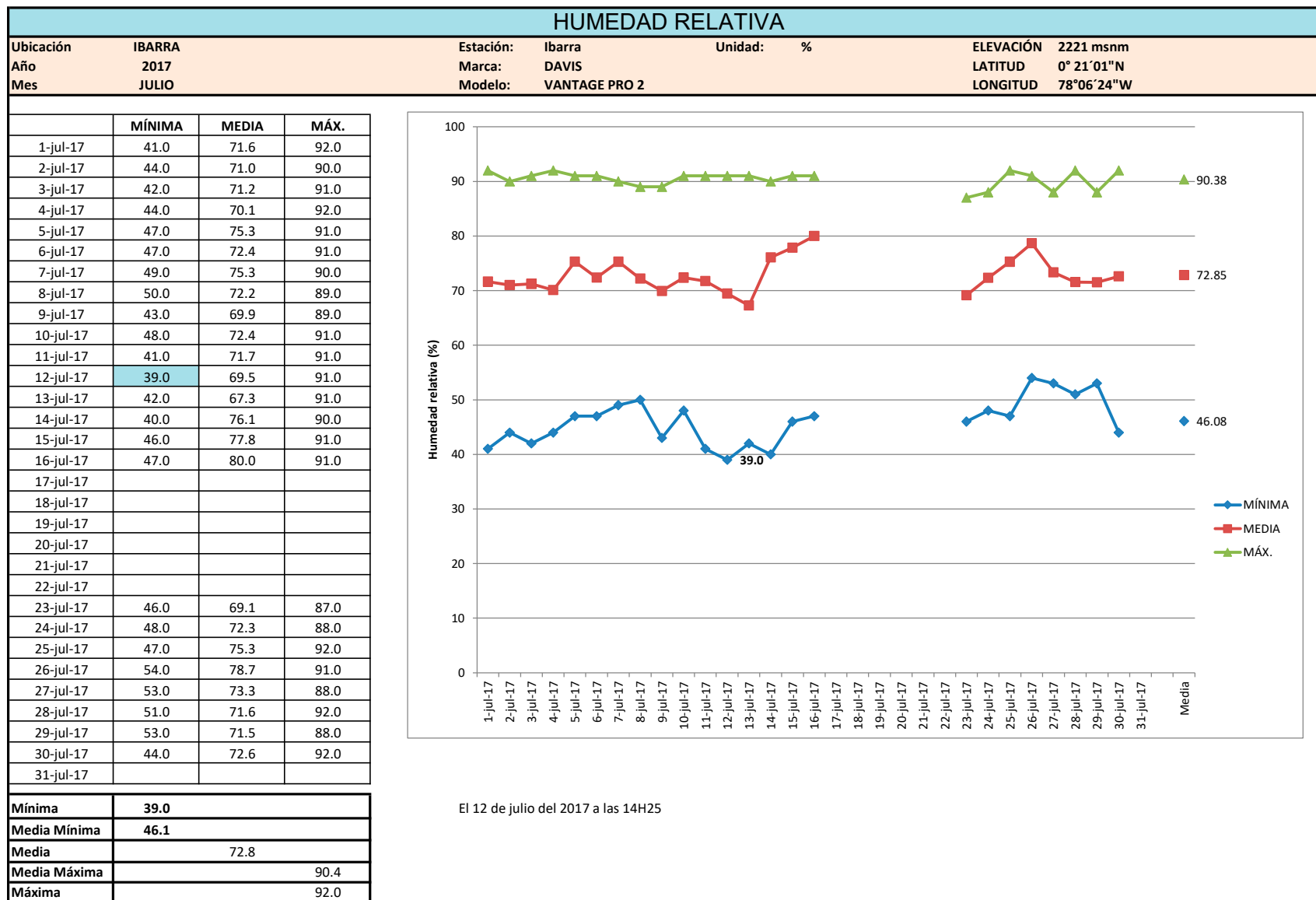
FECHA	MÍNIMA	MEDIA	MÁX.
1-jun-17	46.0	78.5	91.0
2-jun-17	45.0	76.4	92.0
3-jun-17	45.0	69.0	91.0
4-jun-17	44.0	75.2	91.0
5-jun-17	39.0	69.3	91.0
6-jun-17	35.0	71.4	91.0
7-jun-17			
8-jun-17			
9-jun-17			
10-jun-17			
11-jun-17	67.0	85.2	92.0
12-jun-17	55.0	85.1	92.0
13-jun-17	79.0	89.8	92.0
14-jun-17	67.0	85.4	92.0
15-jun-17	54.0	80.4	92.0
16-jun-17	52.0	82.2	92.0
17-jun-17	58.0	82.0	95.0
18-jun-17	57.0	81.7	92.0
19-jun-17			
20-jun-17	59.0	84.1	92.0
21-jun-17	52.0	80.2	92.0
22-jun-17	50.0	79.0	92.0
23-jun-17	42.0	79.4	92.0
24-jun-17	47.0	77.4	91.0
25-jun-17	58.0	81.6	92.0
26-jun-17	50.0	81.9	92.0
27-jun-17	64.0	83.7	92.0
28-jun-17	59.0	82.9	92.0
29-jun-17	49.0	80.4	92.0
30-jun-17	36.0	72.8	92.0



El 06 de junio del 2017 a las 13H25

Mínima	35.0
Media Mínima	52.4
Media	79.8
Media Máxima	91.9
Máxima	95.0

HUMEDAD RELATIVA

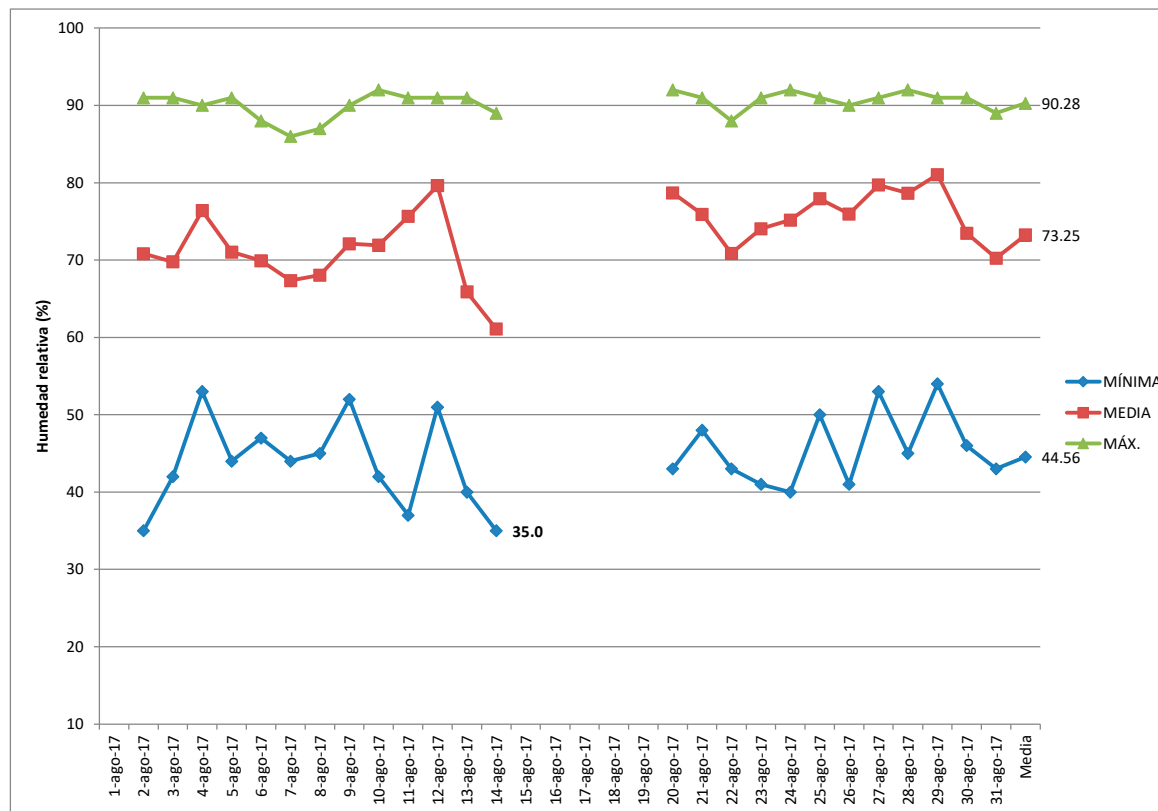


HUMEDAD RELATIVA

HUMEDAD RELATIVA

Ubicación	IBARRA	Estación:	Ibarra	Unidad:	%	ELEVACIÓN	2221 msnm
Año	2017	Marca:	DAVIS			LATITUD	0° 21' 01" N
Mes	AGOSTO	Modelo:	VANTAGE PRO 2			LONGITUD	78° 06' 24" W

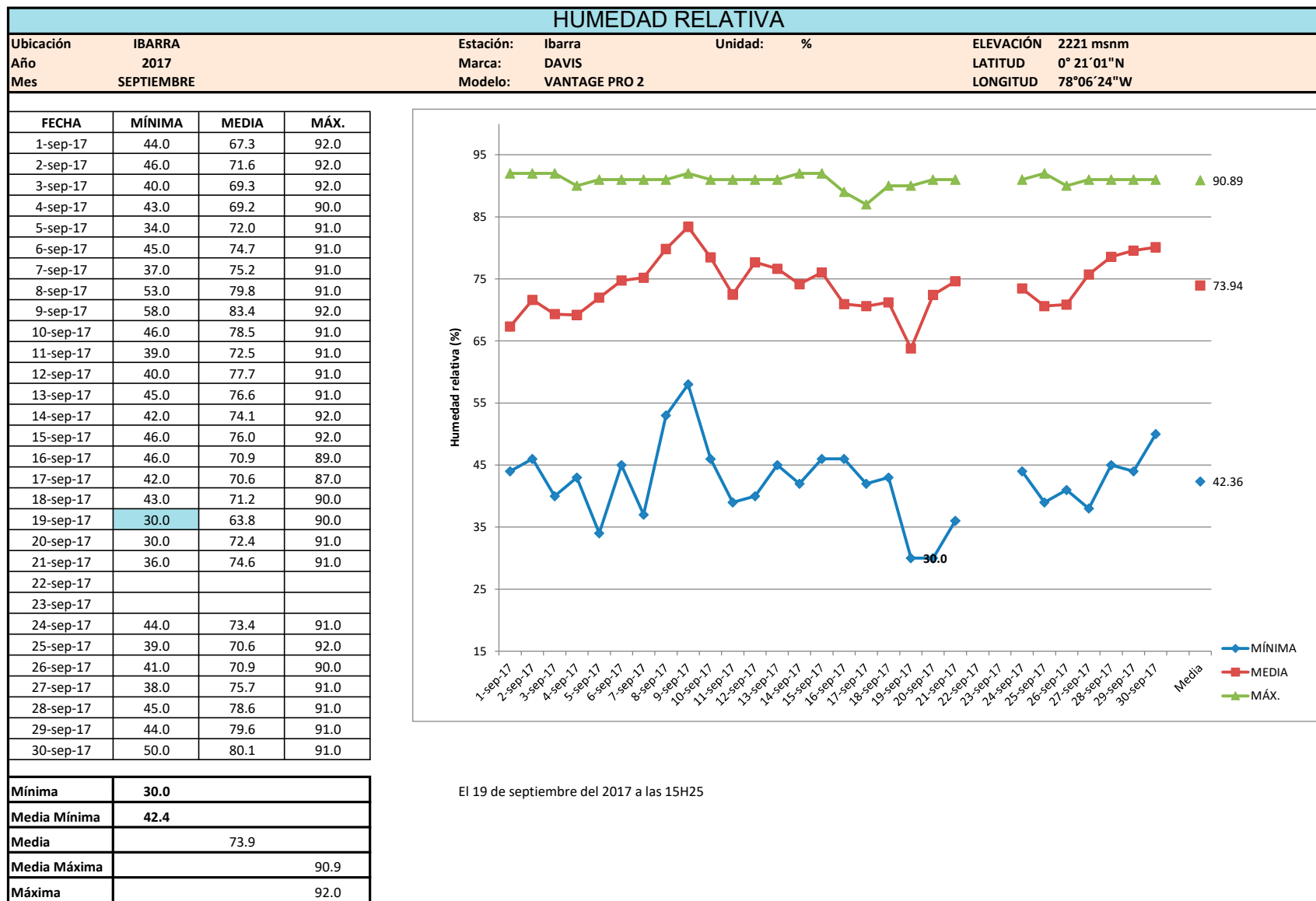
FECHA	MÍNIMA	MEDIA	MÁX.
1-ago-17			
2-ago-17	35.0	70.8	91.0
3-ago-17	42.0	69.8	91.0
4-ago-17	53.0	76.4	90.0
5-ago-17	44.0	71.0	91.0
6-ago-17	47.0	69.9	88.0
7-ago-17	44.0	67.4	86.0
8-ago-17	45.0	68.1	87.0
9-ago-17	52.0	72.1	90.0
10-ago-17	42.0	71.9	92.0
11-ago-17	37.0	75.6	91.0
12-ago-17	51.0	79.6	91.0
13-ago-17	40.0	65.9	91.0
14-ago-17	35.0	61.1	89.0
15-ago-17			
16-ago-17			
17-ago-17			
18-ago-17			
19-ago-17			
20-ago-17	43.0	78.7	92.0
21-ago-17	48.0	75.9	91.0
22-ago-17	43.0	70.9	88.0
23-ago-17	41.0	74.1	91.0
24-ago-17	40.0	75.2	92.0
25-ago-17	50.0	77.9	91.0
26-ago-17	41.0	76.0	90.0
27-ago-17	53.0	79.7	91.0
28-ago-17	45.0	78.7	92.0
29-ago-17	54.0	81.1	91.0
30-ago-17	46.0	73.5	91.0
31-ago-17	43.0	70.3	89.0



El 02 de agosto del 2017 a las 15H50

Mínima	35.0
Media Mínima	44.6
Media	73.3
Media Máxima	90.3
Máxima	92.0

HUMEDAD RELATIVA



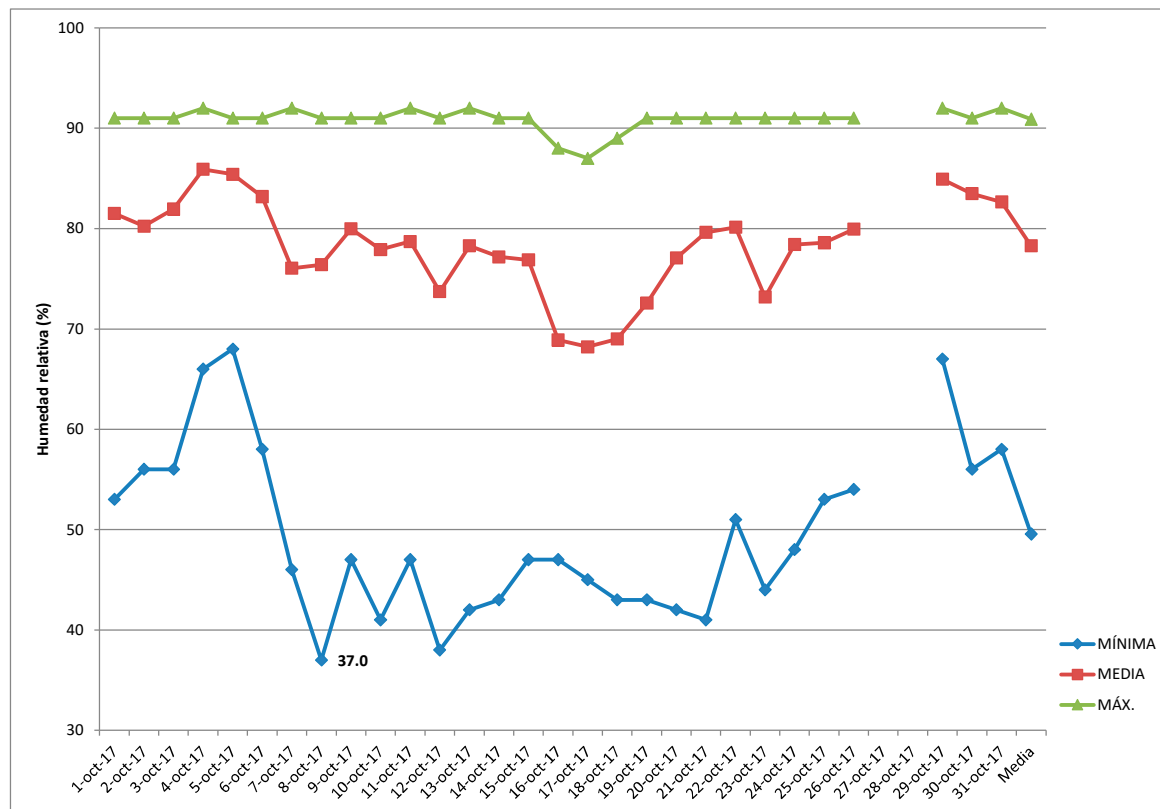
HUMEDAD RELATIVA

HUMEDAD RELATIVA

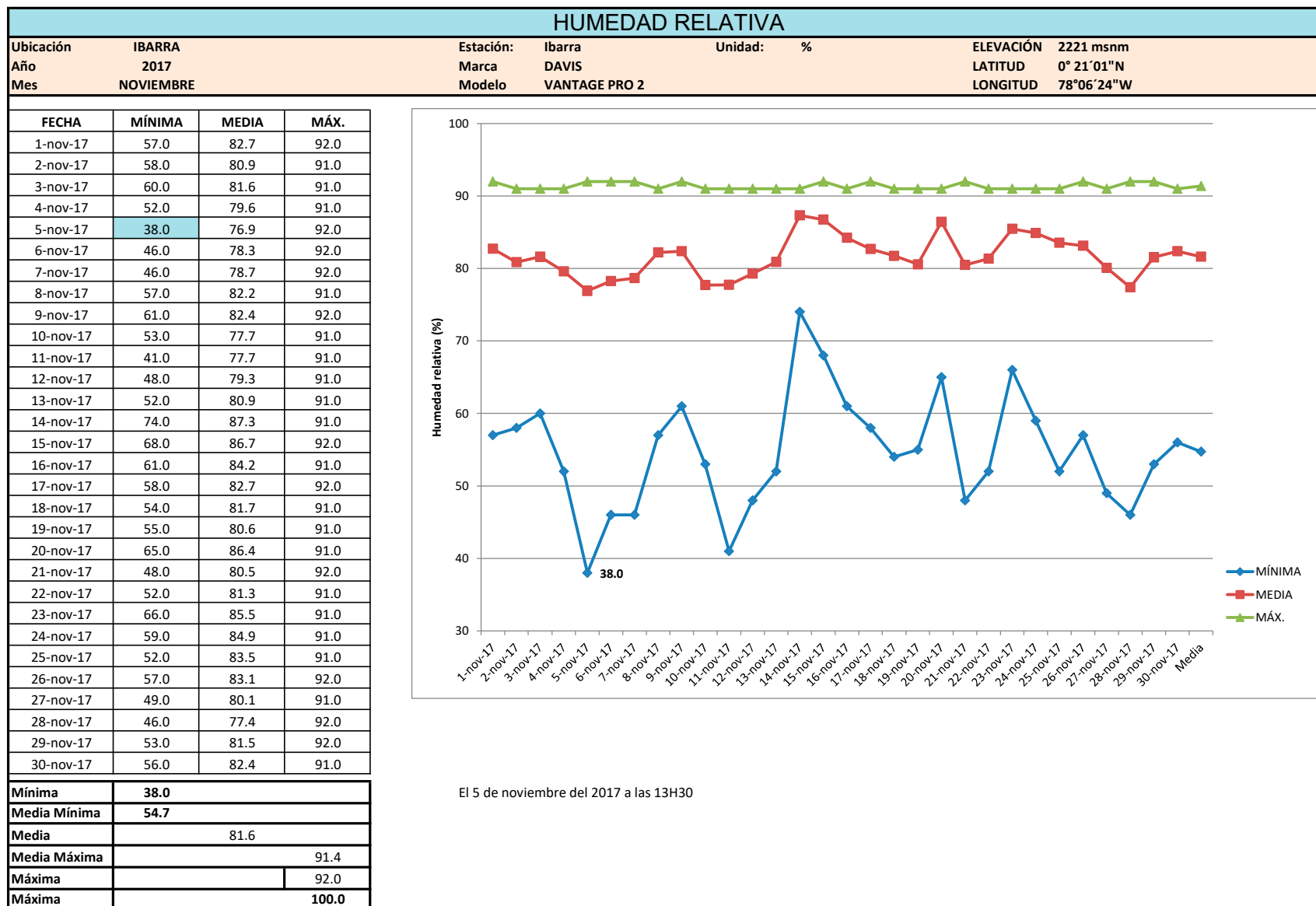
Ubicación	IBARRA	Estación:	Ibarra	Unidad:	%	ELEVACIÓN	2221 msnm
Año	2017	Marca	DAVIS			LATITUD	0° 21' 01" N
Mes	OCTUBRE	Modelo	VANTAGE PRO 2			LONGITUD	78° 06' 24" W

FECHA	MÍNIMA	MEDIA	MÁX.
1-oct-17	53.0	81.5	91.0
2-oct-17	56.0	80.3	91.0
3-oct-17	56.0	81.9	91.0
4-oct-17	66.0	85.9	92.0
5-oct-17	68.0	85.4	91.0
6-oct-17	58.0	83.2	91.0
7-oct-17	46.0	76.1	92.0
8-oct-17	37.0	76.4	91.0
9-oct-17	47.0	80.0	91.0
10-oct-17	41.0	77.9	91.0
11-oct-17	47.0	78.7	92.0
12-oct-17	38.0	73.7	91.0
13-oct-17	42.0	78.3	92.0
14-oct-17	43.0	77.2	91.0
15-oct-17	47.0	76.9	91.0
16-oct-17	47.0	68.9	88.0
17-oct-17	45.0	68.2	87.0
18-oct-17	43.0	69.0	89.0
19-oct-17	43.0	72.6	91.0
20-oct-17	42.0	77.1	91.0
21-oct-17	41.0	79.6	91.0
22-oct-17	51.0	80.1	91.0
23-oct-17	44.0	73.2	91.0
24-oct-17	48.0	78.4	91.0
25-oct-17	53.0	78.6	91.0
26-oct-17	54.0	79.9	91.0
27-oct-17			
28-oct-17			
29-oct-17	67.0	84.9	92.0
30-oct-17	56.0	83.5	91.0
31-oct-17	58.0	82.6	92.0

Mínima	37.0
Media Mínima	49.6
Media	78.3
Media Máxima	90.9
Máxima	92.0



HUMEDAD RELATIVA

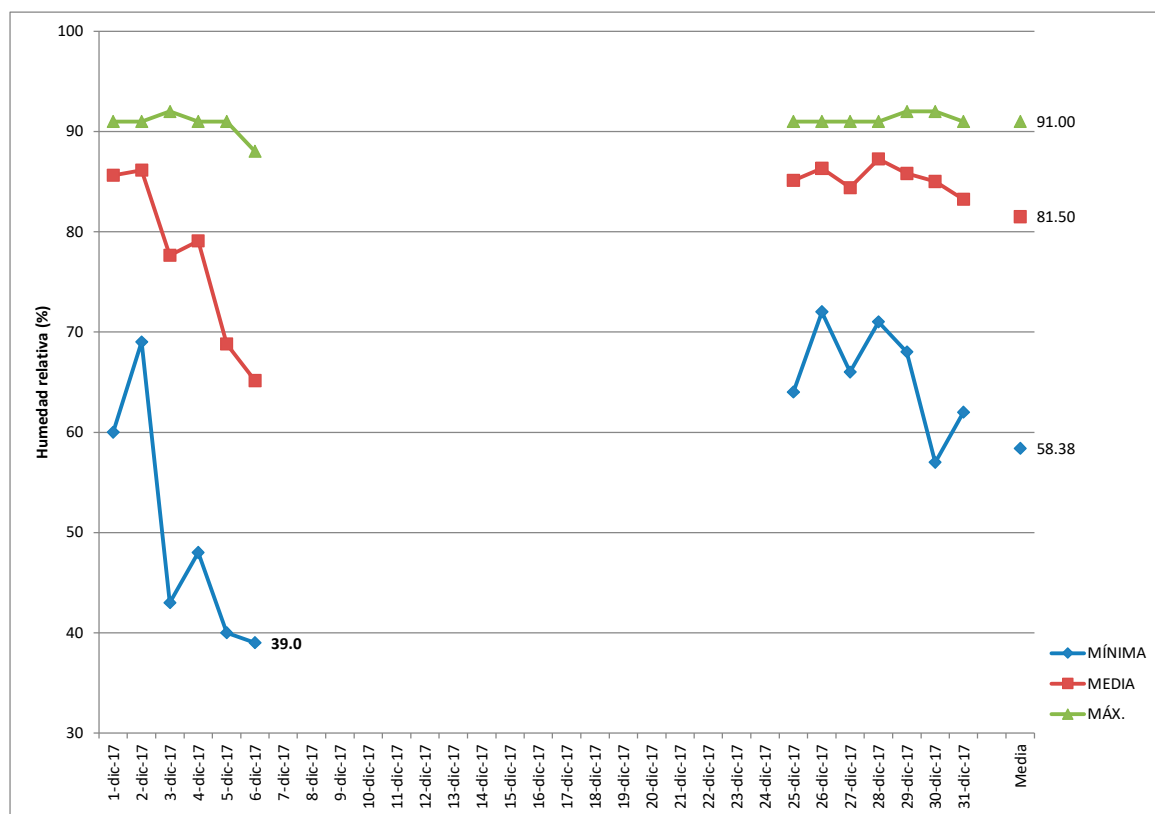


HUMEDAD RELATIVA

HUMEDAD RELATIVA

Ubicación	IBARRA	Estación:	Ibarra	Unidad:	%	ELEVACIÓN	2221 msnm
Año	2017	Marca	DAVIS			LATITUD	0° 21' 01"N
Mes	DICIEMBRE	Modelo	VANTAGE PRO 2			LONGITUD	78°06'24"W

FECHA	MÍNIMA	MEDIA	MÁX.
1-dic-17	60.0	85.6	91.0
2-dic-17	69.0	86.1	91.0
3-dic-17	43.0	77.6	92.0
4-dic-17	48.0	79.1	91.0
5-dic-17	40.0	68.8	91.0
6-dic-17	39.0	65.1	88.0
7-dic-17			
8-dic-17			
9-dic-17			
10-dic-17			
11-dic-17			
12-dic-17			
13-dic-17			
14-dic-17			
15-dic-17			
16-dic-17			
17-dic-17			
18-dic-17			
19-dic-17			
20-dic-17			
21-dic-17			
22-dic-17			
23-dic-17			
24-dic-17			
25-dic-17	64.0	85.1	91.0
26-dic-17	72.0	86.3	91.0
27-dic-17	66.0	84.4	91.0
28-dic-17	71.0	87.3	91.0
29-dic-17	68.0	85.8	92.0
30-dic-17	57.0	85.0	92.0
31-dic-17	62.0	83.2	91.0



El 06 de diciembre del 2017 a las 16H15

Mínima	39.0
Media Mínima	58.4
Media	81.5
Media Máxima	91.0
Máxima	92.0

ANUARIO

2017

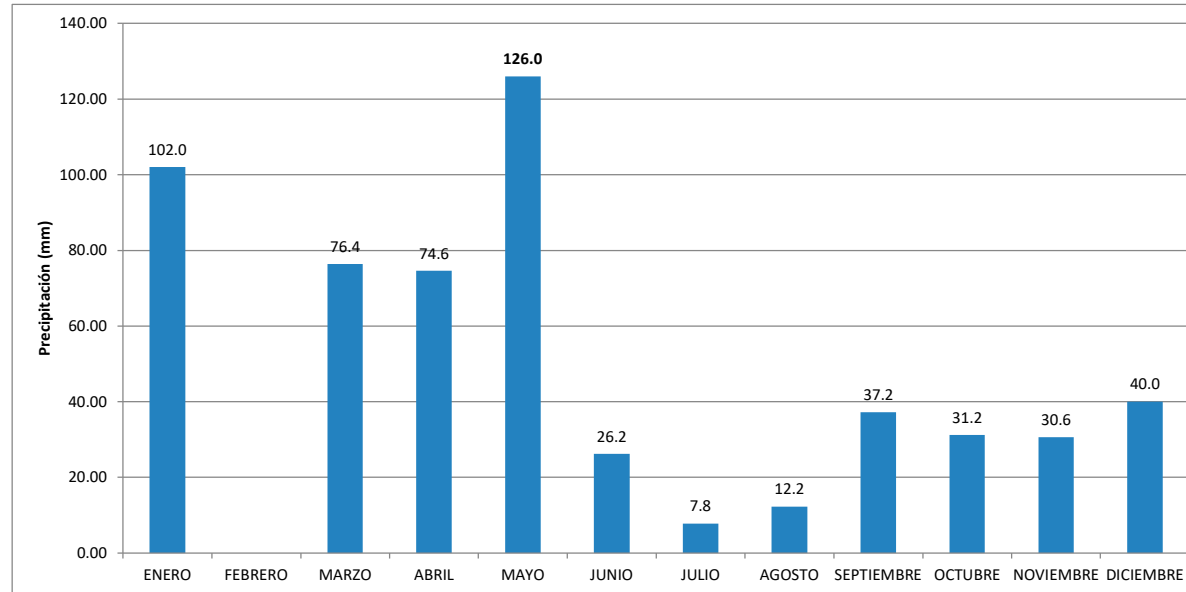
PRECIPITACIÓN

PRECIPITACIÓN

PRECIPITACIÓN

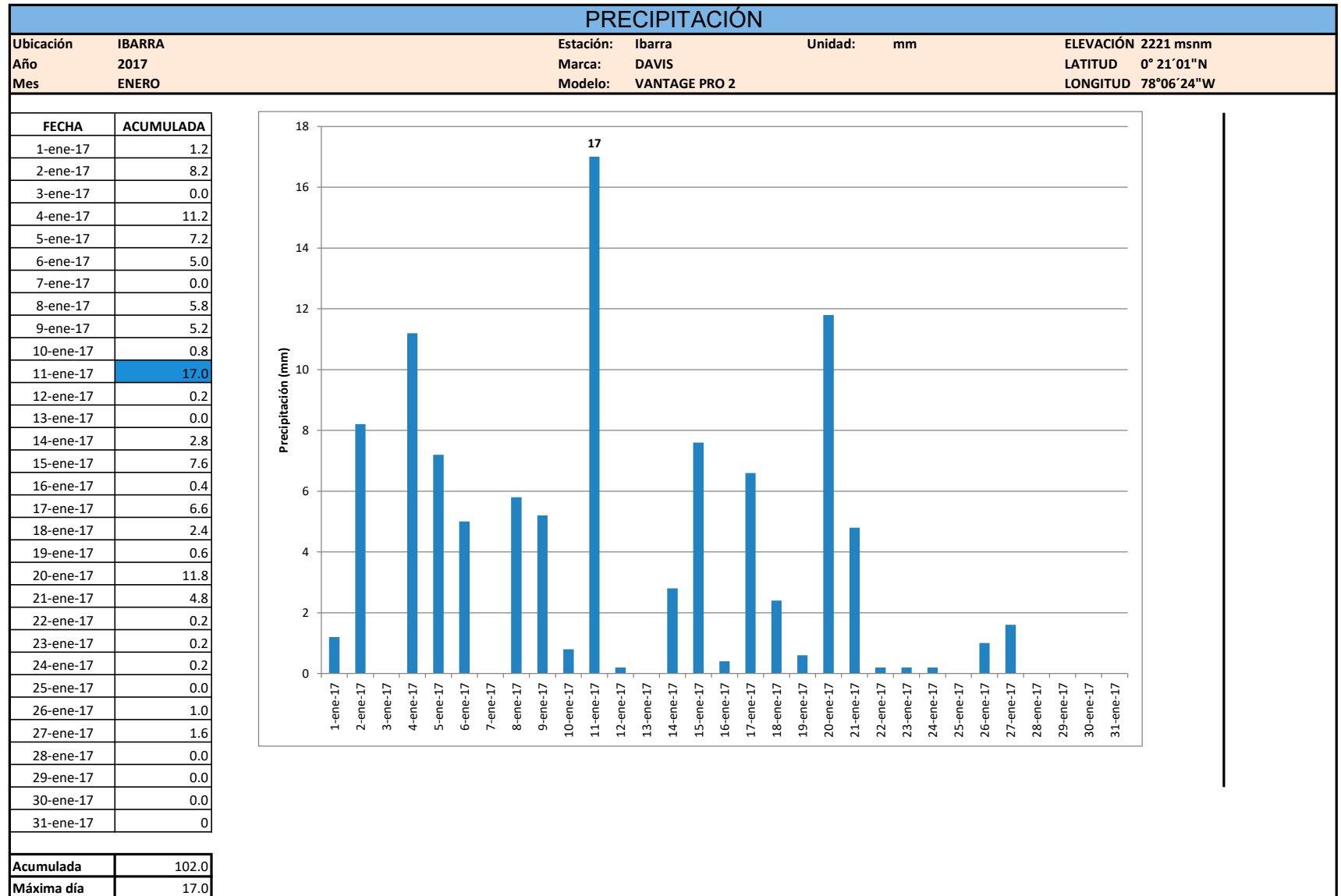
Ubicación	IBARRA	Estación:	Ibarra	Unidad:	mm	ELEVACIÓN	2221 msnm
Año	2017	Marca:	DAVIS			LATITUD	0° 21' 01" N
		Modelo:	VANTAGE PRO 2			LONGITUD	78° 06' 24" W

MES	ACUMULADA	MÁXIMA DÍA
ENERO	102.0	17.0
FEBRERO	0.0	4.6
MARZO	76.4	28.2
ABRIL	74.6	13.2
MAYO	126.0	17.6
JUNIO	26.2	9.0
JULIO	7.8	5.4
AGOSTO	12.2	4.6
SEPTIEMBRE	37.2	16.2
OCTUBRE	31.2	15.4
NOVIEMBRE	30.6	7.4
DICIEMBRE	40.0	8.2



Máxima mes	126.0
Acumulada	564.2
Máxima día	28.2

PRECIPITACIÓN

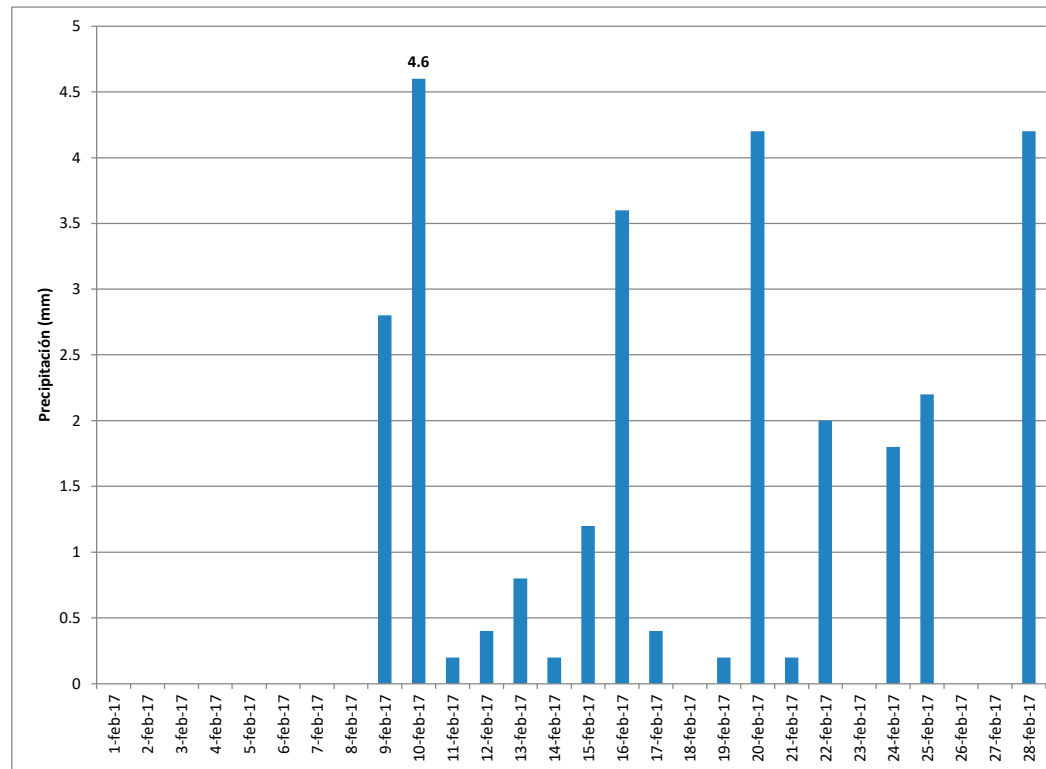


PRECIPITACIÓN

PRECIPITACIÓN

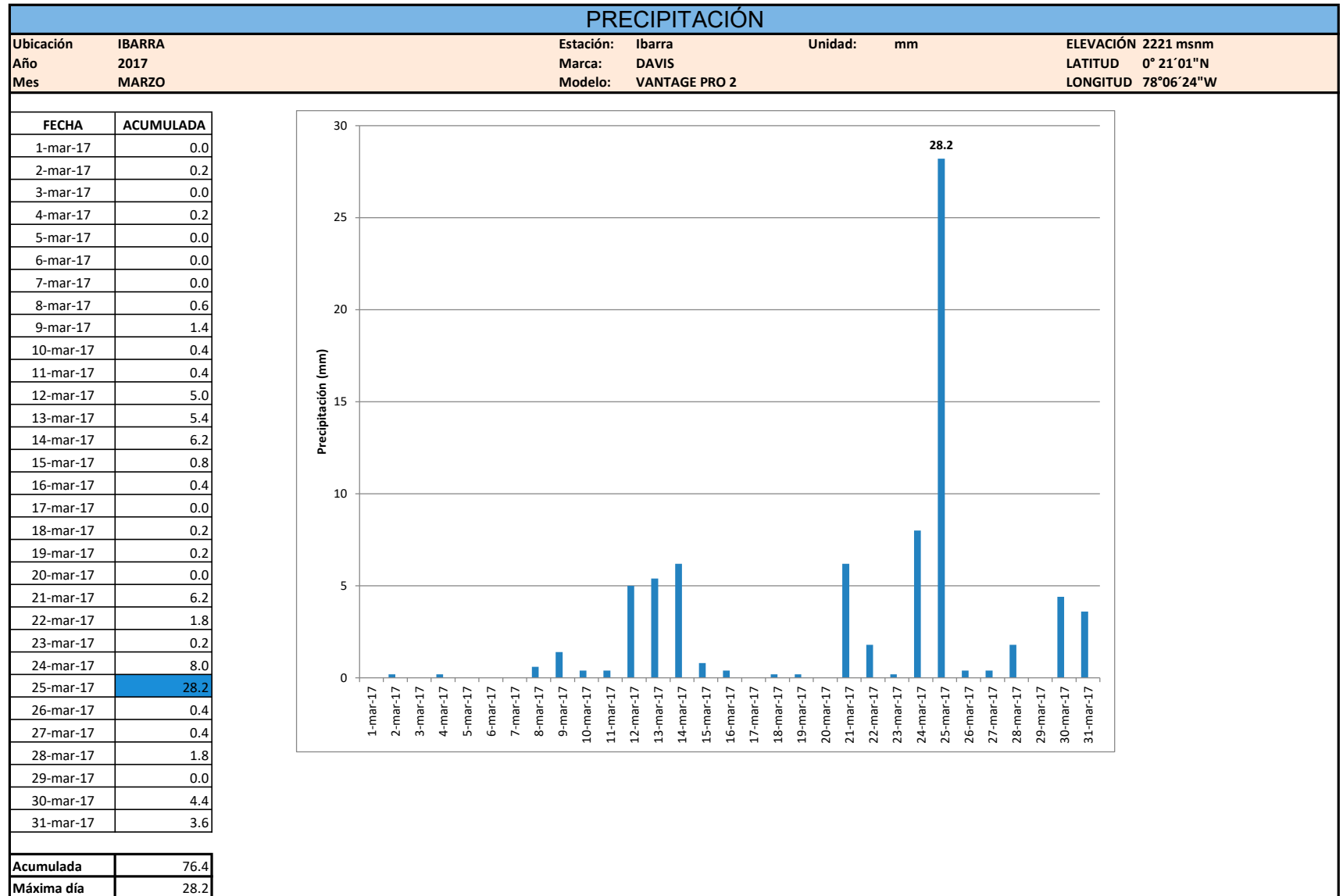
Ubicación	IBARRA	Estación:	Ibarra	Unidad:	mm	ELEVACIÓN	2221 msnm
Año	2017	Marca:	DAVIS			LATITUD	0° 21' 01" N
Mes	FEBRERO	Modelo:	VANTAGE PRO 2			LONGITUD	78° 06' 24" W

FECHA	ACUMULADA
1-feb-17	0.0
2-feb-17	0.0
3-feb-17	0.0
4-feb-17	0.0
5-feb-17	0.0
6-feb-17	0.0
7-feb-17	0.0
8-feb-17	0.0
9-feb-17	2.8
10-feb-17	4.6
11-feb-17	0.2
12-feb-17	0.4
13-feb-17	0.8
14-feb-17	0.2
15-feb-17	1.2
16-feb-17	3.6
17-feb-17	0.4
18-feb-17	0.0
19-feb-17	0.2
20-feb-17	4.2
21-feb-17	0.2
22-feb-17	2.0
23-feb-17	0.0
24-feb-17	1.8
25-feb-17	2.2
26-feb-17	0.0
27-feb-17	0.0
28-feb-17	4.2



Acumulada	29.0
Máxima día	4.6

PRECIPITACIÓN

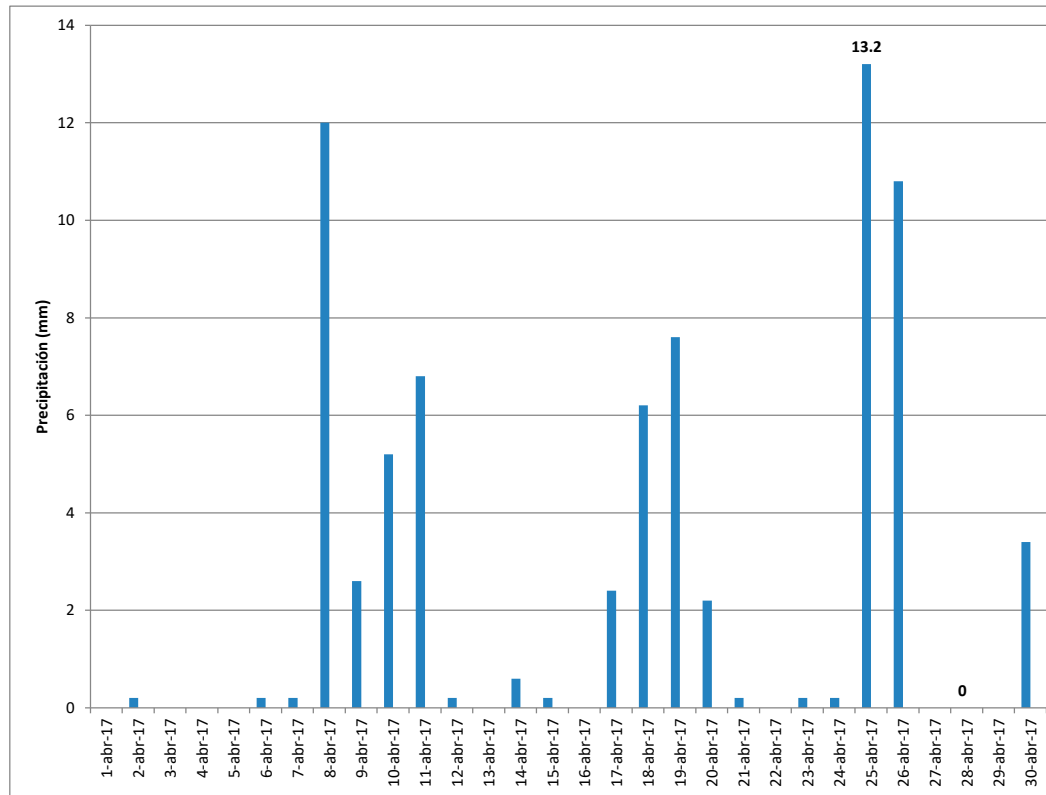


PRECIPITACIÓN

PRECIPITACIÓN

Ubicación **IBARRA** Estación: **Ibarra** Unidad: **mm** ELEVACIÓN **2221 msnm**
 Año **2017** Marca: **DAVIS** LATITUD **0° 21' 01" N**
 Mes **ABRIL** Modelo: **VANTAGE PRO 2** LONGITUD **78° 06' 24" W**

FECHA	ACUMULADA
1-abr-17	0.0
2-abr-17	0.2
3-abr-17	0.0
4-abr-17	0.0
5-abr-17	0.0
6-abr-17	0.2
7-abr-17	0.2
8-abr-17	12.0
9-abr-17	2.6
10-abr-17	5.2
11-abr-17	6.8
12-abr-17	0.2
13-abr-17	0.0
14-abr-17	0.6
15-abr-17	0.2
16-abr-17	0.0
17-abr-17	2.4
18-abr-17	6.2
19-abr-17	7.6
20-abr-17	2.2
21-abr-17	0.2
22-abr-17	0.0
23-abr-17	0.2
24-abr-17	0.2
25-abr-17	13.2
26-abr-17	10.8
27-abr-17	0.0
28-abr-17	0.0
29-abr-17	0.0
30-abr-17	3.4



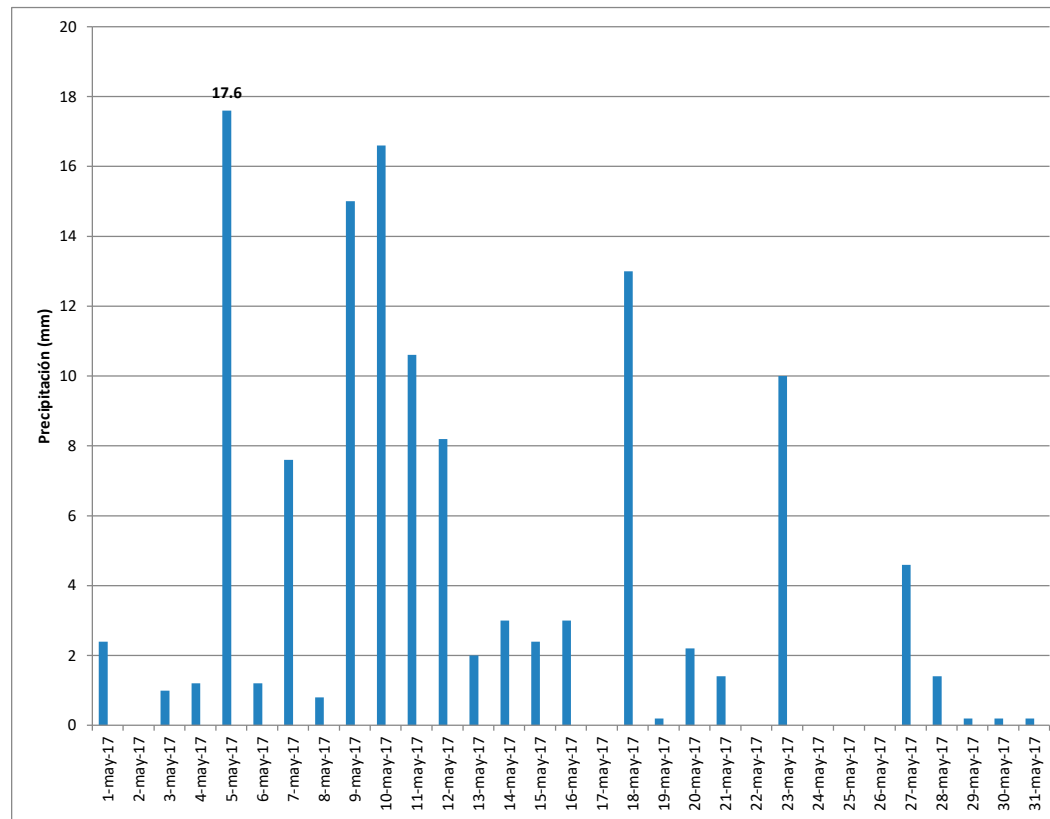
Acumulada	74.6
Máxima día	13.2

PRECIPITACIÓN

PRECIPITACION

Ubicación	IBARRA	Estación:	Ibarra	Unidad:	mm	ELEVACIÓN	2221 msnm
Año	2017	Marca:	DAVIS			LATITUD	0° 21' 01" N
Mes	MAYO	Modelo:	VANTAGE PRO 2			LONGITUD	78° 06' 24" W

FECHA	ACUMULADA
1-may-17	2.4
2-may-17	0.0
3-may-17	1.0
4-may-17	1.2
5-may-17	17.6
6-may-17	1.2
7-may-17	7.6
8-may-17	0.8
9-may-17	15.0
10-may-17	16.6
11-may-17	10.6
12-may-17	8.2
13-may-17	2.0
14-may-17	3.0
15-may-17	2.4
16-may-17	3.0
17-may-17	0.0
18-may-17	13.0
19-may-17	0.2
20-may-17	2.2
21-may-17	1.4
22-may-17	0.0
23-may-17	10.0
24-may-17	0.0
25-may-17	0.0
26-may-17	0.0
27-may-17	4.6
28-may-17	1.4
29-may-17	0.2
30-may-17	0.2
31-may-17	0.2
Acumulada	126.0
Máxima día	17.6

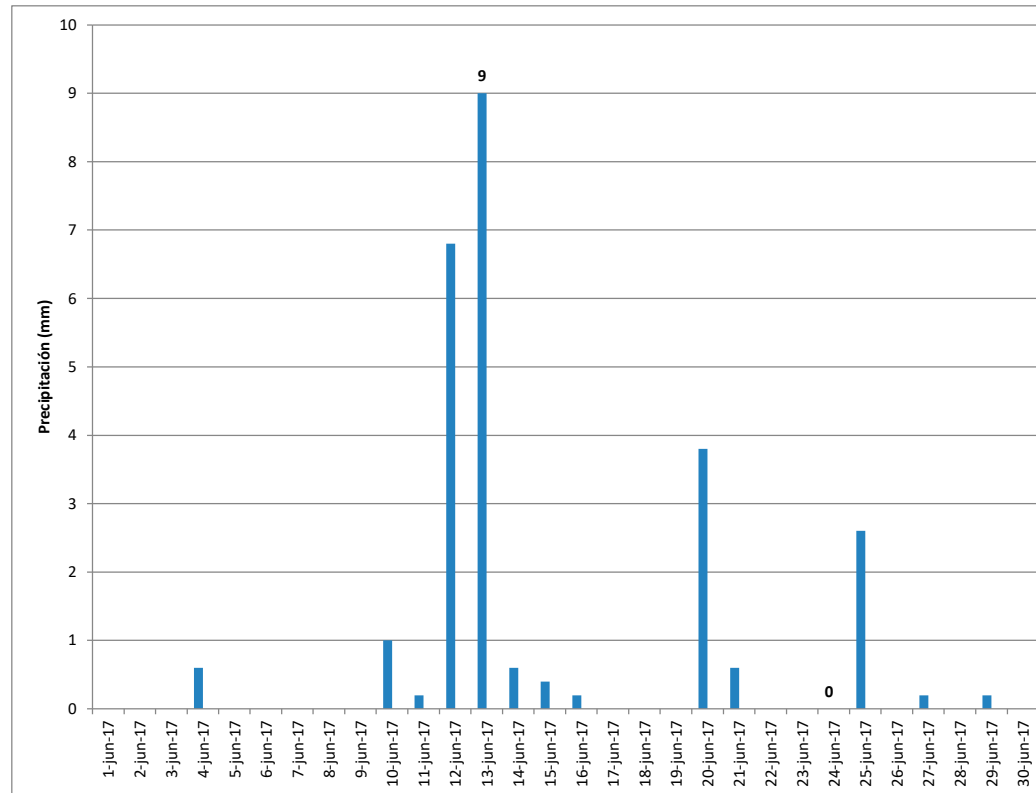


PRECIPITACIÓN

PRECIPITACION

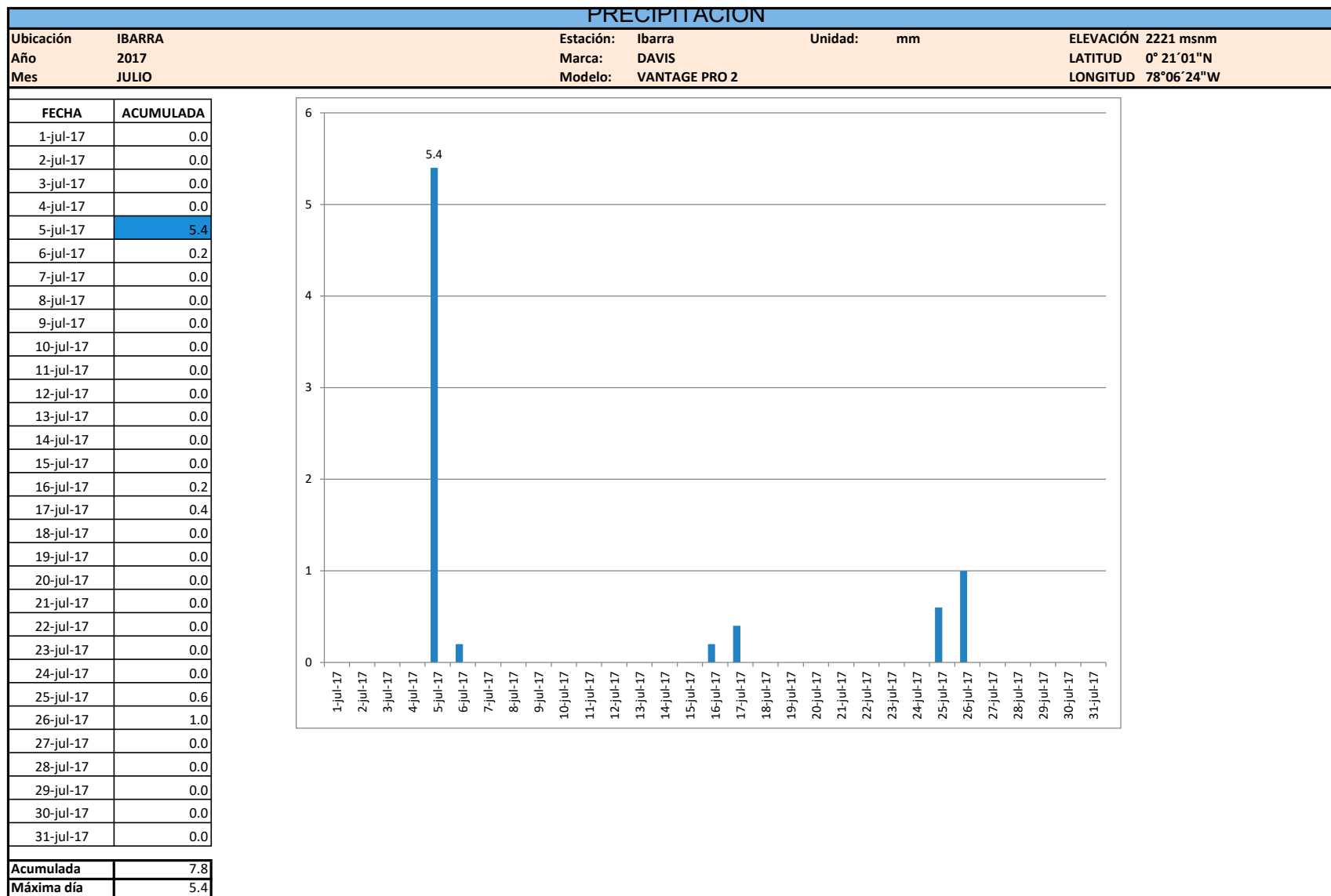
Ubicación	IBARRA	Estación:	Ibarra	Unidad:	mm	ELEVACIÓN	2221 msnm
Año	2017	Marca:	DAVIS			LATITUD	0° 21' 01"N
Mes	JUNIO	Modelo:	VANTAGE PRO 2			LONGITUD	78°06'24"W

FECHA	ACUMULADA
1-jun-17	0.0
2-jun-17	0.0
3-jun-17	0.0
4-jun-17	0.6
5-jun-17	0.0
6-jun-17	0.0
7-jun-17	0.0
8-jun-17	0.0
9-jun-17	0.0
10-jun-17	1.0
11-jun-17	0.2
12-jun-17	6.8
13-jun-17	9.0
14-jun-17	0.6
15-jun-17	0.4
16-jun-17	0.2
17-jun-17	0.0
18-jun-17	0.0
19-jun-17	0.0
20-jun-17	3.8
21-jun-17	0.6
22-jun-17	0.0
23-jun-17	0.0
24-jun-17	0.0
25-jun-17	2.6
26-jun-17	0.0
27-jun-17	0.2
28-jun-17	0.0
29-jun-17	0.2
30-jun-17	0.0



Acumulada	26.2
Máxima día	9.0

PRECIPITACIÓN

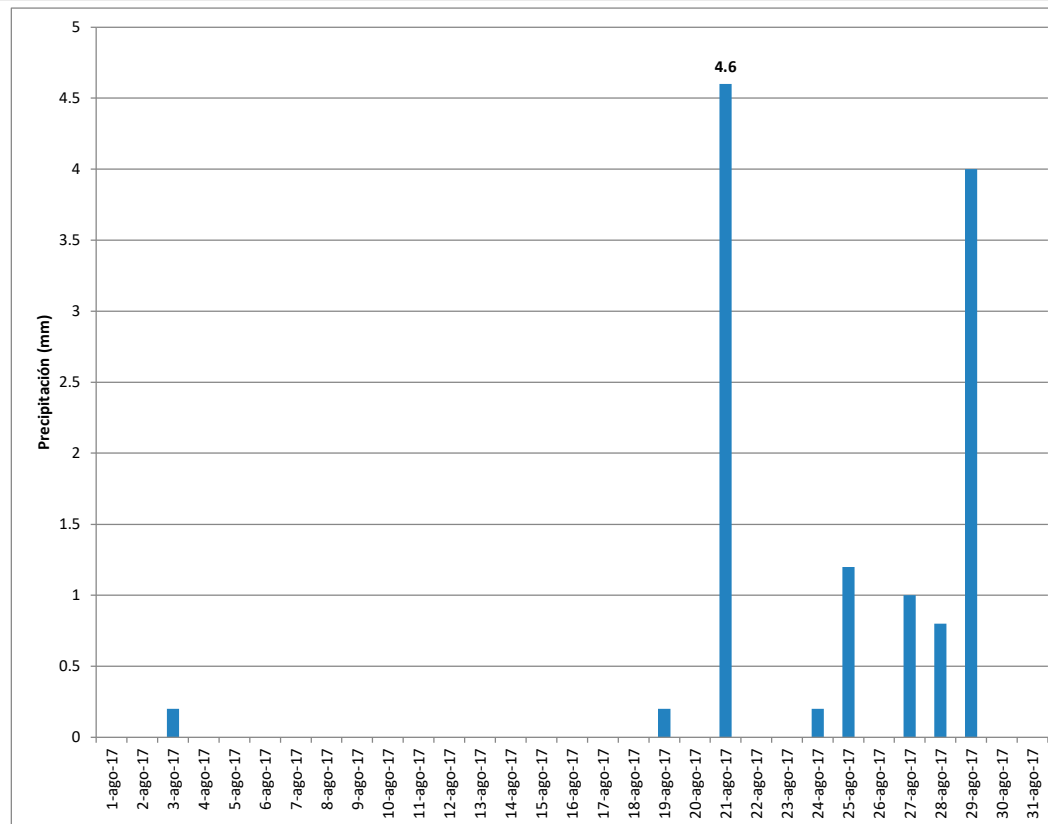


PRECIPITACIÓN

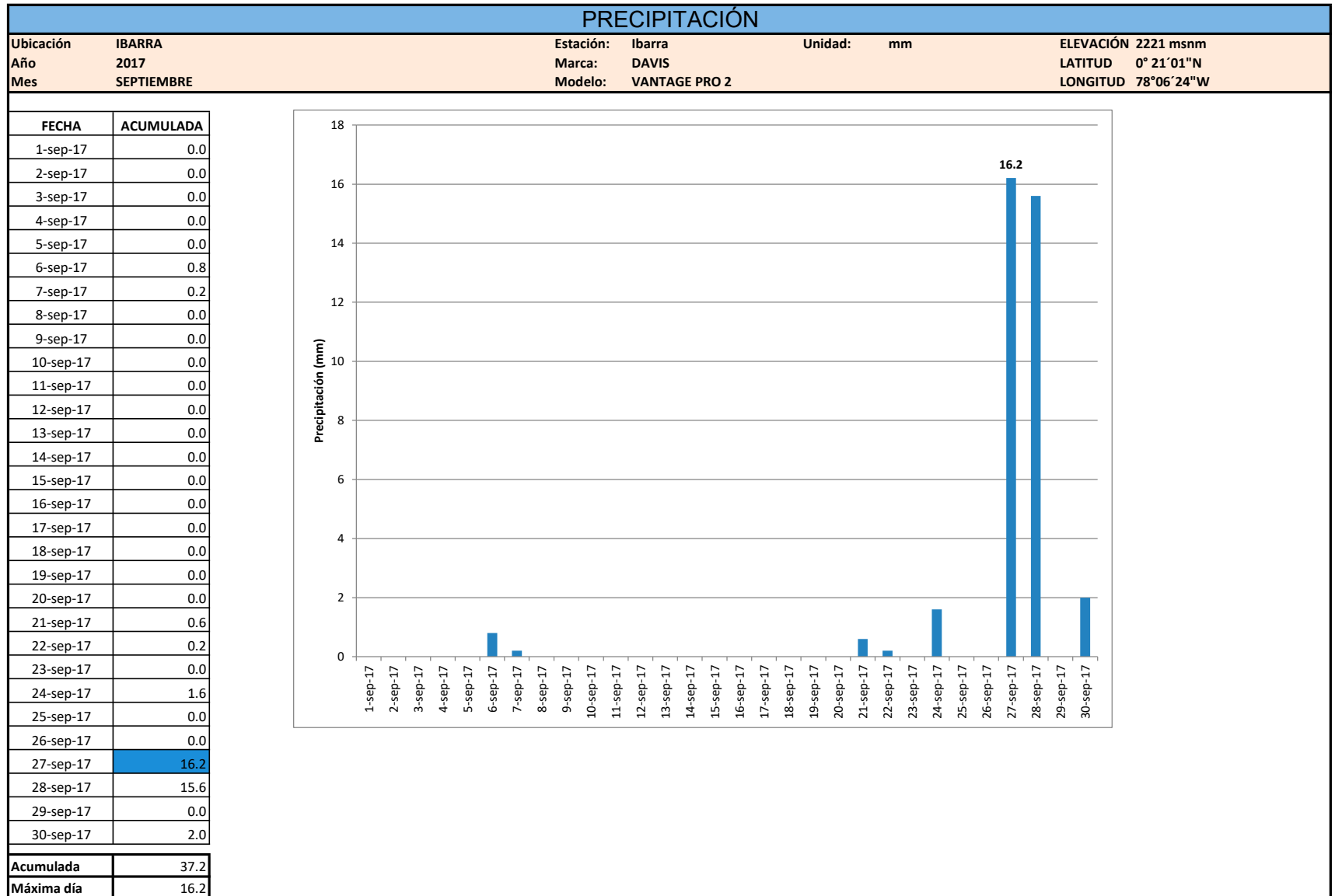
PRECIPITACIÓN

Ubicación **IBARRA** Estación: **Ibarra** Unidad: **mm** ELEVACIÓN **2221 msnm**
 Año **2017** Marca: **DAVIS** LATITUD **0° 21' 01"N**
 Mes **AGOSTO** Modelo: **VANTAGE PRO 2** LONGITUD **78°06'24"W**

FECHA	ACUMULADA
1-ago-17	0
2-ago-17	0
3-ago-17	0.2
4-ago-17	0
5-ago-17	0
6-ago-17	0
7-ago-17	0
8-ago-17	0
9-ago-17	0
10-ago-17	0
11-ago-17	0
12-ago-17	0
13-ago-17	0
14-ago-17	0
15-ago-17	0
16-ago-17	0
17-ago-17	0
18-ago-17	0
19-ago-17	0.2
20-ago-17	0
21-ago-17	4.6
22-ago-17	0
23-ago-17	0
24-ago-17	0.2
25-ago-17	1.2
26-ago-17	0
27-ago-17	1
28-ago-17	0.8
29-ago-17	4
30-ago-17	0
31-ago-17	0
Acumulada	12.2
Máxima día	4.6



PRECIPITACIÓN

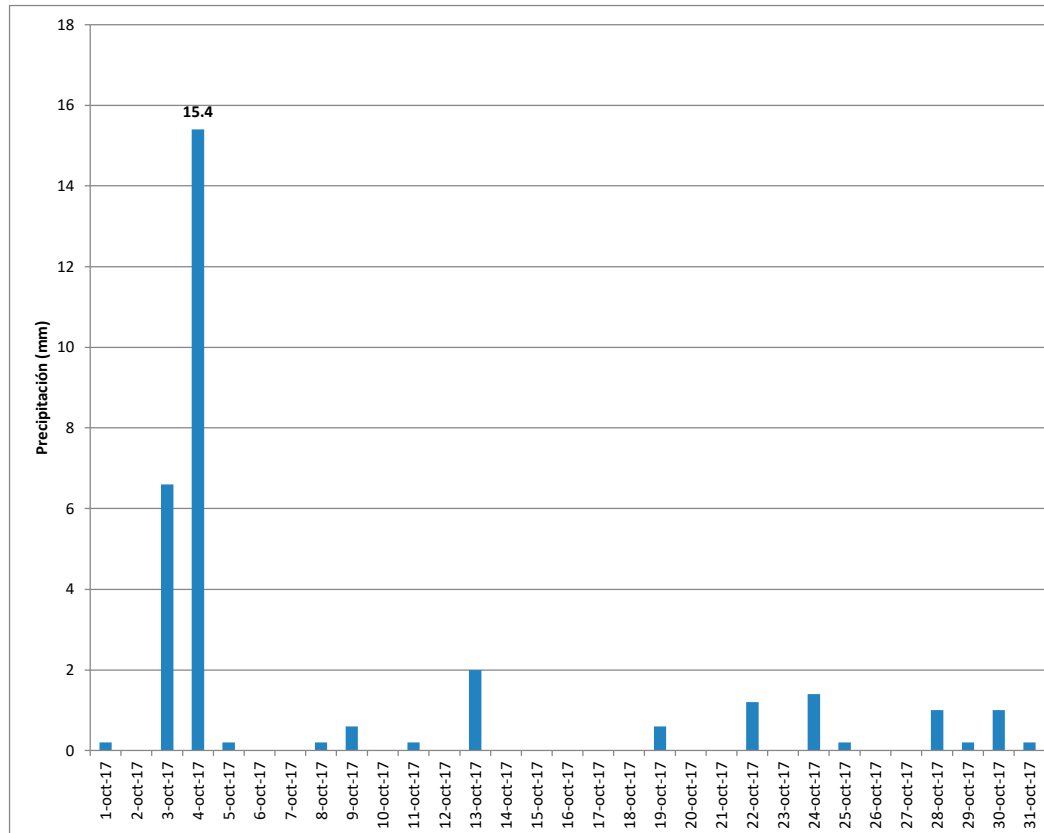


PRECIPITACIÓN

PRECIPITACIÓN

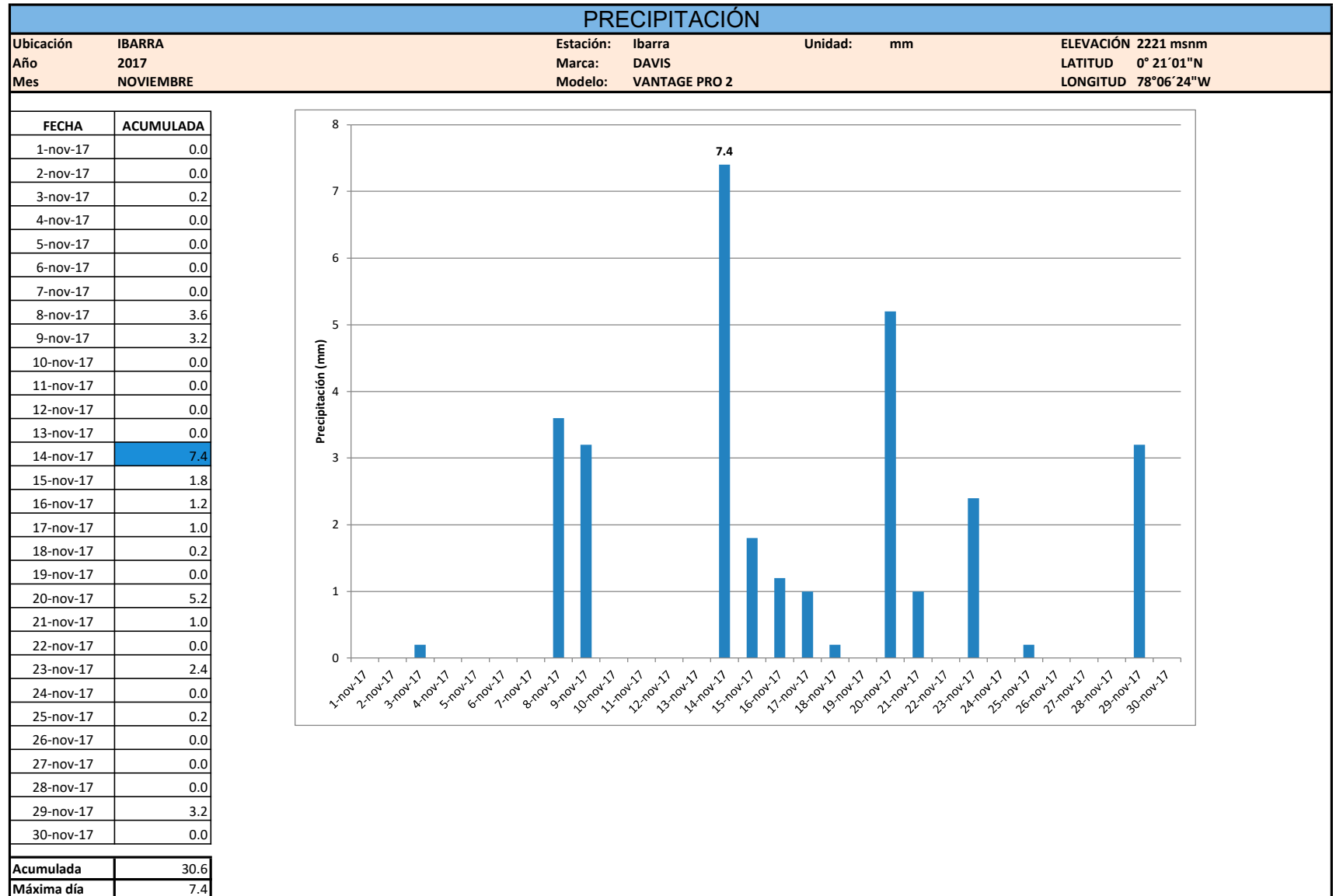
Ubicación **IBARRA** Estación: **Ibarra** Unidad: **mm** ELEVACIÓN **2221 msnm**
 Año **2017** Marca: **DAVIS** LATITUD **0° 21' 01" N**
 Mes **OCTUBRE** Modelo: **VANTAGE PRO 2** LONGITUD **78° 06' 24" W**

FECHA	ACUMULADA
1-oct-17	0.2
2-oct-17	0.0
3-oct-17	6.6
4-oct-17	15.4
5-oct-17	0.2
6-oct-17	0.0
7-oct-17	0.0
8-oct-17	0.2
9-oct-17	0.6
10-oct-17	0.0
11-oct-17	0.2
12-oct-17	0.0
13-oct-17	2.0
14-oct-17	0.0
15-oct-17	0.0
16-oct-17	0.0
17-oct-17	0.0
18-oct-17	0.0
19-oct-17	0.6
20-oct-17	0.0
21-oct-17	0.0
22-oct-17	1.2
23-oct-17	0.0
24-oct-17	1.4
25-oct-17	0.2
26-oct-17	0.0
27-oct-17	0.0
28-oct-17	1.0
29-oct-17	0.2
30-oct-17	1.0
31-oct-17	0.2



Acumulada	31.2
Máxima día	15.4

PRECIPITACIÓN

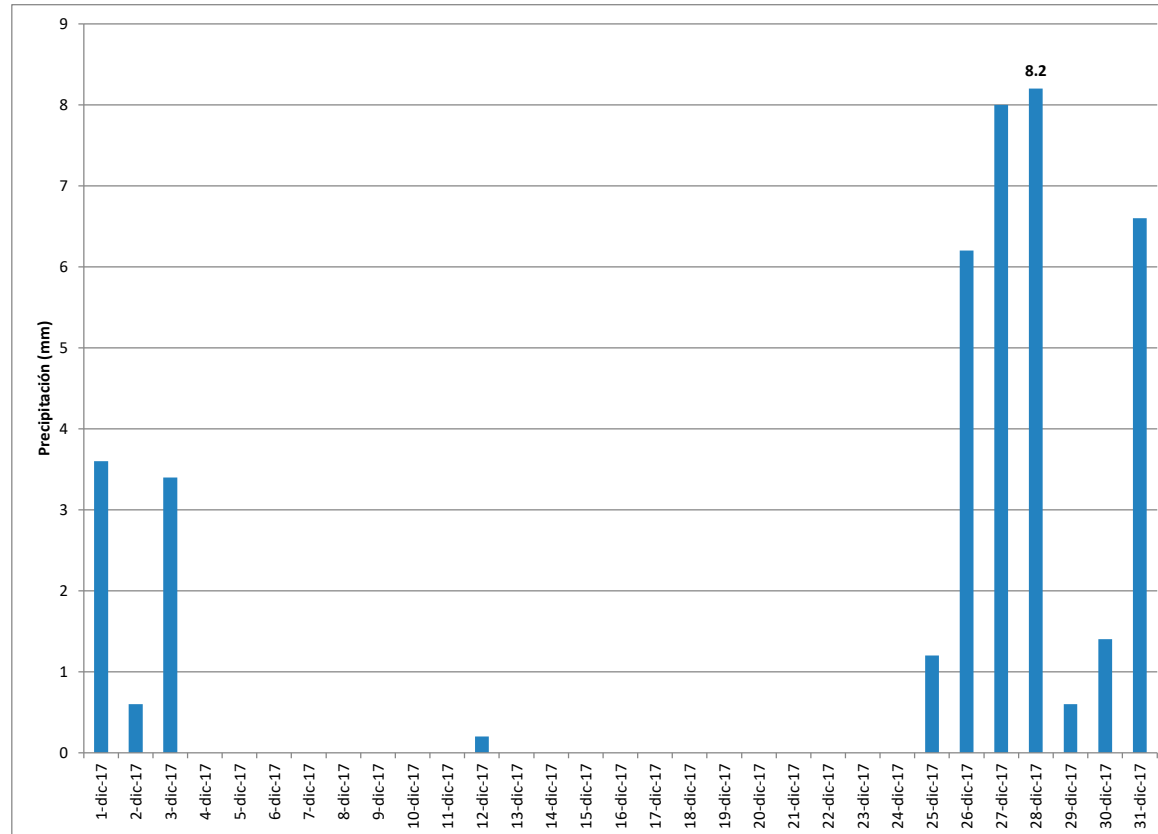


PRECIPITACIÓN

PRECIPITACIÓN

Ubicación **IBARRA** Estación: **Ibarra** Unidad: **mm** ELEVACIÓN **2221 msnm**
 Año **2017** Marca: **DAVIS** LATITUD **0° 21' 01" N**
 Mes **DICIEMBRE** Modelo: **VANTAGE PRO 2** LONGITUD **78° 06' 24" W**

FECHA	ACUMULADA
1-dic-17	3.6
2-dic-17	0.6
3-dic-17	3.4
4-dic-17	0.0
5-dic-17	0.0
6-dic-17	0.0
7-dic-17	0.0
8-dic-17	0.0
9-dic-17	0.0
10-dic-17	0.0
11-dic-17	0.0
12-dic-17	0.2
13-dic-17	0.0
14-dic-17	0.0
15-dic-17	0.0
16-dic-17	0.0
17-dic-17	0.0
18-dic-17	0.0
19-dic-17	0.0
20-dic-17	0.0
21-dic-17	0.0
22-dic-17	0.0
23-dic-17	0.0
24-dic-17	0.0
25-dic-17	1.2
26-dic-17	6.2
27-dic-17	8.0
28-dic-17	8.2
29-dic-17	0.6
30-dic-17	1.4
31-dic-17	6.6



Acumulada	40.0
Máxima día	8.2

ANUARIO

2017

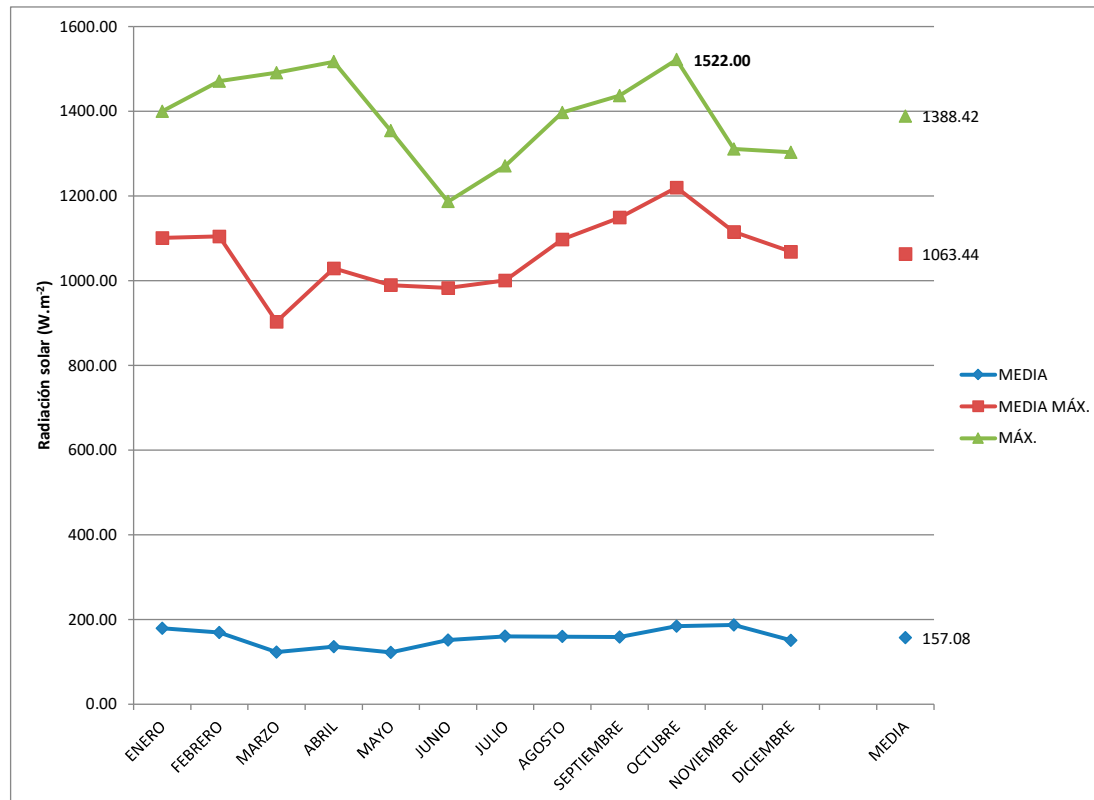
**RADIACIÓN
SOLAR**

RADIACIÓN SOLAR

RADIACIÓN SOLAR

Ubicación	IBARRA	Estación:	Ibarra	Unidad:	W.m ⁻²	ELEVACIÓN	2221 msnm
Año	2017	Marca:	DAVIS			LATITUD	0° 21' 01" N
		Modelo:	VANTAGE PRO 2			LONGITUD	78° 06' 24" W

MES	MEDIA	MEDIA MÁX.	MÁX.
ENERO	179.4	1101.1	1400.0
FEBRERO	169.5	1104.5	1471.0
MARZO	123.4	903.2	1491.0
ABRIL	136.1	1029.2	1517.0
MAYO	122.5	989.6	1354.0
JUNIO	151.8	982.9	1187.0
JULIO	160.5	1000.7	1271.0
AGOSTO	159.9	1097.5	1397.0
SEPTIEMBRE	158.8	1149.0	1437.0
OCTUBRE	184.5	1219.8	1522.0
NOVIEMBRE	187.4	1115.1	1311.0
DICIEMBRE	151.1	1068.5	1303.0



Media	157.1	
Media máx.		1063.4
Máxima		1522.0

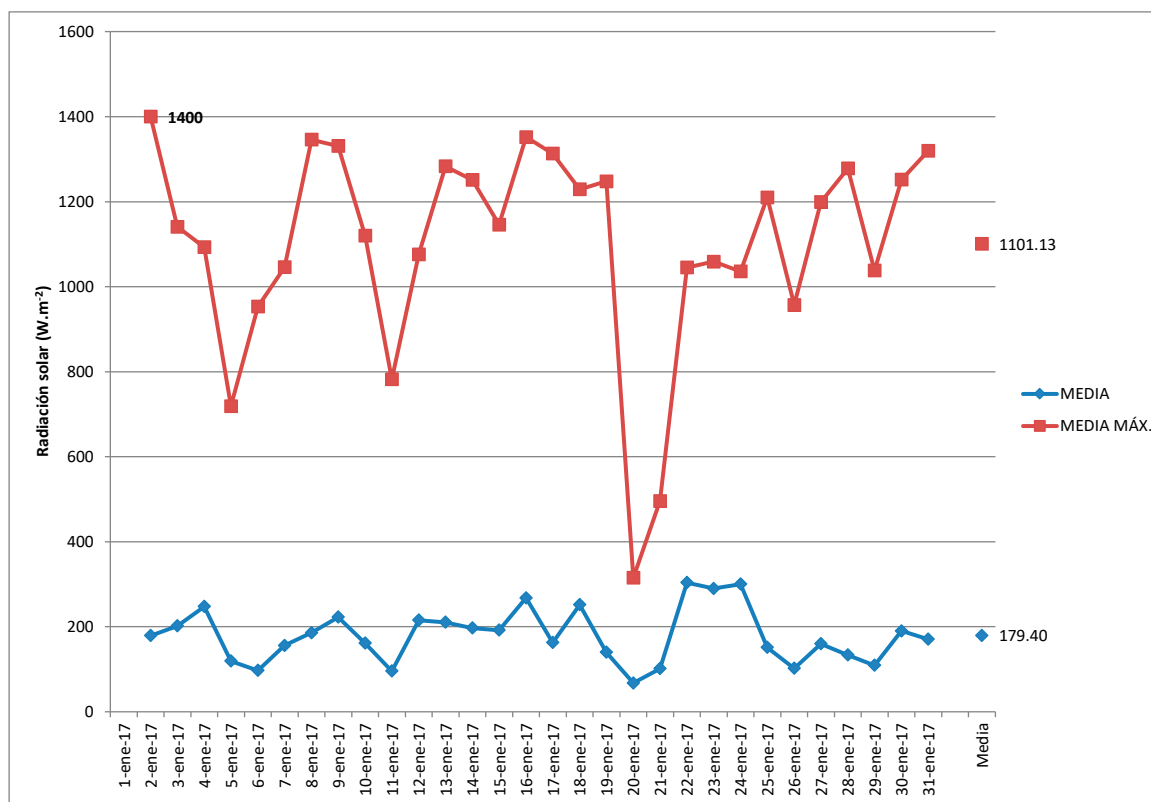
El 21 de octubre del 2017 a las 11:30

RADIACIÓN SOLAR

RADIACIÓN SOLAR

Ubicación	IBARRA	Estación:	Ibarra	Unidad:	W.m ⁻²	ELEVACIÓN	2221 msnm
Año	2017	Marca:	DAVIS			LATITUD	0° 21' 01"N
Mes	ENERO	Modelo:	VANTAGE PRO 2			LONGITUD	78°06'24"W

FECHA	MEDIA	MEDIA MÁX.
1-ene-17		
2-ene-17	179.0	1400.0
3-ene-17	202.0	1141.0
4-ene-17	247.6	1093.0
5-ene-17	119.2	719.0
6-ene-17	97.2	953.0
7-ene-17	155.9	1046.0
8-ene-17	185.9	1346.0
9-ene-17	222.7	1331.0
10-ene-17	161.0	1120.0
11-ene-17	95.8	782.0
12-ene-17	215.6	1076.0
13-ene-17	210.3	1283.0
14-ene-17	197.1	1251.0
15-ene-17	192.1	1146.0
16-ene-17	267.9	1352.0
17-ene-17	162.7	1313.0
18-ene-17	251.8	1229.0
19-ene-17	139.7	1248.0
20-ene-17	67.5	315.0
21-ene-17	101.1	496.0
22-ene-17	303.6	1045.0
23-ene-17	289.8	1059.0
24-ene-17	300.1	1036.0
25-ene-17	151.5	1210.0
26-ene-17	102.0	957.0
27-ene-17	160.0	1199.0
28-ene-17	133.6	1278.0
29-ene-17	109.0	1038.0
30-ene-17	190.1	1252.0
31-ene-17	170.3	1320.0



Media	179.4
Media máx.	1101.1
Máxima	1400.0

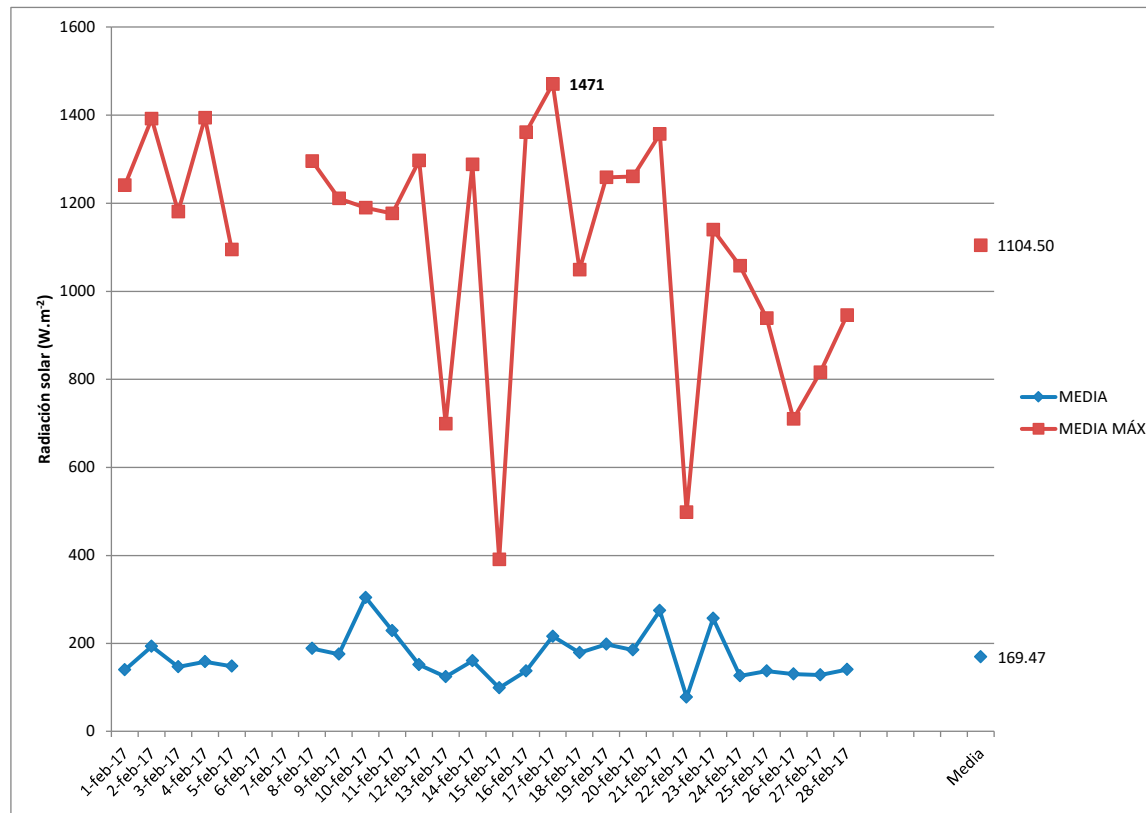
El 2 de enero del 2017 a las 13:00

RADIACIÓN SOLAR

RADIACIÓN SOLAR

Ubicación	IBARRA	Estación:	Ibarra	Unidad:	W.m ⁻²	ELEVACIÓN	2221 msnm
Año	2017	Marca:	DAVIS			LATITUD	0° 21' 01"N
Mes	FEBRERO	Modelo:	VANTAGE PRO 2			LONGITUD	78°06'24"W

FECHA	MEDIA	MEDIA MÁX.
1-feb-17	140.1	1241.0
2-feb-17	193.6	1392.0
3-feb-17	146.6	1181.0
4-feb-17	158.4	1394.0
5-feb-17	148.0	1095.0
6-feb-17		
7-feb-17		
8-feb-17	188.4	1296.0
9-feb-17	175.4	1211.0
10-feb-17	304.2	1190.0
11-feb-17	228.6	1177.0
12-feb-17	151.6	1297.0
13-feb-17	124.6	699.0
14-feb-17	160.2	1288.0
15-feb-17	98.9	391.0
16-feb-17	137.3	1361.0
17-feb-17	216.2	1471.0
18-feb-17	178.7	1049.0
19-feb-17	197.9	1259.0
20-feb-17	185.2	1261.0
21-feb-17	274.9	1357.0
22-feb-17	77.6	498.0
23-feb-17	256.9	1140.0
24-feb-17	126.2	1058.0
25-feb-17	137.6	939.0
26-feb-17	130.2	710.0
27-feb-17	128.4	816.0
28-feb-17	140.6	946.0



Media	169.5
Media máx.	1104.5
Máxima	1471.0

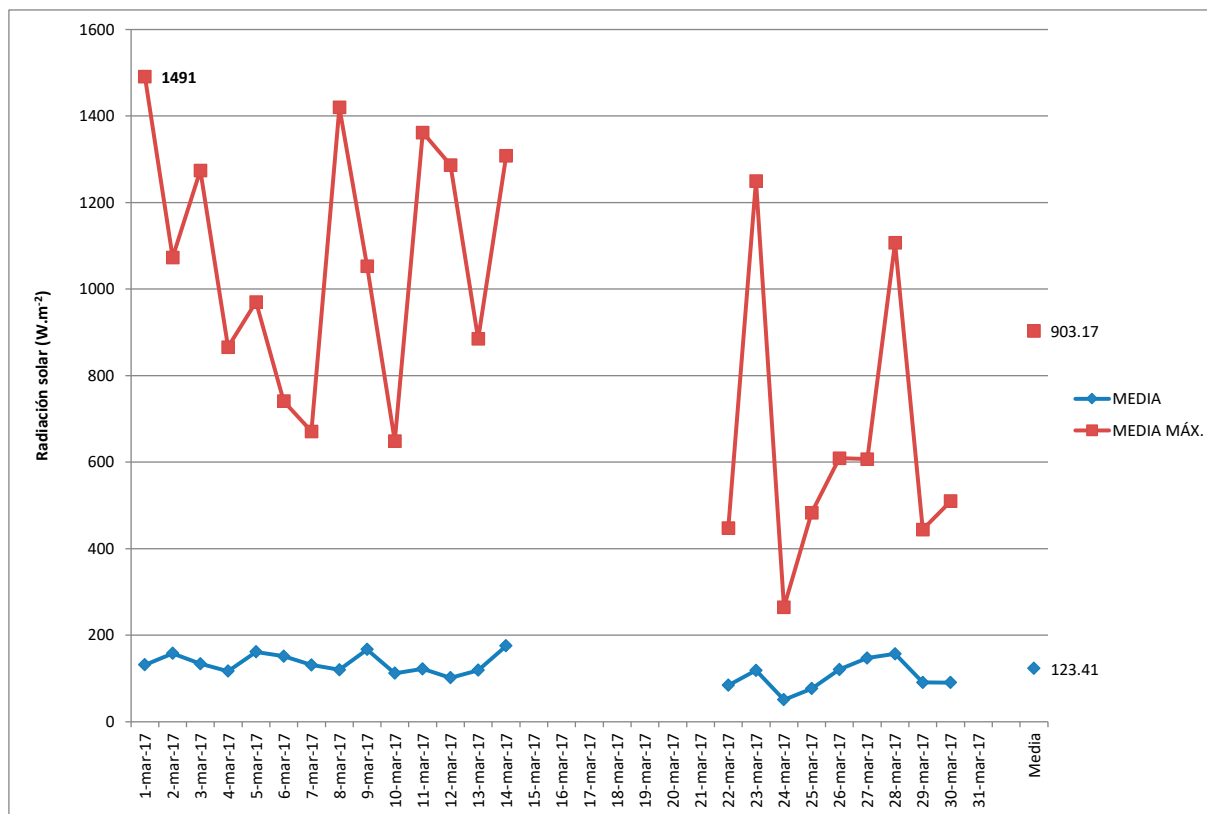
El 17 de febrero del 2017 a las 13:30

RADIACIÓN SOLAR

RADIACIÓN SOLAR

Ubicación	IBARRA	Estación:	Ibarra	Unidad:	W.m ⁻²	ELEVACIÓN	2221 msnm
Año	2017	Marca:	DAVIS			LATITUD	0° 21' 01"N
Mes	MARZO	Modelo:	VANTAGE PRO 2			LONGITUD	78°06'24"W

FECHA	MEDIA	MEDIA MÁX.
1-mar-17	131.6	1491.0
2-mar-17	157.9	1073.0
3-mar-17	134.1	1274.0
4-mar-17	117.0	866.0
5-mar-17	161.4	970.0
6-mar-17	151.5	741.0
7-mar-17	131.2	671.0
8-mar-17	120.2	1420.0
9-mar-17	167.1	1053.0
10-mar-17	112.0	649.0
11-mar-17	121.9	1362.0
12-mar-17	101.6	1287.0
13-mar-17	119.1	885.0
14-mar-17	175.4	1308.0
15-mar-17		
16-mar-17		
17-mar-17		
18-mar-17		
19-mar-17		
20-mar-17		
21-mar-17		
22-mar-17	84.3	448.0
23-mar-17	118.8	1250.0
24-mar-17	51.0	265.0
25-mar-17	76.6	483.0
26-mar-17	120.9	609.0
27-mar-17	146.9	607.0
28-mar-17	156.8	1107.0
29-mar-17	90.8	444.0
30-mar-17	90.5	510.0
31-mar-17		



Media	123.4
Media máx.	903.2
Máxima	1491.0

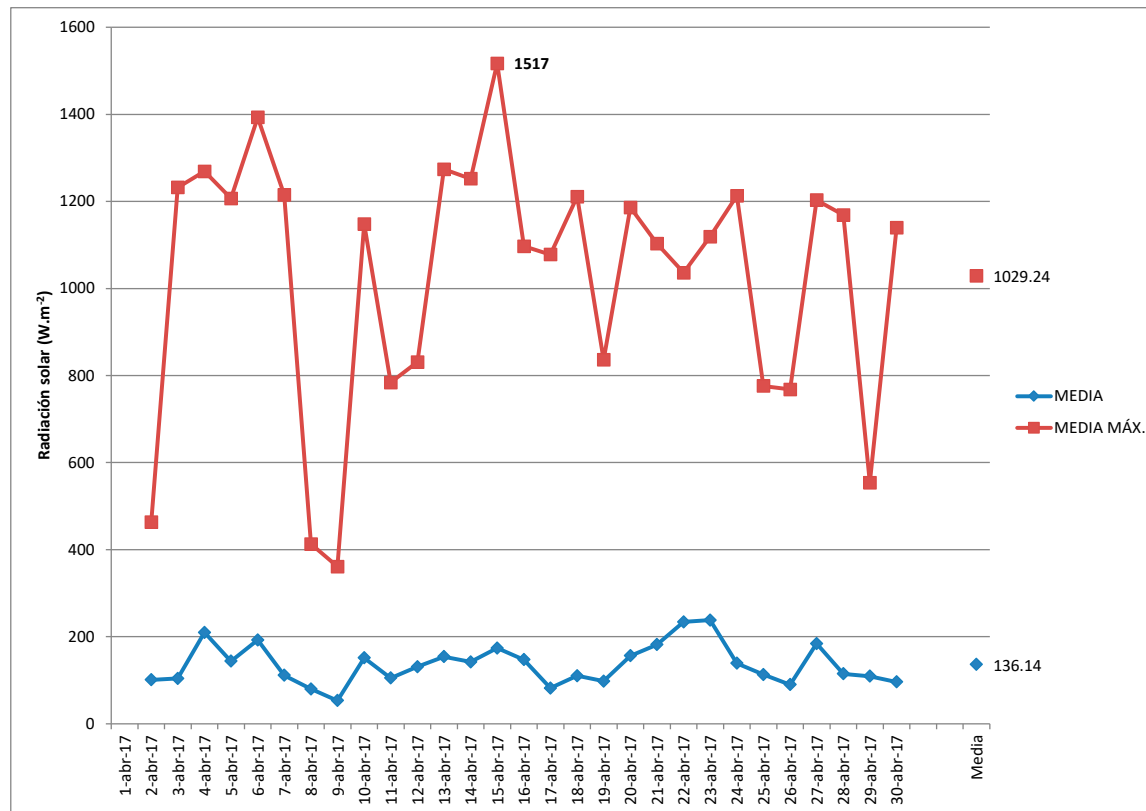
El 01 de marzo del 2017 a las 12:55

RADIACIÓN SOLAR

RADIACIÓN SOLAR

Ubicación	IBARRA	Estación:	Ibarra	Unidad:	W.m ⁻²	ELEVACIÓN	2221 msnm
Año	2017	Marca:	DAVIS			LATITUD	0° 21' 01"N
Mes	ABRIL	Modelo:	VANTAGE PRO 2			LONGITUD	78°06'24"W

FECHA	MEDIA	MEDIA MÁX.
1-abr-17		
2-abr-17	101.1	463.0
3-abr-17	104.0	1232.0
4-abr-17	209.7	1269.0
5-abr-17	143.8	1207.0
6-abr-17	192.5	1393.0
7-abr-17	111.2	1215.0
8-abr-17	80.1	413.0
9-abr-17	53.4	361.0
10-abr-17	151.5	1148.0
11-abr-17	105.2	784.0
12-abr-17	130.9	831.0
13-abr-17	154.1	1274.0
14-abr-17	142.1	1252.0
15-abr-17	173.8	1517.0
16-abr-17	147.4	1097.0
17-abr-17	81.9	1078.0
18-abr-17	110.4	1211.0
19-abr-17	97.8	836.0
20-abr-17	156.4	1186.0
21-abr-17	181.9	1103.0
22-abr-17	234.1	1036.0
23-abr-17	238.3	1119.0
24-abr-17	139.0	1213.0
25-abr-17	113.1	776.0
26-abr-17	90.0	768.0
27-abr-17	184.4	1203.0
28-abr-17	114.7	1169.0
29-abr-17	109.1	554.0
30-abr-17	96.2	1140.0



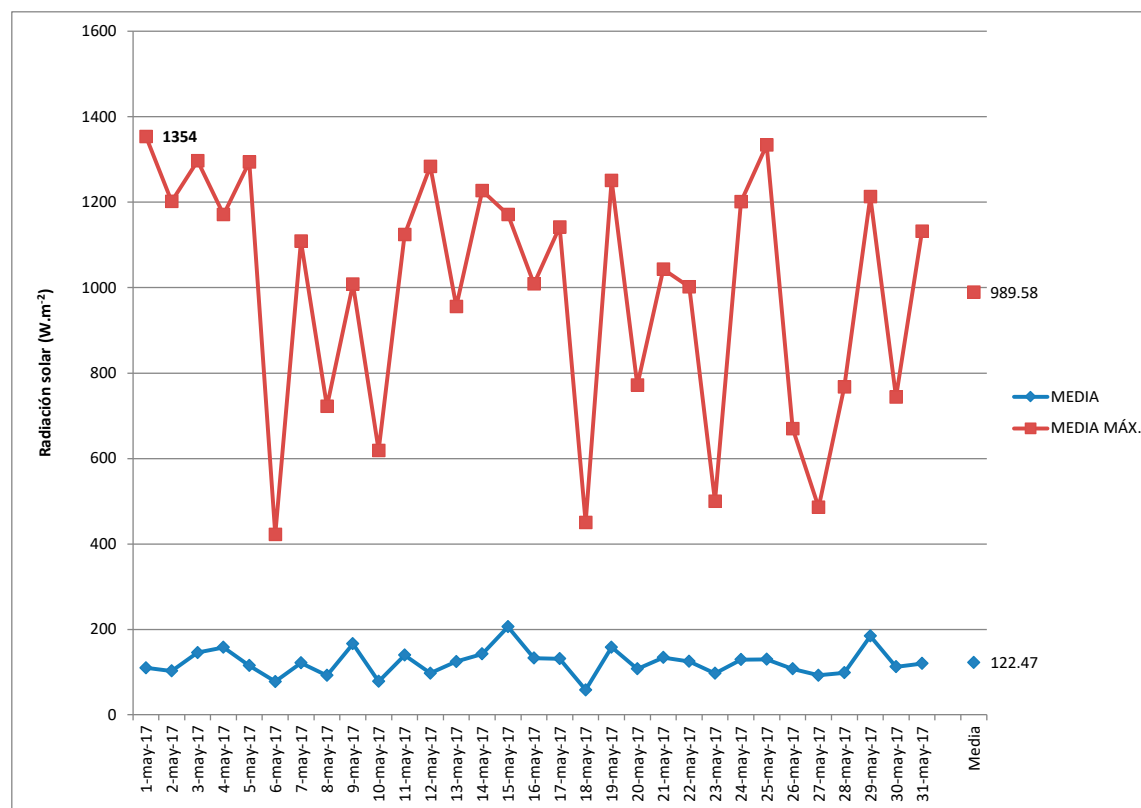
Media	136.1
Media máx.	1029.2
Máxima	1517.0

El 15 de abril del 2017 a las 13:15

RADIACIÓN SOLAR

RADIACIÓN SOLAR							
Ubicación	IBARRA	Estación:	Ibarrá	Unidad:	W.m ²	ELEVACIÓN	2221 msnm
Año	2017	Marca:	DAVIS			LATITUD	0° 21' 01"N
Mes	MAYO	Modelo:	VANTAGE PRO 2			LONGITUD	78°06' 24"W

FECHA	MEDIA	MEDIA MÁX.
1-may-17	110.0	1354.0
2-may-17	102.7	1202.0
3-may-17	145.7	1297.0
4-may-17	157.8	1171.0
5-may-17	115.1	1294.0
6-may-17	77.9	422.0
7-may-17	121.5	1109.0
8-may-17	92.1	722.0
9-may-17	166.2	1008.0
10-may-17	78.1	619.0
11-may-17	139.6	1124.0
12-may-17	97.5	1284.0
13-may-17	124.6	956.0
14-may-17	142.3	1227.0
15-may-17	206.0	1171.0
16-may-17	132.8	1009.0
17-may-17	131.5	1142.0
18-may-17	58.0	450.0
19-may-17	158.2	1251.0
20-may-17	107.5	772.0
21-may-17	134.1	1043.0
22-may-17	125.1	1002.0
23-may-17	97.1	500.0
24-may-17	129.3	1201.0
25-may-17	129.7	1334.0
26-may-17	107.3	670.0
27-may-17	92.5	486.0
28-may-17	98.6	768.0
29-may-17	184.7	1213.0
30-may-17	112.5	744.0
31-may-17	120.3	1132.0



Media	122.5
Media máx.	989.6
Máxima	1354.0

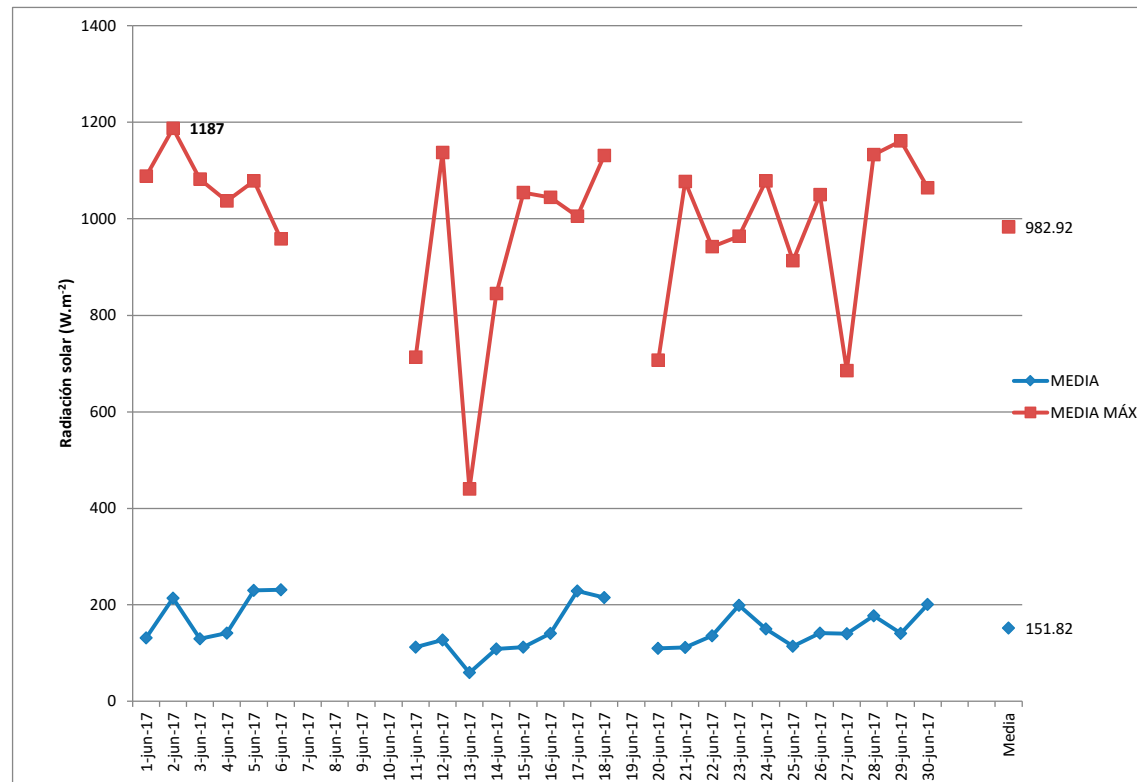
El 01 de mayo del 2017 a las 13:10

RADIACIÓN SOLAR

RADIACIÓN SOLAR

Ubicación	IBARRA	Estación:	Ibarra	Unidad:	W.m ²	ELEVACIÓN	2221 msnm
Año	2017	Marca:	DAVIS			LATITUD	0° 21' 01"N
Mes	JUNIO	Modelo:	VANTAGE PRO 2			LONGITUD	78°06' 24"W

FECHA	MEDIA	MEDIA MÁX.
1-jun-17	131.1	1088.0
2-jun-17	213.4	1187.0
3-jun-17	129.1	1082.0
4-jun-17	140.9	1037.0
5-jun-17	229.8	1078.0
6-jun-17	231.1	958.0
7-jun-17		
8-jun-17		
9-jun-17		
10-jun-17		
11-jun-17	111.8	713.0
12-jun-17	126.9	1137.0
13-jun-17	59.2	440.0
14-jun-17	108.3	845.0
15-jun-17	112.0	1054.0
16-jun-17	140.3	1044.0
17-jun-17	228.3	1005.0
18-jun-17	215.0	1131.0
19-jun-17		
20-jun-17	109.4	707.0
21-jun-17	111.3	1077.0
22-jun-17	135.8	942.0
23-jun-17	198.9	964.0
24-jun-17	149.7	1078.0
25-jun-17	113.9	913.0
26-jun-17	141.4	1050.0
27-jun-17	140.2	685.0
28-jun-17	176.8	1133.0
29-jun-17	140.7	1161.0
30-jun-17	200.3	1064.0



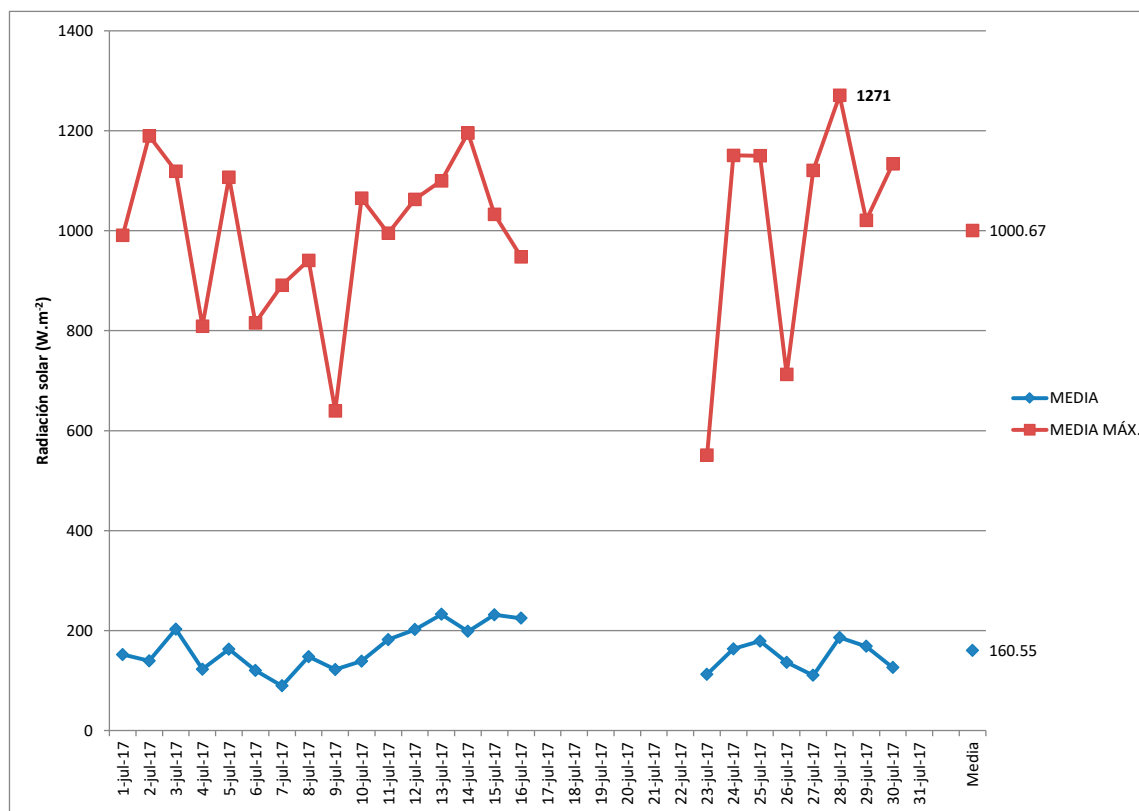
Media	151.8
Media máx.	982.9
Máxima	1187.0

El 02 de junio del 2017 a las 12:40

RADIACIÓN SOLAR

RADIACIÓN SOLAR							
Ubicación	IBARRA	Estación:	Ibarra	Unidad:	W.m ²	ELEVACIÓN	2221 msnm
Año	2017	Marca:	DAVIS			LATITUD	0° 21' 01"N
Mes	JULIO	Modelo:	VANTAGE PRO 2			LONGITUD	78°06'24"W

FECHA	MEDIA	MEDIA MÁX.
1-jul-17	152.2	991.0
2-jul-17	139.4	1190.0
3-jul-17	203.0	1119.0
4-jul-17	122.8	809.0
5-jul-17	163.0	1107.0
6-jul-17	120.5	816.0
7-jul-17	89.6	891.0
8-jul-17	147.7	941.0
9-jul-17	121.9	640.0
10-jul-17	138.8	1065.0
11-jul-17	182.1	995.0
12-jul-17	202.0	1063.0
13-jul-17	232.7	1100.0
14-jul-17	198.4	1196.0
15-jul-17	231.8	1033.0
16-jul-17	224.7	948.0
17-jul-17		
18-jul-17		
19-jul-17		
20-jul-17		
21-jul-17		
22-jul-17		
23-jul-17	112.4	551.0
24-jul-17	163.6	1151.0
25-jul-17	179.1	1150.0
26-jul-17	136.5	713.0
27-jul-17	110.4	1121.0
28-jul-17	186.1	1271.0
29-jul-17	168.5	1021.0
30-jul-17	126.0	1134.0
31-jul-17		



Media	160.5
Media máx.	1000.7
Máxima	1271.0

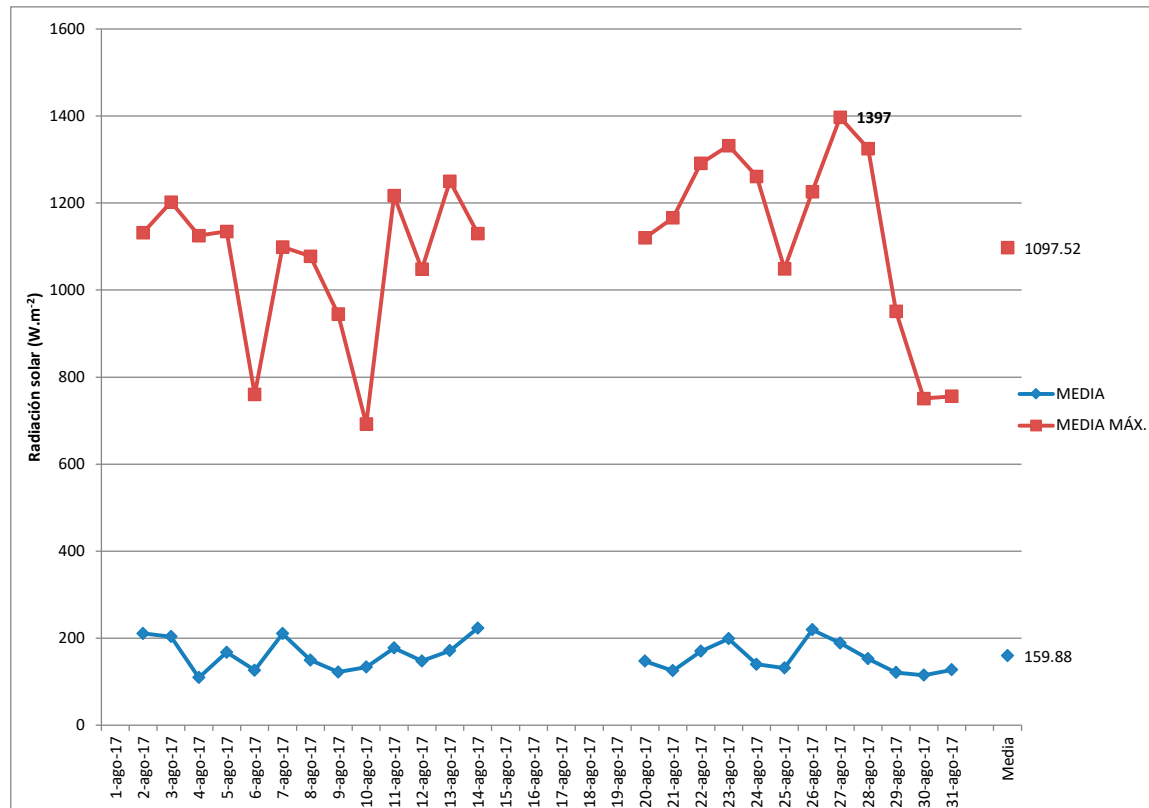
El 28 de julio del 2017 a las 12:40

RADIACIÓN SOLAR

RADIACIÓN SOLAR

Ubicación	IBARRA	Estación:	Ibarra	Unidad:	W.m ⁻²	ELEVACIÓN	2221 msnm
Año	2017	Marca:	DAVIS			LATITUD	0° 21' 01"N
Mes	AGOSTO	Modelo:	VANTAGE PRO 2			LONGITUD	78°06'24"W

FECHA	MEDIA	MEDIA MÁX.
1-ago-17		
2-ago-17	211.0	1132.0
3-ago-17	203.8	1202.0
4-ago-17	109.9	1125.0
5-ago-17	167.8	1135.0
6-ago-17	126.7	760.0
7-ago-17	210.7	1099.0
8-ago-17	149.8	1078.0
9-ago-17	122.5	945.0
10-ago-17	133.8	692.0
11-ago-17	177.7	1217.0
12-ago-17	147.8	1048.0
13-ago-17	171.7	1250.0
14-ago-17	223.3	1130.0
15-ago-17		
16-ago-17		
17-ago-17		
18-ago-17		
19-ago-17		
20-ago-17	147.7	1120.0
21-ago-17	125.6	1166.0
22-ago-17	170.2	1291.0
23-ago-17	199.0	1332.0
24-ago-17	140.4	1261.0
25-ago-17	131.7	1049.0
26-ago-17	219.6	1226.0
27-ago-17	189.2	1397.0
28-ago-17	152.8	1325.0
29-ago-17	121.4	951.0
30-ago-17	115.2	751.0
31-ago-17	127.5	756.0



Media	159.9
Media máx.	1097.5
Máxima	1397.0

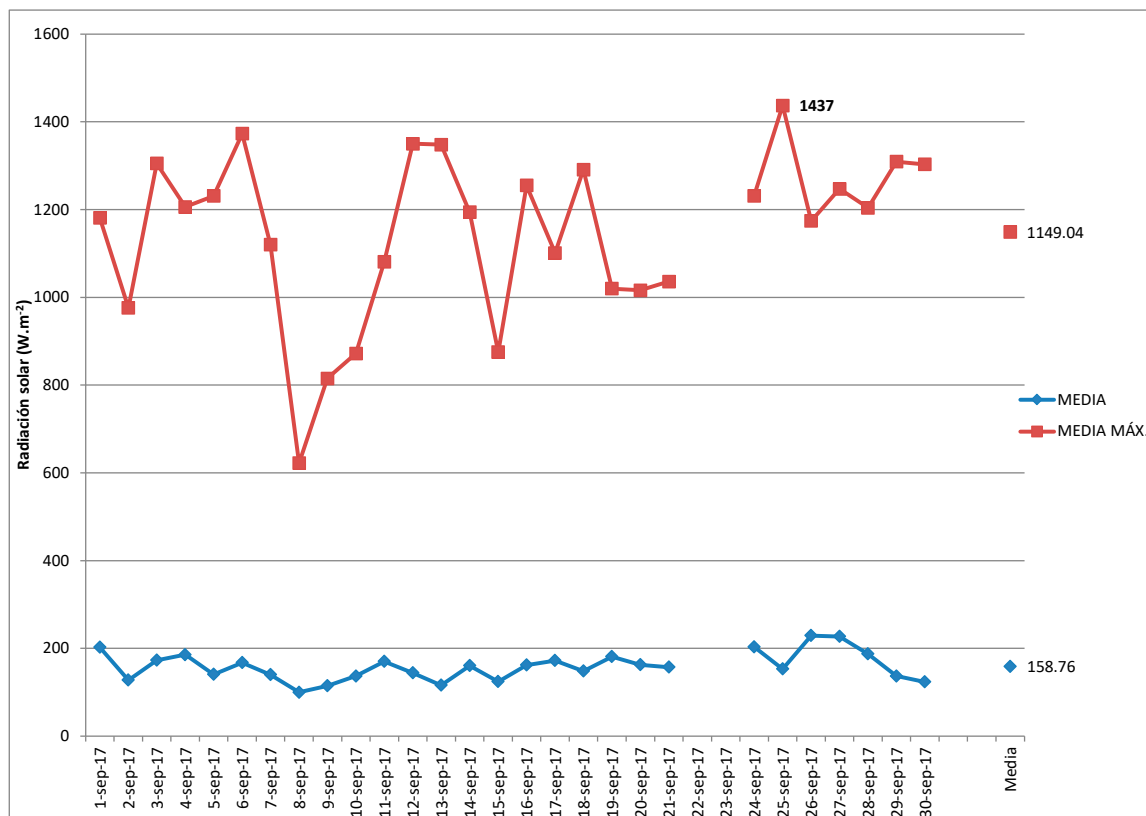
El 27 de agosto del 2017 a las 12:20

RADIACIÓN SOLAR

RADIACIÓN SOLAR

Ubicación	IBARRA	Estación:	Ibarra	Unidad:	W.m ⁻²	ELEVACIÓN	2221 msnm
Año	2017	Marca:	DAVIS			LATITUD	0° 21' 01"N
Mes	SEPTIEMBRE	Modelo:	VANTAGE PRO 2			LONGITUD	78°06'24"W

FECHA	MEDIA	MEDIA MÁX.
1-sep-17	202.5	1181.0
2-sep-17	127.7	976.0
3-sep-17	172.9	1305.0
4-sep-17	185.6	1206.0
5-sep-17	140.9	1231.0
6-sep-17	167.2	1373.0
7-sep-17	140.2	1120.0
8-sep-17	99.6	622.0
9-sep-17	114.5	815.0
10-sep-17	136.8	872.0
11-sep-17	170.3	1081.0
12-sep-17	144.3	1350.0
13-sep-17	115.9	1348.0
14-sep-17	160.3	1194.0
15-sep-17	124.1	875.0
16-sep-17	162.0	1255.0
17-sep-17	172.0	1101.0
18-sep-17	148.1	1291.0
19-sep-17	181.0	1020.0
20-sep-17	162.8	1016.0
21-sep-17	156.8	1036.0
22-sep-17		
23-sep-17		
24-sep-17	203.3	1231.0
25-sep-17	152.9	1437.0
26-sep-17	228.9	1174.0
27-sep-17	227.2	1247.0
28-sep-17	187.1	1204.0
29-sep-17	136.9	1309.0
30-sep-17	123.6	1303.0



Media	158.8
Media máx.	1149.0
Máxima	1437.0

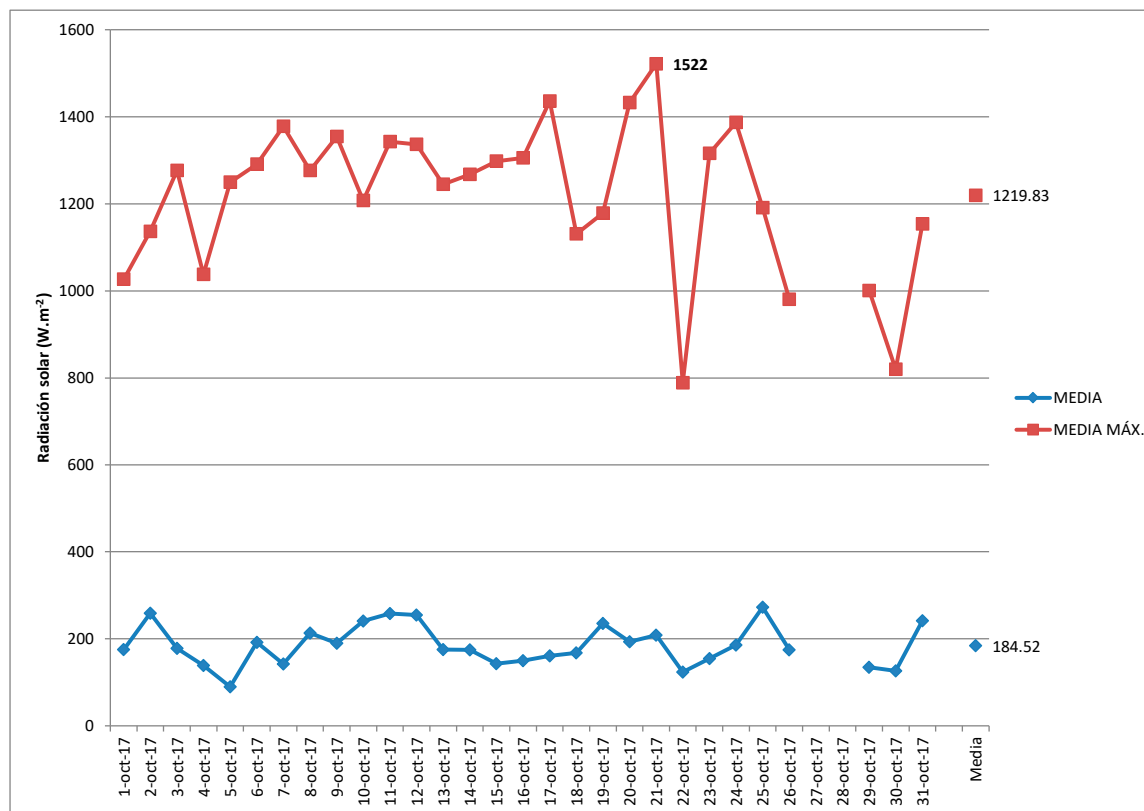
El 25 de septiembre del 2017 a las 13:55

RADIACIÓN SOLAR

RADIACIÓN SOLAR

Ubicación	IBARRA	Estación:	Ibarra	Unidad:	W.m ⁻²	ELEVACIÓN	2221 msnm
Año	2017	Marca:	DAVIS			LATITUD	0° 21' 01"N
Mes	OCTUBRE	Modelo:	VANTAGE PRO 2			LONGITUD	78°06'24"W

FECHA	MEDIA	MEDIA MÁX.
1-oct-17	175.4	1027.0
2-oct-17	258.5	1137.0
3-oct-17	178.1	1277.0
4-oct-17	138.6	1038.0
5-oct-17	89.7	1250.0
6-oct-17	191.9	1291.0
7-oct-17	142.4	1378.0
8-oct-17	213.4	1277.0
9-oct-17	190.0	1355.0
10-oct-17	240.7	1208.0
11-oct-17	257.8	1343.0
12-oct-17	254.6	1337.0
13-oct-17	175.0	1245.0
14-oct-17	174.6	1268.0
15-oct-17	142.5	1298.0
16-oct-17	149.6	1306.0
17-oct-17	160.4	1436.0
18-oct-17	167.6	1131.0
19-oct-17	235.5	1179.0
20-oct-17	193.2	1433.0
21-oct-17	208.4	1522.0
22-oct-17	123.6	789.0
23-oct-17	154.4	1316.0
24-oct-17	185.3	1387.0
25-oct-17	272.8	1191.0
26-oct-17	174.8	981.0
27-oct-17		
28-oct-17		
29-oct-17	134.4	1001.0
30-oct-17	126.4	820.0
31-oct-17	241.6	1154.0



Media	184.5
Media máx.	1219.8
Máxima	1522.0

El 21 de octubre del 2017 a las 11:30

RADIACIÓN SOLAR

RADIACIÓN SOLAR

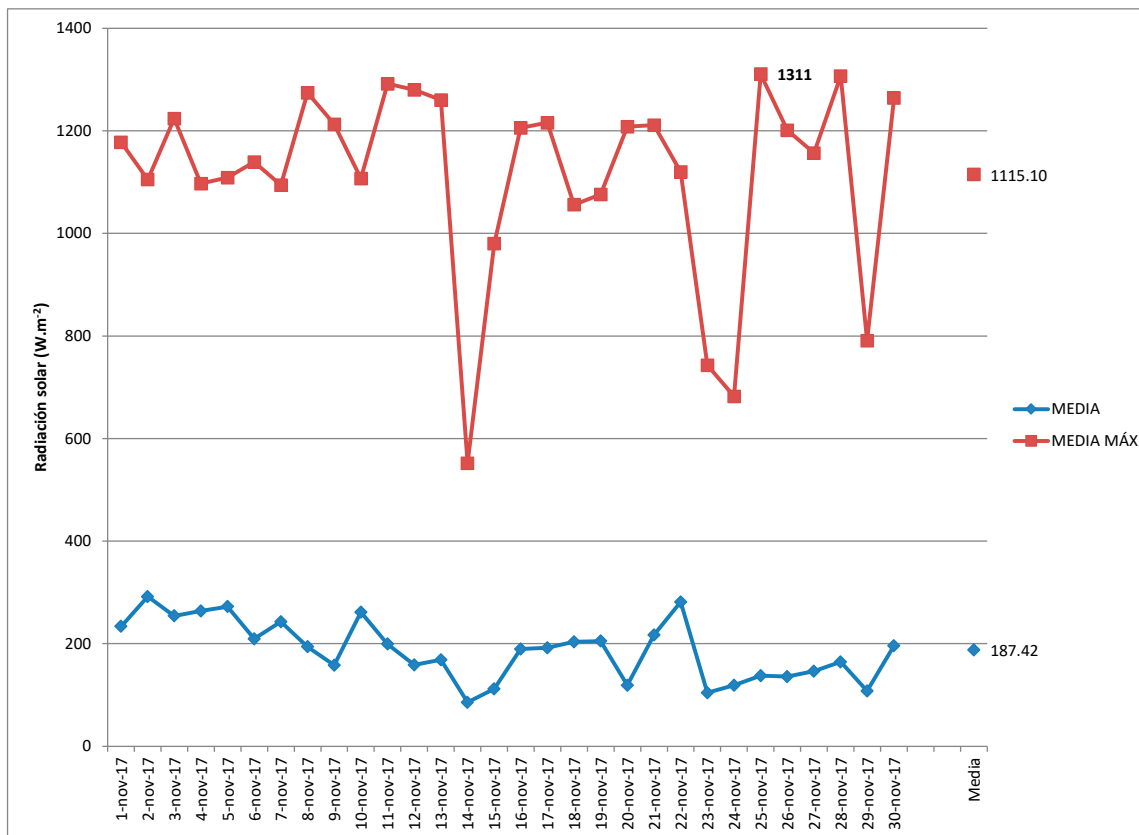
Ubicación IBARRA
 Año 2017
 Mes NOVIEMBRE

Estación: Ibarra
 Marca: DAVIS
 Modelo: VANTAGE PRO 2

Unidad: $W.m^{-2}$

ELEVACIÓN 2221 msnm
 LATITUD 0° 21' 01"N
 LONGITUD 78°06'24"W

FECHA	MEDIA	MEDIA MÁX.
1-nov-17	233.6	1178.0
2-nov-17	291.9	1105.0
3-nov-17	254.0	1224.0
4-nov-17	263.8	1097.0
5-nov-17	272.2	1109.0
6-nov-17	209.2	1139.0
7-nov-17	242.5	1094.0
8-nov-17	193.9	1274.0
9-nov-17	158.1	1213.0
10-nov-17	261.5	1107.0
11-nov-17	199.2	1292.0
12-nov-17	158.6	1280.0
13-nov-17	168.5	1260.0
14-nov-17	85.6	552.0
15-nov-17	111.9	980.0
16-nov-17	189.7	1206.0
17-nov-17	191.9	1216.0
18-nov-17	203.6	1056.0
19-nov-17	205.0	1076.0
20-nov-17	118.8	1208.0
21-nov-17	217.2	1211.0
22-nov-17	281.2	1120.0
23-nov-17	104.1	743.0
24-nov-17	119.0	682.0
25-nov-17	137.4	1311.0
26-nov-17	135.6	1201.0
27-nov-17	146.1	1157.0
28-nov-17	164.4	1307.0
29-nov-17	107.9	791.0
30-nov-17	196.1	1264.0



Media	187.4	
Media máx.		1115.1
Máxima		1311.0

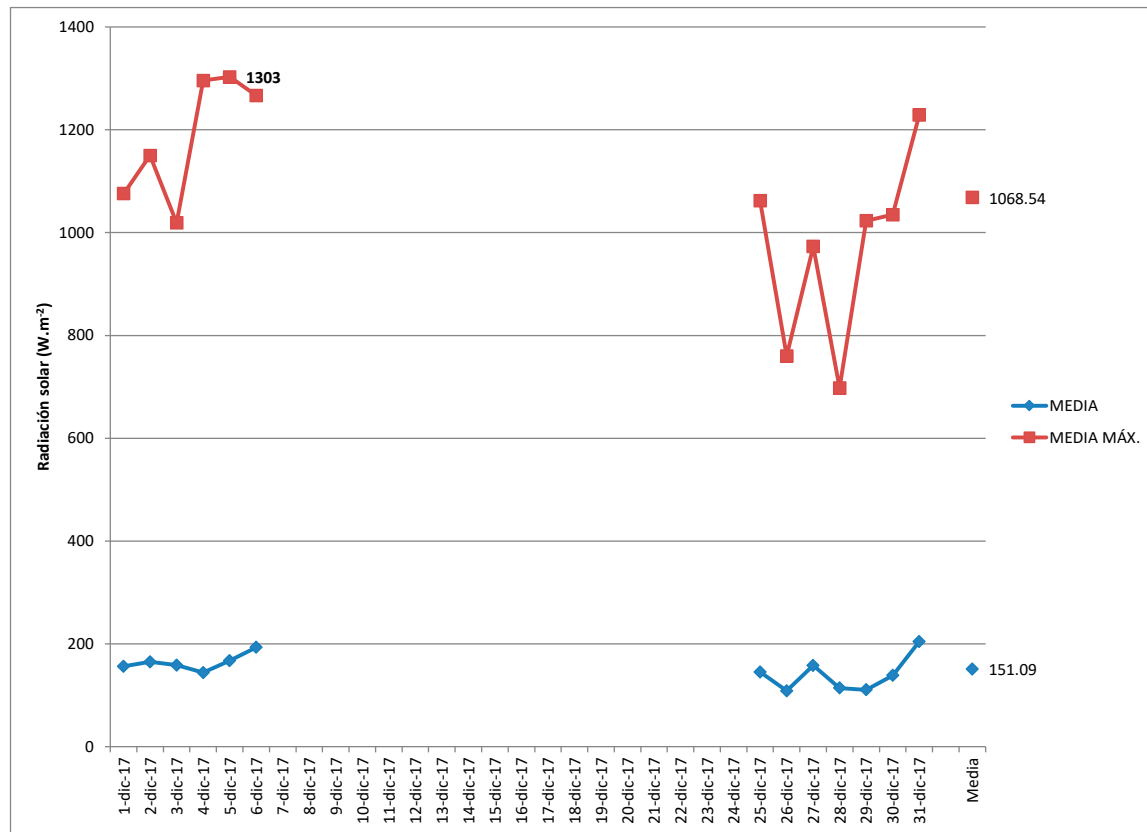
El 25 de noviembre del 2017 a las 12:40

RADIACIÓN SOLAR

RADIACIÓN SOLAR

Ubicación	IBARRA	Estación:	Ibarra	Unidad:	W.m ⁻²	ELEVACIÓN	2221 msnm
Año	2017	Marca:	DAVIS			LATITUD	0° 21' 01"N
Mes	DICIEMBRE	Modelo:	VANTAGE PRO 2			LONGITUD	78°06'24"W

FECHA	MEDIA	MEDIA MÁX.
1-dic-17	156.2	1076.0
2-dic-17	165.0	1150.0
3-dic-17	158.7	1019.0
4-dic-17	144.1	1296.0
5-dic-17	167.2	1303.0
6-dic-17	193.1	1267.0
7-dic-17		
8-dic-17		
9-dic-17		
10-dic-17		
11-dic-17		
12-dic-17		
13-dic-17		
14-dic-17		
15-dic-17		
16-dic-17		
17-dic-17		
18-dic-17		
19-dic-17		
20-dic-17		
21-dic-17		
22-dic-17		
23-dic-17		
24-dic-17		
25-dic-17	145.2	1062.0
26-dic-17	108.7	760.0
27-dic-17	158.1	973.0
28-dic-17	114.0	698.0
29-dic-17	110.7	1023.0
30-dic-17	138.7	1035.0
31-dic-17	204.4	1229.0



Media	151.1
Media máx.	1068.5
Máxima	1303.0

El 5 de diciembre del 2017 a las 11:05

ANUARIO

2017

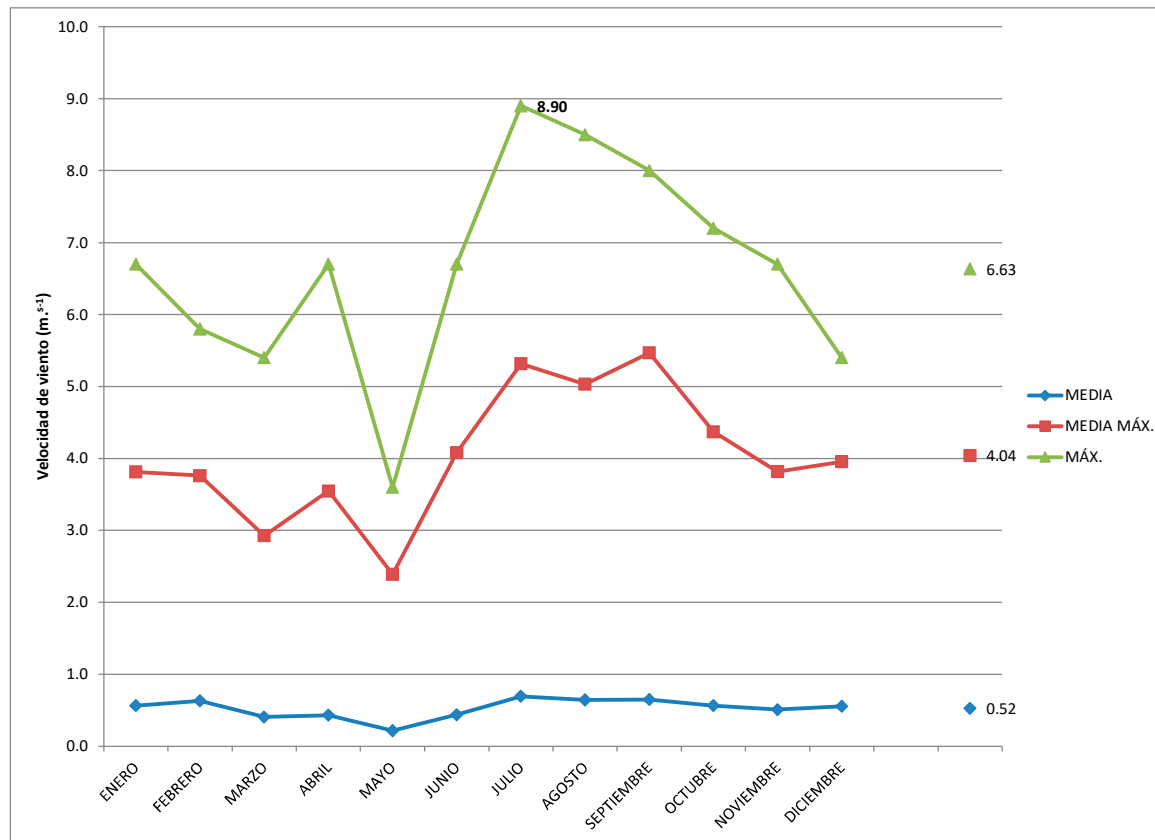
**VELOCIDAD
DEL VIENTO**

VELOCIDAD DEL VIENTO

VIENTO

Ubicación	IBARRA	Estación:	Ibarra	Unidad:	m.s ⁻¹	ELEVACIÓN	2221 msnm
Año	2017	Marca:	DAVIS			LATITUD	0° 21' 01"N
		Modelo:	VANTAGE PRO 2			LONGITUD	78°06'24"W

MES	MEDIA	MEDIA MÁX.	MÁX.
ENERO	0.6	3.8	6.7
FEBRERO	0.6	3.8	5.8
MARZO	0.4	2.9	5.4
ABRIL	0.4	3.5	6.7
MAYO	0.2	2.4	3.6
JUNIO	0.4	4.1	6.7
JULIO	0.7	5.3	8.9
AGOSTO	0.6	5.0	8.5
SEPTIEMBRE	0.6	5.5	8.0
OCTUBRE	0.6	4.4	7.2
NOVIEMBRE	0.5	3.8	6.7
DICIEMBRE	0.6	4.0	5.4



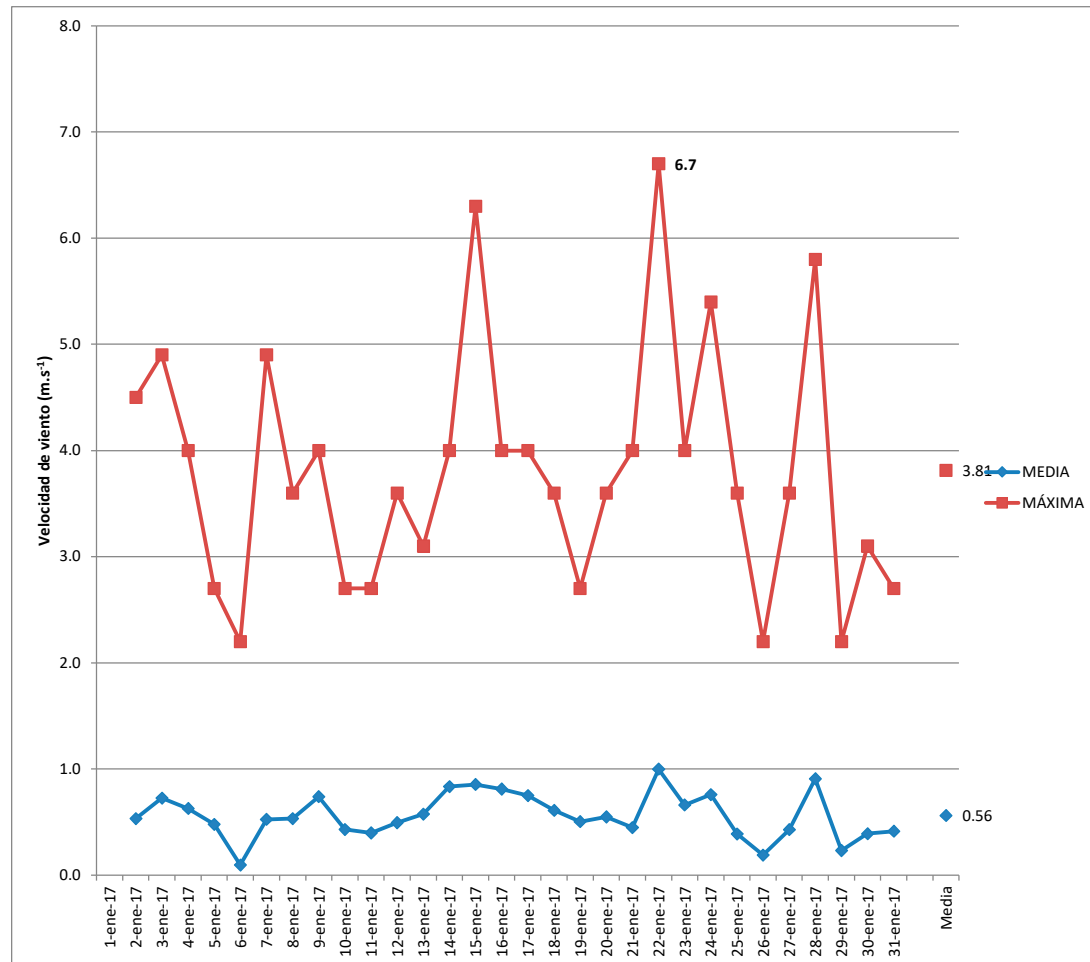
Media	0.52	
Media máx.		4.04
Máxima		8.90

VELOCIDAD DEL VIENTO

VIENTO

Ubicación	IBARRA	Estación:	Ibarra	Unidad:	m.s ⁻¹	ELEVACIÓN	2221 msnm
Año	2017	Marca:	DAVIS			LATITUD	0° 21' 01" N
Mes	ENERO	Modelo:	VANTAGE PRO 2			LONGITUD	78° 06' 24" W

FECHA	MEDIA	MÁXIMA
1-ene-17	0.0	0.0
2-ene-17	0.5	4.5
3-ene-17	0.7	4.9
4-ene-17	0.6	4.0
5-ene-17	0.5	2.7
6-ene-17	0.1	2.2
7-ene-17	0.5	4.9
8-ene-17	0.5	3.6
9-ene-17	0.7	4.0
10-ene-17	0.4	2.7
11-ene-17	0.4	2.7
12-ene-17	0.5	3.6
13-ene-17	0.6	3.1
14-ene-17	0.8	4.0
15-ene-17	0.9	6.3
16-ene-17	0.8	4.0
17-ene-17	0.7	4.0
18-ene-17	0.6	3.6
19-ene-17	0.5	2.7
20-ene-17	0.5	3.6
21-ene-17	0.4	4.0
22-ene-17	1.0	6.7
23-ene-17	0.7	4.0
24-ene-17	0.8	5.4
25-ene-17	0.4	3.6
26-ene-17	0.2	2.2
27-ene-17	0.4	3.6
28-ene-17	0.9	5.8
29-ene-17	0.2	2.2
30-ene-17	0.4	3.1
31-ene-17	0.4	2.7



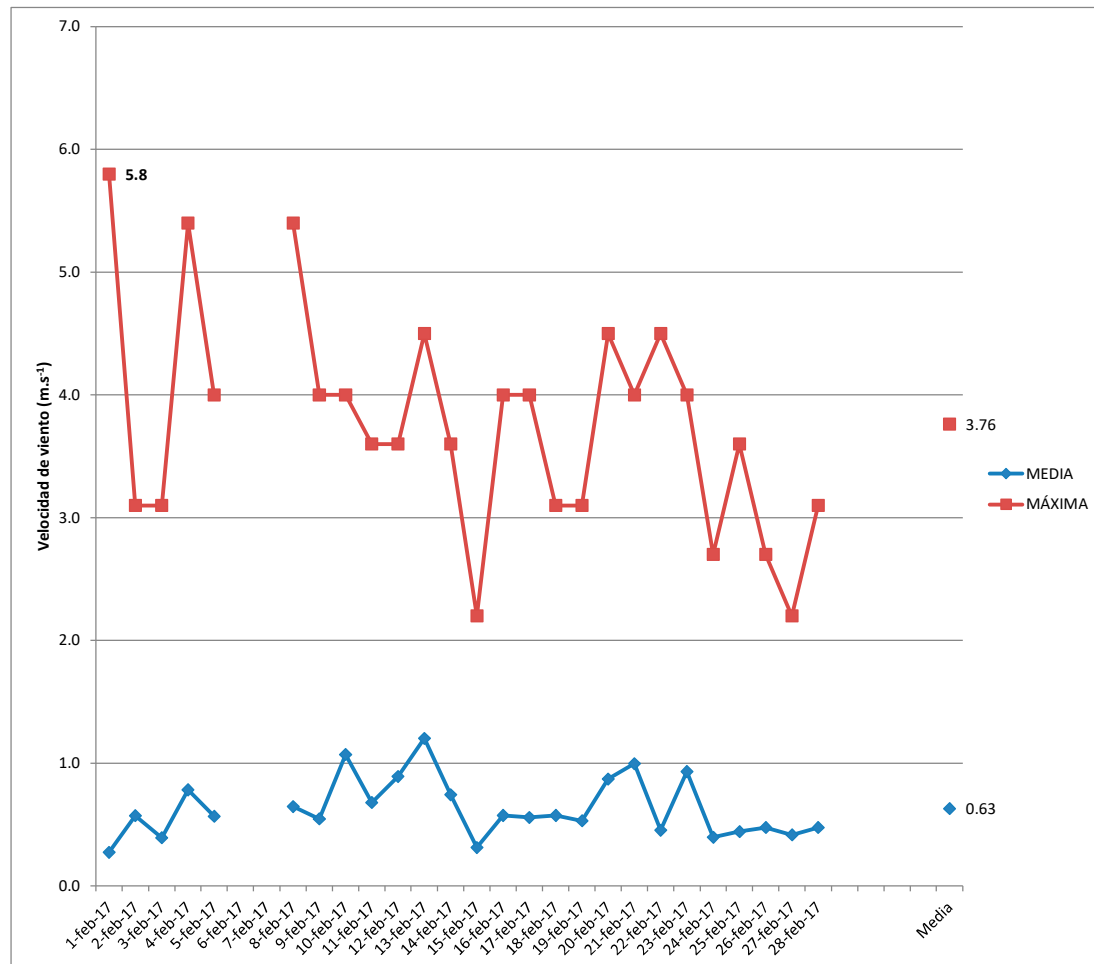
Media	0.54
Media máx.	3.69
Máxima	6.70

VELOCIDAD DEL VIENTO

VIENTO

Ubicación	IBARRA	Estación:	Ibarra	Unidad:	m.s ⁻¹	ELEVACIÓN	2221 msnm
Año	2017	Marca:	DAVIS			LATITUD	0° 21' 01"N
Mes	FEBRERO	Modelo:	VANTAGE PRO 2			LONGITUD	78°06'24"W

FECHA	MEDIA	MÁXIMA
1-feb-17	0.3	5.8
2-feb-17	0.6	3.1
3-feb-17	0.4	3.1
4-feb-17	0.8	5.4
5-feb-17	0.6	4.0
6-feb-17		
7-feb-17		
8-feb-17	0.6	5.4
9-feb-17	0.5	4.0
10-feb-17	1.1	4.0
11-feb-17	0.7	3.6
12-feb-17	0.9	3.6
13-feb-17	1.2	4.5
14-feb-17	0.7	3.6
15-feb-17	0.3	2.2
16-feb-17	0.6	4.0
17-feb-17	0.6	4.0
18-feb-17	0.6	3.1
19-feb-17	0.5	3.1
20-feb-17	0.9	4.5
21-feb-17	1.0	4.0
22-feb-17	0.5	4.5
23-feb-17	0.9	4.0
24-feb-17	0.4	2.7
25-feb-17	0.4	3.6
26-feb-17	0.5	2.7
27-feb-17	0.4	2.2
28-feb-17	0.5	3.1



Media	0.63
Media máx.	3.76
Máxima	5.80

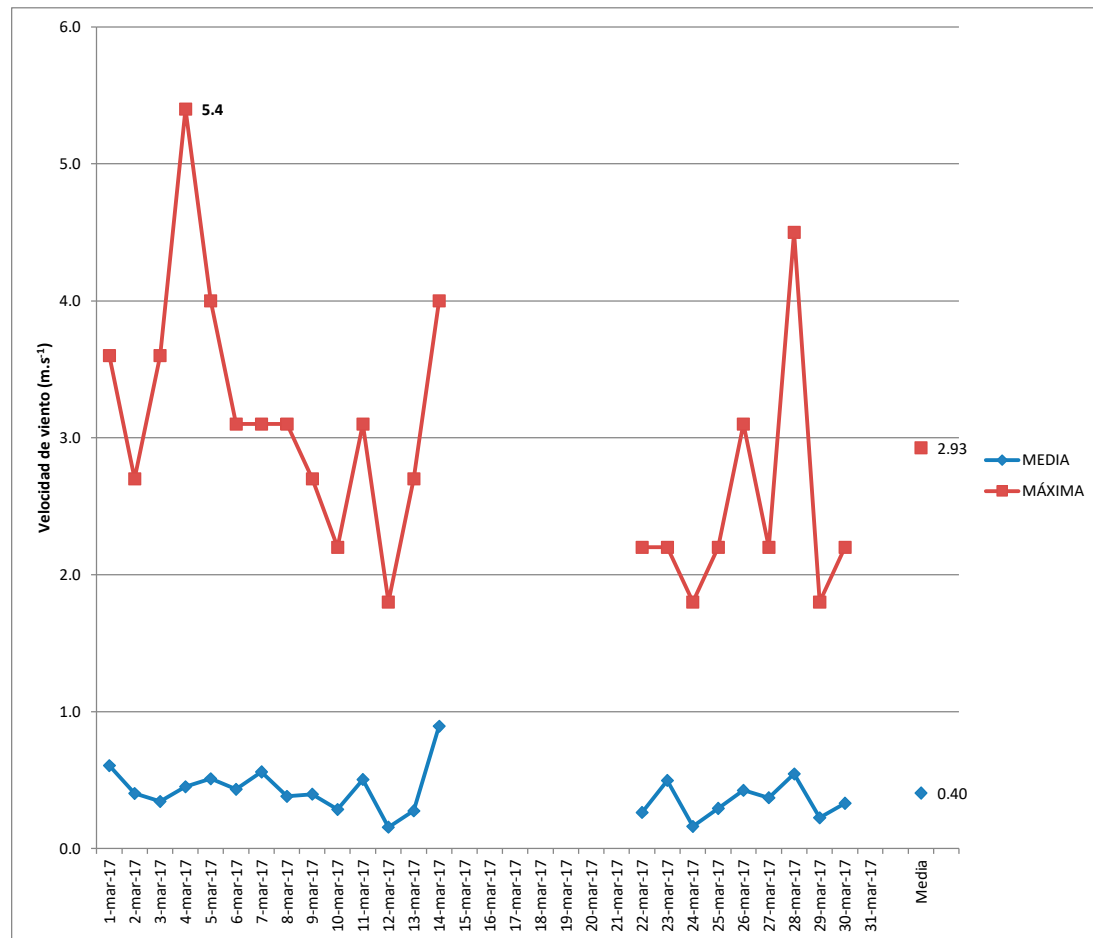
VELOCIDAD DEL VIENTO

VIENTO

Ubicación	IBARRA	Estación:	Ibarra	Unidad:	m.s ⁻¹	ELEVACIÓN	2221 msnm
Año	2017	Marca:	DAVIS			LATITUD	0° 21' 01" N
Mes	MARZO	Modelo:	VANTAGE PRO 2			LONGITUD	78° 06' 24" W

FECHA	MEDIA	MÁXIMA
1-mar-17	0.6	3.6
2-mar-17	0.4	2.7
3-mar-17	0.3	3.6
4-mar-17	0.5	5.4
5-mar-17	0.5	4.0
6-mar-17	0.4	3.1
7-mar-17	0.6	3.1
8-mar-17	0.4	3.1
9-mar-17	0.4	2.7
10-mar-17	0.3	2.2
11-mar-17	0.5	3.1
12-mar-17	0.2	1.8
13-mar-17	0.3	2.7
14-mar-17	0.9	4.0
15-mar-17		
16-mar-17		
17-mar-17		
18-mar-17		
19-mar-17		
20-mar-17		
21-mar-17		
22-mar-17	0.3	2.2
23-mar-17	0.5	2.2
24-mar-17	0.2	1.8
25-mar-17	0.3	2.2
26-mar-17	0.4	3.1
27-mar-17	0.4	2.2
28-mar-17	0.5	4.5
29-mar-17	0.2	1.8
30-mar-17	0.3	2.2
31-mar-17		

Media	0.40
Media máx.	2.93
Máxima	5.40

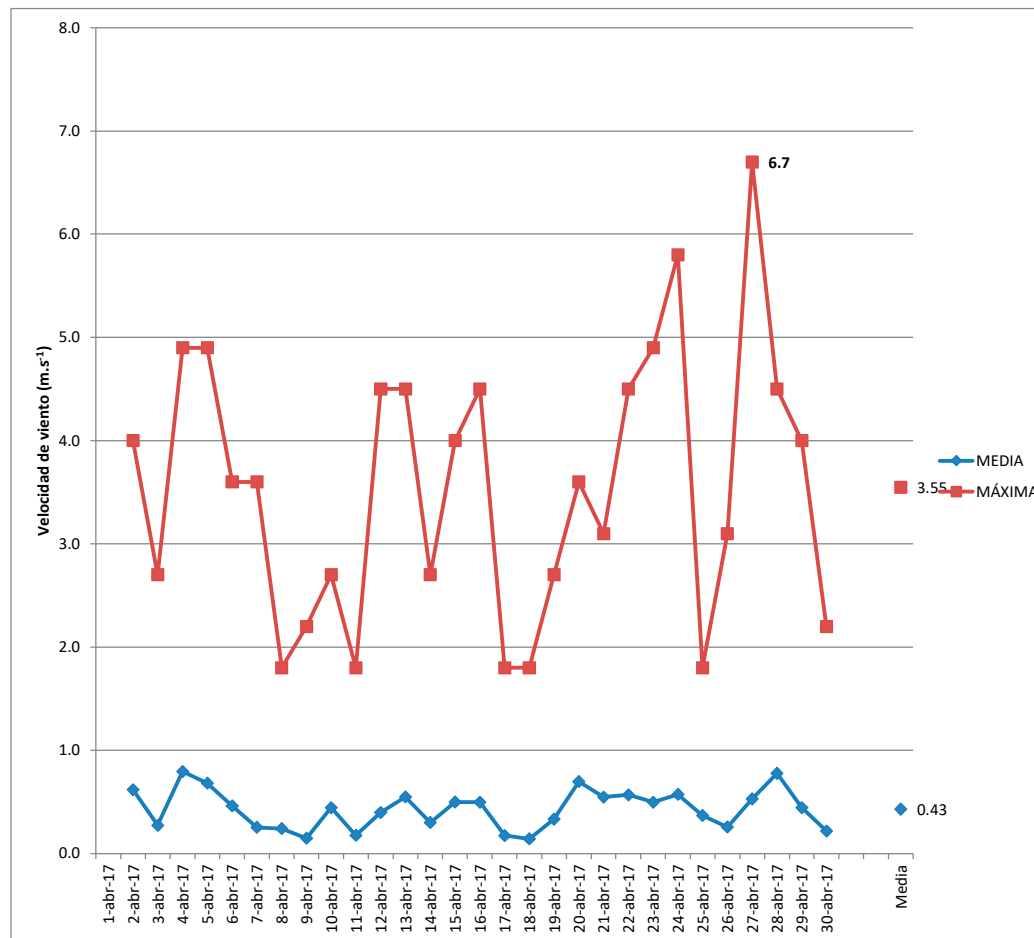


VELOCIDAD DEL VIENTO

VIENTO

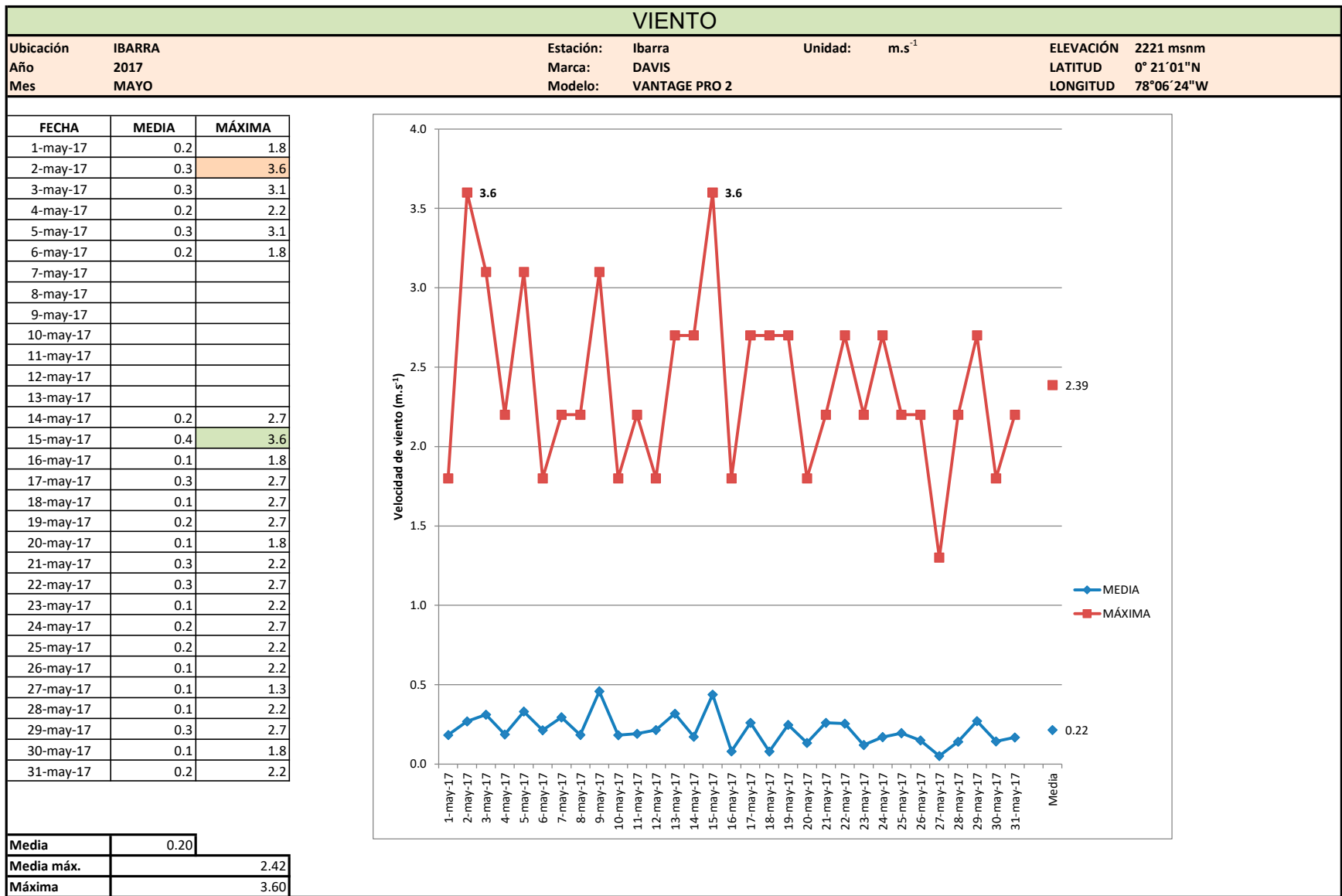
Ubicación	IBARRA	Estación:	Ibarra	Unidad:	m.s ⁻¹	ELEVACIÓN	2221 msnm
Año	2017	Marca:	DAVIS			LATITUD	0° 21' 01"N
Mes	ABRIL	Modelo:	VANTAGE PRO 2			LONGITUD	78° 06' 24"W

FECHA	MEDIA	MÁXIMA
1-abr-17		
2-abr-17	0.6	4.0
3-abr-17	0.3	2.7
4-abr-17	0.8	4.9
5-abr-17	0.7	4.9
6-abr-17	0.5	3.6
7-abr-17	0.3	3.6
8-abr-17	0.2	1.8
9-abr-17	0.1	2.2
10-abr-17	0.4	2.7
11-abr-17	0.2	1.8
12-abr-17	0.4	4.5
13-abr-17	0.6	4.5
14-abr-17	0.3	2.7
15-abr-17	0.5	4.0
16-abr-17	0.5	4.5
17-abr-17	0.2	1.8
18-abr-17	0.1	1.8
19-abr-17	0.3	2.7
20-abr-17	0.7	3.6
21-abr-17	0.5	3.1
22-abr-17	0.6	4.5
23-abr-17	0.5	4.9
24-abr-17	0.6	5.8
25-abr-17	0.4	1.8
26-abr-17	0.3	3.1
27-abr-17	0.5	6.7
28-abr-17	0.8	4.5
29-abr-17	0.4	4.0
30-abr-17	0.2	2.2



Media	0.43
Media máx.	3.55
Máxima	6.70

VELOCIDAD DEL VIENTO

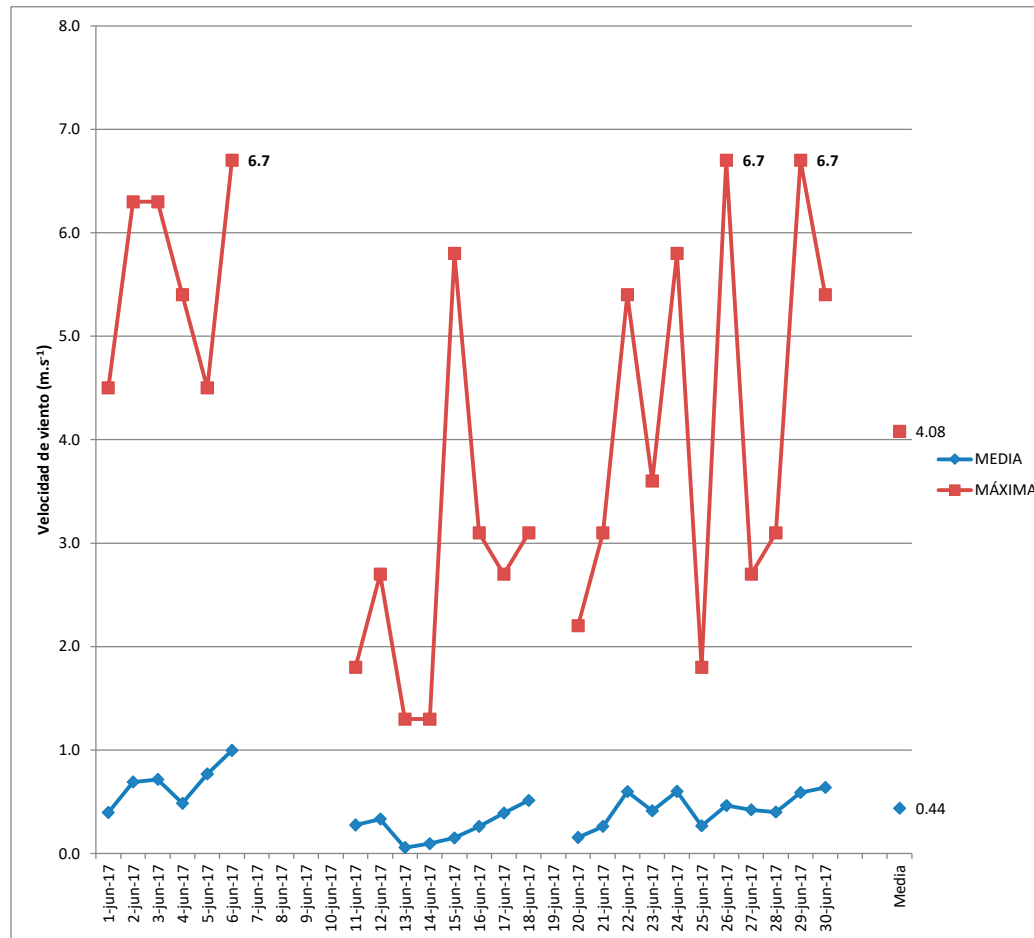


VELOCIDAD DEL VIENTO

VIENTO

Ubicación	IBARRA	Estación:	Ibarra	Unidad:	m.s ⁻¹	ELEVACIÓN	2221 msnm
Año	2017	Marca:	DAVIS			LATITUD	0° 21' 01"N
Mes	JUNIO	Modelo:	VANTAGE PRO 2			LONGITUD	78°06'24"W

FECHA	MEDIA	MÁXIMA
1-jun-17	0.4	4.5
2-jun-17	0.7	6.3
3-jun-17	0.7	6.3
4-jun-17	0.5	5.4
5-jun-17	0.8	4.5
6-jun-17	1.0	6.7
7-jun-17		
8-jun-17		
9-jun-17		
10-jun-17		
11-jun-17	0.3	1.8
12-jun-17	0.3	2.7
13-jun-17	0.1	1.3
14-jun-17	0.1	1.3
15-jun-17	0.2	5.8
16-jun-17	0.3	3.1
17-jun-17	0.4	2.7
18-jun-17	0.5	3.1
19-jun-17		
20-jun-17	0.2	2.2
21-jun-17	0.3	3.1
22-jun-17	0.6	5.4
23-jun-17	0.4	3.6
24-jun-17	0.6	5.8
25-jun-17	0.3	1.8
26-jun-17	0.5	6.7
27-jun-17	0.4	2.7
28-jun-17	0.4	3.1
29-jun-17	0.6	6.7
30-jun-17	0.6	5.4



Media	0.44
Media máx.	4.08
Máxima	6.70

VELOCIDAD DEL VIENTO

VIENTO

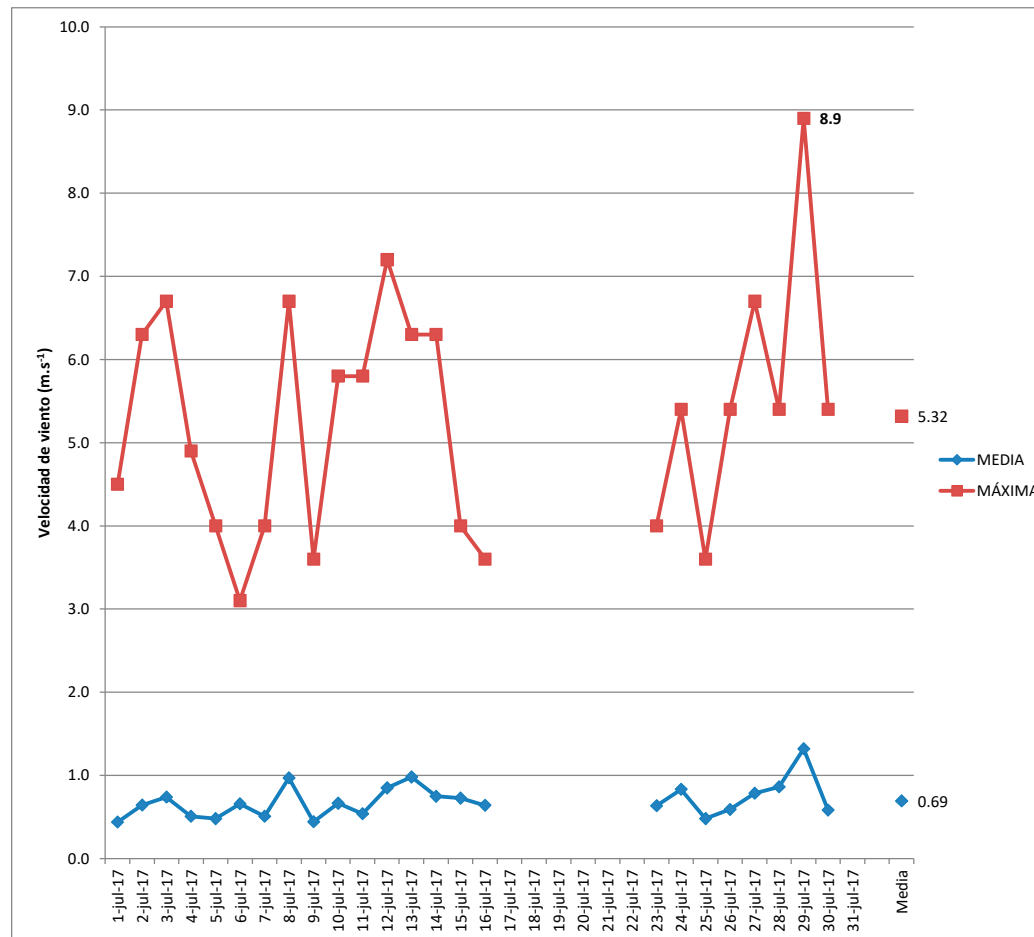
Ubicación **IBARRA**
 Año **2017**
 Mes **JULIO**

Estación: **Ibarra**
 Marca: **DAVIS**
 Modelo: **VANTAGE PRO 2**

Unidad: **m.s⁻¹**

ELEVACIÓN **2221 msnm**
 LATITUD **0° 21' 01" N**
 LONGITUD **78° 06' 24" W**

FECHA	MEDIA	MÁXIMA
1-jul-17	0.4	4.5
2-jul-17	0.6	6.3
3-jul-17	0.7	6.7
4-jul-17	0.5	4.9
5-jul-17	0.5	4.0
6-jul-17	0.7	3.1
7-jul-17	0.5	4.0
8-jul-17	1.0	6.7
9-jul-17	0.4	3.6
10-jul-17	0.7	5.8
11-jul-17	0.5	5.8
12-jul-17	0.8	7.2
13-jul-17	1.0	6.3
14-jul-17	0.7	6.3
15-jul-17	0.7	4.0
16-jul-17	0.6	3.6
17-jul-17		
18-jul-17		
19-jul-17		
20-jul-17		
21-jul-17		
22-jul-17		
23-jul-17	0.6	4.0
24-jul-17	0.8	5.4
25-jul-17	0.5	3.6
26-jul-17	0.6	5.4
27-jul-17	0.8	6.7
28-jul-17	0.9	5.4
29-jul-17	1.3	8.9
30-jul-17	0.6	5.4
31-jul-17		



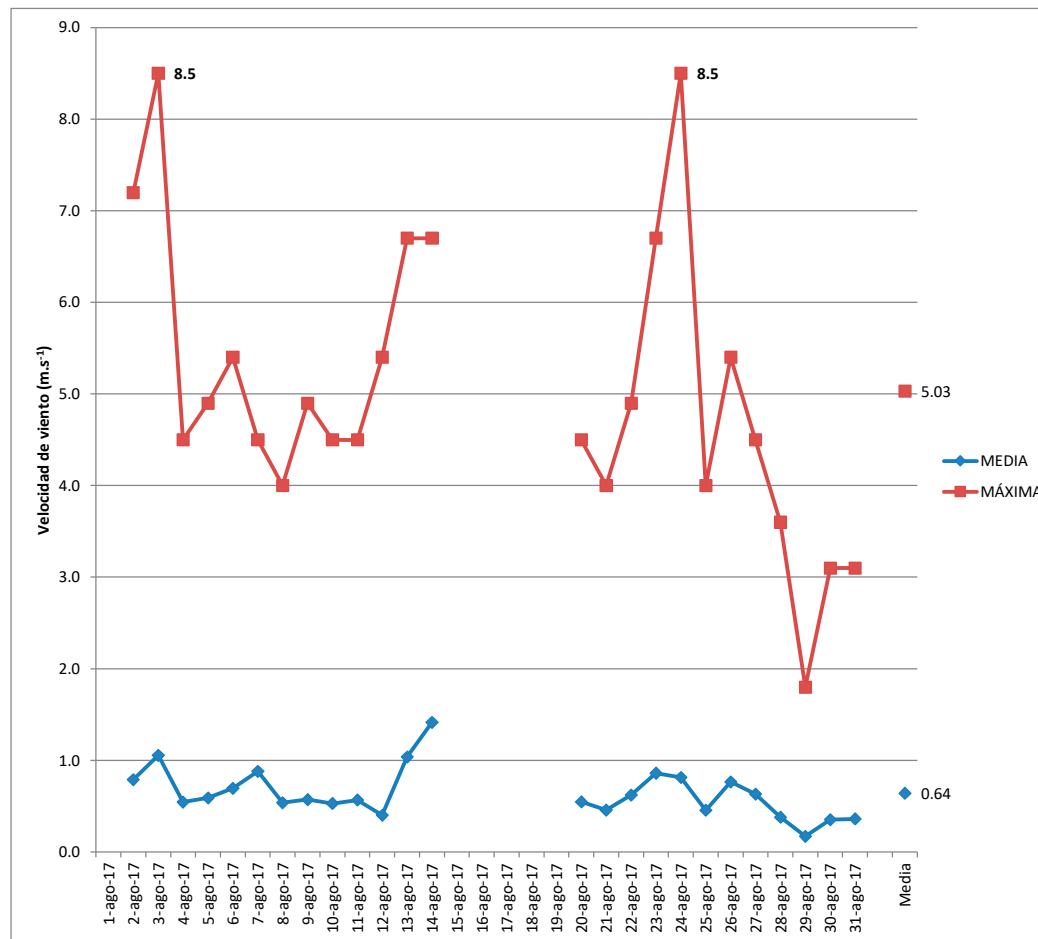
Media	0.69
Media máx.	5.32
Máxima	8.90

VELOCIDAD DEL VIENTO

VIENTO

Ubicación	IBARRA	Estación:	Ibarra	Unidad:	m.s ⁻¹	ELEVACIÓN	2221 msnm
Año	2017	Marca:	DAVIS			LATITUD	0° 21' 01" N
Mes	AGOSTO	Modelo:	VANTAGE PRO 2			LONGITUD	78° 06' 24" W

FECHA	MEDIA	MÁXIMA
1-ago-17		
2-ago-17	0.8	7.2
3-ago-17	1.1	8.5
4-ago-17	0.5	4.5
5-ago-17	0.6	4.9
6-ago-17	0.7	5.4
7-ago-17	0.9	4.5
8-ago-17	0.5	4.0
9-ago-17	0.6	4.9
10-ago-17	0.5	4.5
11-ago-17	0.6	4.5
12-ago-17	0.4	5.4
13-ago-17	1.0	6.7
14-ago-17	1.4	6.7
15-ago-17		
16-ago-17		
17-ago-17		
18-ago-17		
19-ago-17		
20-ago-17	0.5	4.5
21-ago-17	0.5	4.0
22-ago-17	0.6	4.9
23-ago-17	0.9	6.7
24-ago-17	0.8	8.5
25-ago-17	0.5	4.0
26-ago-17	0.8	5.4
27-ago-17	0.6	4.5
28-ago-17	0.4	3.6
29-ago-17	0.2	1.8
30-ago-17	0.4	3.1
31-ago-17	0.4	3.1



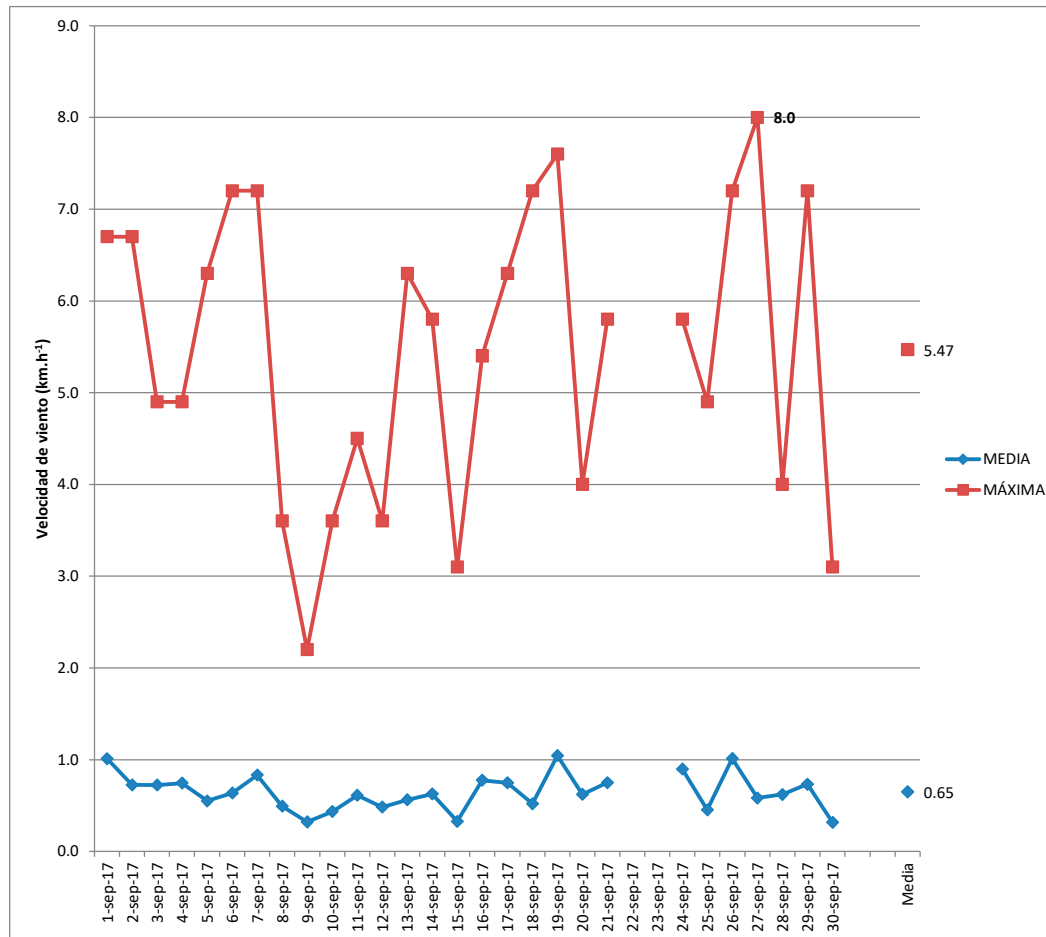
Media	0.64
Media máx.	5.03
Máxima	8.50

VELOCIDAD DEL VIENTO

VIENTO

Ubicación	IBARRA	Estación:	Ibarra	Unidad:	m.s ⁻¹	ELEVACIÓN	2221 msnm
Año	2017	Marca:	DAVIS			LATITUD	0° 21' 01" N
Mes	SEPTIEMBRE	Modelo:	VANTAGE PRO 2			LONGITUD	78° 06' 24" W

FECHA	MEDIA	MÁXIMA
1-sep-17	1.0	6.7
2-sep-17	0.7	6.7
3-sep-17	0.7	4.9
4-sep-17	0.7	4.9
5-sep-17	0.5	6.3
6-sep-17	0.6	7.2
7-sep-17	0.8	7.2
8-sep-17	0.5	3.6
9-sep-17	0.3	2.2
10-sep-17	0.4	3.6
11-sep-17	0.6	4.5
12-sep-17	0.5	3.6
13-sep-17		
14-sep-17		
15-sep-17		
16-sep-17		
17-sep-17		
18-sep-17		
19-sep-17		
20-sep-17		
21-sep-17		
22-sep-17		
23-sep-17		
24-sep-17		
25-sep-17		
26-sep-17		
27-sep-17	0.6	8.0
28-sep-17	0.6	4.0
29-sep-17	0.7	7.2
30-sep-17	0.3	3.1



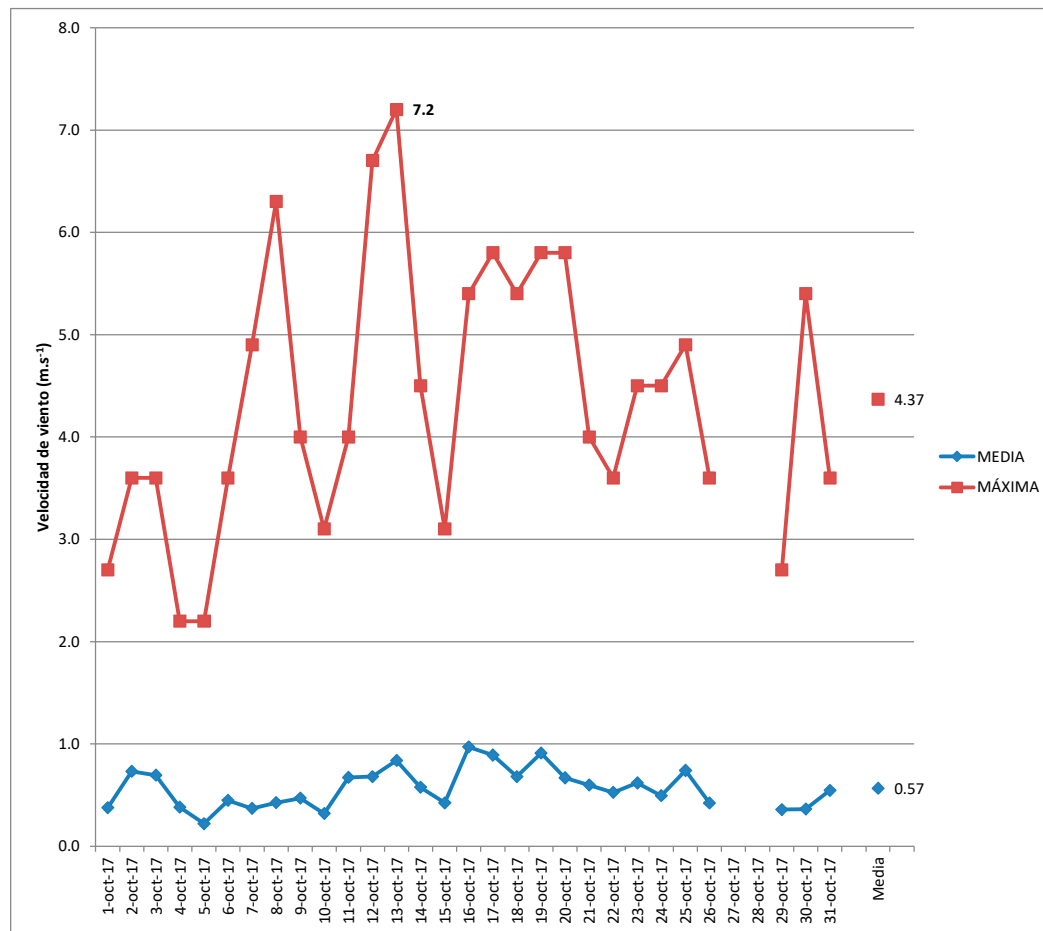
Media	0.61
Media máx.	5.23
Máxima	8.00

VELOCIDAD DEL VIENTO

VIENTO

Ubicación	IBARRA	Estación:	Ibarra	Unidad:	m.s ⁻¹	ELEVACIÓN	2221 msnm
Año	2017	Marca:	DAVIS			LATITUD	0° 21' 01"N
Mes	OCTUBRE	Modelo:	VANTAGE PRO 2			LONGITUD	78°06'24"W

FECHA	MEDIA	MÁXIMA
1-oct-17	0.4	2.7
2-oct-17	0.7	3.6
3-oct-17	0.7	3.6
4-oct-17	0.4	2.2
5-oct-17	0.2	2.2
6-oct-17	0.4	3.6
7-oct-17	0.4	4.9
8-oct-17	0.4	6.3
9-oct-17	0.5	4.0
10-oct-17	0.3	3.1
11-oct-17	0.7	4.0
12-oct-17	0.7	6.7
13-oct-17	0.8	7.2
14-oct-17	0.6	4.5
15-oct-17	0.4	3.1
16-oct-17	1.0	5.4
17-oct-17	0.9	5.8
18-oct-17	0.7	5.4
19-oct-17	0.9	5.8
20-oct-17	0.7	5.8
21-oct-17	0.6	4.0
22-oct-17	0.5	3.6
23-oct-17	0.6	4.5
24-oct-17	0.5	4.5
25-oct-17	0.7	4.9
26-oct-17	0.4	3.6
27-oct-17		
28-oct-17		
29-oct-17	0.4	2.7
30-oct-17	0.4	5.4
31-oct-17	0.5	3.6



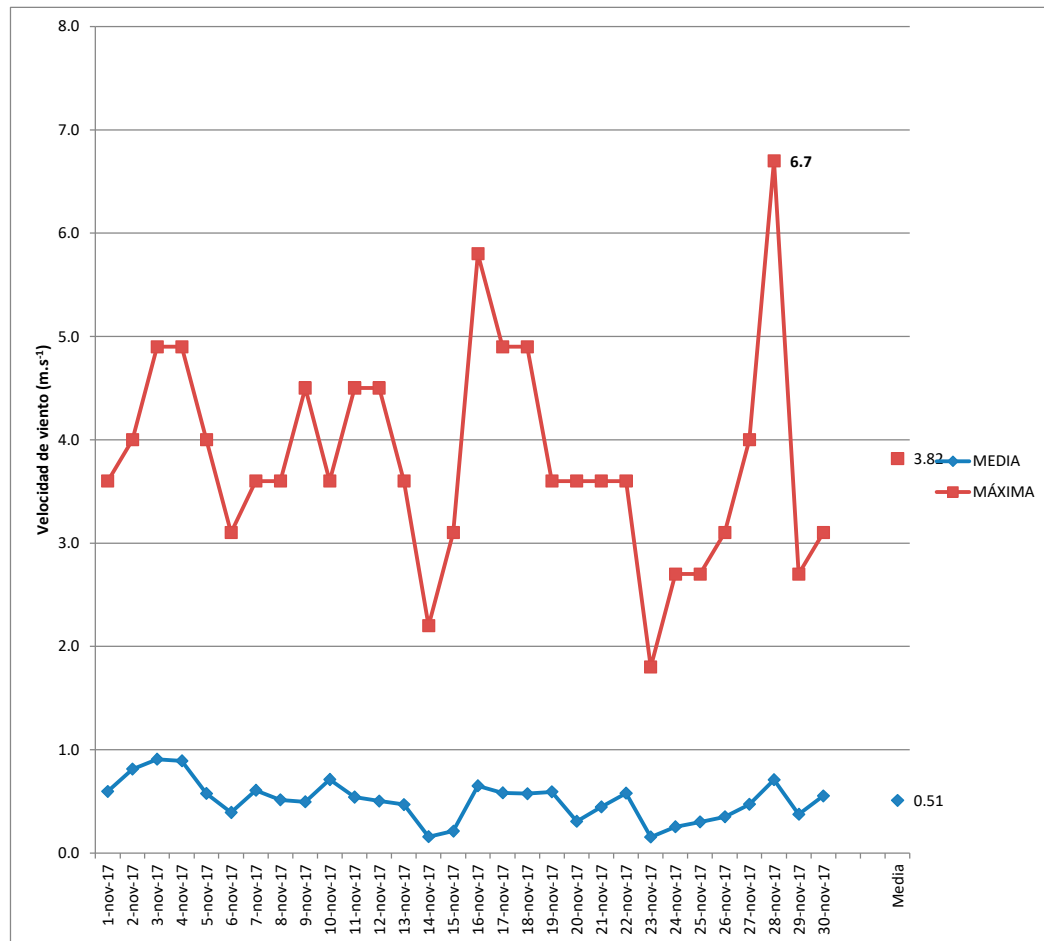
Media	0.57
Media máx.	4.37
Máxima	7.20

VELOCIDAD DEL VIENTO

VIENTO

Ubicación	IBARRA	Estación:	Ibarra	Unidad:	m.s ⁻¹	ELEVACIÓN	2221 msnm
Año	2017	Marca:	DAVIS			LATITUD	0° 21'01"N
Mes	NOVIEMBRE	Modelo:	VANTAGE PRO 2			LONGITUD	78°06'24"W

FECHA	MEDIA	MÁXIMA
1-nov-17	0.6	3.6
2-nov-17	0.8	4.0
3-nov-17	0.9	4.9
4-nov-17	0.9	4.9
5-nov-17	0.6	4.0
6-nov-17	0.4	3.1
7-nov-17	0.6	3.6
8-nov-17	0.5	3.6
9-nov-17	0.5	4.5
10-nov-17	0.7	3.6
11-nov-17	0.5	4.5
12-nov-17	0.5	4.5
13-nov-17	0.5	3.6
14-nov-17	0.2	2.2
15-nov-17	0.2	3.1
16-nov-17	0.7	5.8
17-nov-17	0.6	4.9
18-nov-17	0.6	4.9
19-nov-17	0.6	3.6
20-nov-17	0.3	3.6
21-nov-17	0.4	3.6
22-nov-17	0.6	3.6
23-nov-17	0.2	1.8
24-nov-17	0.3	2.7
25-nov-17	0.3	2.7
26-nov-17	0.3	3.1
27-nov-17	0.5	4.0
28-nov-17	0.7	6.7
29-nov-17	0.4	2.7
30-nov-17	0.6	3.1



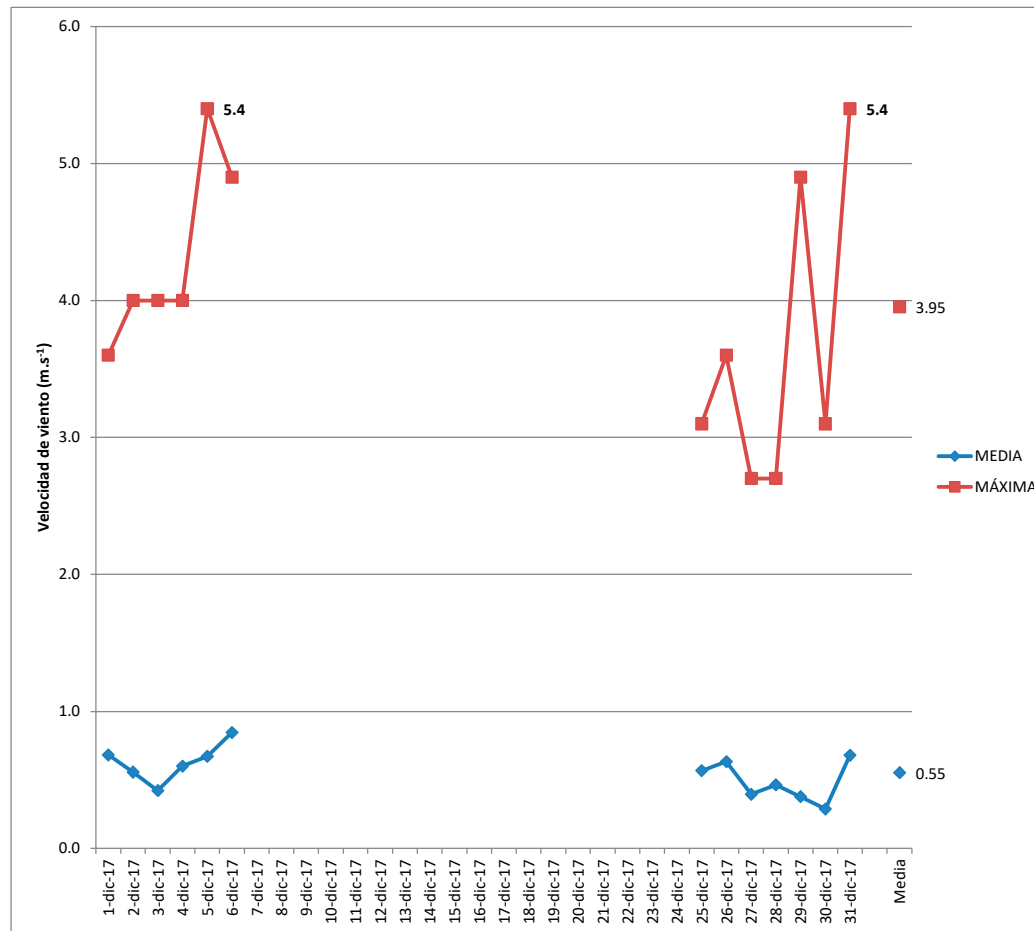
Media	0.51
Media máx.	3.82
Máxima	6.70

VELOCIDAD DEL VIENTO

VIENTO

Ubicación	IBARRA	Estación:	Ibarra	Unidad:	m.s ⁻¹	ELEVACIÓN	2221 msnm
Año	2017	Marca:	DAVIS			LATITUD	0° 21' 01"N
Mes	DICIEMBRE	Modelo:	VANTAGE PRO 2			LONGITUD	78°06'24"W

FECHA	MEDIA	MÁXIMA
1-dic-17	0.7	3.6
2-dic-17	0.6	4.0
3-dic-17	0.4	4.0
4-dic-17	0.6	4.0
5-dic-17	0.7	5.4
6-dic-17	0.8	4.9
7-dic-17		
8-dic-17		
9-dic-17		
10-dic-17		
11-dic-17		
12-dic-17		
13-dic-17		
14-dic-17		
15-dic-17		
16-dic-17		
17-dic-17		
18-dic-17		
19-dic-17		
20-dic-17		
21-dic-17		
22-dic-17		
23-dic-17		
24-dic-17		
25-dic-17	0.6	3.1
26-dic-17	0.6	3.6
27-dic-17	0.4	2.7
28-dic-17	0.5	2.7
29-dic-17	0.4	4.9
30-dic-17	0.3	3.1
31-dic-17	0.7	5.4



Media	0.55
Media máx.	3.95
Máxima	5.40

ANUARIO

2017

VARIABLE: RADIACIÓN UV

<i>Categoría de exposición</i>	<i>Intervalo de colores de UV</i>
Baja	< 2
Moderada	3 a 5
Alta	6 a 7
Muy alta	8 a 10
Extremadamente alta	11 +

VARIABLE: RADIACIÓN UV

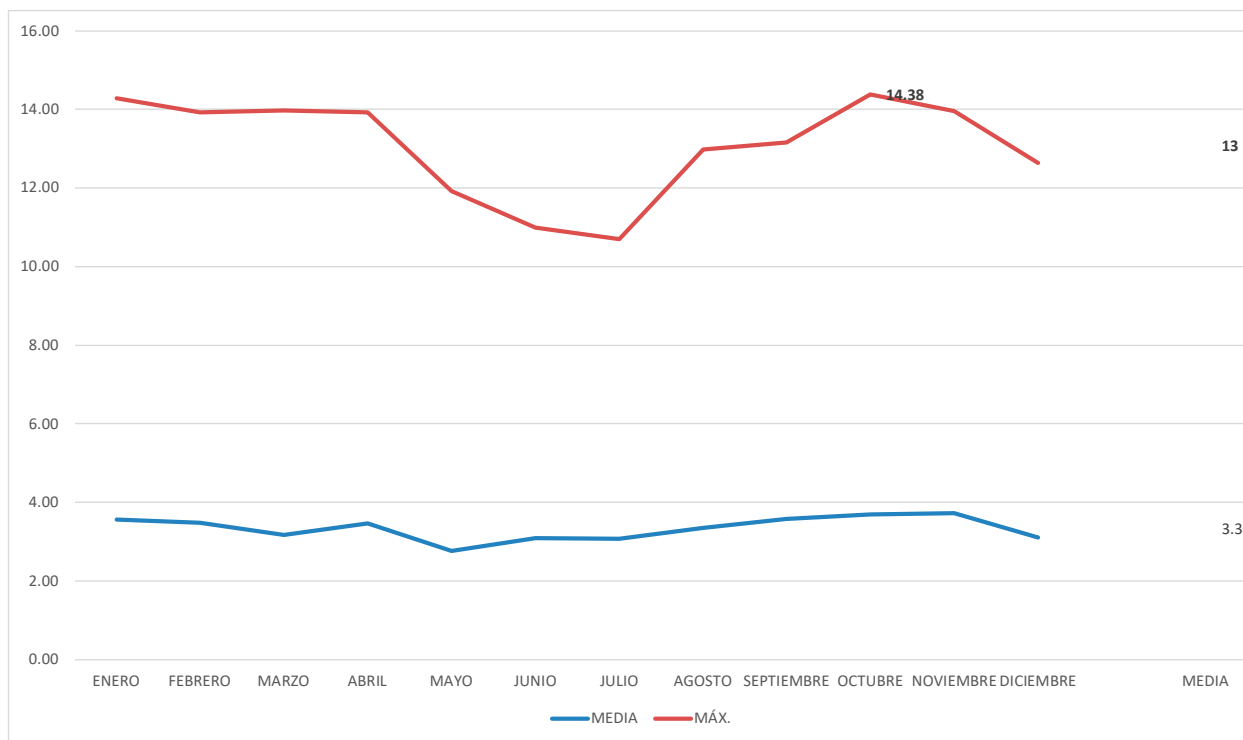
RADIACIÓN UV

Ubicación	IBARRA
Año	2017

Estación:	Ibarra	Unidad:	UV
Marca:	DAVIS		
Modelo:	VANTAGE PRO2		

ELEVACIÓN	2221 msnm
LATITUD	0° 21'01"N
LONGITUD	78°06'24"W

	MEDIA	MÁX.
ENERO	3.56	14.28
FEBRERO	3.48	13.92
MARZO	3.17	13.98
ABRIL	3.47	13.92
MAYO	2.77	11.92
JUNIO	3.09	10.98
JULIO	3.08	10.71
AGOSTO	3.35	12.98
SEPTIEMBRE	3.58	13.16
OCTUBRE	3.70	14.38
NOVIEMBRE	3.73	13.96
DICIEMBRE	3.11	12.64



Media	3.34
-------	------

Máxima	14.38
--------	-------

El 25 de octubre del 2017 de 12H05 a 13H00

VARIABLE: RADIACIÓN UV

RADIACIÓN UV																	
Ubicación	IBARRA					Estación:	Ibarra					ELEVACIÓN	2221 msnm				
Año	2017					Marca:	DAVIS					LATITUD	0° 21' 01"N				
Mes	ENERO					Modelo:	VANTAGE PRO2					LONGITUD	78°06'24"W				
	6:05 -7:00	7:05 -8:00	8:05 -9:00	9:05 -10:00	10:05 -11:00	11:05-12:00	12:05-13:00	13:05-14:00	14:05-15:00	15:05-16:00	16:05-17:00	17:05-18:00	18:05-19:00	Media	Máxima		
1-ene-17	0.0	0.1	2.0	3.1	6.8	9.3	7.5	7.2	5.8	3.9	1.2	0.0	0.0	3.6	9.3		
2-ene-17	0.0	0.1	1.4	2.1	5.8	10.5	9.9	9.9	4.4	2.4	1.3	0.0	0.0	3.7	10.5		
3-ene-17	0.0	0.2	1.4	5.8	8.4	12.5	7.6	5.1	3.5	4.6	0.5	0.0	0.0	3.8	12.5		
4-ene-17	0.0	0.2	2.3	5.7	9.3	12.0	11.2	10.6	8.1	2.5	0.0	0.0	0.0	4.8	12.0		
5-ene-17	0.0	0.1	1.6	4.2	5.0	5.1	3.4	3.3	4.3	3.2	0.7	0.0	0.0	2.4	5.1		
6-ene-17	0.0	0.0	0.2	1.2	2.9	3.0	2.8	3.5	6.0	3.4	0.5	0.0	0.0	1.8	6.0		
7-ene-17	0.0	0.1	1.4	4.4	5.8	7.1	6.3	5.4	5.5	2.4	1.2	0.1	0.0	3.2	7.1		
8-ene-17	0.0	0.2	2.3	5.7	8.1	9.1	9.3	7.0	6.4	2.4	0.2	0.0	0.0	3.9	9.3		
9-ene-17	0.0	0.2	2.2	5.8	9.5	12.5	14.3	6.7	3.0	2.1	1.1	0.0	0.0	4.4	14.3		
10-ene-17	0.0	0.0	0.7	2.8	6.9	8.6	5.6	5.9	7.0	4.3	0.3	0.0	0.0	3.2	8.6		
11-ene-17	0.0	0.0	1.8	4.6	4.8	7.4	4.2	3.1	2.4	0.0	0.0	0.0	0.0	2.2	7.4		
12-ene-17	0.0	0.0	1.7	5.4	6.7	6.3	7.6	9.3	8.4	5.0	1.6	0.0	0.0	4.0	9.3		
13-ene-17	0.0	0.0	0.9	2.7	5.4	6.5	9.4	11.1	7.4	4.6	1.5	0.2	0.0	3.8	11.1		
14-ene-17	0.0	0.1	1.8	5.0	9.0	10.1	10.7	9.3	5.7	1.9	0.1	0.0	0.0	4.1	10.7		
15-ene-17	0.0	0.0	0.8	2.1	4.8	6.5	7.5	10.9	9.7	3.6	1.3	0.1	0.0	3.6	10.9		
16-ene-17	0.0	0.1	2.1	5.6	9.5	10.4	12.4	12.0	9.1	5.1	0.8	0.0	0.0	5.1	12.4		
17-ene-17	0.0	0.0	0.1	1.6	4.6	7.2	10.5	11.1	5.5	4.3	0.9	0.0	0.0	3.5	11.1		
18-ene-17	0.0	0.0	0.7	3.7	7.5	12.5	12.0	12.4	9.4	4.7	0.6	0.0	0.0	4.9	12.5		
19-ene-17	0.0	0.0	0.7	2.8	7.4	9.4	8.5	8.4	2.1	0.5	0.0	0.0	0.0	3.1	9.4		
20-ene-17	0.0	0.0	0.1	1.8	2.7	2.2	3.2	4.0	2.3	0.9	0.3	0.0	0.0	1.4	4.0		
21-ene-17	0.0	0.0	0.4	1.3	2.8	4.5	6.0	5.7	3.8	1.1	0.6	0.0	0.0	2.0	6.0		
22-ene-17	0.0	0.1	2.1	5.5	9.3	12.5	13.7	12.5	9.4	5.5	2.0	0.2	0.0	5.6	13.7		
23-ene-17	0.0	0.1	2.1	5.5	9.3	12.1	13.3	12.3	9.1	4.2	1.3	0.2	0.0	5.3	13.3		
24-ene-17	0.0	0.1	1.9	5.2	9.0	12.1	13.4	12.1	9.2	5.4	2.0	0.2	0.0	5.4	13.4		
25-ene-17	0.0	0.1	2.0	3.4	3.3	6.0	5.1	6.5	4.5	3.7	2.0	0.2	0.0	2.8	6.5		
26-ene-17	0.0	0.0	1.0	3.8	4.2	5.2	5.9	2.5	1.3	1.6	0.4	0.0	0.0	2.0	5.9		
27-ene-17	0.0	0.0	1.2	4.6	5.8	7.7	5.9	6.6	5.2	4.9	1.2	0.0	0.0	3.3	7.7		
28-ene-17	0.0	0.0	0.6	2.4	5.4	10.1	9.6	5.3	6.0	3.8	1.2	0.0	0.0	3.4	10.1		
29-ene-17	0.0	0.0	1.4	3.4	5.3	4.9	4.4	3.9	5.4	2.9	0.9	0.0	0.0	2.5	5.4		
30-ene-17	0.0	0.0	2.1	3.9	7.7	8.3	9.5	10.1	6.0	3.5	1.8	0.0	0.0	4.1	10.1		
31-ene-17	0.0	0.0	0.5	3.0	6.0	5.3	6.7	8.9	7.6	4.8	1.4	0.1	0.0	3.4	8.9		
Media	0.0	0.1	1.3	3.8	6.4	8.3	8.3	7.8	5.9	3.3	0.9	0.0	0.0	3.6			
Máxima	0.0	0.2	2.3	5.8	9.5	12.5	14.3	12.5	9.7	5.5	2.0	0.2	0.0		14.3		

VARIABLE: RADIACIÓN UV

RADIACIÓN UV															
Ubicación	IBARRA					Estación:	Ibarra					ELEVACIÓN	2221 msnm		
Año	2017					Marca:	DAVIS					LATITUD	0° 21'01"N		
Mes	FEBRERO					Modelo:	VANTAGE PRO2					LONGITUD	78°06'24"W		
	6:05 -7:00	7:05 -8:00	8:05 -9:00	9:05 -10:00	10:05 -11:00	11:05-12:00	12:05-13:00	13:05-14:00	14:05-15:00	15:05-16:00	16:05-17:00	17:05-18:00	18:05-19:00	Media	Máxima
1-feb-17	0.0	1.7	4.9	8.4	10.9	11.8	10.8	5.7	3.4	1.7	0.2	0.0	0.0	4.6	11.8
2-feb-17	0.0	1.1	2.7	3.1	4.4	6.5	4.5	4.5	3.0	1.7	0.3	0.0	0.0	2.4	6.5
3-feb-17	0.0	1.4	2.7	8.4	11.1	12.3	11.2	5.5	2.8	1.6	0.4	0.0	0.0	4.4	12.3
4-feb-17	0.0	1.3	4.6	8.3	11.1	12.8	11.3	6.1	3.3	1.9	0.4	0.0	0.0	4.7	12.8
5-feb-17	0.0	0.5	1.3	2.9	6.1	4.9	5.7	5.0	4.3	1.1	0.0	0.0	0.0	2.4	6.1
6-feb-17	0.0	0.7	2.8	4.0	7.2	6.6	8.1	5.6	2.8	1.7	0.2	0.0	0.0	3.0	8.1
7-feb-17	0.0	1.3	4.4	8.0	10.9	12.3	11.3	6.0	3.2	1.8	0.4	0.0	0.0	4.6	12.3
8-feb-17	0.0	1.3	4.5	8.3	11.0	12.4	11.5	5.9	3.3	1.8	0.4	0.0	0.0	4.6	12.4
9-feb-17	0.0	1.4	4.4	7.9	10.9	12.3	10.1	6.4	3.5	1.6	0.3	0.0	0.0	4.5	12.3
10-feb-17	0.0	0.1	3.4	8.7	11.6	10.4	8.2	7.6	4.4	1.6	0.1	0.0	0.0	4.3	11.6
11-feb-17	0.0	1.2	3.8	6.7	9.7	13.5	12.4	7.6	3.8	2.1	0.4	0.0	0.0	4.7	13.5
12-feb-17	0.0	0.9	2.9	4.5	8.6	12.9	11.4	7.4	3.5	1.9	0.4	0.0	0.0	4.2	12.9
13-feb-17	0.0	0.8	1.9	3.4	6.2	7.0	7.1	4.6	1.6	1.4	0.3	0.0	0.0	2.6	7.1
14-feb-17	0.0	0.9	2.9	5.0	4.9	6.2	2.4	2.4	2.7	1.9	0.4	0.0	0.0	2.3	6.2
15-feb-17	0.0	1.3	2.9	3.8	4.9	4.5	2.5	3.1	2.8	2.0	0.5	0.0	0.0	2.2	4.9
16-feb-17	0.0	1.1	2.9	3.8	5.0	4.9	9.0	5.0	3.5	1.9	0.5	0.0	0.0	2.9	9.0
17-feb-17	0.0	1.2	4.3	8.3	9.9	8.9	6.1	3.0	1.9	1.7	0.5	0.0	0.0	3.5	9.9
18-feb-17	0.0	1.2	3.9	4.7	7.3	6.1	4.0	4.2	3.5	1.9	0.5	0.0	0.0	2.9	7.3
19-feb-17	0.0	1.0	1.9	3.4	4.0	6.0	6.5	5.5	3.6	2.0	0.6	0.0	0.0	2.6	6.5
20-feb-17	0.0	0.3	1.2	1.8	1.9	1.9	3.7	4.0	3.4	1.9	0.5	0.0	0.0	1.6	4.0
21-feb-17	0.0	0.4	2.3	5.8	6.2	9.8	9.2	5.9	3.5	1.8	0.3	0.0	0.0	3.5	9.8
22-feb-17	0.0	1.4	4.0	5.5	7.6	8.4	12.0	7.2	3.3	1.8	0.5	0.0	0.0	4.0	12.0
23-feb-17	0.0	1.1	4.9	7.4	6.6	13.9	10.3	6.0	3.6	1.9	0.6	0.0	0.0	4.3	13.9
24-feb-17	0.0	1.2	4.6	8.2	11.4	12.8	12.4	6.4	3.5	1.9	0.5	0.0	0.0	4.8	12.8
25-feb-17	0.0	0.8	2.1	4.6	6.0	5.1	6.5	5.9	3.6	1.4	0.0	0.0	0.0	2.8	6.5
26-feb-17	0.0	1.2	4.9	7.7	7.5	6.9	7.3	5.5	3.1	1.9	0.1	0.0	0.0	3.5	7.7
27-feb-17	0.0	0.3	1.3	2.7	1.7	4.6	4.1	4.1	1.8	0.5	0.0	0.0	0.0	1.6	4.6
28-feb-17	0.0	0.7	1.6	5.8	9.0	9.7	9.8	7.2	3.6	1.4	0.5	0.0	0.0	3.8	9.8
Media	0.0	1.0	3.2	5.7	7.6	8.8	8.2	5.5	3.2	1.7	0.3	0.0	0.0	3.5	
Máxima	0.0	1.7	4.9	8.7	11.6	13.9	12.4	7.6	4.4	2.1	0.6	0.0	0.0		13.9

VARIABLE: RADIACIÓN UV

RADIACIÓN UV																	
Ubicación	IBARRA					Estación:	Ibarra					ELEVACIÓN	2221 msnm				
Año	2017					Marca:	DAVIS					LATITUD	0° 21'01"N				
Mes	MARZO					Modelo:	VANTAGE PRO2					LONGITUD	78°06'24"W				
	6:05 -7:00	7:05 -8:00	8:05 -9:00	9:05 -10:00	10:05 -11:00	11:05-12:00	12:05-13:00	13:05-14:00	14:05-15:00	15:05-16:00	16:05-17:00	17:05-18:00	18:05-19:00	Media	Máxima		
1-mar-17	0.0	0.0	1.5	4.4	8.1	5.4	8.7	6.4	1.6	2.5	0.6	0.0	0.0	3.0	8.7		
2-mar-17	0.0	0.0	1.2	2.7	4.1	7.2	3.5	3.5	6.8	4.7	1.5	0.0	0.0	2.7	7.2		
3-mar-17	0.0	0.0	1.2	0.9	3.6	4.9	8.5	8.7	3.6	3.6	1.2	0.1	0.0	2.8	8.7		
4-mar-17	0.0	0.0	0.8	3.1	4.6	5.3	4.5	6.1	4.5	2.4	0.6	0.1	0.0	2.5	6.1		
5-mar-17	0.0	0.0	1.5	3.1	4.1	4.8	7.7	6.1	8.5	4.6	1.0	0.0	0.0	3.2	8.5		
6-mar-17	0.0	0.0	0.8	2.5	5.7	6.2	5.9	7.2	7.0	4.1	0.1	0.0	0.0	3.0	7.2		
7-mar-17	0.0	0.0	1.1	4.1	6.6	6.5	7.2	2.7	3.1	4.1	0.7	0.0	0.0	2.8	7.2		
8-mar-17	0.0	0.0	1.2	2.7	4.7	6.4	9.4	4.7	5.0	1.9	0.2	0.0	0.0	2.8	9.4		
9-mar-17	0.0	0.0	0.6	2.6	4.8	7.1	8.8	6.1	4.6	4.1	1.7	0.0	0.0	3.1	8.8		
10-mar-17	0.0	0.0	0.8	2.7	4.0	3.1	3.8	3.3	4.1	3.6	0.1	0.0	0.0	2.0	4.1		
11-mar-17	0.0	0.1	2.0	4.7	5.6	7.7	13.4	5.5	1.8	0.5	0.0	0.0	0.0	3.2	13.4		
12-mar-17	0.0	0.0	0.2	1.5	7.0	7.6	4.8	5.1	4.4	0.1	0.0	0.0	0.0	2.4	7.6		
13-mar-17	0.0	0.0	1.1	3.7	6.8	10.1	4.1	4.5	1.4	3.9	0.1	0.0	0.0	2.7	10.1		
14-mar-17	0.0	0.0	1.3	3.4	7.6	10.5	11.2	10.8	7.4	3.3	0.4	0.0	0.0	4.3	11.2		
15-mar-17		0.0	0.3	1.5	2.6	2.7	3.8	3.5	3.2	2.9	0.9	0.0	0.0	1.8	3.8		
16-mar-17							8.4	4.7	4.8	2.3	1.2	0.0	0.0	3.0	8.4		
17-mar-17								12.2	9.7	6.3	2.6	0.4	0.0	5.2	12.2		
18-mar-17			0.9	2.3	3.0	4.7	10.1	10.2	6.1	3.0	0.6			4.5	10.2		
19-mar-17			1.1	2.7	7.6	8.3	10.4	13.9	8.6	3.3	0.6	0.0	0.0	5.1	13.9		
20-mar-17							14.0	12.7	8.0	1.8	1.3			7.5	14.0		
21-mar-17		0.0	2.3	6.5	11.0	13.4	11.5	12.8	7.6	3.5	1.0	0.3	0.0	5.8	13.4		
22-mar-17	0.0	0.1	0.9	2.5	3.3	4.1	5.3	5.4	3.0	1.6	0.6	0.1	0.0	2.1	5.4		
23-mar-17	0.0	0.4	0.5	5.9	2.8	4.6	5.0	8.1	5.0	4.0	2.0	0.1	0.0	2.9	8.1		
24-mar-17	0.0	0.0	0.8	2.3	1.7	3.1	2.9	2.4	0.8	0.5	0.5	0.0	0.0	1.2	3.1		
25-mar-17	0.0	0.3	2.9	6.7	6.3	7.9	2.3	0.5	1.9	2.5	1.3	0.2	0.0	2.5	7.9		
26-mar-17	0.0	0.2	1.5	3.6	5.4	5.6	3.4	3.4	4.7	4.4	1.5	0.0	0.0	2.6	5.6		
27-mar-17	0.0	0.2	1.7	3.5	4.6	3.9	4.6	4.8	5.0	3.7	1.5	0.1	0.0	2.6	5.0		
28-mar-17	0.0	0.2	2.1	5.1	7.4	10.4	9.6	9.9	8.4	1.3	0.0	0.0	0.0	4.2	10.4		
29-mar-17	0.0	0.0	0.5	2.7	5.1	5.1	2.8	1.7	1.1	1.8	1.3	0.1	0.0	1.7	5.1		
30-mar-17	0.0	0.1	1.3	3.0	6.9	4.3	5.2	3.1	0.4	0.8	0.4	0.0	0.0	2.0	6.9		
31-mar-17																	
Media	0.0	0.1	1.2	3.3	5.4	6.3	6.9	6.3	4.7	2.9	0.8	0.1	0.0	3.2			
Máxima	0.0	0.4	2.9	6.7	11.0	13.4	14.0	13.9	9.7	6.3	2.6	0.4	0.0		14.0		

VARIABLE: RADIACIÓN UV

RADIACIÓN UV															
Ubicación	IBARRA				Estación:	Ibarra				ELEVACIÓN	2221 msnm				
Año	2017				Marca:	DAVIS				LATITUD	0° 21' 01"N				
Mes	ABRIL				Modelo:	VANTAGE PRO2				LONGITUD	78° 06' 24"W				
	6:05 -7:00	7:05 -8:00	8:05 -9:00	9:05 -10:00	10:05 -11:00	11:05-12:00	12:05-13:00	13:05-14:00	14:05-15:00	15:05-16:00	16:05-17:00	17:05-18:00	18:05-19:00	Media	Máxima
1-abr-17	0.0	1.7	4.9	8.4	10.9	11.8	10.8	5.7	3.4	1.7	0.2	0.0	0.0	4.6	11.8
2-abr-17	0.0	1.1	2.7	3.1	4.4	6.5	4.5	4.5	3.0	1.7	0.3	0.0	0.0	2.4	6.5
3-abr-17	0.0	1.4	2.7	8.4	11.1	12.3	11.2	5.5	2.8	1.6	0.4	0.0	0.0	4.4	12.3
4-abr-17	0.0	1.3	4.6	8.3	11.1	12.8	11.3	6.1	3.3	1.9	0.4	0.0	0.0	4.7	12.8
5-abr-17	0.0	0.5	1.3	2.9	6.1	4.9	5.7	5.0	4.3	1.1	0.0	0.0	0.0	2.4	6.1
6-abr-17	0.0	0.7	2.8	4.0	7.2	6.6	8.1	5.6	2.8	1.7	0.2	0.0	0.0	3.0	8.1
7-abr-17	0.0	1.3	4.4	8.0	10.9	12.3	11.3	6.0	3.2	1.8	0.4	0.0	0.0	4.6	12.3
8-abr-17	0.0	1.3	4.5	8.3	11.0	12.4	11.5	5.9	3.3	1.8	0.4	0.0	0.0	4.6	12.4
9-abr-17	0.0	1.4	4.4	7.9	10.9	12.3	10.1	6.4	3.5	1.6	0.3	0.0	0.0	4.5	12.3
10-abr-17	0.0	0.1	3.4	8.7	11.6	10.4	8.2	7.6	4.4	1.6	0.1	0.0	0.0	4.3	11.6
11-abr-17	0.0	1.2	3.8	6.7	9.7	13.5	12.4	7.6	3.8	2.1	0.4	0.0	0.0	4.7	13.5
12-abr-17	0.0	0.9	2.9	4.5	8.6	12.9	11.4	7.4	3.5	1.9	0.4	0.0	0.0	4.2	12.9
13-abr-17	0.0	0.8	1.9	3.4	6.2	7.0	7.1	4.6	1.6	1.4	0.3	0.0	0.0	2.6	7.1
14-abr-17	0.0	0.9	2.9	5.0	4.9	6.2	2.4	2.4	2.7	1.9	0.4	0.0	0.0	2.3	6.2
15-abr-17	0.0	1.3	2.9	3.8	4.9	4.5	2.5	3.1	2.8	2.0	0.5	0.0	0.0	2.2	4.9
16-abr-17	0.0	1.1	2.9	3.8	5.0	4.9	9.0	5.0	3.5	1.9	0.5	0.0	0.0	2.9	9.0
17-abr-17	0.0	1.2	4.3	8.3	9.9	8.9	6.1	3.0	1.9	1.7	0.5	0.0	0.0	3.5	9.9
18-abr-17	0.0	1.2	3.9	4.7	7.3	6.1	4.0	4.2	3.5	1.9	0.5	0.0	0.0	2.9	7.3
19-abr-17	0.0	1.0	1.9	3.4	4.0	6.0	6.5	5.5	3.6	2.0	0.6	0.0	0.0	2.6	6.5
20-abr-17	0.0	0.3	1.2	1.8	1.9	1.9	3.7	4.0	3.4	1.9	0.5	0.0	0.0	1.6	4.0
21-abr-17	0.0	0.4	2.3	5.8	6.2	9.8	9.2	5.9	3.5	1.8	0.3	0.0	0.0	3.5	9.8
22-abr-17	0.0	1.4	4.0	5.5	7.6	8.4	12.0	7.2	3.3	1.8	0.5	0.0	0.0	4.0	12.0
23-abr-17	0.0	1.1	4.9	7.4	6.6	13.9	10.3	6.0	3.6	1.9	0.6	0.0	0.0	4.3	13.9
24-abr-17	0.0	1.2	4.6	8.2	11.4	12.8	12.4	6.4	3.5	1.9	0.5	0.0	0.0	4.8	12.8
25-abr-17	0.0	0.8	2.1	4.6	6.0	5.1	6.5	5.9	3.6	1.4	0.0	0.0	0.0	2.8	6.5
26-abr-17	0.0	1.2	4.9	7.7	7.5	6.9	7.3	5.5	3.1	1.9	0.1	0.0	0.0	3.5	7.7
27-abr-17	0.0	0.3	1.3	2.7	1.7	4.6	4.1	4.1	1.8	0.5	0.0	0.0	0.0	1.6	4.6
28-abr-17	0.0	0.7	1.6	5.8	9.0	9.7	9.8	7.2	3.6	1.4	0.5	0.0	0.0	3.8	9.8
29-abr-17	0.0	0.3	2.1	5.6	9.1	10.5	10.4	6.5	4.2	2.4	0.6	0.0	0.0	4.0	10.5
30-abr-17	0.0	0.2	1.7	4.8	7.1	8.5	4.8	3.5	1.9	0.9	0.2	0.0	0.0	2.6	8.5
Media	0.0	0.9	3.1	5.7	7.6	8.8	8.1	5.4	3.2	1.7	0.3	0.0	0.0	3.5	
Máxima	0.0	1.7	4.9	8.7	11.6	13.9	12.4	7.6	4.4	2.4	0.6	0.0	0.0		13.9

VARIABLE: RADIACIÓN UV

RADIACIÓN UV																	
Ubicación	IBARRA					Estación:	Ibarra					ELEVACIÓN	2221 msnm				
Año	2017					Marca:	DAVIS					LATITUD	0° 21' 01"N				
Mes	MAYO					Modelo:	VANTAGE PRO2					LONGITUD	78°06'24"W				
	6:05 -7:00	7:05 -8:00	8:05 -9:00	9:05 -10:00	10:05 -11:00	11:05-12:00	12:05-13:00	13:05-14:00	14:05-15:00	15:05-16:00	16:05-17:00	17:05-18:00	18:05-19:00	Media	Máxima		
1-may-17	0.0	0.5	2.0	2.7	6.6	5.2	4.6	8.2	2.4	2.4	0.8	0.1	0.0	2.7	8.2		
2-may-17	0.0	0.3	1.6	2.7	4.7	3.4	7.9	7.9	4.3	2.0	0.5	0.0	0.0	2.7	7.9		
3-may-17	0.0	0.2	1.6	3.6	3.7	6.0	8.8	8.6	5.8	3.6	0.9	0.1	0.0	3.3	8.8		
4-may-17	0.0	0.2	1.5	3.6	5.1	4.9	8.4	7.0	6.0	4.4	1.9	0.1	0.0	3.3	8.4		
5-may-17	0.0	0.3	2.3	6.0	8.2	10.5	8.1	3.2	0.0	0.1	0.0	0.0	0.0	3.0	10.5		
6-may-17	0.0	0.3	1.8	4.0	2.6	1.8	2.5	1.7	3.6	2.0	0.5	0.0	0.0	1.6	4.0		
7-may-17	0.0	0.3	1.4	4.6	5.7	8.6	6.8	4.1	4.1	3.2	0.7	0.0	0.0	3.0	8.6		
8-may-17	0.0	0.0	0.9	1.9	3.3	1.5	2.6	3.5	2.9	2.1	1.8	0.2	0.0	1.6	3.5		
9-may-17	0.0	0.3	1.9	3.2	4.5	6.2	6.0	8.2	6.0	4.5	1.6	0.1	0.0	3.3	8.2		
10-may-17	0.0	0.1	1.5	3.3	2.4	3.1	2.3	2.4	2.3	3.0	0.9	0.0	0.0	1.6	3.3		
11-may-17	0.0	0.0	0.6	2.1	3.9	5.7	5.5	6.6	8.1	4.8	0.9	0.0	0.0	2.9	8.1		
12-may-17	0.0	0.5	2.7	6.0	9.4	4.4	5.4	1.3	2.3	0.8	0.5	0.0	0.0	2.6	9.4		
13-may-17	0.0	0.4	2.2	4.6	5.7	9.2	3.6	5.4	2.8	2.4	1.1	0.0	0.0	2.9	9.2		
14-may-17	0.0	0.2	1.6	4.6	9.6	7.9	7.1	6.7	6.2	0.3	0.0	0.0	0.0	3.4	9.6		
15-may-17	0.0	0.1	1.0	6.5	9.8	8.5	7.1	9.5	7.8	4.8	0.6	0.0	0.0	4.3	9.8		
16-may-17	0.0	0.0	0.1	0.9	4.0	6.2	7.2	4.7	6.8	4.1	1.2	0.0	0.0	2.7	7.2		
17-may-17	0.0	0.2	1.7	3.4	5.2	5.3	3.2	6.3	4.0	3.9	1.1	0.0	0.0	2.6	6.3		
18-may-17	0.0	0.0	2.0	3.6	2.0	3.0	2.1	3.2	1.4	0.0	0.0	0.0	0.0	1.3	3.6		
19-may-17	0.0	0.2	0.1	5.3	7.2	6.8	5.2	8.9	5.3	3.6	1.3	0.0	0.0	3.4	8.9		
20-may-17	0.0	0.1	2.6	4.0	4.7	4.4	4.2	4.2	4.7	1.5	1.1	0.0	0.0	2.4	4.7		
21-may-17	0.0	0.0	1.4	4.7	6.2	6.6	5.2	6.8	4.7	4.5	0.9	0.0	0.0	3.2	6.8		
22-may-17	0.0	0.0	1.9	3.5	4.5	8.5	8.0	5.8	3.9	2.8	0.9	0.0	0.0	3.1	8.5		
23-may-17	0.0	0.1	1.9	3.5	5.5	5.3	4.2	3.0	2.3	1.8	0.5	0.0	0.0	2.2	5.5		
24-may-17	0.0	0.3	3.2	3.9	5.6	11.9	7.3	6.4	3.3	2.0	0.7	0.0	0.0	3.4	11.9		
25-may-17	0.0	0.2	1.5	1.9	5.0	5.4	6.2	8.2	2.8	2.8	1.1	0.0	0.0	2.7	8.2		
26-may-17	0.0	0.4	2.2	3.9	4.9	7.3	4.8	3.3	2.3	2.0	0.7	0.0	0.0	2.4	7.3		
27-may-17	0.0	0.0	1.1	4.0	3.5	3.9	3.5	3.5	2.7	2.3	0.9	0.0	0.0	1.9	4.0		
28-may-17	0.0	0.2	2.1	4.8	4.7	5.4	5.7	4.1	1.9	2.0	0.2	0.0	0.0	2.4	5.7		
29-may-17	0.0	0.3	2.9	7.1	10.1	8.8	6.1	7.8	4.9	3.8	1.1	0.0	0.0	4.1	10.1		
30-may-17	0.0	0.1	2.4	4.8	5.1	4.7	3.3	3.2	5.1	3.9	1.1	0.0	0.0	2.6	5.1		
31-may-17	0.0	0.3	2.6	5.2	8.5	8.9	3.8	5.8	4.4	2.2	0.6	0.0	0.0	3.2	8.9		
Media	0.0	0.2	1.7	4.0	5.5	6.1	5.4	5.5	4.0	2.7	0.8	0.0	0.0	2.8			
Máxima	0.0	0.5	3.2	7.1	10.1	11.9	8.8	9.5	8.1	4.8	1.9	0.2	0.0		11.9		

VARIABLE: RADIACIÓN UV

RADIACIÓN UV															
Ubicación	IBARRA				Estación:	Ibarra				ELEVACIÓN	2221 msnm				
Año	2017				Marca:	DAVIS				LATITUD	0° 21'01"N				
Mes	JUNIO				Modelo:	VANTAGE PRO2				LONGITUD	78°06'24"W				
	6:05 -7:00	7:05 -8:00	8:05 -9:00	9:05 -10:00	10:05 -11:00	11:05 -12:00	12:05 -13:00	13:05 -14:00	14:05 -15:00	15:05 -16:00	16:05 -17:00	17:05 -18:00	18:05 -19:00	Media	Máxima
1-jun-17	0.0	0.3	2.0	3.1	3.3	4.1	4.4	6.3	5.8	3.3	1.2	0.1	0.0	2.6	6.3
2-jun-17	0.0	0.2	2.5	6.3	8.7	8.1	11.0	11.0	8.0	4.2	1.0	0.0	0.0	4.7	11.0
3-jun-17	0.0	0.2	2.5	2.4	4.4	5.9	5.9	8.6	5.1	2.4	1.1	0.0	0.0	3.0	8.6
4-jun-17	0.0	0.3	1.6	3.7	5.8	5.7	5.3	5.4	6.0	3.7	1.3	0.0	0.0	3.0	6.0
5-jun-17	0.0	0.2	2.0	6.4	9.8	10.8	5.5	10.6	6.2	4.4	1.7	0.2	0.0	4.4	10.8
6-jun-17	0.0	0.0	2.3	5.6	8.8	10.5	5.0	9.5	7.6	4.2	1.6	0.1	0.0	4.3	10.5
7-jun-17															
8-jun-17															
9-jun-17															
10-jun-17															
11-jun-17	0.0	0.3	1.8	2.8	5.2	4.9	5.3	5.1	3.3	2.4	0.6	0.0	0.0	2.4	5.3
12-jun-17	0.0	0.2	1.8	4.5	8.2	6.9	6.2	5.3	1.0	1.3	0.3	0.0	0.0	2.7	8.2
13-jun-17	0.0	0.0	0.0	0.2	1.5	1.9	2.2	2.7	3.8	2.6	0.7	0.0	0.0	1.2	3.8
14-jun-17	0.0	0.0	0.9	3.4	4.8	7.3	4.5	3.4	3.1	2.5	0.8	0.0	0.0	2.4	7.3
15-jun-17	0.0	0.1	1.2	2.5	4.1	4.5	4.5	5.2	5.1	2.1	1.1	0.0	0.0	2.3	5.2
16-jun-17	0.0	0.3	2.3	3.7	3.9	3.7	4.3	5.6	6.6	3.0	1.6	0.1	0.0	2.7	6.6
17-jun-17	0.0	0.0	2.2	5.5	8.4	8.9	5.6	9.2	7.1	3.9	1.5	0.0	0.0	4.0	9.2
18-jun-17	0.0	0.2	2.3	4.2	7.7	9.0	5.9	8.6	7.2	4.8	1.6	0.2	0.0	4.0	9.0
19-jun-17															
20-jun-17	0.0	0.1	1.4	1.7	5.0	5.8	5.1	5.2	4.6	1.7	0.6	0.0	0.0	2.4	5.8
21-jun-17	0.0	0.0	0.4	1.6	3.4	7.8	7.0	7.8	3.6	2.6	0.8	0.0	0.0	2.7	7.8
22-jun-17	0.0	0.2	1.8	4.5	6.1	6.5	4.4	4.3	5.3	4.1	1.4	0.0	0.0	3.0	6.5
23-jun-17	0.0	0.0	2.1	5.6	8.8	9.4	4.5	9.6	3.8	3.9	1.3	0.0	0.0	3.8	9.6
24-jun-17	0.0	0.1	2.0	2.9	3.6	4.6	6.0	8.1	5.7	3.9	1.3	0.0	0.0	2.9	8.1
25-jun-17	0.0	0.2	1.6	4.5	5.5	6.0	4.7	3.9	3.4	2.6	0.9	0.0	0.0	2.6	6.0
26-jun-17	0.0	0.1	2.2	3.7	4.9	6.5	5.5	5.7	6.4	1.5	1.0	0.0	0.0	2.9	6.5
27-jun-17	0.0	0.1	1.0	3.8	4.7	5.7	7.2	5.0	5.8	3.8	1.4	0.0	0.0	3.0	7.2
28-jun-17	0.0	0.1	0.7	2.3	5.9	7.0	5.8	10.1	7.3	4.6	1.8	0.2	0.0	3.5	10.1
29-jun-17	0.0	0.0	2.1	5.2	5.3	5.3	5.3	6.1	5.9	3.0	0.8	0.0	0.0	3.0	6.1
30-jun-17	0.0	0.0	1.0	3.7	5.6	8.4	6.1	9.7	8.3	4.6	1.8	0.2	0.0	3.8	9.7
Media	0.0	0.1	1.7	3.7	5.7	6.6	5.5	6.9	5.4	3.2	1.2	0.1	0.0	3.1	
Máxima	0.0	0.3	2.5	6.4	9.8	10.8	11.0	11.0	8.3	4.8	1.8	0.2	0.0		11.0

VARIABLE: RADIACIÓN UV

RADIACIÓN UV																	
Ubicación	IBARRA					Estación:	Ibarra					ELEVACIÓN	2221 msnm				
Año	2017					Marca:	DAVIS					LATITUD	0° 21' 01"N				
Mes	JULIO					Modelo:	VANTAGE PRO2					LONGITUD	78°06'24"W				
	6:05 -7:00	7:05 -8:00	8:05 -9:00	9:05 -10:00	10:05 -11:00	11:05-12:00	12:05-13:00	13:05-14:00	14:05-15:00	15:05-16:00	16:05-17:00	17:05-18:00	18:05-19:00	Media	Máxima		
1-jul-17	0.0	0.2	1.6	3.9	6.0	5.0	5.1	5.6	7.1	4.2	1.2	0.0	0.0	3.1	7.1		
2-jul-17	0.0	0.1	1.6	2.9	4.3	5.9	5.7	5.7	6.7	2.4	0.3	0.0	0.0	2.7	6.7		
3-jul-17	0.0	0.2	1.6	4.9	4.8	7.7	6.1	9.5	8.4	4.4	1.9	0.2	0.0	3.8	9.5		
4-jul-17	0.0	0.2	2.4	3.5	5.7	6.2	5.4	6.2	3.4	3.0	1.2	0.2	0.0	2.9	6.2		
5-jul-17	0.0	0.2	2.0	3.7	4.8	4.0	4.3	5.7	6.7	4.7	1.7	0.2	0.0	2.9	6.7		
6-jul-17	0.0	0.2	2.0	4.2	3.1	4.1	3.8	3.0	3.3	3.6	1.8	0.1	0.0	2.2	4.2		
7-jul-17	0.0	0.0	1.0	1.9	2.7	3.4	3.9	3.5	2.6	2.2	0.7	0.0	0.0	1.7	3.9		
8-jul-17	0.0	0.2	1.7	4.1	5.1	4.8	5.2	5.7	7.0	4.4	1.1	0.0	0.0	3.0	7.0		
9-jul-17	0.0	0.1	1.1	2.5	3.8	5.0	4.8	5.0	4.1	3.1	1.5	0.2	0.0	2.4	5.0		
10-jul-17	0.0	0.1	1.3	3.2	5.8	5.3	6.0	6.0	5.8	3.1	1.4	0.2	0.0	2.9	6.0		
11-jul-17	0.0	0.2	1.9	4.6	7.5	7.8	5.6	7.6	5.2	3.8	1.4	0.1	0.0	3.5	7.8		
12-jul-17	0.0	0.0	1.1	4.5	7.1	9.2	5.0	7.5	7.6	4.3	1.6	0.1	0.0	3.7	9.2		
13-jul-17	0.0	0.0	1.7	5.3	8.5	10.4	6.2	10.2	7.6	4.3	1.5	0.1	0.0	4.3	10.4		
14-jul-17	0.0	0.1	1.7	3.9	7.5	10.3	6.2	8.2	3.6	1.8	1.1	0.1	0.0	3.4	10.3		
15-jul-17	0.0	0.0	1.4	5.0	8.3	10.2	4.9	10.7	7.8	4.2	1.7	0.1	0.0	4.2	10.7		
16-jul-17	0.0	0.0	1.4	5.1	8.5	9.4	4.1	10.3	7.8	4.5	1.7	0.1	0.0	4.1	10.3		
17-jul-17	0.0	0.0	0.2	0.9	1.8	3.4	6.4	4.9	0.7	0.0	0.0	0.0	0.0	1.4	6.4		
18-jul-17																	
19-jul-17																	
20-jul-17																	
21-jul-17																	
22-jul-17																	
23-jul-17	0.0	0.0	1.0	2.2	6.4	5.9	6.0	4.5	3.8	2.4	0.9	0.0	0.0	2.5	6.4		
24-jul-17	0.0	0.0	0.9	2.2	4.8	6.1	6.9	9.4	8.2	2.9	1.2	0.1	0.0	3.3	9.4		
25-jul-17	0.0	0.1	1.2	3.3	6.6	6.7	7.2	9.2	8.7	3.8	0.7	0.0	0.0	3.6	9.2		
26-jul-17	0.0	0.0	0.7	2.6	3.4	7.9	6.2	6.6	4.4	2.9	1.6	0.1	0.0	2.8	7.9		
27-jul-17	0.0	0.1	1.2	2.4	4.2	5.1	5.3	4.9	5.0	1.9	0.6	0.0	0.0	2.4	5.3		
28-jul-17	0.0	0.1	2.0	5.0	7.2	8.0	6.8	9.7	7.6	4.0	1.2	0.2	0.0	4.0	9.7		
29-jul-17	0.0	0.1	0.6	1.7	4.9	9.3	6.4	8.5	6.2	4.0	1.7	0.2	0.0	3.3	9.3		
30-jul-17	0.0	0.0	1.5	3.1	4.6	5.7	6.3	5.2	3.6	4.3	1.2	0.0	0.0	2.7	6.3		
31-jul-17																	
Media	0.0	0.1	1.4	3.5	5.5	6.7	5.6	6.9	5.7	3.4	1.2	0.1	0.0	3.1			
Máxima	0.0	0.2	2.4	5.3	8.5	10.4	7.2	10.7	8.7	4.7	1.9	0.2	0.0		10.7		

VARIABLE: RADIACIÓN UV

RADIACIÓN UV																	
Ubicación	IBARRA					Estación:	Ibarra					ELEVACIÓN	2221 msnm				
Año	2017					Marca:	DAVIS					LATITUD	0° 21' 01"N				
Mes	AGOSTO					Modelo:	VANTAGE PRO2					LONGITUD	78°06'24"W				
	6:05 -7:00	7:05 -8:00	8:05 -9:00	9:05 -10:00	10:05 -11:00	11:05-12:00	12:05-13:00	13:05-14:00	14:05-15:00	15:05-16:00	16:05-17:00	17:05-18:00	18:05-19:00	Media	Máxima		
1-ago-17																	
2-ago-17	0.0	0.0	0.0	5.3	8.9	10.0	9.0	9.0	8.4	4.2	1.8	0.2	0.0	4.4	10.0		
3-ago-17	0.0	0.0	0.0	3.7	7.9	6.9	7.6	11.2	8.7	4.4	1.9	0.1	0.0	4.0	11.2		
4-ago-17	0.0	0.1	1.2	3.6	4.0	3.6	3.5	4.2	4.6	2.4	1.2	0.1	0.0	2.2	4.6		
5-ago-17	0.0	0.0	1.1	2.6	5.6	5.7	6.2	11.1	6.9	3.9	1.6	0.2	0.0	3.5	11.1		
6-ago-17	0.0	0.0	0.6	2.8	3.6	4.2	5.1	2.9	3.5	3.6	2.1	0.1	0.0	2.2	5.1		
7-ago-17	0.0	0.0	0.7	2.5	4.7	7.6	8.1	10.1	8.3	4.8	1.8	0.3	0.0	3.7	10.1		
8-ago-17	0.0	0.1	1.6	4.5	6.2	6.4	8.4	8.3	4.9	2.0	1.0	0.0	0.0	3.3	8.4		
9-ago-17	0.0	0.0	0.9	2.9	3.9	3.2	2.6	4.3	4.1	4.7	1.6	0.1	0.0	2.2	4.7		
10-ago-17	0.0	0.2	2.2	4.8	5.1	4.5	4.7	4.7	3.6	3.6	2.0	0.2	0.0	2.7	5.1		
11-ago-17	0.0	0.0	1.9	4.1	6.0	5.5	8.8	7.8	7.2	4.6	1.4	0.0	0.0	3.6	8.8		
12-ago-17	0.0	0.1	1.4	2.8	6.4	6.4	3.7	5.5	5.6	3.3	1.9	0.2	0.0	2.9	6.4		
13-ago-17	0.0	0.2	1.4	4.2	7.6	5.4	5.8	9.2	6.5	4.3	1.6	0.0	0.0	3.6	9.2		
14-ago-17	0.0	0.0	0.0	1.0	9.2	12.0	8.1	11.5	8.1	4.5	1.9	0.2	0.0	4.3	12.0		
15-ago-17																	
16-ago-17																	
17-ago-17																	
18-ago-17																	
19-ago-17																	
20-ago-17	0.0	0.0	0.0	4.6	8.7	11.5	6.2	6.5	6.3	2.3	1.9	0.0	0.0	3.7	11.5		
21-ago-17	0.0	0.1	2.0	5.4	5.4	4.4	5.5	5.9	4.7	4.2	0.9	0.0	0.0	2.9	5.9		
22-ago-17	0.0	0.3	2.0	4.3	4.4	9.2	7.8	10.4	5.9	4.5	1.8	0.1	0.0	3.9	10.4		
23-ago-17	0.0	0.0	0.6	5.7	5.1	6.7	9.7	8.9	7.2	5.0	1.5	0.0	0.0	3.9	9.7		
24-ago-17	0.0	0.0	2.1	6.1	9.1	10.9	6.8	7.6	6.4	3.7	1.2	0.2	0.0	4.2	10.9		
25-ago-17	0.0	0.1	1.3	3.2	4.5	7.0	5.4	4.1	5.4	3.3	1.9	0.2	0.0	2.8	7.0		
26-ago-17	0.0	0.0	1.3	4.1	5.7	12.3	9.1	13.0	9.3	4.7	1.4	0.0	0.0	4.7	13.0		
27-ago-17	0.0	0.3	2.2	3.3	8.1	7.2	9.6	9.9	4.8	4.0	2.0	0.2	0.0	4.0	9.9		
28-ago-17	0.0	0.1	2.8	2.8	3.7	8.0	6.3	7.0	6.4	3.6	1.5	0.1	0.0	3.3	8.0		
29-ago-17	0.0	0.2	1.9	5.4	5.9	5.0	6.0	4.8	5.3	3.0	0.8	0.0	0.0	2.9	6.0		
30-ago-17	0.0	0.1	1.5	3.1	5.1	5.7	5.1	5.0	3.6	2.1	1.4	0.0	0.0	2.5	5.7		
31-ago-17	0.0	0.0	0.9	2.4	2.6	5.6	5.4	6.1	3.8	2.9	1.6	0.0	0.0	2.4	6.1		
Media	0.0	0.1	1.3	3.8	5.9	7.0	6.6	7.6	6.0	3.7	1.6	0.1	0.0	3.3			
Máxima	0.0	0.3	2.8	6.1	9.2	12.3	9.7	13.0	9.3	5.0	2.1	0.3	0.0		13.0		

VARIABLE: RADIACIÓN UV

RADIACIÓN UV															
Ubicación	IBARRA				Estación:	Ibarra				ELEVACIÓN	2221 msnm				
Año	2017				Marca:	DAVIS				LATITUD	0° 21' 01"N				
Mes	SEPTIEMBRE				Modelo:	VANTAGE PRO2				LONGITUD	78° 06' 24"W				
	6:05 -7:00	7:05 -8:00	8:05 -9:00	9:05 -10:00	10:05 -11:00	11:05 -12:00	12:05 -13:00	13:05 -14:00	14:05 -15:00	15:05 -16:00	16:05 -17:00	17:05 -18:00	18:05 -19:00	Media	Máxima
1-sep-17	0.0	0.0	0.9	2.7	9.9	13.2	8.5	8.9	8.9	4.7	1.7	0.1	0.0	4.6	13.2
2-sep-17	0.0	0.3	2.6	3.1	4.2	7.7	5.5	5.5	4.2	3.5	1.8	0.1	0.0	3.0	7.7
3-sep-17	0.0	0.2	2.6	4.7	5.2	9.0	8.8	6.8	9.1	4.9	1.7	0.1	0.0	4.1	9.1
4-sep-17	0.0	0.0	2.5	3.9	5.1	5.6	4.6	11.7	8.3	5.0	1.9	0.1	0.0	3.7	11.7
5-sep-17	0.0	0.0	0.0	0.0	2.8	9.7	5.9	10.6	8.4	4.5	1.6	0.1	0.0	3.4	10.6
6-sep-17	0.0	0.3	2.2	3.7	6.6	7.0	6.6	10.0	7.6	4.0	1.5	0.1	0.0	3.8	10.0
7-sep-17	0.0	0.0	0.0	0.0	8.8	11.0	6.5	6.9	6.7	2.7	1.6	0.0	0.0	3.4	11.0
8-sep-17	0.0	0.3	2.2	6.0	10.2	7.8	4.6	5.3	3.4	2.4	1.2	0.0	0.0	3.3	10.2
9-sep-17	0.0	0.1	1.3	3.1	4.6	7.4	4.9	4.5	4.0	1.8	0.6	0.0	0.0	2.5	7.4
10-sep-17	0.0	0.1	1.5	2.8	4.8	7.4	4.9	6.0	5.6	2.4	1.2	0.1	0.0	2.8	7.4
11-sep-17	0.0	0.3	1.9	5.4	6.8	10.3	9.2	8.6	7.4	3.1	0.9	0.0	0.0	4.1	10.3
12-sep-17	0.0	0.3	2.3	3.2	5.7	9.7	10.1	7.6	6.0	1.6	0.0	0.0	0.0	3.6	10.1
13-sep-17	0.0	0.3	1.9	2.9	4.9	4.1	7.0	6.3	3.9	1.2	0.2	0.0	0.0	2.5	7.0
14-sep-17	0.0	0.2	1.6	3.3	4.6	3.6	5.9	6.7	8.4	3.2	1.3	0.0	0.0	3.0	8.4
15-sep-17	0.0	0.0	0.1	1.8	3.7	4.8	5.1	6.5	4.0	2.2	1.4	0.0	0.0	2.3	6.5
16-sep-17	0.0	0.4	1.5	4.1	6.1	5.8	4.8	9.5	5.7	4.8	1.4	0.1	0.0	3.4	9.5
17-sep-17	0.0	0.2	1.3	3.7	6.9	5.5	8.2	7.1	8.5	4.0	1.6	0.0	0.0	3.6	8.5
18-sep-17	0.0	0.2	1.6	2.7	3.8	4.9	6.8	7.8	5.6	3.3	1.2	0.0	0.0	2.9	7.8
19-sep-17	0.0	0.3	2.2	5.1	8.2	10.0	9.7	9.3	6.6	3.5	1.2	0.0	0.0	4.3	10.0
20-sep-17	0.0	0.2	2.7	5.7	8.7	10.8	10.7	9.9	7.1	3.7	1.3	0.0	0.0	4.7	10.8
21-sep-17	0.0	0.2	2.5	5.8	8.7	11.0	10.3	10.1	6.7	3.8	1.3	0.0	0.0	4.7	11.0
22-sep-17	0.0	0.3	2.3	5.0	6.0	6.9	6.8	9.7	5.9	0.7	0.0	0.0	0.0	3.4	9.7
23-sep-17															
24-sep-17	0.0	0.5	3.0	5.6	6.1	7.8	5.9	9.3	8.2	4.9	1.7	0.1	0.0	4.1	9.3
25-sep-17	0.0	0.1	1.1	2.4	6.8	7.1	5.5	8.5	5.9	4.3	1.0	0.0	0.0	3.3	8.5
26-sep-17	0.0	0.5	3.2	6.8	8.5	9.2	11.1	11.6	8.7	3.1	1.3	0.0	0.0	4.9	11.6
27-sep-17	0.0	0.4	3.4	7.3	11.2	9.8	6.8	6.1	8.0	4.6	1.1	0.0	0.0	4.5	11.2
28-sep-17	0.0	0.6	2.9	5.6	7.4	6.7	8.2	6.3	5.5	4.6	1.3	0.0	0.0	3.8	8.2
29-sep-17	0.0	0.6	3.0	4.5	6.2	7.9	7.5	8.5	4.1	1.4	0.6	0.0	0.0	3.4	8.5
30-sep-17	0.0	0.2	1.3	3.9	5.5	6.9	6.9	5.7	4.5	2.2	0.1	0.0	0.0	2.9	6.9
Media	0.0	0.2	1.9	4.0	6.5	7.9	7.1	8.0	6.4	3.3	1.2	0.0	0.0	3.6	
Máxima	0.0	0.6	3.4	7.3	11.2	13.2	11.1	11.7	9.1	5.0	1.9	0.1	0.0		13.2

VARIABLE: RADIACIÓN UV

RADIACIÓN UV																	
Ubicación	IBARRA					Estación:	Ibarra					ELEVACIÓN	2221 msnm				
Año	2017					Marca:	DAVIS					LATITUD	0° 21' 01"N				
Mes	OCTUBRE					Modelo:	VANTAGE PRO2					LONGITUD	78° 06' 24"W				
	6:05 -7:00	7:05 -8:00	8:05 -9:00	9:05 -10:00	10:05 -11:00	11:05-12:00	12:05-13:00	13:05-14:00	14:05-15:00	15:05-16:00	16:05-17:00	17:05-18:00	18:05-19:00	Media	Máxima		
1-oct-17	0.0	0.4	3.6	7.4	6.7	7.1	4.5	5.4	4.7	3.6	0.9	0.0	0.0	3.4	7.4		
2-oct-17	0.0	0.7	2.8	7.3	11.8	10.5	7.8	7.8	9.1	4.8	1.2	0.0	0.0	4.9	11.8		
3-oct-17	0.0	0.6	2.8	5.2	8.8	10.5	7.6	6.8	7.2	3.3	0.5	0.0	0.0	4.1	10.5		
4-oct-17	0.0	0.0	1.5	6.5	8.8	9.9	7.1	4.8	2.6	2.0	0.1	0.0	0.0	3.3	9.9		
5-oct-17	0.0	0.2	1.7	3.5	5.5	2.5	4.0	4.9	2.8	0.4	0.0	0.0	0.0	2.0	5.5		
6-oct-17	0.0	0.2	1.6	3.6	5.6	8.6	11.6	8.5	7.8	3.3	1.4	0.0	0.0	4.0	11.6		
7-oct-17	0.0	0.1	1.8	2.8	3.9	3.7	2.7	8.5	3.7	4.5	1.2	0.0	0.0	2.5	8.5		
8-oct-17	0.0	0.7	3.9	7.2	11.8	13.8	7.7	7.6	5.1	2.0	0.9	0.0	0.0	4.7	13.8		
9-oct-17	0.0	0.6	3.7	7.6	9.2	13.3	11.8	4.2	0.9	0.6	0.0	0.0	0.0	4.0	13.3		
10-oct-17	0.0	0.6	3.7	7.2	7.6	10.0	10.6	6.9	7.5	4.0	1.3	0.0	0.0	4.6	10.6		
11-oct-17	0.0	0.6	3.6	7.5	9.8	8.5	7.4	11.4	7.6	3.8	0.8	0.0	0.0	4.7	11.4		
12-oct-17	0.0	0.7	3.0	7.5	11.8	12.4	10.3	9.5	4.9	3.5	1.4	0.0	0.0	5.0	12.4		
13-oct-17	0.0	0.6	3.6	6.8	12.9	9.3	8.1	5.3	2.0	0.0	0.0	0.0	0.0	3.7	12.9		
14-oct-17	0.0	0.7	3.0	4.6	7.0	6.2	6.4	9.3	4.9	4.7	1.5	0.0	0.0	3.7	9.3		
15-oct-17	0.0	0.6	1.4	3.1	5.2	6.9	6.4	9.3	6.6	2.3	0.6	0.0	0.0	3.3	9.3		
16-oct-17	0.0	0.1	1.0	3.0	5.2	5.8	6.7	10.6	6.2	2.6	1.2	0.0	0.0	3.3	10.6		
17-oct-17	0.0	0.5	2.1	4.0	6.5	11.4	8.4	6.2	4.6	2.1	0.7	0.0	0.0	3.6	11.4		
18-oct-17	0.0	0.4	3.6	5.8	5.5	5.9	7.6	9.9	6.1	3.1	0.7	0.0	0.0	3.7	9.9		
19-oct-17	0.0	0.7	3.8	6.5	9.9	7.6	10.1	10.7	6.2	4.0	0.9	0.0	0.0	4.6	10.7		
20-oct-17	0.0	0.6	2.1	3.8	6.5	8.3	12.1	8.1	7.4	4.3	0.9	0.0	0.0	4.2	12.1		
21-oct-17	0.0	0.6	2.0	3.4	6.6	10.8	9.4	10.4	7.6	3.9	1.3	0.0	0.0	4.3	10.8		
22-oct-17	0.0	0.0	0.6	3.6	4.8	6.9	9.0	5.5	4.3	1.9	0.5	0.0	0.0	2.9	9.0		
23-oct-17	0.0	0.5	2.5	5.1	6.2	7.0	8.1	6.8	6.2	2.5	0.0	0.0	0.0	3.5	8.1		
24-oct-17	0.0	0.7	3.4	7.9	11.4	12.0	8.2	4.8	0.8	1.1	0.2	0.0	0.0	3.9	12.0		
25-oct-17	0.0	0.8	3.7	6.8	11.3	13.9	14.4	11.6	5.3	2.7	0.3	0.0	0.0	5.4	14.4		
26-oct-17	0.0	0.6	2.6	4.2	7.2	7.2	7.2	6.2	6.8	2.6	1.2	0.0	0.0	3.5	7.2		
27-oct-17	0.0	0.7	2.8	6.6	10.6	11.8	5.7	0.0	0.0	0.0	0.0	0.0	0.0	2.9	11.8		
28-oct-17	0.0	0.0	0.0	0.0	0.0	0.0	0.0	0.0	0.0	0.0	0.0	0.0	0.0	0.0	0.0		
29-oct-17	0.0	0.5	2.1	6.2	7.7	8.0	4.8	4.8	3.7	1.0	0.0	0.0	0.0	3.0	8.0		
30-oct-17	0.0	0.4	2.7	5.6	8.3	7.4	5.7	5.5	2.3	0.6	0.0	0.0	0.0	3.0	8.3		
31-oct-17	0.0	0.7	2.7	7.8	11.5	13.1	13.6	11.5	4.8	1.0	0.2	0.0	0.0	5.1	13.6		
Media	0.0	0.5	2.6	5.4	7.9	8.7	7.9	7.2	4.8	2.5	0.6	0.0	0.0	3.7			
Máxima	0.0	0.8	3.9	7.9	12.9	13.9	14.4	11.6	9.1	4.8	1.5	0.0	0.0		14.4		

VARIABLE: RADIACIÓN UV

RADIACIÓN UV															
Ubicación	IBARRA				Estación:	Ibarra				ELEVACIÓN	2221 msnm				
Año	2017				Marca:	DAVIS				LATITUD	0° 21' 01"N				
Mes	NOVIEMBRE				Modelo:	VANTAGE PRO2				LONGITUD	78° 06' 24"W				
	6:05 -7:00	7:05 -8:00	8:05 -9:00	9:05 -10:00	10:05 -11:00	11:05 -12:00	12:05 -13:00	13:05 -14:00	14:05 -15:00	15:05 -16:00	16:05 -17:00	17:05 -18:00	18:05 -19:00	Media	Máxima
1-nov-17	0.0	0.9	3.1	7.8	9.3	6.0	12.7	7.4	5.7	3.8	0.9	0.0	0.0	4.4	12.7
2-nov-17	0.0	0.3	2.9	6.3	11.2	13.0	12.0	12.0	8.8	4.3	0.9	0.0	0.0	5.5	13.0
3-nov-17	0.0	0.7	2.9	5.7	11.1	8.0	14.0	11.9	7.8	3.4	0.7	0.0	0.0	5.1	14.0
4-nov-17	0.0	0.7	2.6	5.6	9.5	12.9	12.7	9.3	7.5	2.8	1.1	0.0	0.0	5.0	12.9
5-nov-17	0.0	0.4	2.1	4.8	8.8	13.5	12.7	11.2	7.3	3.9	1.2	0.0	0.0	5.1	13.5
6-nov-17	0.0	0.6	1.7	3.8	6.6	8.4	9.2	8.4	6.3	3.8	1.1	0.0	0.0	3.8	9.2
7-nov-17	0.0	0.6	2.4	5.7	8.1	6.4	11.4	11.1	7.5	3.8	1.2	0.0	0.0	4.5	11.4
8-nov-17	0.0	0.7	3.4	6.6	7.3	7.4	12.0	10.5	3.7	0.0	0.0	0.0	0.0	4.0	12.0
9-nov-17	0.0	0.5	3.5	7.2	4.9	6.7	6.0	8.9	3.7	0.5	0.5	0.0	0.0	3.3	8.9
10-nov-17	0.0	0.6	3.4	5.7	10.0	7.7	12.9	11.1	7.5	3.8	1.3	0.0	0.0	4.9	12.9
11-nov-17	0.0	0.8	3.0	5.9	9.3	11.1	10.0	6.4	6.9	2.6	0.9	0.0	0.0	4.4	11.1
12-nov-17	0.0	0.7	3.5	4.9	5.6	10.2	7.9	6.8	3.9	1.8	1.0	0.0	0.0	3.6	10.2
13-nov-17	0.0	0.7	2.4	4.3	5.8	9.3	5.7	5.2	5.7	3.4	1.2	0.0	0.0	3.4	9.3
14-nov-17	0.0	0.6	2.4	2.8	3.3	4.6	3.1	1.0	2.7	1.7	0.5	0.0	0.0	1.7	4.6
15-nov-17	0.0	0.5	1.9	3.5	5.2	5.0	7.8	5.9	0.9	0.8	0.0	0.0	0.0	2.4	7.8
16-nov-17	0.0	0.7	2.3	5.6	10.0	12.8	13.6	5.4	2.1	0.3	0.0	0.0	0.0	4.1	13.6
17-nov-17	0.0	0.2	2.8	6.2	11.8	8.8	7.2	4.2	5.6	4.4	0.3	0.0	0.0	3.9	11.8
18-nov-17	0.0	0.5	2.5	6.0	6.6	6.9	9.1	6.6	6.7	4.1	1.1	0.0	0.0	3.9	9.1
19-nov-17	0.0	0.6	2.4	4.3	6.9	8.2	9.2	7.8	7.3	4.2	1.2	0.0	0.0	4.0	9.2
20-nov-17	0.0	0.1	1.9	6.8	7.8	7.5	6.0	3.2	0.4	0.5	0.2	0.0	0.0	2.6	7.8
21-nov-17	0.0	0.6	3.5	5.4	7.3	7.3	9.6	7.4	7.4	3.7	1.2	0.0	0.0	4.1	9.6
22-nov-17	0.0	0.7	3.6	7.2	10.7	12.1	12.8	10.1	7.5	3.6	0.8	0.0	0.0	5.3	12.8
23-nov-17	0.0	0.0	1.4	3.3	4.3	3.8	2.3	5.0	5.4	1.9	0.1	0.0	0.0	2.1	5.4
24-nov-17	0.0	0.6	3.0	2.5	4.0	4.3	5.1	5.3	2.8	1.9	0.9	0.0	0.0	2.3	5.3
25-nov-17	0.0	0.7	1.9	3.9	5.0	6.3	8.7	5.5	3.9	2.9	0.9	0.0	0.0	3.0	8.7
26-nov-17	0.0	0.5	1.8	4.4	5.4	5.6	3.7	5.8	5.7	2.2	0.9	0.0	0.0	2.8	5.8
27-nov-17	0.0	0.6	2.8	4.5	5.1	6.1	5.7	7.0	6.4	2.1	0.7	0.0	0.0	3.2	7.0
28-nov-17	0.0	0.6	1.8	2.6	4.7	6.1	8.2	7.9	5.3	3.9	1.4	0.0	0.0	3.3	8.2
29-nov-17	0.0	0.3	1.3	2.3	5.8	4.5	6.0	3.9	2.4	2.4	0.4	0.0	0.0	2.3	6.0
30-nov-17	0.0	0.4	3.1	4.4	9.4	11.2	9.5	6.7	7.3	2.0	0.2	0.0	0.0	4.2	11.2
Media	0.0	0.5	2.6	5.0	7.4	8.0	8.9	7.3	5.4	2.7	0.8	0.0	0.0	3.7	
Máxima	0.0	0.9	3.6	7.8	11.8	13.5	14.0	12.0	8.8	4.4	1.4	0.0	0.0		14.0

VARIABLE: RADIACIÓN UV

RADIACIÓN UV																	
Ubicación	IBARRA					Estación:	Ibarra					ELEVACIÓN	2221 msnm				
Año	2017					Marca:	DAVIS					LATITUD	0° 21'01"N				
Mes	DICIEMBRE					Modelo:	VANTAGE PRO2					LONGITUD	78°06'24"W				
	6:05 -7:00	7:05 -8:00	8:05 -9:00	9:05 -10:00	10:05 -11:00	11:05 -12:00	12:05 -13:00	13:05 -14:00	14:05 -15:00	15:05 -16:00	16:05 -17:00	17:05 -18:00	18:05 -19:00	Media	Máxima		
1-dic-17	0.0	0.1	1.1	4.0	10.1	9.9	4.8	4.0	6.9	2.7	0.1	0.0	0.0	3.3	10.1		
2-dic-17	0.0	0.6	3.3	6.8	7.7	9.2	3.4	3.4	3.0	2.0	0.6	0.0	0.0	3.1	9.2		
3-dic-17	0.0	0.5	3.3	4.3	5.0	7.6	6.3	5.9	5.4	3.5	1.4	0.0	0.0	3.3	7.6		
4-dic-17	0.0	0.2	1.1	2.5	7.1	8.6	7.0	6.4	3.4	2.4	1.2	0.0	0.0	3.1	8.6		
5-dic-17	0.0	0.4	1.2	2.9	4.0	11.1	5.2	9.3	5.6	2.7	1.3	0.0	0.0	3.4	11.1		
6-dic-17	0.0	0.2	1.6	3.7	5.0	3.9	7.8	11.7	8.1	4.2	1.5	0.0	0.0	3.7	11.7		
7-dic-17																	
8-dic-17																	
9-dic-17																	
10-dic-17																	
11-dic-17																	
12-dic-17																	
13-dic-17																	
14-dic-17																	
15-dic-17																	
16-dic-17																	
17-dic-17																	
18-dic-17																	
19-dic-17																	
20-dic-17																	
21-dic-17																	
22-dic-17																	
23-dic-17																	
24-dic-17																	
25-dic-17	0.0	0.1	1.2	2.4	3.9	5.7	8.4	7.8	7.9	3.3	0.8	0.0	0.0	3.2	8.4		
26-dic-17	0.0	0.0	0.4	1.7	3.2	5.5	5.7	5.0	2.8	2.4	1.6	0.0	0.0	2.2	5.7		
27-dic-17	0.0	0.3	2.5	6.7	8.1	6.0	5.2	5.8	3.4	2.9	1.4	0.0	0.0	3.2	8.1		
28-dic-17	0.0	0.2	2.2	3.3	4.1	4.8	6.1	6.8	4.2	2.1	0.5	0.0	0.0	2.6	6.8		
29-dic-17	0.0	0.3	2.4	4.4	6.2	7.8	6.8	2.7	1.8	1.4	0.5	0.0	0.0	2.6	7.8		
30-dic-17	0.0	0.0	0.6	2.3	5.5	3.0	6.7	10.5	4.9	0.7	0.4	0.0	0.0	2.7	10.5		
31-dic-17	0.0	0.3	2.4	4.8	8.1	10.0	12.6	6.9	4.2	3.3	0.3	0.0	0.0	4.1	12.6		
Media	0.0	0.2	1.8	3.8	6.0	7.2	6.6	6.6	4.7	2.6	0.9	0.0	0.0	3.1			
Máxima	0.0	0.6	3.3	6.8	10.1	11.1	12.6	11.7	8.1	4.2	1.6	0.0	0.0		12.6		

ANUARIO

2018

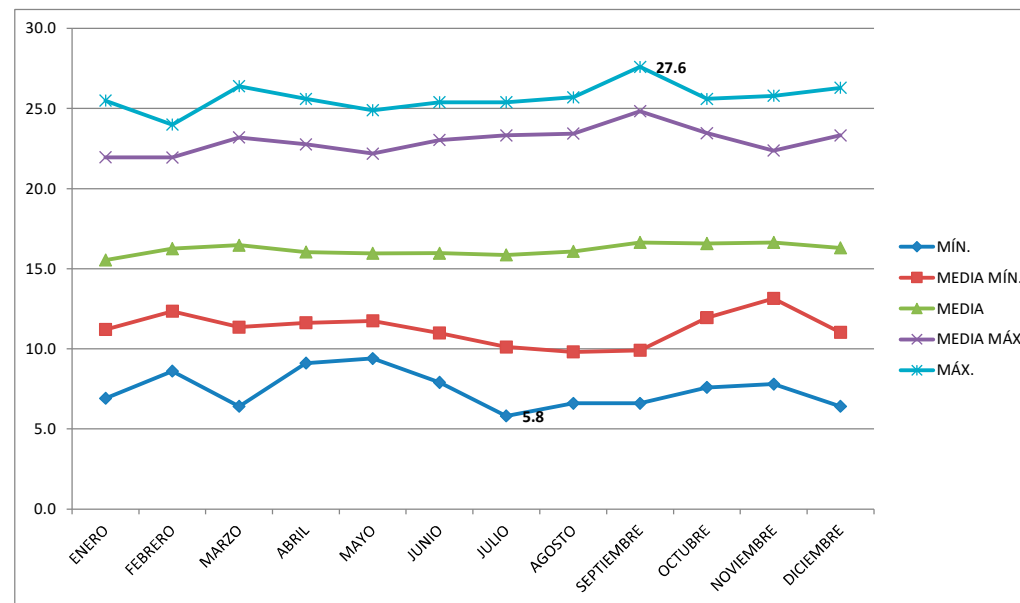
TEMPERATURA

TEMPERATURA

TEMPERATURA

Ubicación	IBARRA	Estación:	Ibarra	Unidad:	°C	ELEVACIÓN	2221 msnm
Año	2018	Marca:	DAVIS			LATITUD	0° 21' 01" N
		Modelo:	VANTAGE PRO2			LONGITUD	78° 06' 24" W

MES	MÍN.	MEDIA MÍN.	MEDIA	MEDIA MÁX.	MÁX.
ENERO	6.9	11.2	15.5	22.0	25.5
FEBRERO	8.6	12.3	16.3	21.9	24.0
MARZO	6.4	11.4	16.5	23.2	26.4
ABRIL	9.1	11.6	16.0	22.8	25.6
MAYO	9.4	11.8	16.0	22.2	24.9
JUNIO	7.9	11.0	16.0	23.0	25.4
JULIO	5.8	10.1	15.9	23.3	25.4
AGOSTO	6.6	9.8	16.1	23.4	25.7
SEPTIEMBRE	6.6	9.9	16.6	24.8	27.6
OCTUBRE	7.6	11.9	16.6	23.5	25.6
NOVIEMBRE	7.8	13.1	16.6	22.4	25.8
DICIEMBRE	6.4	11.0	16.3	23.3	26.3



Mínima	5.8	El 16 de julio del 2018 a las 05H35
Media Mínima	11.3	
Media	16.2	
Media Máxima	23.0	
Máxima	27.6	El 28 de septiembre del 2018 a las 13H35

TEMPERATURA

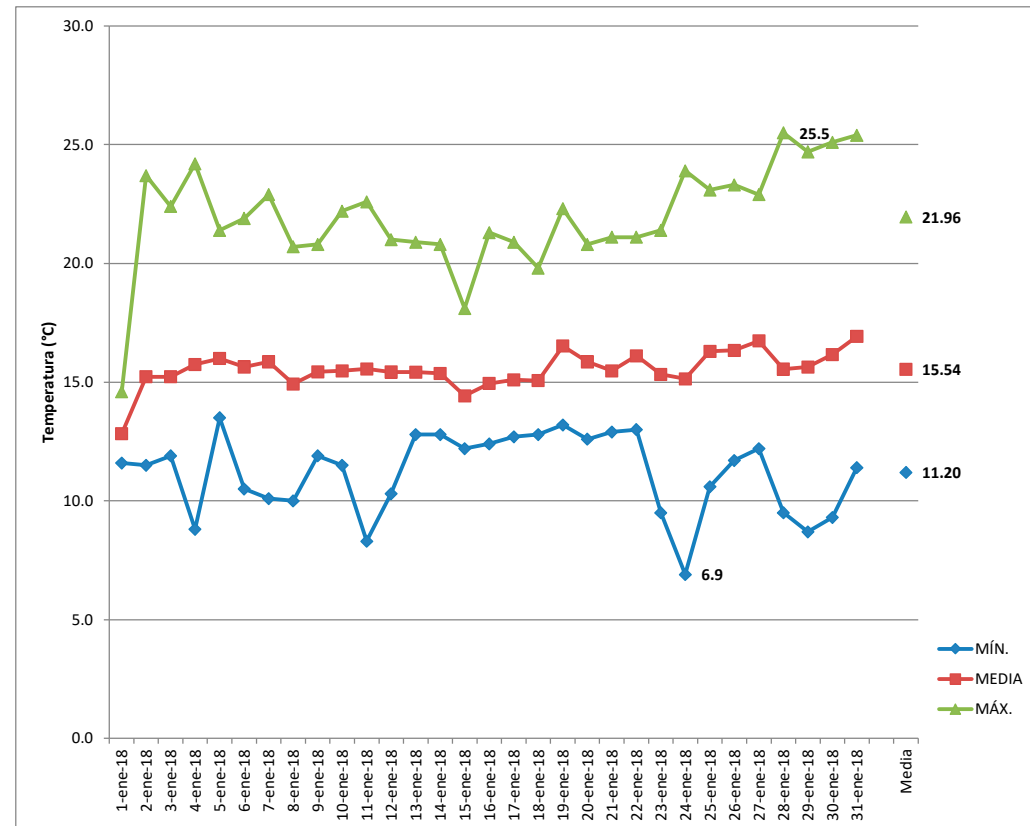
TEMPERATURA

Ubicación IBARRA
 Año 2018
 Mes ENERO

Estación: Ibarra
 Marca: DAVIS
 Modelo: VANTAGE PRO2

ELEVACIÓN 2221 msnm
 LATITUD 0° 21' 01"N
 LONGITUD 78° 06' 24"W

FECHA	MÍN.	MEDIA	MÁX.
1-ene-18	11.6	12.8	14.6
2-ene-18	11.5	15.2	23.7
3-ene-18	11.9	15.2	22.4
4-ene-18	8.8	15.8	24.2
5-ene-18	13.5	16.0	21.4
6-ene-18	10.5	15.6	21.9
7-ene-18	10.1	15.9	22.9
8-ene-18	10.0	14.9	20.7
9-ene-18	11.9	15.4	20.8
10-ene-18	11.5	15.5	22.2
11-ene-18	8.3	15.6	22.6
12-ene-18	10.3	15.4	21.0
13-ene-18	12.8	15.4	20.9
14-ene-18	12.8	15.4	20.8
15-ene-18	12.2	14.4	18.1
16-ene-18	12.4	14.9	21.3
17-ene-18	12.7	15.1	20.9
18-ene-18	12.8	15.1	19.8
19-ene-18	13.2	16.5	22.3
20-ene-18	12.6	15.9	20.8
21-ene-18	12.9	15.5	21.1
22-ene-18	13.0	16.1	21.1
23-ene-18	9.5	15.3	21.4
24-ene-18	6.9	15.1	23.9
25-ene-18	10.6	16.3	23.1
26-ene-18	11.7	16.3	23.3
27-ene-18	12.2	16.7	22.9
28-ene-18	9.5	15.6	25.5
29-ene-18	8.7	15.6	24.7
30-ene-18	9.3	16.2	25.1
31-ene-18	11.4	16.9	25.4



Mínima	6.9
Media Mínima	11.2
Media	15.5
Media Máxima	22.0
Máxima	25.5

El 24 de enero del 2018 a las 05H25

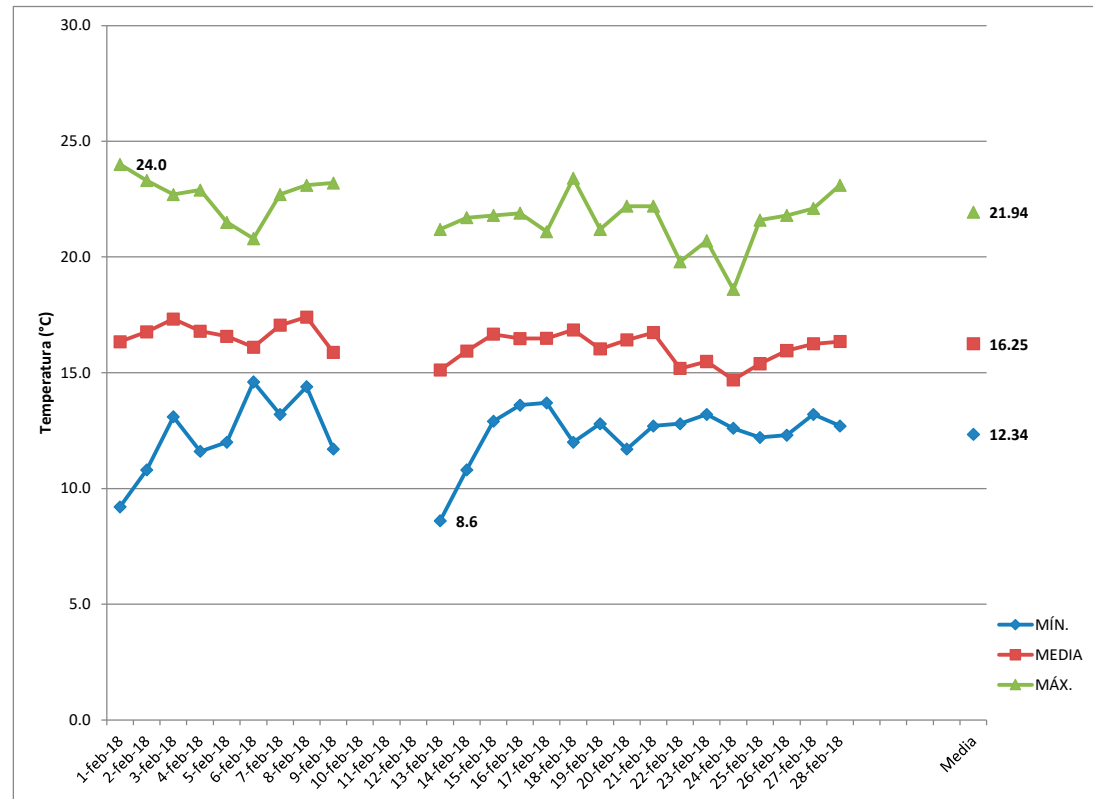
El 28 de enero del 2018 a las 16H35

TEMPERATURA

TEMPERATURA

Ubicación	IBARRA	Estación:	Ibarra	ELEVACIÓN	2221 msnm
Año	2018	Marca:	DAVIS	LATITUD	0° 21' 01" N
Mes	FEBRERO	Modelo:	VANTAGE PRO2	LONGITUD	78° 06' 24" W

FECHA	MÍN.	MEDIA	MÁX.
1-feb-18	9.2	16.3	24.0
2-feb-18	10.8	16.8	23.3
3-feb-18	13.1	17.3	22.7
4-feb-18	11.6	16.8	22.9
5-feb-18	12.0	16.6	21.5
6-feb-18	14.6	16.1	20.8
7-feb-18	13.2	17.1	22.7
8-feb-18	14.4	17.4	23.1
9-feb-18	11.7	15.9	23.2
10-feb-18			
11-feb-18			
12-feb-18			
13-feb-18	8.6	15.1	21.2
14-feb-18	10.8	15.9	21.7
15-feb-18	12.9	16.7	21.8
16-feb-18	13.6	16.5	21.9
17-feb-18	13.7	16.5	21.1
18-feb-18	12.0	16.9	23.4
19-feb-18	12.8	16.0	21.2
20-feb-18	11.7	16.4	22.2
21-feb-18	12.7	16.7	22.2
22-feb-18	12.8	15.2	19.8
23-feb-18	13.2	15.5	20.7
24-feb-18	12.6	14.7	18.6
25-feb-18	12.2	15.4	21.6
26-feb-18	12.3	16.0	21.8
27-feb-18	13.2	16.2	22.1
28-feb-18	12.7	16.3	23.1

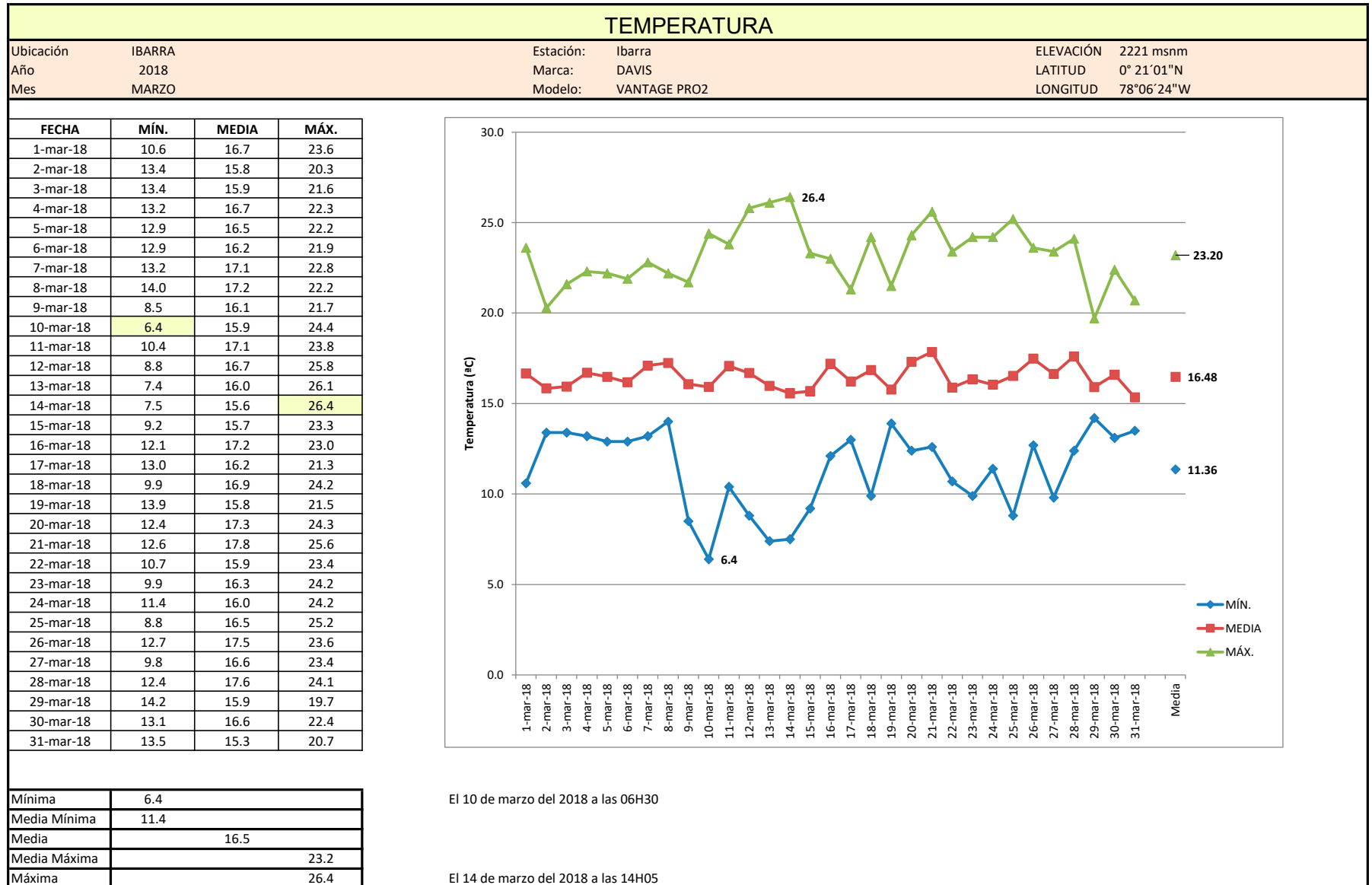


Mínima	8.6
Media Mínima	12.3
Media	16.3
Media Máxima	21.9
Máxima	24.0

El 26 de febrero del 2018 a las 06H35.

El 1 de febrero del 2018 a las 11H40

TEMPERATURA

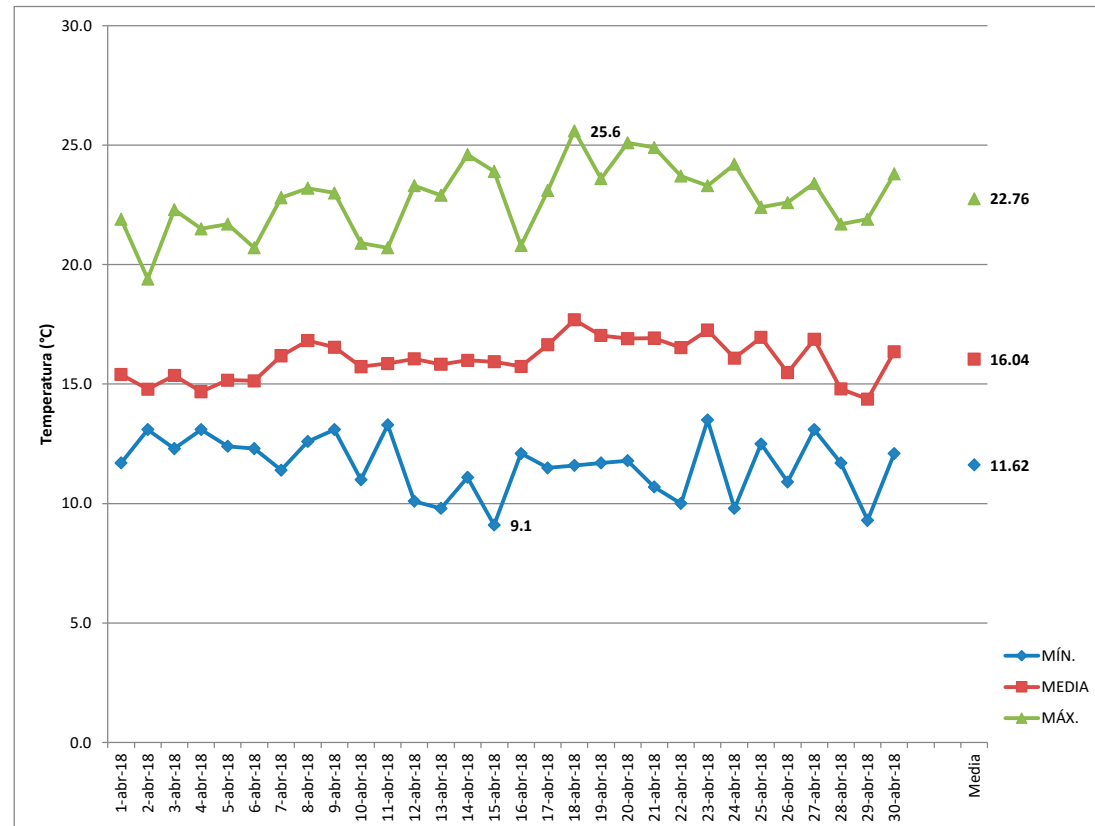


TEMPERATURA

TEMPERATURA

Ubicación	IBARRA	Estación:	Ibarra	ELEVACIÓN	2221 msnm
Año	2018	Marca:	DAVIS	LATITUD	0° 21'01"N
Mes	ABRIL	Modelo:	VANTAGE PRO2	LONGITUD	78°06'24"W

FECHA	MÍN.	MEDIA	MÁX.
1-abr-18	11.7	15.4	21.9
2-abr-18	13.1	14.8	19.4
3-abr-18	12.3	15.4	22.3
4-abr-18	13.1	14.7	21.5
5-abr-18	12.4	15.2	21.7
6-abr-18	12.3	15.1	20.7
7-abr-18	11.4	16.2	22.8
8-abr-18	12.6	16.8	23.2
9-abr-18	13.1	16.5	23.0
10-abr-18	11.0	15.7	20.9
11-abr-18	13.3	15.9	20.7
12-abr-18	10.1	16.1	23.3
13-abr-18	9.8	15.8	22.9
14-abr-18	11.1	16.0	24.6
15-abr-18	9.1	15.9	23.9
16-abr-18	12.1	15.7	20.8
17-abr-18	11.5	16.6	23.1
18-abr-18	11.6	17.7	25.6
19-abr-18	11.7	17.0	23.6
20-abr-18	11.8	16.9	25.1
21-abr-18	10.7	16.9	24.9
22-abr-18	10.0	16.5	23.7
23-abr-18	13.5	17.3	23.3
24-abr-18	9.8	16.1	24.2
25-abr-18	12.5	17.0	22.4
26-abr-18	10.9	15.5	22.6
27-abr-18	13.1	16.9	23.4
28-abr-18	11.7	14.8	21.7
29-abr-18	9.3	14.4	21.9
30-abr-18	12.1	16.4	23.8

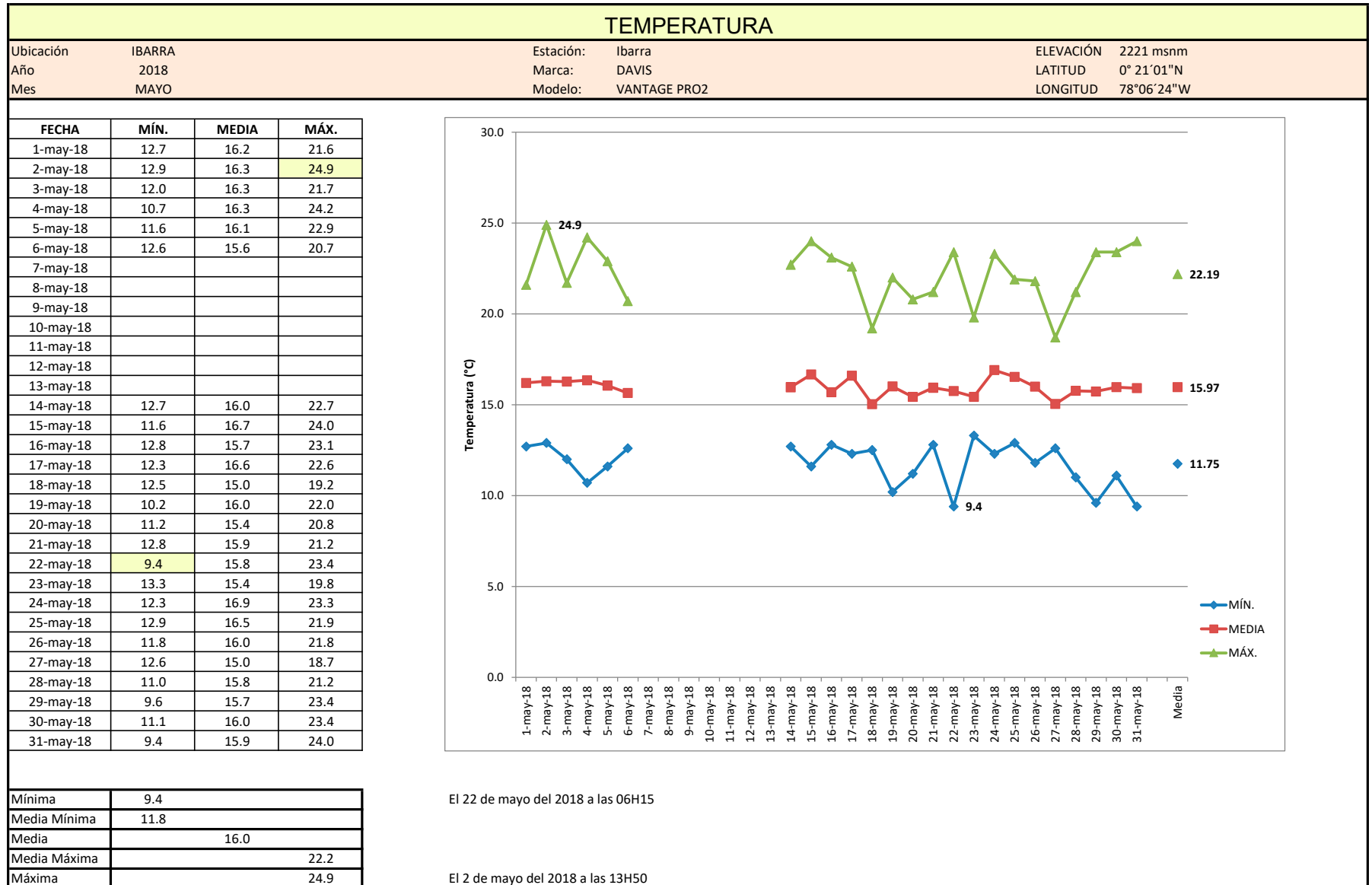


Mínima	9.1
Media Mínima	11.6
Media	16.0
Media Máxima	22.8
Máxima	25.6

El 15 de abril del 2018 a las 06H25

El 18 de abril del 2018 a las 14H05

TEMPERATURA

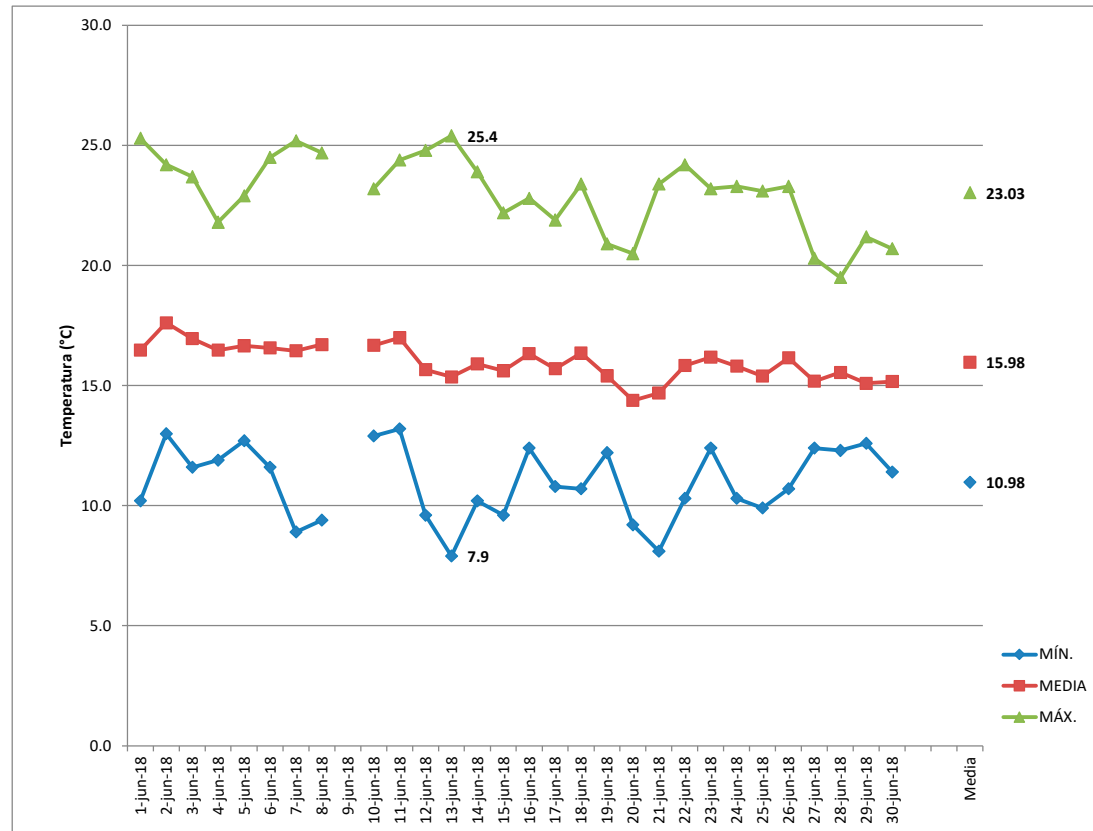


TEMPERATURA

TEMPERATURA

Ubicación	IBARRA	Estación:	Ibarra	ELEVACIÓN	2221 msnm
Año	2018	Marca:	DAVIS	LATITUD	0° 21'01"N
Mes	JUNIO	Modelo:	VANTAGE PRO2	LONGITUD	78°06'24"W

FECHA	MÍN.	MEDIA	MÁX.
1-jun-18	10.2	16.5	25.3
2-jun-18	13.0	17.6	24.2
3-jun-18	11.6	17.0	23.7
4-jun-18	11.9	16.5	21.8
5-jun-18	12.7	16.7	22.9
6-jun-18	11.6	16.6	24.5
7-jun-18	8.9	16.5	25.2
8-jun-18	9.4	16.7	24.7
9-jun-18			
10-jun-18	12.9	16.7	23.2
11-jun-18	13.2	17.0	24.4
12-jun-18	9.6	15.7	24.8
13-jun-18	7.9	15.4	25.4
14-jun-18	10.2	15.9	23.9
15-jun-18	9.6	15.6	22.2
16-jun-18	12.4	16.3	22.8
17-jun-18	10.8	15.7	21.9
18-jun-18	10.7	16.3	23.4
19-jun-18	12.2	15.4	20.9
20-jun-18	9.2	14.4	20.5
21-jun-18	8.1	14.7	23.4
22-jun-18	10.3	15.8	24.2
23-jun-18	12.4	16.2	23.2
24-jun-18	10.3	15.8	23.3
25-jun-18	9.9	15.4	23.1
26-jun-18	10.7	16.2	23.3
27-jun-18	12.4	15.2	20.3
28-jun-18	12.3	15.5	19.5
29-jun-18	12.6	15.1	21.2
30-jun-18	11.4	15.2	20.7



Mínima	7.9
Media Mínima	11.0
Media	16.0
Media Máxima	23.0
Máxima	25.4

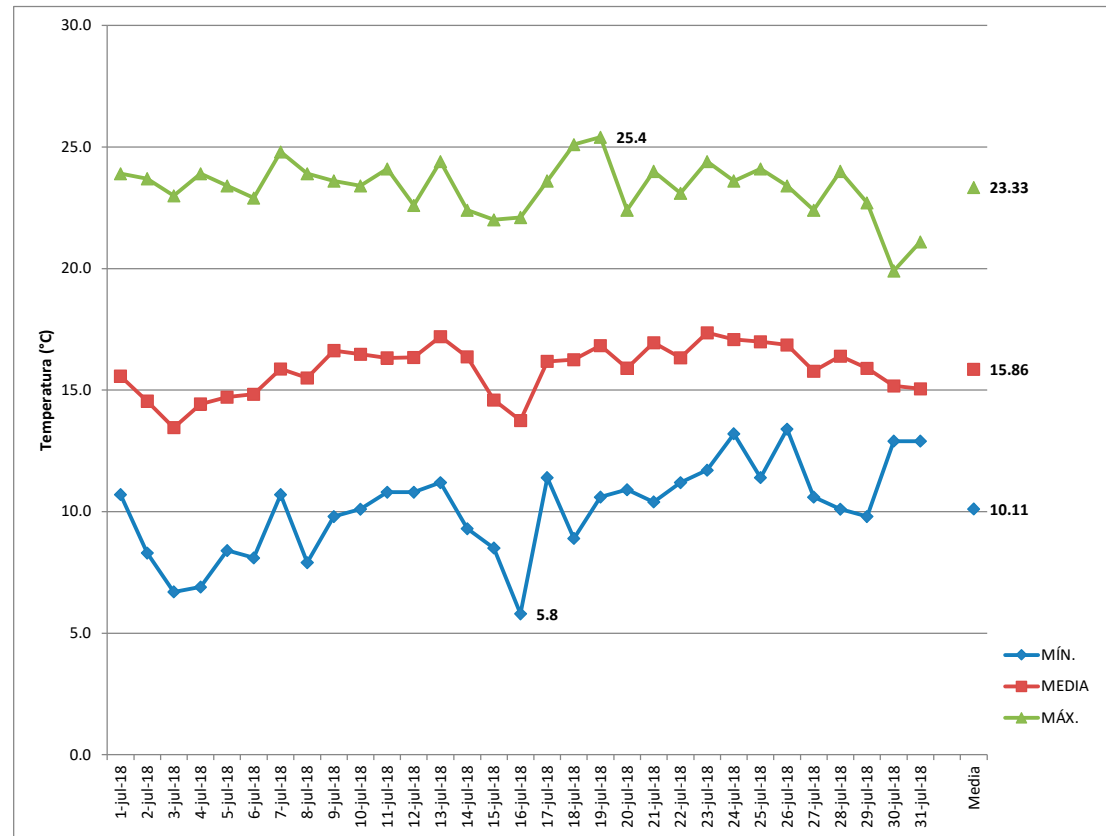
El 13 de junio del 2018 a las 03H05

El 13 de junio del 2018 a las 14H45

TEMPERATURA

TEMPERATURA					
Ubicación	IBARRA	Estación:	Ibarra	ELEVACIÓN	2221 msnm
Año	2018	Marca:	DAVIS	LATITUD	0° 21'01"N
Mes	JULIO	Modelo:	VANTAGE PRO2	LONGITUD	78°06'24"W

FECHA	MÍN.	MEDIA	MÁX.
1-jul-18	10.7	10.7	23.9
2-jul-18	8.3	8.3	23.7
3-jul-18	6.7	6.7	23.0
4-jul-18	6.9	6.9	23.9
5-jul-18	8.4	8.4	23.4
6-jul-18	8.1	8.1	22.9
7-jul-18	10.7	10.7	24.8
8-jul-18	7.9	7.9	23.9
9-jul-18	9.8	9.8	23.6
10-jul-18	10.1	10.1	23.4
11-jul-18	10.8	10.8	24.1
12-jul-18	10.8	10.8	22.6
13-jul-18	11.2	11.2	24.4
14-jul-18	9.3	9.3	22.4
15-jul-18	8.5	8.5	22.0
16-jul-18	5.8	5.8	22.1
17-jul-18	11.4	11.4	23.6
18-jul-18	8.9	8.9	25.1
19-jul-18	10.6	10.6	25.4
20-jul-18	10.9	10.9	22.4
21-jul-18	10.4	10.4	24.0
22-jul-18	11.2	11.2	23.1
23-jul-18	11.7	11.7	24.4
24-jul-18	13.2	13.2	23.6
25-jul-18	11.4	11.4	24.1
26-jul-18	13.4	13.4	23.4
27-jul-18	10.6	10.6	22.4
28-jul-18	10.1	10.1	24.0
29-jul-18	9.8	9.8	22.7
30-jul-18	12.9	12.9	19.9
31-jul-18	12.9	12.9	21.1



Mínima	5.8
Media Mínima	10.1
Media	10.1
Media Máxima	23.3
Máxima	25.4

El 16 de julio del 2018 a las 05H35

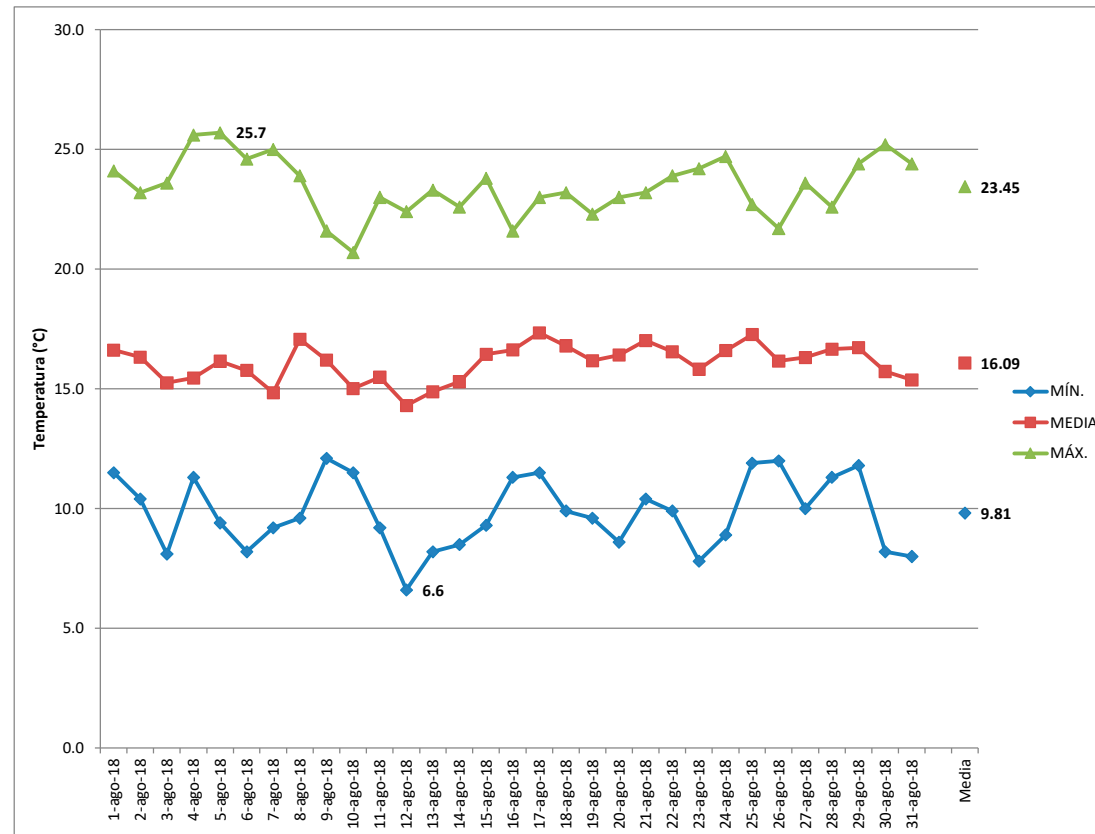
El 19 de julio del 2018 a las 13H55

TEMPERATURA

TEMPERATURA

Ubicación	IBARRA	Estación:	Ibarra	ELEVACIÓN	2221 msnm
Año	2018	Marca:	DAVIS	LATITUD	0° 21' 01"N
Mes	AGOSTO	Modelo:	VANTAGE PRO2	LONGITUD	78° 06' 24"W

FECHA	MÍN.	MEDIA	MÁX.
1-ago-18	11.5	16.6	24.1
2-ago-18	10.4	16.3	23.2
3-ago-18	8.1	15.3	23.6
4-ago-18	11.3	15.4	25.6
5-ago-18	9.4	16.2	25.7
6-ago-18	8.2	15.8	24.6
7-ago-18	9.2	14.8	25.0
8-ago-18	9.6	17.1	23.9
9-ago-18	12.1	16.2	21.6
10-ago-18	11.5	15.0	20.7
11-ago-18	9.2	15.5	23.0
12-ago-18	6.6	14.3	22.4
13-ago-18	8.2	14.9	23.3
14-ago-18	8.5	15.3	22.6
15-ago-18	9.3	16.4	23.8
16-ago-18	11.3	16.6	21.6
17-ago-18	11.5	17.3	23.0
18-ago-18	9.9	16.8	23.2
19-ago-18	9.6	16.2	22.3
20-ago-18	8.6	16.4	23.0
21-ago-18	10.4	17.0	23.2
22-ago-18	9.9	16.6	23.9
23-ago-18	7.8	15.8	24.2
24-ago-18	8.9	16.6	24.7
25-ago-18	11.9	17.3	22.7
26-ago-18	12.0	16.2	21.7
27-ago-18	10.0	16.3	23.6
28-ago-18	11.3	16.7	22.6
29-ago-18	11.8	16.7	24.4
30-ago-18	8.2	15.7	25.2
31-ago-18	8.0	15.4	24.4



Mínima	6.6
Media Mínima	9.8
Media	16.1
Media Máxima	23.4
Máxima	25.7

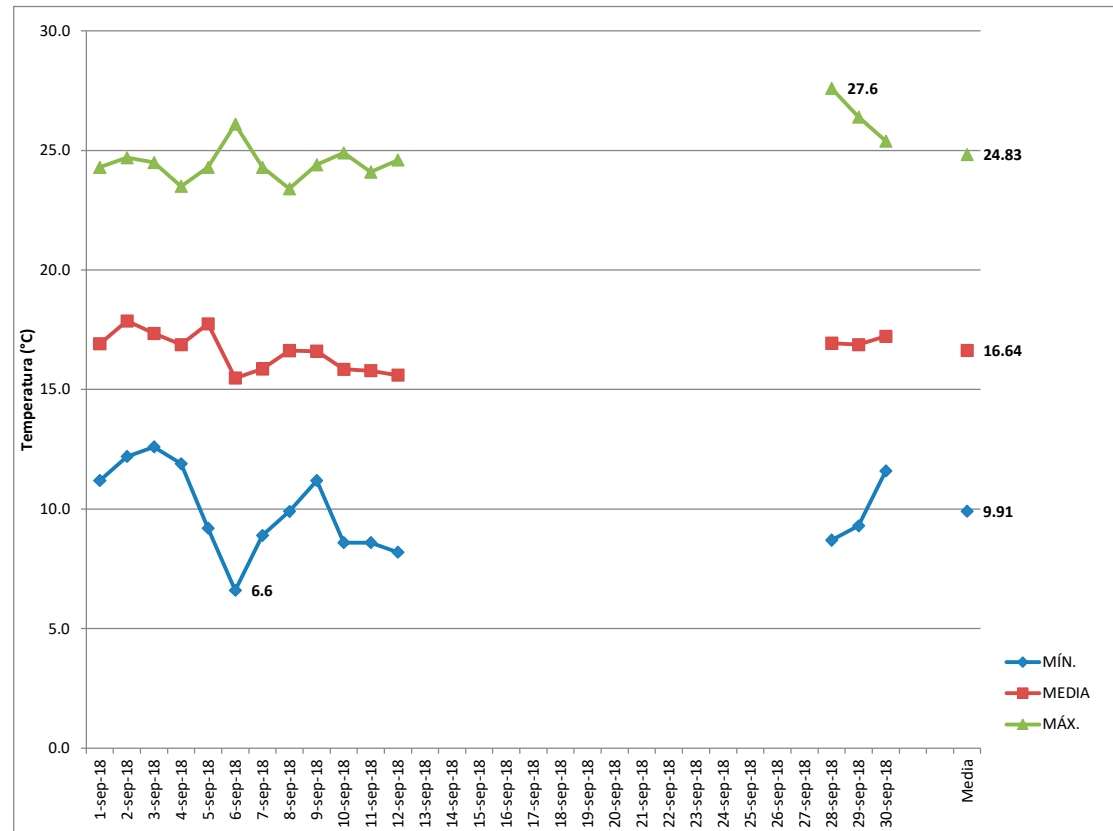
El 12 de agosto del 2018 a las 06H00

El 5 de agosto del 2018 a las 13H50

TEMPERATURA

TEMPERATURA					
Ubicación	IBARRA	Estación:	Ibarra	ELEVACIÓN	2221 msnm
Año	2018	Marca:	DAVIS	LATITUD	0° 21'01"N
Mes	SEPTIEMBRE	Modelo:	VANTAGE PRO2	LONGITUD	78°06'24"W

FECHA	MÍN.	MEDIA	MÁX.
1-sep-18	11.2	16.9	24.3
2-sep-18	12.2	17.9	24.7
3-sep-18	12.6	17.3	24.5
4-sep-18	11.9	16.9	23.5
5-sep-18	9.2	17.8	24.3
6-sep-18	6.6	15.5	26.1
7-sep-18	8.9	15.9	24.3
8-sep-18	9.9	16.6	23.4
9-sep-18	11.2	16.6	24.4
10-sep-18	8.6	15.8	24.9
11-sep-18	8.6	15.8	24.1
12-sep-18	8.2	15.6	24.6
13-sep-18			
14-sep-18			
15-sep-18			
16-sep-18			
17-sep-18			
18-sep-18			
19-sep-18			
20-sep-18			
21-sep-18			
22-sep-18			
23-sep-18			
24-sep-18			
25-sep-18			
26-sep-18			
27-sep-18			
28-sep-18	8.7	16.9	27.6
29-sep-18	9.3	16.9	26.4
30-sep-18	11.6	17.2	25.4



Mínima	6.6
Media Mínima	9.9
Media	16.6
Media Máxima	24.8
Máxima	27.6

El 6 de septiembre del 2018 a las 05H35

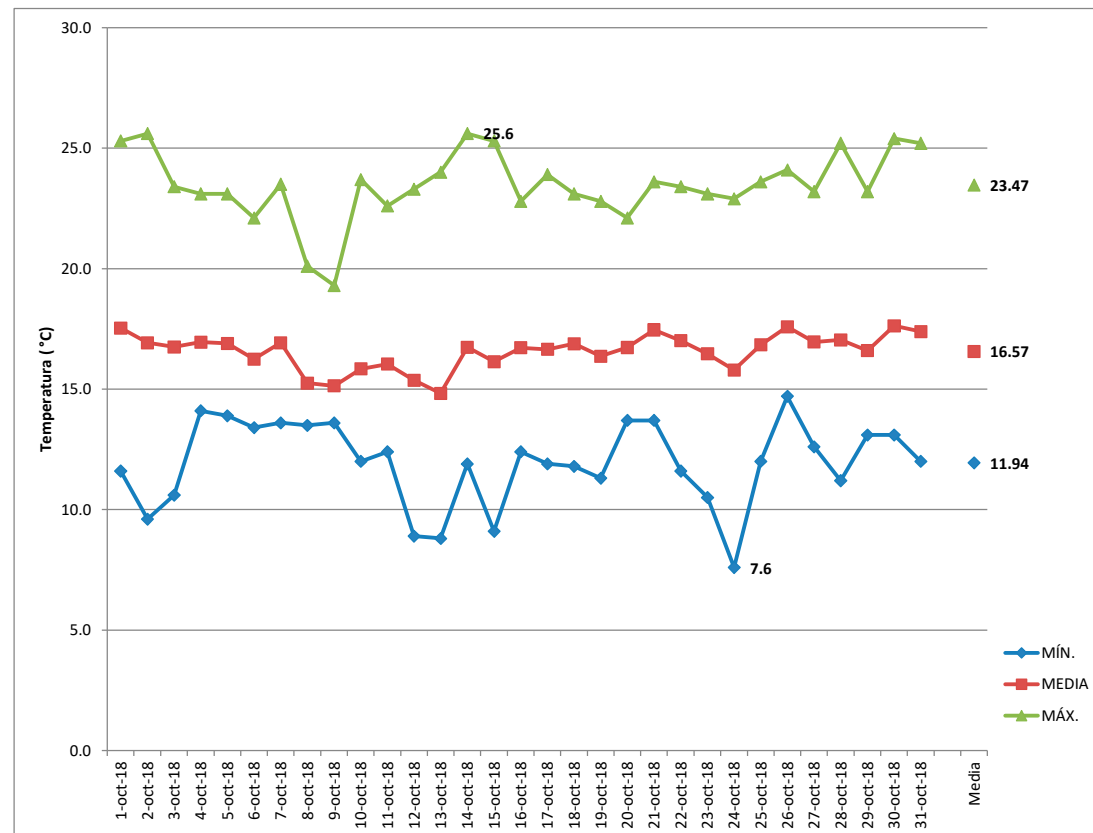
El 28 de septiembre del 2018 a las 13H35

TEMPERATURA

TEMPERATURA

Ubicación	IBARRA	Estación:	Ibarra	ELEVACIÓN	2221 msnm
Año	2018	Marca:	DAVIS	LATITUD	0° 21' 01" N
Mes	OCTUBRE	Modelo:	VANTAGE PRO2	LONGITUD	78° 06' 24" W

FECHA	MÍN.	MEDIA	MÁX.
1-oct-18	11.6	17.5	25.3
2-oct-18	9.6	16.9	25.6
3-oct-18	10.6	16.8	23.4
4-oct-18	14.1	17.0	23.1
5-oct-18	13.9	16.9	23.1
6-oct-18	13.4	16.2	22.1
7-oct-18	13.6	16.9	23.5
8-oct-18	13.5	15.2	20.1
9-oct-18	13.6	15.1	19.3
10-oct-18	12.0	15.8	23.7
11-oct-18	12.4	16.0	22.6
12-oct-18	8.9	15.4	23.3
13-oct-18	8.8	14.8	24.0
14-oct-18	11.9	16.7	25.6
15-oct-18	9.1	16.1	25.3
16-oct-18	12.4	16.7	22.8
17-oct-18	11.9	16.6	23.9
18-oct-18	11.8	16.9	23.1
19-oct-18	11.3	16.4	22.8
20-oct-18	13.7	16.7	22.1
21-oct-18	13.7	17.5	23.6
22-oct-18	11.6	17.0	23.4
23-oct-18	10.5	16.5	23.1
24-oct-18	7.6	15.8	22.9
25-oct-18	12.0	16.8	23.6
26-oct-18	14.7	17.6	24.1
27-oct-18	12.6	17.0	23.2
28-oct-18	11.2	17.0	25.2
29-oct-18	13.1	16.6	23.2
30-oct-18	13.1	17.6	25.4
31-oct-18	12.0	17.4	25.2

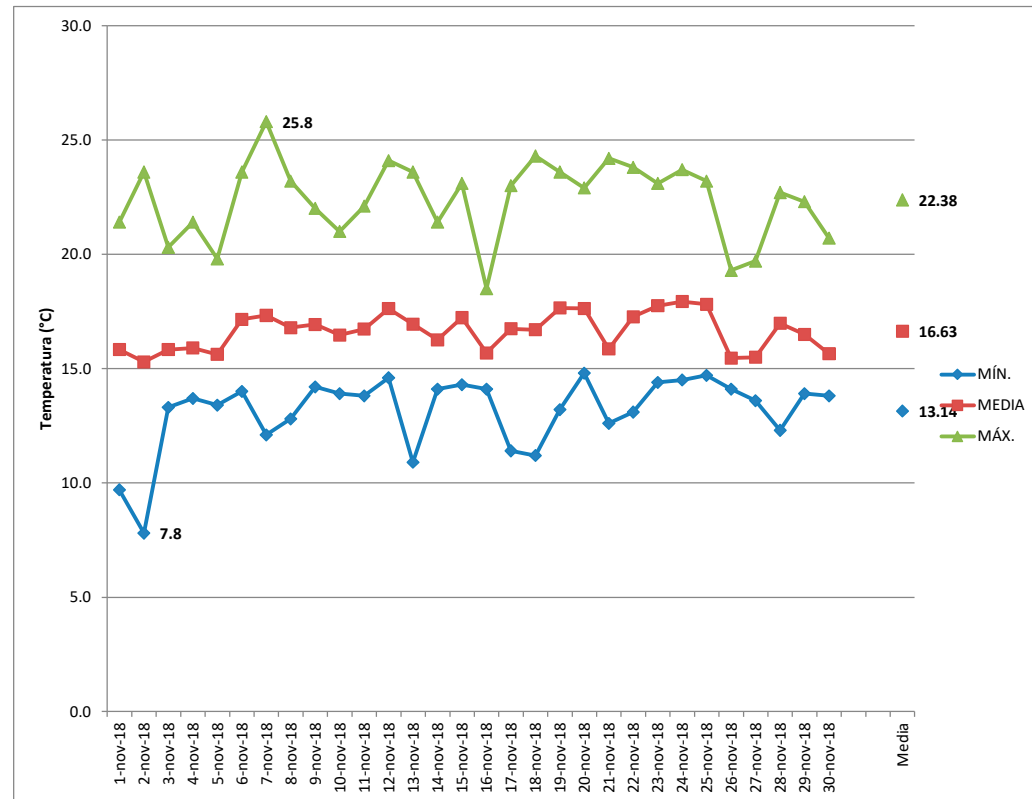


Mínima	7.6
Media Mínima	11.9
Media	16.6
Media Máxima	23.5
Máxima	25.6

TEMPERATURA

TEMPERATURA					
Ubicación	IBARRA	Estación:	Ibarra	ELEVACIÓN	2221 msnm
Año	2018	Marca:	DAVIS	LATITUD	0° 21'01"N
Mes	NOVIEMBRE	Modelo:	VANTAGE PRO2	LONGITUD	78°06'24"W

FECHA	MÍN.	MEDIA	MÁX.
1-nov-18	9.7	15.8	21.4
2-nov-18	7.8	15.3	23.6
3-nov-18	13.3	15.8	20.3
4-nov-18	13.7	15.9	21.4
5-nov-18	13.4	15.6	19.8
6-nov-18	14.0	17.2	23.6
7-nov-18	12.1	17.3	25.8
8-nov-18	12.8	16.8	23.2
9-nov-18	14.2	16.9	22.0
10-nov-18	13.9	16.5	21.0
11-nov-18	13.8	16.7	22.1
12-nov-18	14.6	17.6	24.1
13-nov-18	10.9	16.9	23.6
14-nov-18	14.1	16.3	21.4
15-nov-18	14.3	17.2	23.1
16-nov-18	14.1	15.7	18.5
17-nov-18	11.4	16.7	23.0
18-nov-18	11.2	16.7	24.3
19-nov-18	13.2	17.6	23.6
20-nov-18	14.8	17.6	22.9
21-nov-18	12.6	15.9	24.2
22-nov-18	13.1	17.3	23.8
23-nov-18	14.4	17.8	23.1
24-nov-18	14.5	17.9	23.7
25-nov-18	14.7	17.8	23.2
26-nov-18	14.1	15.5	19.3
27-nov-18	13.6	15.5	19.7
28-nov-18	12.3	17.0	22.7
29-nov-18	13.9	16.5	22.3
30-nov-18	13.8	15.6	20.7



Mínima	7.8
Media Mínima	13.1
Media	16.6
Media Máxima	22.4
Máxima	25.8

El 2 de noviembre del 2018 a las 05H35

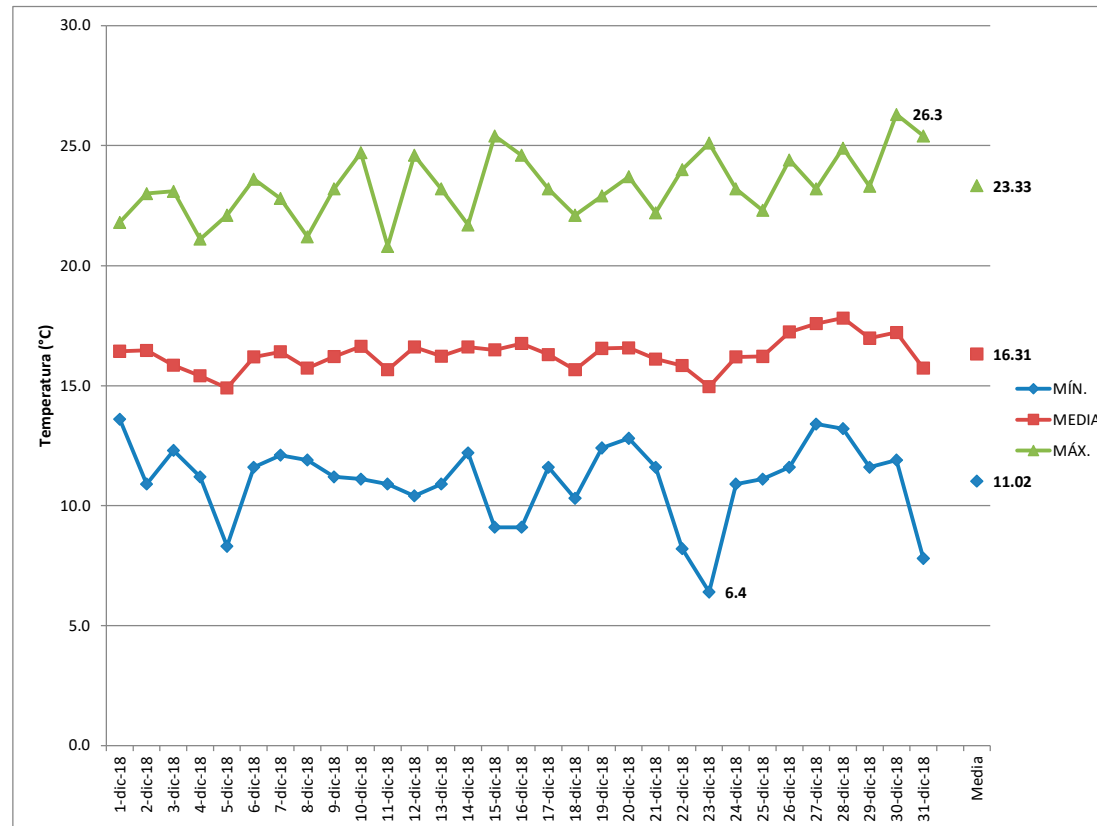
El 7 de noviembre del 2018 a las 13H25

TEMPERATURA

TEMPERATURA

Ubicación	IBARRA	Estación:	Ibarra	ELEVACIÓN	2221 msnm
Año	2018	Marca:	DAVIS	LATITUD	0° 21'01"N
Mes	DICIEMBRE	Modelo:	VANTAGE PRO2	LONGITUD	78°06'24"W

FECHA	MÍN.	MEDIA	MÁX.
1-dic-18	13.6	16.4	21.8
2-dic-18	10.9	16.5	23.0
3-dic-18	12.3	15.8	23.1
4-dic-18	11.2	15.4	21.1
5-dic-18	8.3	14.9	22.1
6-dic-18	11.6	16.2	23.6
7-dic-18	12.1	16.4	22.8
8-dic-18	11.9	15.7	21.2
9-dic-18	11.2	16.2	23.2
10-dic-18	11.1	16.6	24.7
11-dic-18	10.9	15.7	20.8
12-dic-18	10.4	16.6	24.6
13-dic-18	10.9	16.2	23.2
14-dic-18	12.2	16.6	21.7
15-dic-18	9.1	16.5	25.4
16-dic-18	9.1	16.8	24.6
17-dic-18	11.6	16.3	23.2
18-dic-18	10.3	15.7	22.1
19-dic-18	12.4	16.6	22.9
20-dic-18	12.8	16.6	23.7
21-dic-18	11.6	16.1	22.2
22-dic-18	8.2	15.8	24.0
23-dic-18	6.4	15.0	25.1
24-dic-18	10.9	16.2	23.2
25-dic-18	11.1	16.2	22.3
26-dic-18	11.6	17.2	24.4
27-dic-18	13.4	17.6	23.2
28-dic-18	13.2	17.8	24.9
29-dic-18	11.6	17.0	23.3
30-dic-18	11.9	17.2	26.3
31-dic-18	7.8	15.7	25.4



Mínima	6.4
Media Mínima	11.0
Media	16.3
Media Máxima	23.3
Máxima	26.3

El 23 de diciembre del 2018 a las 06H05

El 30 de diciembre del 2018 a las 15h20

ANUARIO

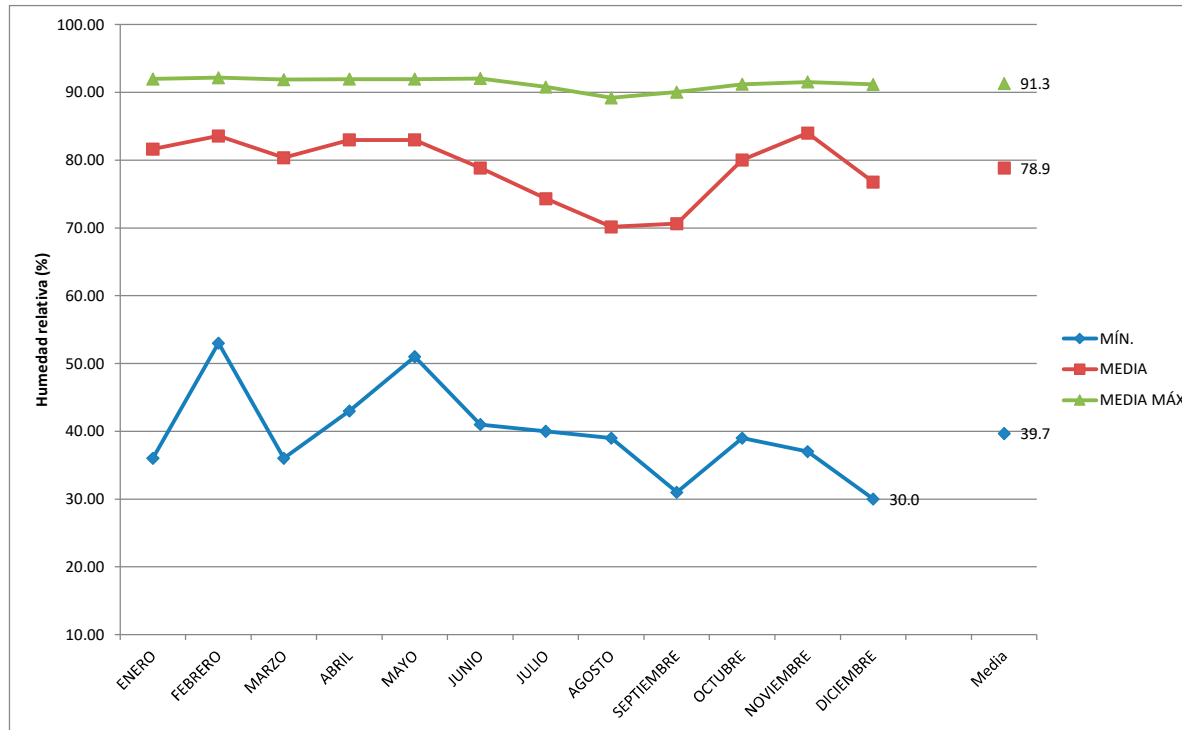
2018

**HUMEDAD
RELATIVA**

HUMEDAD RELATIVA

HUMEDAD RELATIVA				
Ubicación	IBARRA	Estación:	Ibarra	Unidad: %
Año	2018	Marca:	DAVIS	ELEVACIÓN
		Modelo:	VANTAGE PRO 2	LATITUD
				LONGITUD

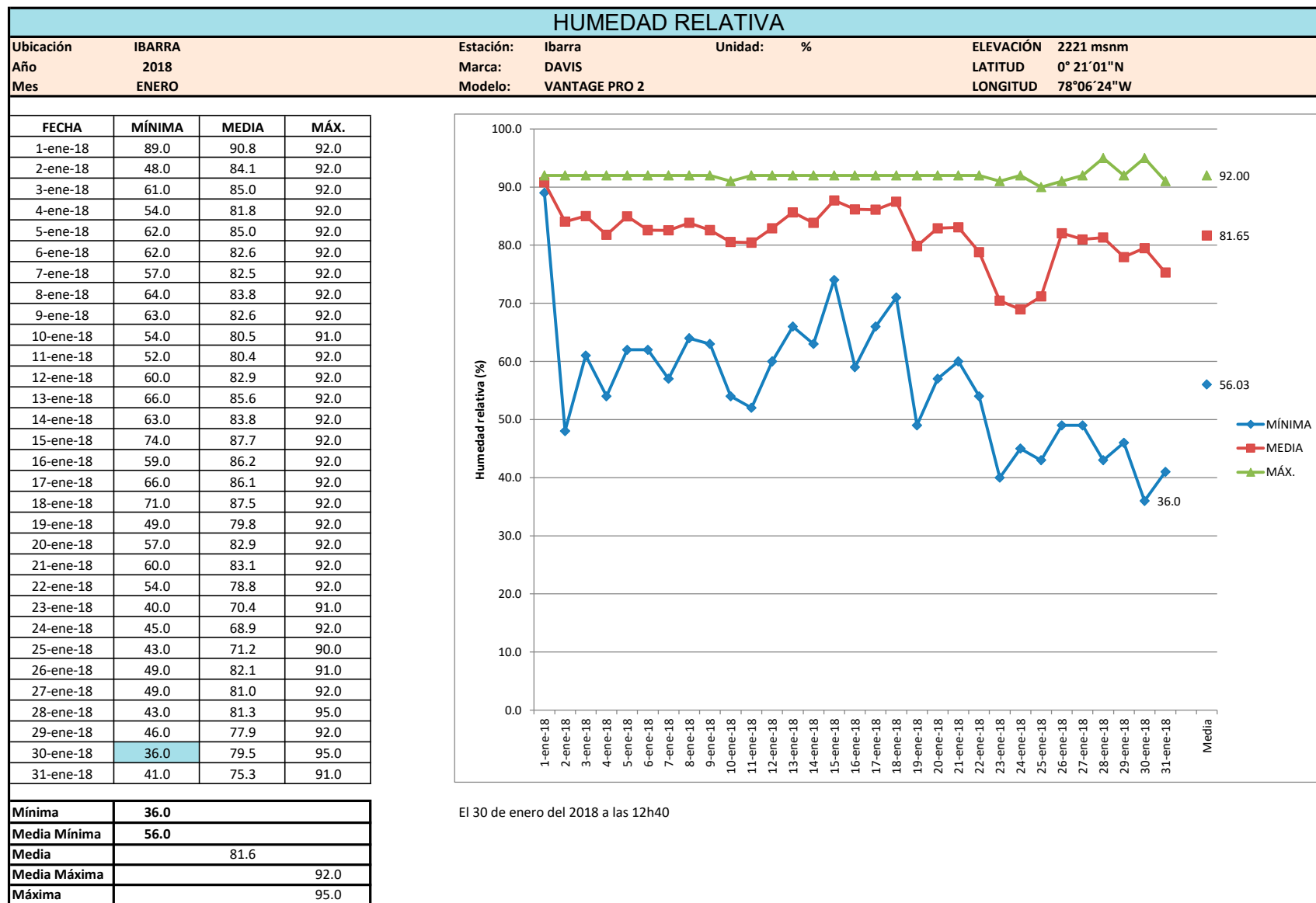
MES	MÍN.	MEDIA	MEDIA MÁX
ENERO	36.0	81.6	92.0
FEBRERO	53.0	83.6	92.2
MARZO	36.0	80.4	91.9
ABRIL	43.0	83.0	92.0
MAYO	51.0	83.0	92.0
JUNIO	41.0	78.9	92.0
JULIO	40.0	74.3	90.8
AGOSTO	39.0	70.1	89.2
SEPTIEMBRE	31.0	70.6	90.1
OCTUBRE	39.0	80.0	91.2
NOVIEMBRE	37.0	84.0	91.5
DICIEMBRE	30	76.7	91.2



Mínima	30.00
Media mínima	39.67
Media	78.85
Media máxima	91.33

El 22 de diciembre del 2018 a las 17H35

HUMEDAD RELATIVA

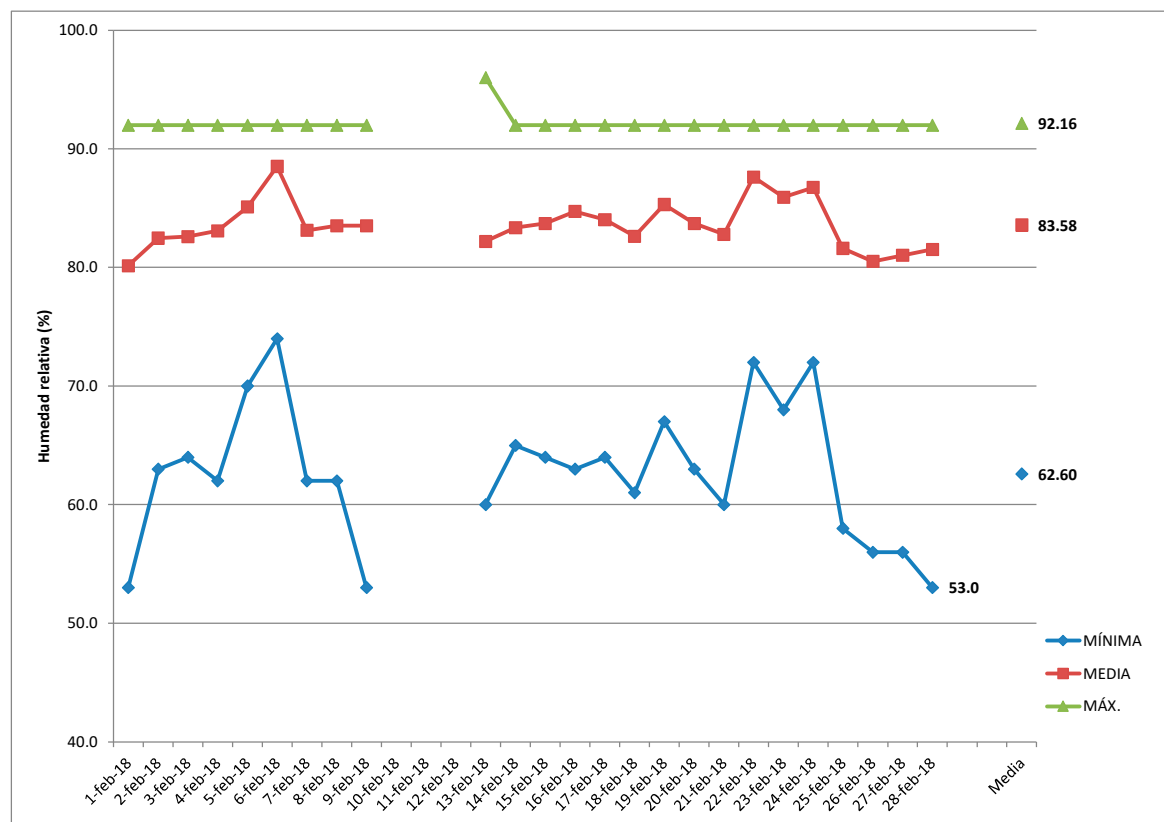


HUMEDAD RELATIVA

HUMEDAD RELATIVA

Ubicación	IBARRA	Estación:	Ibarra	Unidad	%	ELEVACIÓN	2221 msnm
Año	2018	Marca:	DAVIS			LATITUD	0° 21' 01" N
Mes	FEBRERO	Modelo:	VANTAGE PRO 2			LONGITUD	78° 06' 24" W

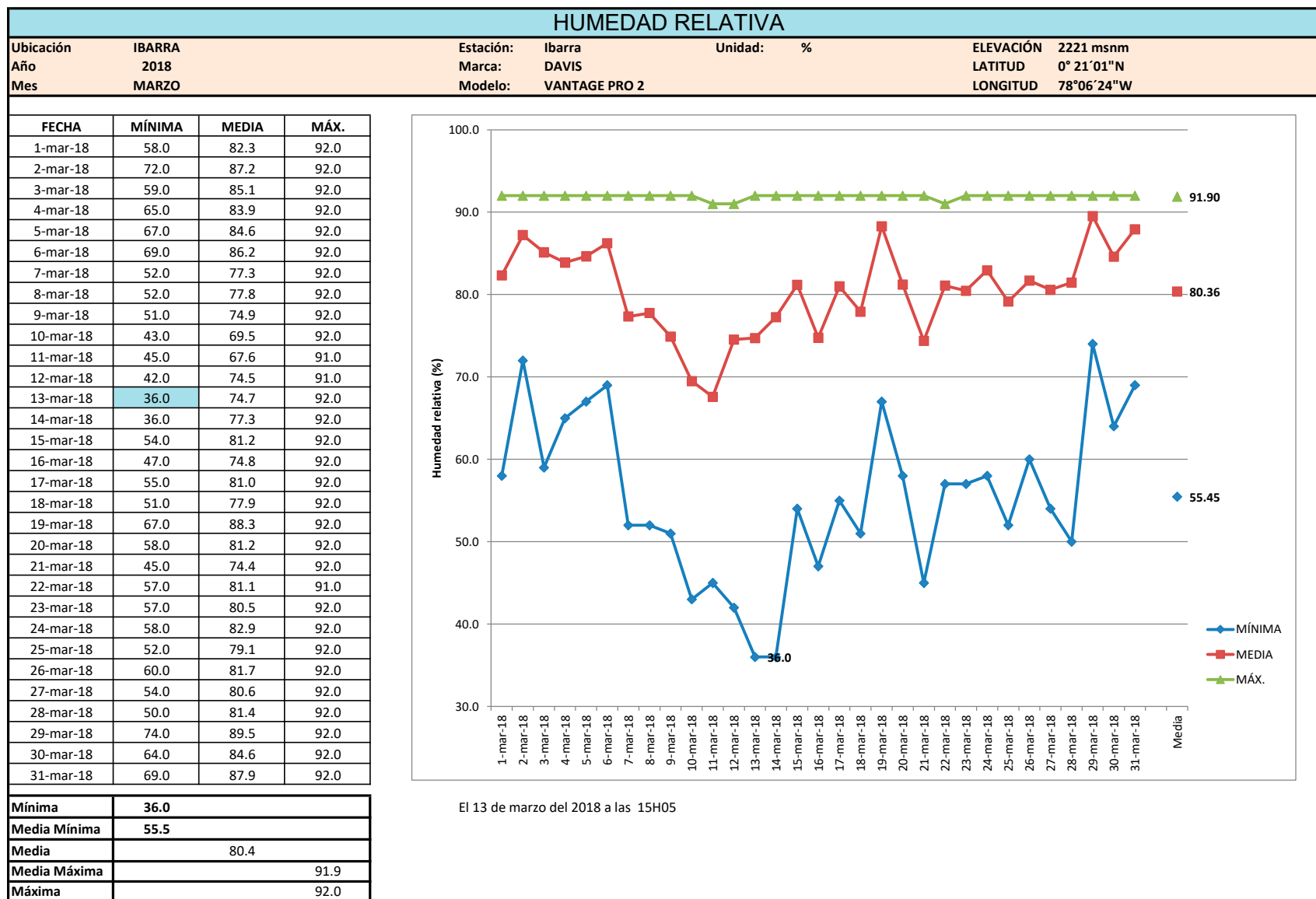
FECHA	MÍNIMA	MEDIA	MÁX.
1-feb-18	53.0	80.1	92.0
2-feb-18	63.0	82.5	92.0
3-feb-18	64.0	82.6	92.0
4-feb-18	62.0	83.1	92.0
5-feb-18	70.0	85.1	92.0
6-feb-18	74.0	88.5	92.0
7-feb-18	62.0	83.1	92.0
8-feb-18	62.0	83.5	92.0
9-feb-18	53.0	83.5	92.0
10-feb-18			
11-feb-18			
12-feb-18			
13-feb-18	60.0	82.2	96.0
14-feb-18	65.0	83.4	92.0
15-feb-18	64.0	83.7	92.0
16-feb-18	63.0	84.7	92.0
17-feb-18	64.0	84.0	92.0
18-feb-18	61.0	82.6	92.0
19-feb-18	67.0	85.3	92.0
20-feb-18	63.0	83.7	92.0
21-feb-18	60.0	82.8	92.0
22-feb-18	72.0	87.6	92.0
23-feb-18	68.0	85.9	92.0
24-feb-18	72.0	86.7	92.0
25-feb-18	58.0	81.6	92.0
26-feb-18	56.0	80.5	92.0
27-feb-18	56.0	81.0	92.0
28-feb-18	53.0	81.5	92.0



El 28 de febrero del 2018 a las 13h45

Mínima	53.0
Media Mínima	62.6
Media	83.6
Media Máxima	92.2
Máxima	96.0

HUMEDAD RELATIVA

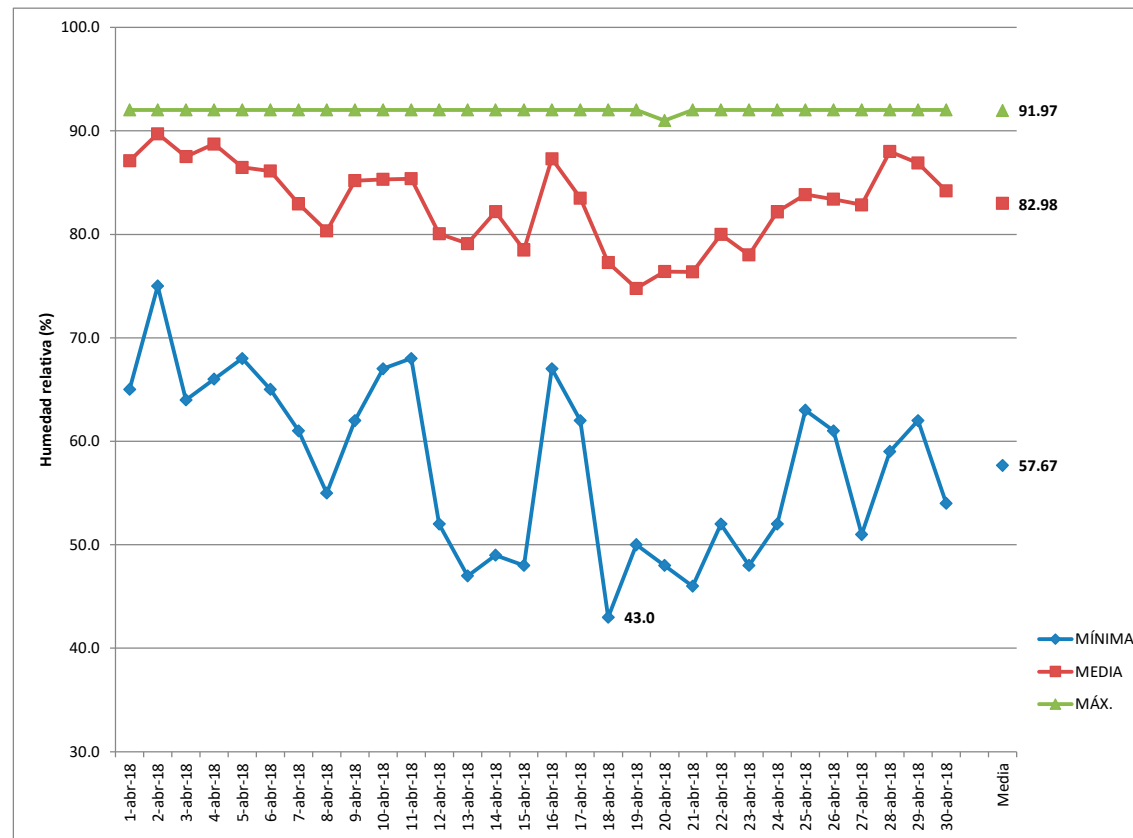


HUMEDAD RELATIVA

HUMEDAD RELATIVA

Ubicación: IBARRA Estación: Ibarra Unidad: % ELEVACIÓN: 2221 msnm
 Año: 2018 Marca: DAVIS LATITUD: 0° 21' 01" N
 Mes: ABRIL Modelo: VANTAGE PRO 2 LONGITUD: 78° 06' 24" W

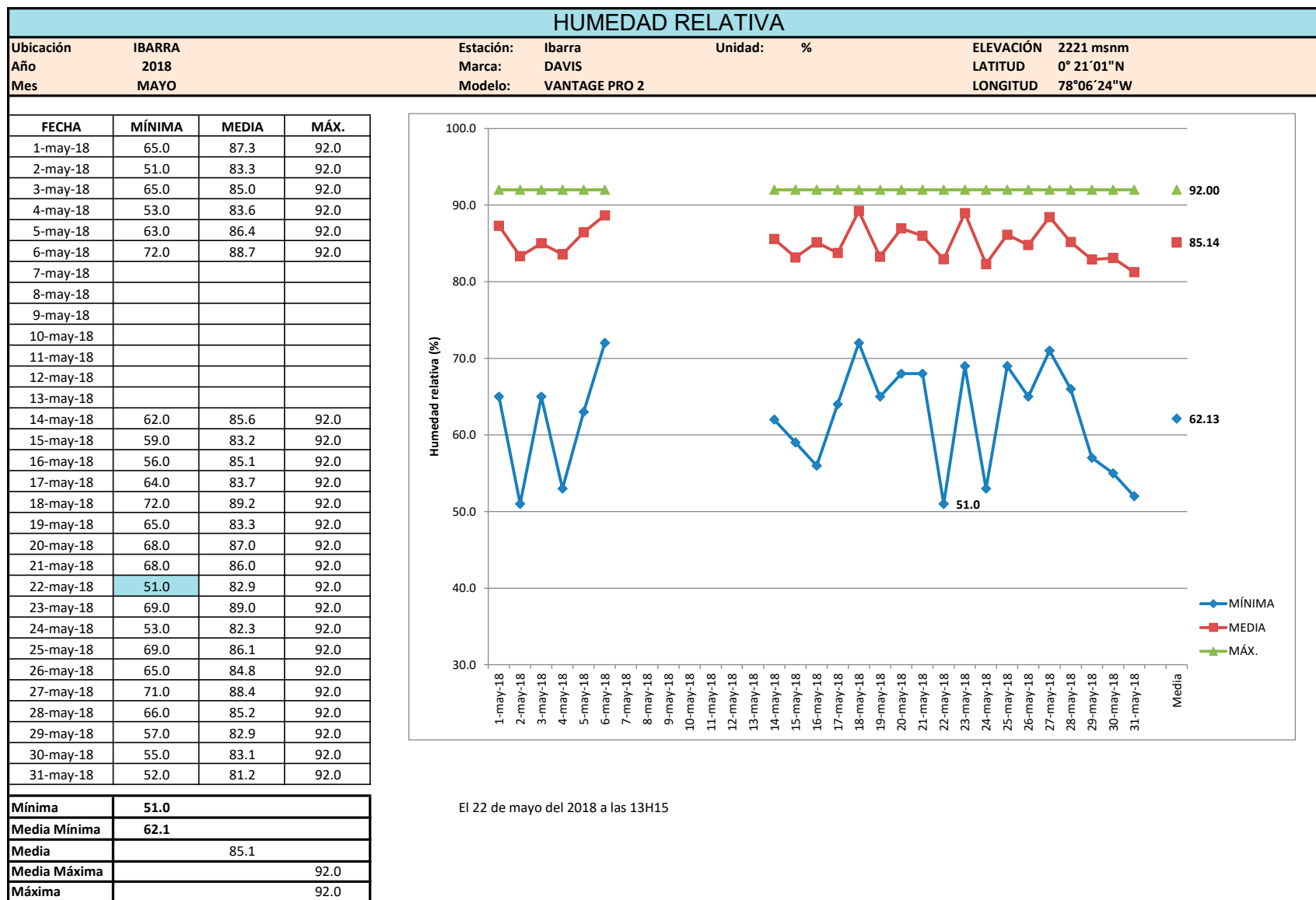
FECHA	MÍNIMA	MEDIA	MÁX.
1-abr-18	65.00	87.1	92.0
2-abr-18	75.00	89.7	92.0
3-abr-18	64.00	87.5	92.0
4-abr-18	66.00	88.7	92.0
5-abr-18	68.00	86.5	92.0
6-abr-18	65.00	86.1	92.0
7-abr-18	61.00	82.9	92.0
8-abr-18	55.00	80.3	92.0
9-abr-18	62.00	85.2	92.0
10-abr-18	67.00	85.3	92.0
11-abr-18	68.00	85.4	92.0
12-abr-18	52.00	80.0	92.0
13-abr-18	47.00	79.1	92.0
14-abr-18	49.00	82.2	92.0
15-abr-18	48.00	78.5	92.0
16-abr-18	67.00	87.3	92.0
17-abr-18	62.00	83.5	92.0
18-abr-18	43.00	77.3	92.0
19-abr-18	50.00	74.8	92.0
20-abr-18	48.00	76.4	91.0
21-abr-18	46.00	76.4	92.0
22-abr-18	52.00	80.0	92.0
23-abr-18	48.00	78.0	92.0
24-abr-18	52.00	82.2	92.0
25-abr-18	63.00	83.8	92.0
26-abr-18	61.00	83.4	92.0
27-abr-18	51.00	82.9	92.0
28-abr-18	59.00	88.0	92.0
29-abr-18	62.00	86.9	92.0
30-abr-18	54.00	84.2	92.0



El 18 de abril del 2018 a las 14H10

Mínima	43.0
Media Mínima	57.7
Media	83.0
Media Máxima	92.0
Máxima	92.0

HUMEDAD RELATIVA

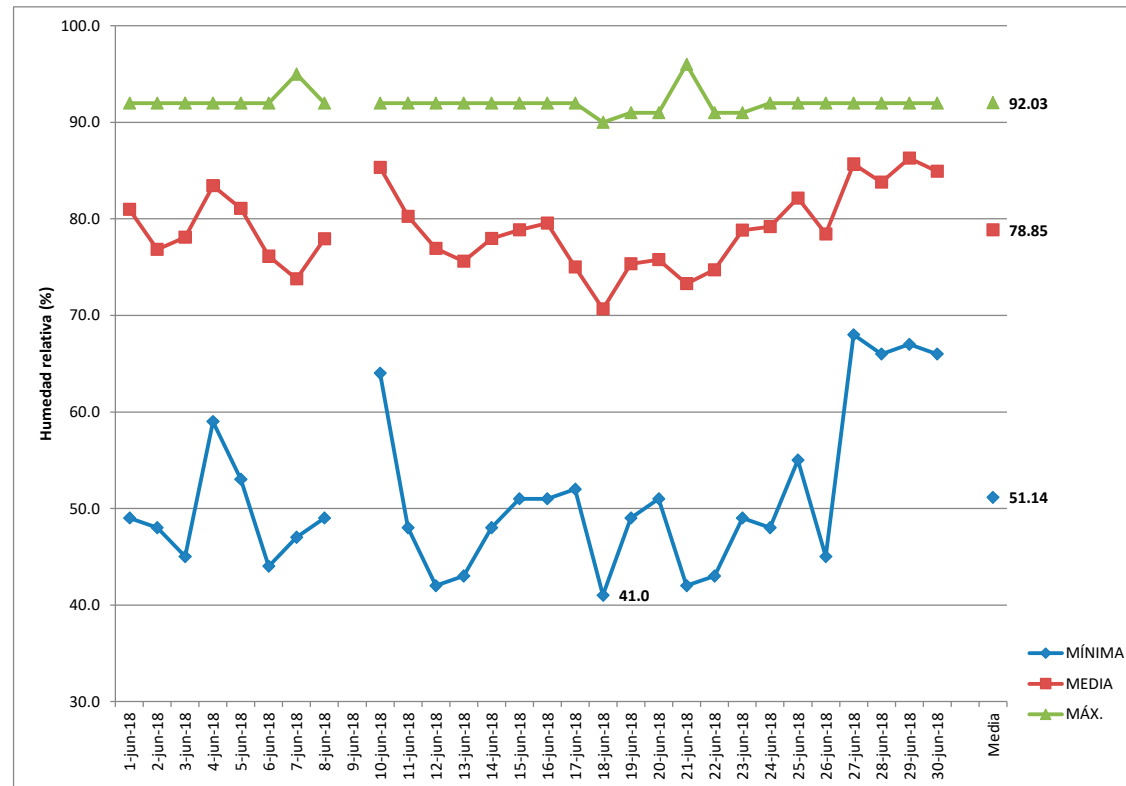


HUMEDAD RELATIVA

HUMEDAD RELATIVA

Ubicación	IBARRA	Estación:	Ibarra	Unidad:	%	ELEVACIÓN	2221 msnm
Año	2018	Marca:	DAVIS			LATITUD	0° 21' 01" N
Mes	JUNIO	Modelo:	VANTAGE PRO 2			LONGITUD	78° 06' 24" W

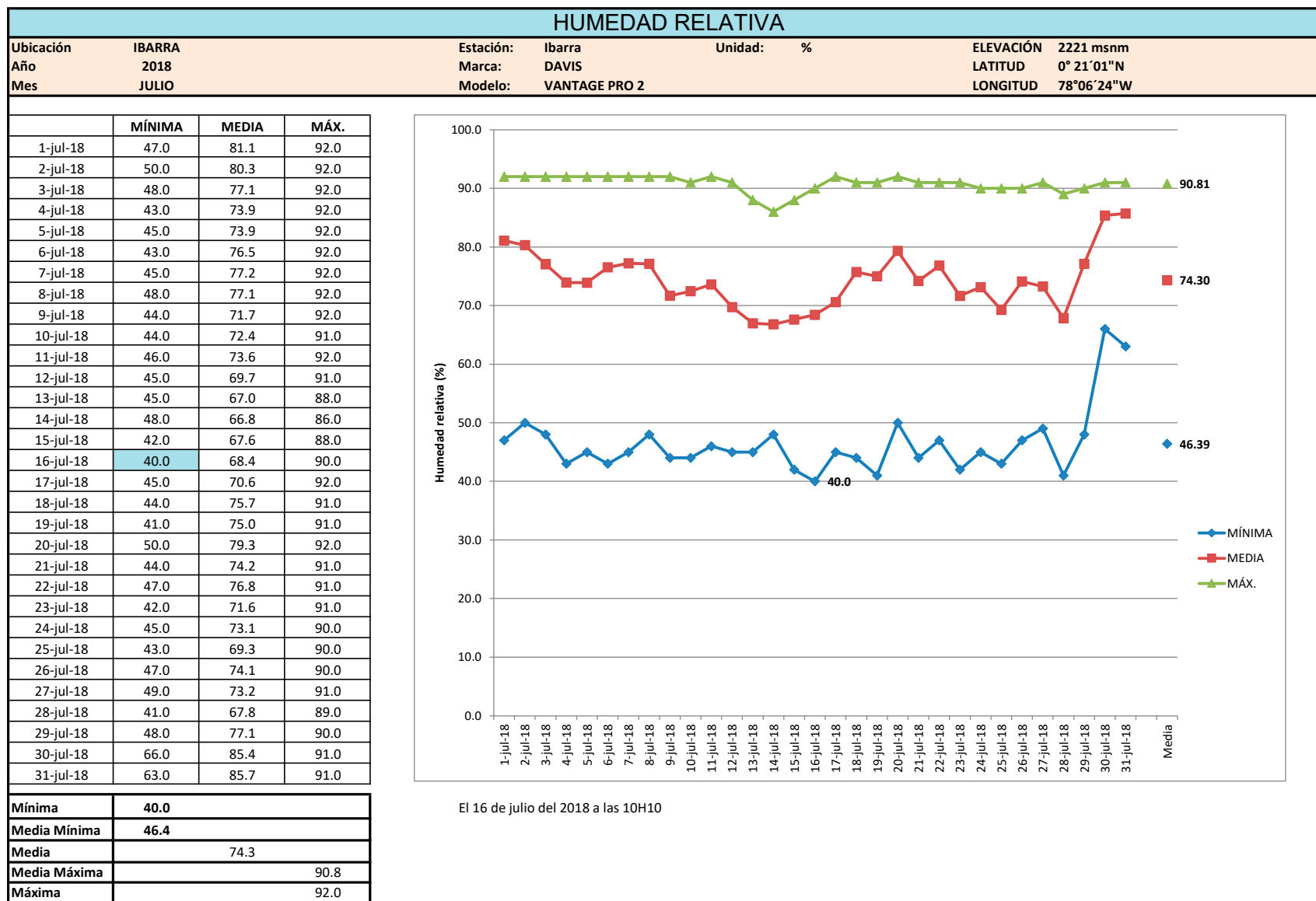
FECHA	MÍNIMA	MEDIA	MÁX.
1-jun-18	49.0	81.0	92.0
2-jun-18	48.0	76.8	92.0
3-jun-18	45.0	78.1	92.0
4-jun-18	59.0	83.4	92.0
5-jun-18	53.0	81.1	92.0
6-jun-18	44.0	76.1	92.0
7-jun-18	47.0	73.8	95.0
8-jun-18	49.0	77.9	92.0
9-jun-18			
10-jun-18	64.0	85.3	92.0
11-jun-18	48.0	80.3	92.0
12-jun-18	42.0	76.9	92.0
13-jun-18	43.0	75.6	92.0
14-jun-18	48.0	77.9	92.0
15-jun-18	51.0	78.9	92.0
16-jun-18	51.0	79.5	92.0
17-jun-18	52.0	75.0	92.0
18-jun-18	41.0	70.7	90.0
19-jun-18	49.0	75.3	91.0
20-jun-18	51.0	75.8	91.0
21-jun-18	42.0	73.3	96.0
22-jun-18	43.0	74.7	91.0
23-jun-18	49.0	78.8	91.0
24-jun-18	48.0	79.2	92.0
25-jun-18	55.0	82.1	92.0
26-jun-18	45.0	78.4	92.0
27-jun-18	68.0	85.7	92.0
28-jun-18	66.0	83.8	92.0
29-jun-18	67.0	86.3	92.0
30-jun-18	66.0	84.9	92.0



El 18 de junio del 2018 a las 13H35

Mínima	41.0
Media Mínima	51.1
Media	78.9
Media Máxima	92.0
Máxima	96.0

HUMEDAD RELATIVA

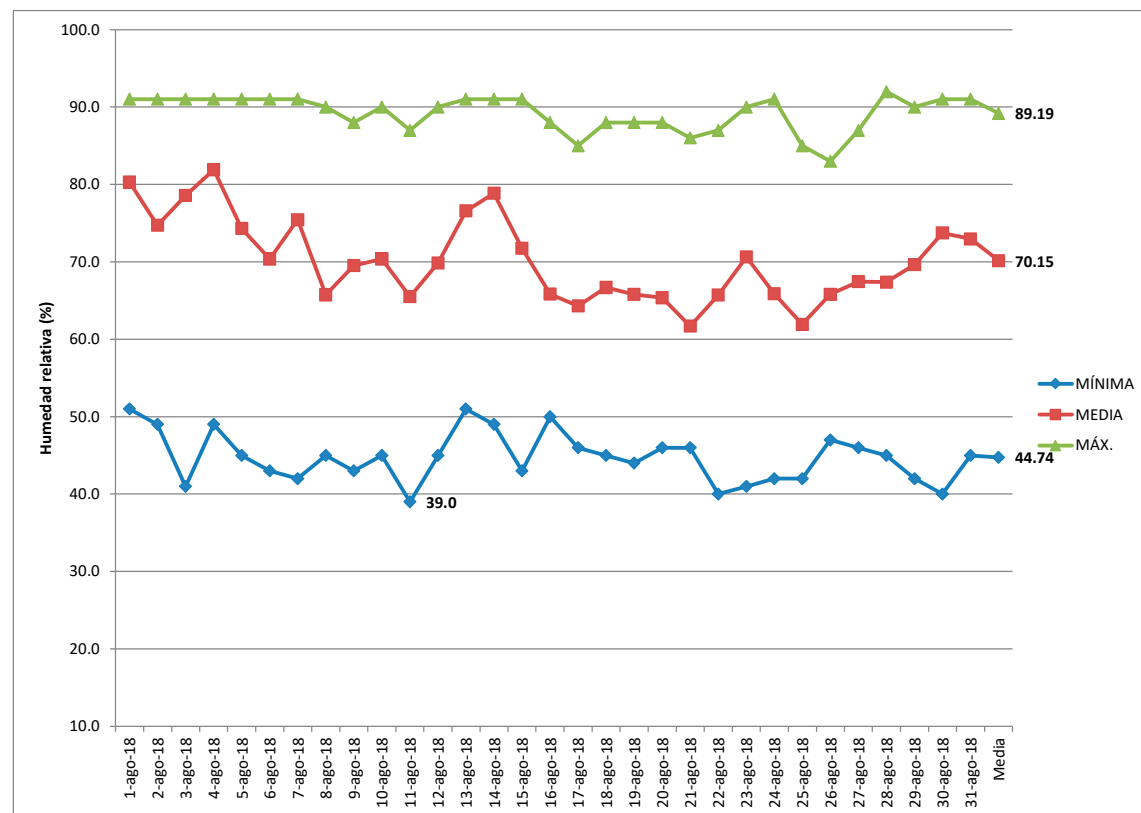


HUMEDAD RELATIVA

HUMEDAD RELATIVA

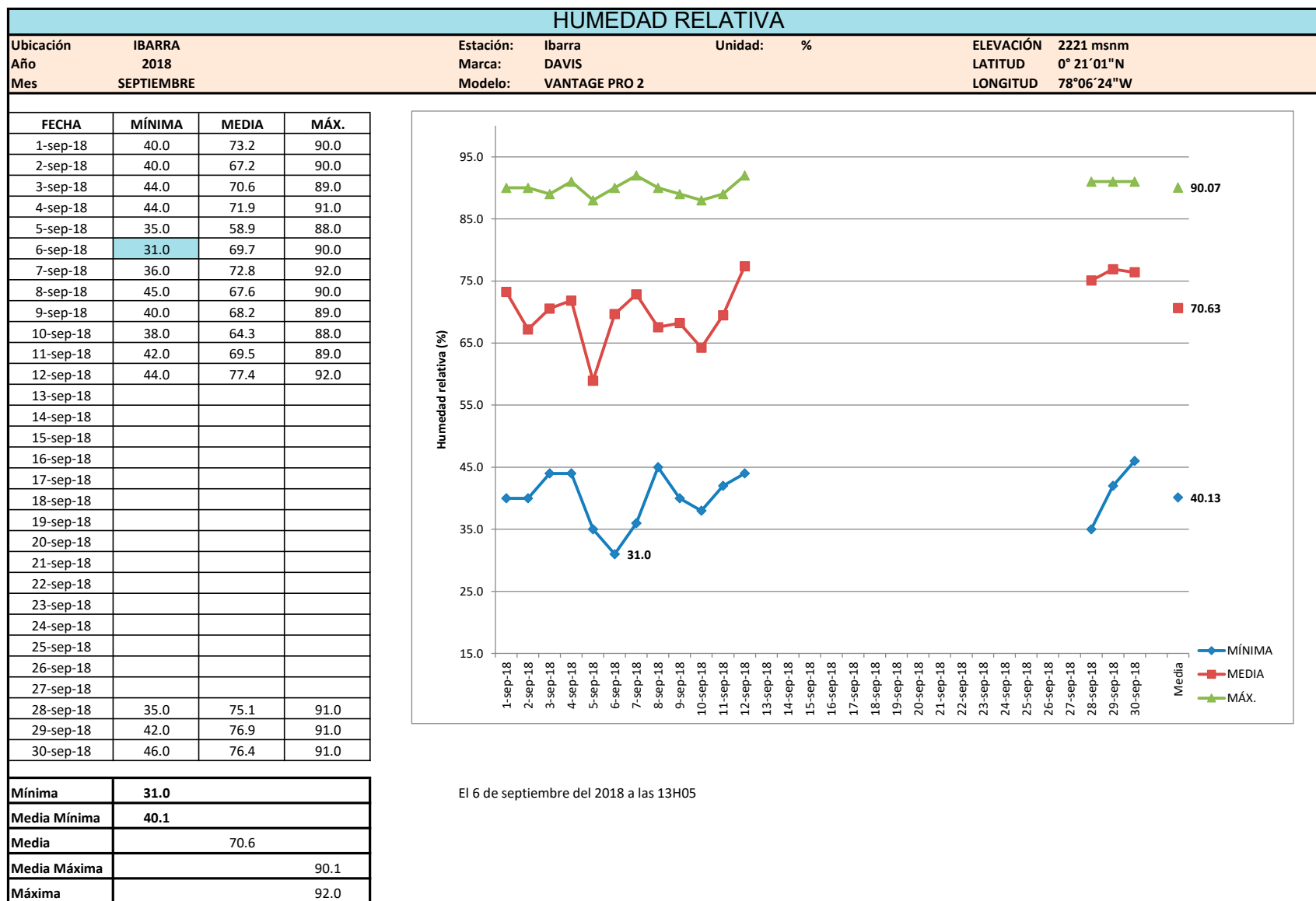
Ubicación	IBARRA	Estación:	Ibarra	Unidad:	%	ELEVACIÓN	2221 msnm
Año	2018	Marca:	DAVIS			LATITUD	0° 21' 01" N
Mes	AGOSTO	Modelo:	VANTAGE PRO 2			LONGITUD	78° 06' 24" W

FECHA	MÍNIMA	MEDIA	MÁX.
1-ago-18	51.0	80.3	91.0
2-ago-18	49.0	74.7	91.0
3-ago-18	41.0	78.6	91.0
4-ago-18	49.0	81.9	91.0
5-ago-18	45.0	74.3	91.0
6-ago-18	43.0	70.4	91.0
7-ago-18	42.0	75.4	91.0
8-ago-18	45.0	65.7	90.0
9-ago-18	43.0	69.5	88.0
10-ago-18	45.0	70.4	90.0
11-ago-18	39.0	65.5	87.0
12-ago-18	45.0	69.9	90.0
13-ago-18	51.0	76.6	91.0
14-ago-18	49.0	78.9	91.0
15-ago-18	43.0	71.7	91.0
16-ago-18	50.0	65.8	88.0
17-ago-18	46.0	64.3	85.0
18-ago-18	45.0	66.7	88.0
19-ago-18	44.0	65.8	88.0
20-ago-18	46.0	65.4	88.0
21-ago-18	46.0	61.7	86.0
22-ago-18	40.0	65.7	87.0
23-ago-18	41.0	70.6	90.0
24-ago-18	42.0	65.9	91.0
25-ago-18	42.0	61.9	85.0
26-ago-18	47.0	65.8	83.0
27-ago-18	46.0	67.4	87.0
28-ago-18	45.0	67.4	92.0
29-ago-18	42.0	69.6	90.0
30-ago-18	40.0	73.7	91.0
31-ago-18	45.0	73.0	91.0



Mínima	39.0
Media Mínima	44.7
Media	70.1
Media Máxima	89.2
Máxima	92.0

HUMEDAD RELATIVA

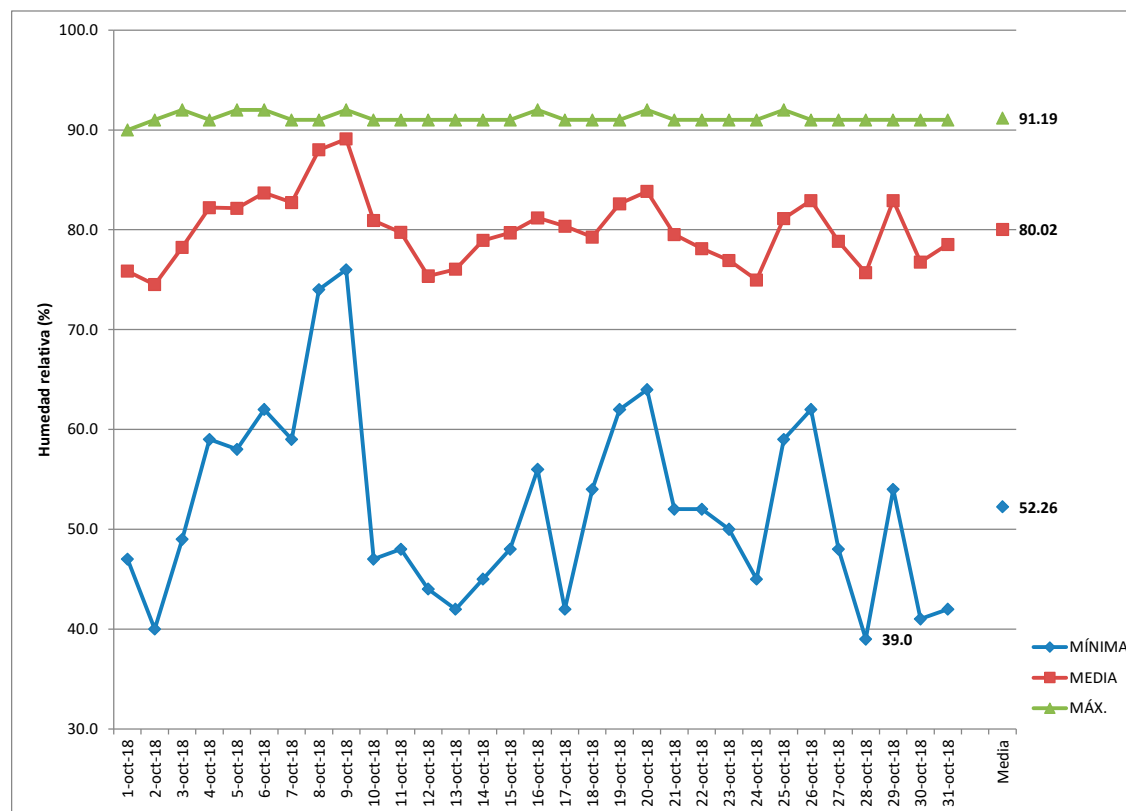


HUMEDAD RELATIVA

HUMEDAD RELATIVA

Ubicación	IBARRA	Estación:	Ibarra	Unidad:	%	ELEVACIÓN	2221 msnm
Año	2018	Marca	DAVIS			LATITUD	0° 21' 01" N
Mes	OCTUBRE	Modelo	VANTAGE PRO 2			LONGITUD	78° 06' 24" W

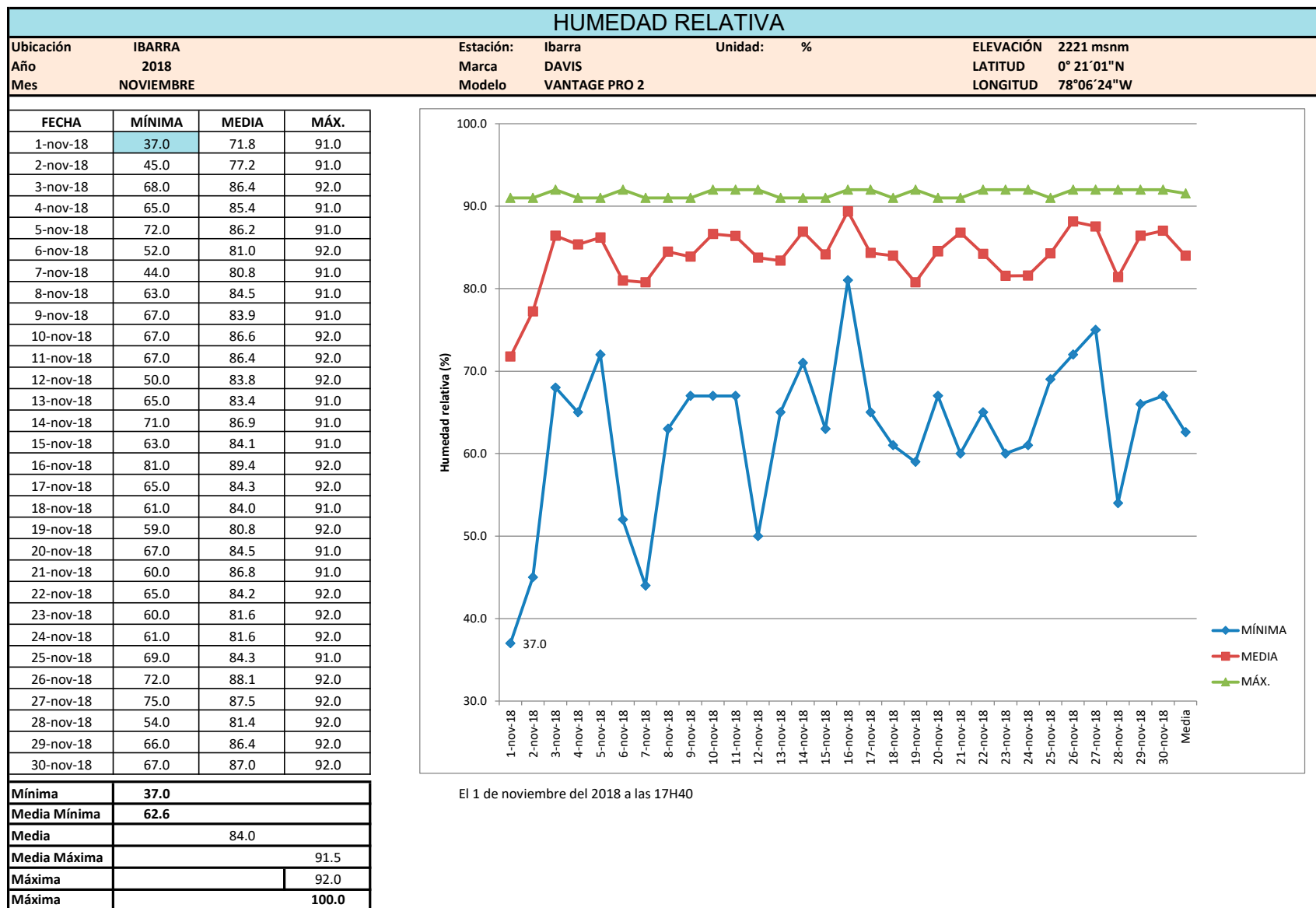
FECHA	MÍNIMA	MEDIA	MÁX.
1-oct-18	47.0	75.9	90.0
2-oct-18	40.0	74.5	91.0
3-oct-18	49.0	78.2	92.0
4-oct-18	59.0	82.2	91.0
5-oct-18	58.0	82.1	92.0
6-oct-18	62.0	83.7	92.0
7-oct-18	59.0	82.7	91.0
8-oct-18	74.0	88.0	91.0
9-oct-18	76.0	89.1	92.0
10-oct-18	47.0	80.9	91.0
11-oct-18	48.0	79.7	91.0
12-oct-18	44.0	75.4	91.0
13-oct-18	42.0	76.0	91.0
14-oct-18	45.0	78.9	91.0
15-oct-18	48.0	79.7	91.0
16-oct-18	56.0	81.2	92.0
17-oct-18	42.0	80.3	91.0
18-oct-18	54.0	79.3	91.0
19-oct-18	62.0	82.6	91.0
20-oct-18	64.0	83.8	92.0
21-oct-18	52.0	79.5	91.0
22-oct-18	52.0	78.1	91.0
23-oct-18	50.0	76.9	91.0
24-oct-18	45.0	75.0	91.0
25-oct-18	59.0	81.1	92.0
26-oct-18	62.0	82.9	91.0
27-oct-18	48.0	78.8	91.0
28-oct-18	39.0	75.7	91.0
29-oct-18	54.0	82.9	91.0
30-oct-18	41.0	76.8	91.0
31-oct-18	42.0	78.5	91.0



El 28 de octubre del 2018 a las 16H00

Mínima	39.0
Media Mínima	52.3
Media	80.0
Media Máxima	91.2
Máxima	92.0

HUMEDAD RELATIVA

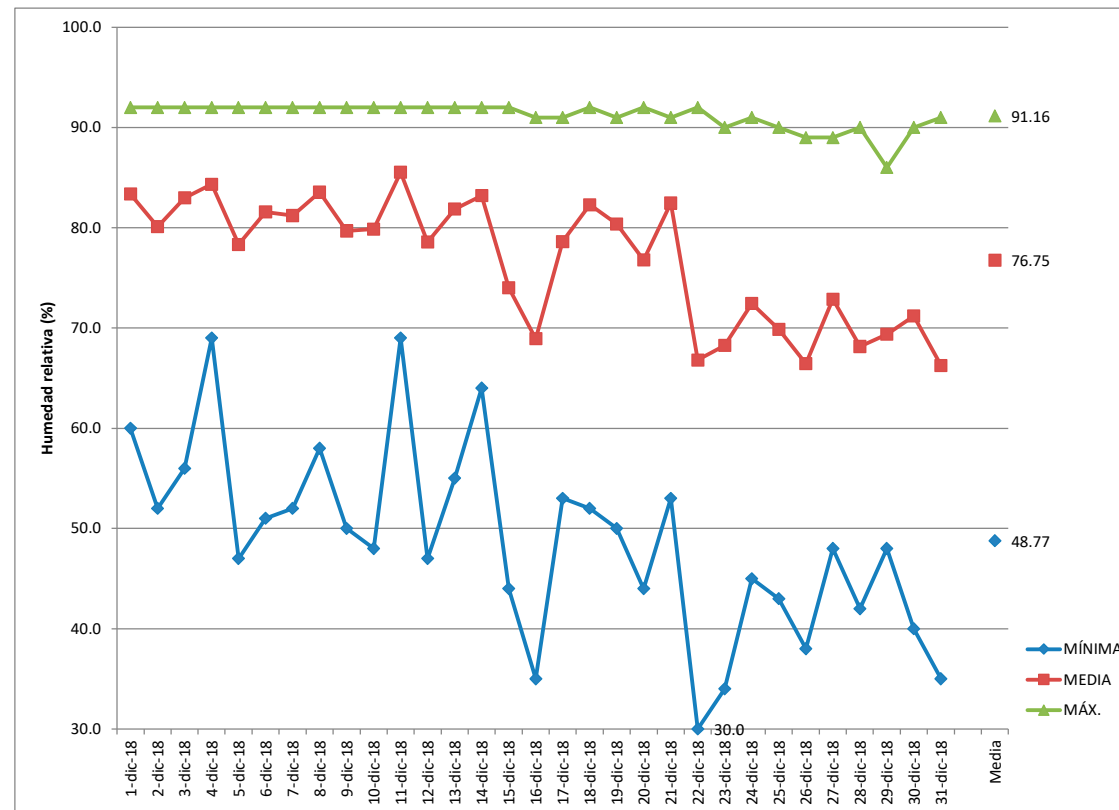


HUMEDAD RELATIVA

HUMEDAD RELATIVA

Ubicación	IBARRA	Estación:	Ibarra	Unidad:	%	ELEVACIÓN	2221 msnm
Año	2018	Marca	DAVIS			LATITUD	0° 21' 01" N
Mes	DICIEMBRE	Modelo	VANTAGE PRO 2			LONGITUD	78° 06' 24" W

FECHA	MÍNIMA	MEDIA	MÁX.
1-dic-18	60.0	83.4	92.0
2-dic-18	52.0	80.1	92.0
3-dic-18	56.0	83.0	92.0
4-dic-18	69.0	84.3	92.0
5-dic-18	47.0	78.3	92.0
6-dic-18	51.0	81.6	92.0
7-dic-18	52.0	81.2	92.0
8-dic-18	58.0	83.5	92.0
9-dic-18	50.0	79.7	92.0
10-dic-18	48.0	79.9	92.0
11-dic-18	69.0	85.5	92.0
12-dic-18	47.0	78.6	92.0
13-dic-18	55.0	81.9	92.0
14-dic-18	64.0	83.2	92.0
15-dic-18	44.0	74.0	92.0
16-dic-18	35.0	68.9	91.0
17-dic-18	53.0	78.6	91.0
18-dic-18	52.0	82.3	92.0
19-dic-18	50.0	80.4	91.0
20-dic-18	44.0	76.8	92.0
21-dic-18	53.0	82.5	91.0
22-dic-18	30.0	66.8	92.0
23-dic-18	34.0	68.3	90.0
24-dic-18	45.0	72.4	91.0
25-dic-18	43.0	69.9	90.0
26-dic-18	38.0	66.4	89.0
27-dic-18	48.0	72.9	89.0
28-dic-18	42.0	68.2	90.0
29-dic-18	48.0	69.4	86.0
30-dic-18	40.0	71.2	90.0
31-dic-18	35.0	66.3	91.0



El 22 de diciembre del 2018 a las 17H35

Mínima	30.0
Media Mínima	48.8
Media	76.7
Media Máxima	91.2
Máxima	92.0

ANUARIO

2018

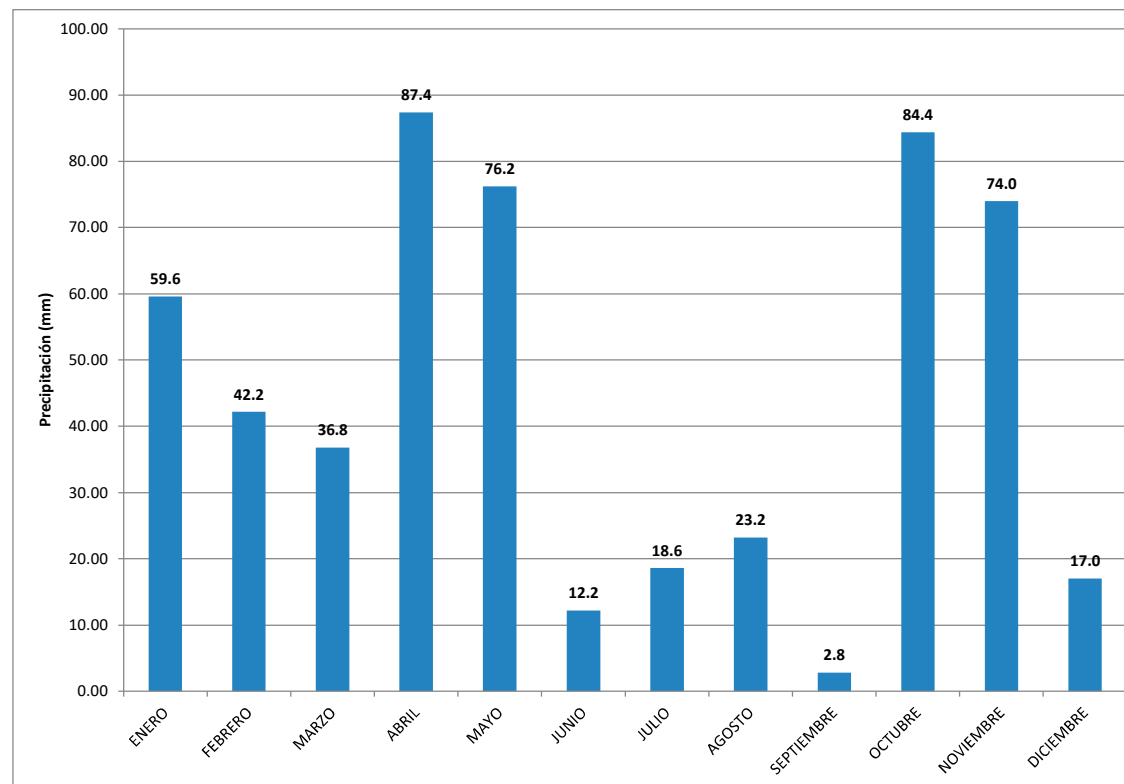
PRECIPITACIÓN

PRECIPITACIÓN

PRECIPITACIÓN

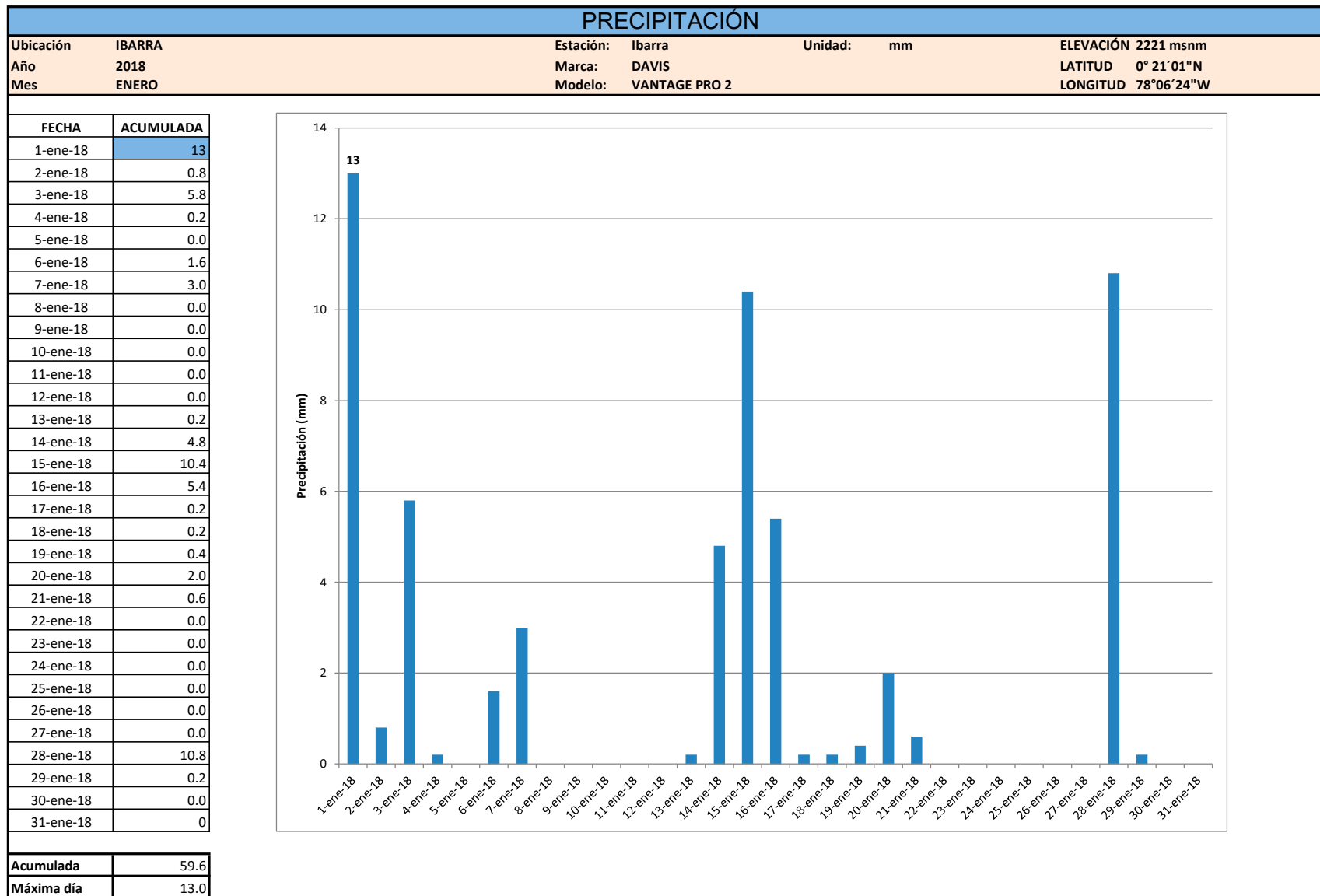
Ubicación	IBARRA	Estación:	Ibarra	Unidad:	mm	ELEVACIÓN	2221 msnm
Año	2018	Marca:	DAVIS			LATITUD	0° 21' 01" N
		Modelo:	VANTAGE PRO 2			LONGITUD	78° 06' 24" W

MES	ACUMULADA	MÁXIMA DÍA
ENERO	59.60	13.00
FEBRERO	42.2	20.6
MARZO	36.8	7.8
ABRIL	87.4	20.4
MAYO	76.2	13.0
JUNIO	12.2	3.0
JULIO	18.6	6.4
AGOSTO	23.2	20.2
SEPTIEMBRE	2.8	2.8
OCTUBRE	84.4	29.8
NOVIEMBRE	74.0	15.8
DICIEMBRE	17.0	6.8



Máxima mes	87.4
Acumulada	534.4
Máxima día	29.8

PRECIPITACIÓN

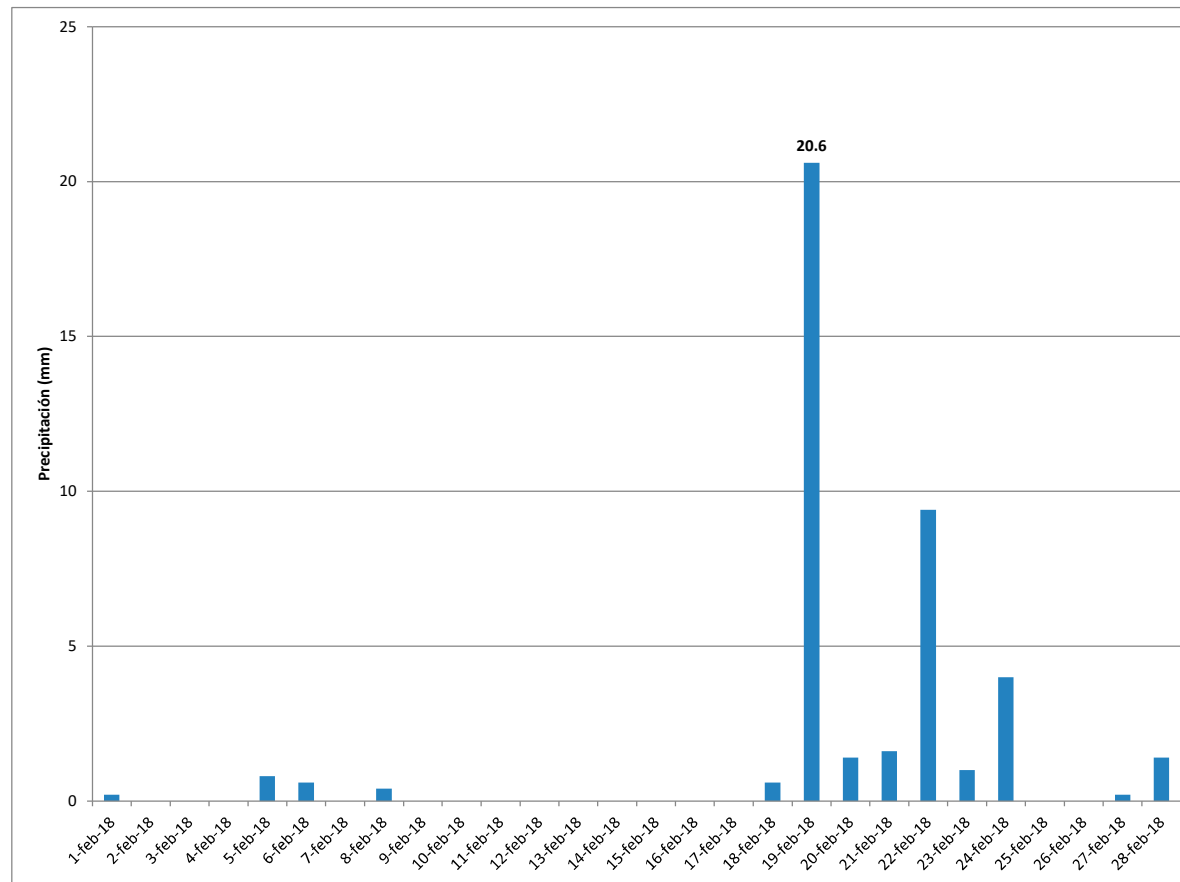


PRECIPITACIÓN

PRECIPITACIÓN

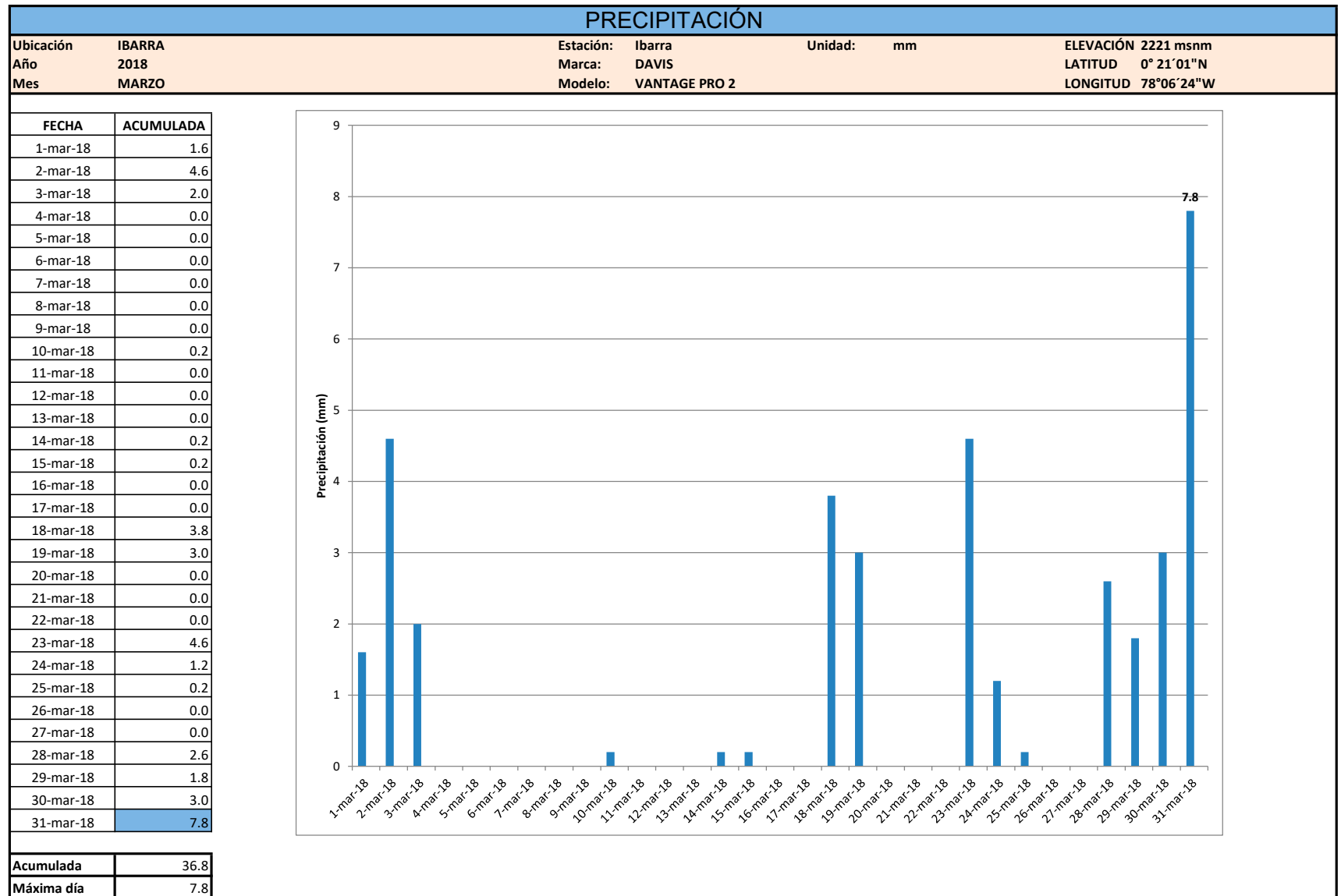
Ubicación	IBARRA	Estación:	Ibarra	Unidad:	mm	ELEVACIÓN	2221 msnm
Año	2018	Marca:	DAVIS			LATITUD	0° 21' 01" N
Mes	FEBRERO	Modelo:	VANTAGE PRO 2			LONGITUD	78° 06' 24" W

FECHA	ACUMULADA
1-feb-18	0.2
2-feb-18	0.0
3-feb-18	0.0
4-feb-18	0.0
5-feb-18	0.8
6-feb-18	0.6
7-feb-18	0.0
8-feb-18	0.4
9-feb-18	0.0
10-feb-18	0.0
11-feb-18	0.0
12-feb-18	0.0
13-feb-18	0.0
14-feb-18	0.0
15-feb-18	0.0
16-feb-18	0.0
17-feb-18	0.0
18-feb-18	0.6
19-feb-18	20.6
20-feb-18	1.4
21-feb-18	1.6
22-feb-18	9.4
23-feb-18	1.0
24-feb-18	4.0
25-feb-18	0.0
26-feb-18	0.0
27-feb-18	0.2
28-feb-18	1.4



Acumulada	42.2
Máxima día	20.6

PRECIPITACIÓN

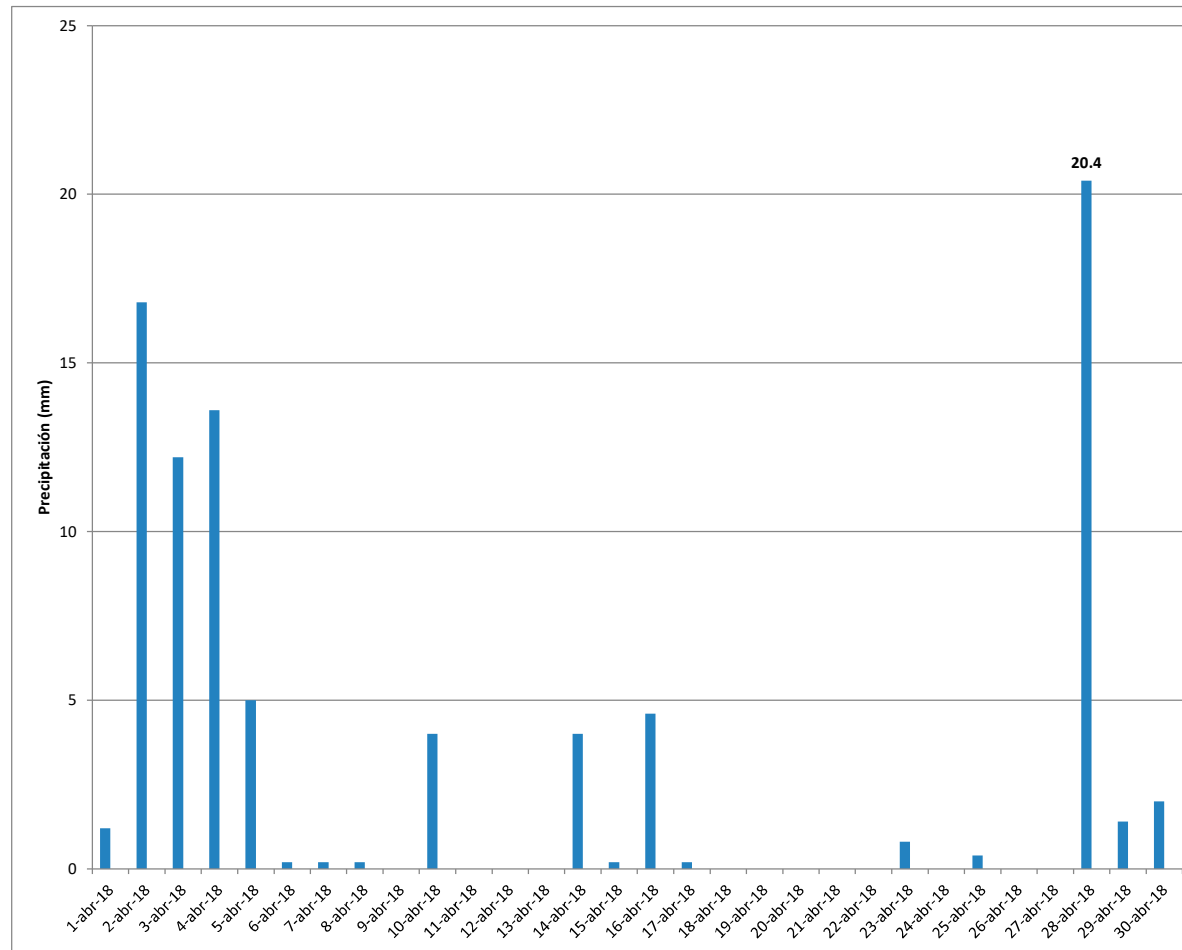


PRECIPITACIÓN

PRECIPITACIÓN

Ubicación **IBARRA** Estación: **Ibarra** Unidad: **mm** ELEVACIÓN **2221 msnm**
 Año **2018** Marca: **DAVIS** LATITUD **0° 21' 01" N**
 Mes **ABRIL** Modelo: **VANTAGE PRO 2** LONGITUD **78° 06' 24" W**

FECHA	ACUMULADA
1-abr-18	1.2
2-abr-18	16.8
3-abr-18	12.2
4-abr-18	13.6
5-abr-18	5.0
6-abr-18	0.2
7-abr-18	0.2
8-abr-18	0.2
9-abr-18	0.0
10-abr-18	4.0
11-abr-18	0.0
12-abr-18	0.0
13-abr-18	0.0
14-abr-18	4.0
15-abr-18	0.2
16-abr-18	4.6
17-abr-18	0.2
18-abr-18	0.0
19-abr-18	0.0
20-abr-18	0.0
21-abr-18	0.0
22-abr-18	0.0
23-abr-18	0.8
24-abr-18	0.0
25-abr-18	0.4
26-abr-18	0.0
27-abr-18	0.0
28-abr-18	20.4
29-abr-18	1.4
30-abr-18	2.0



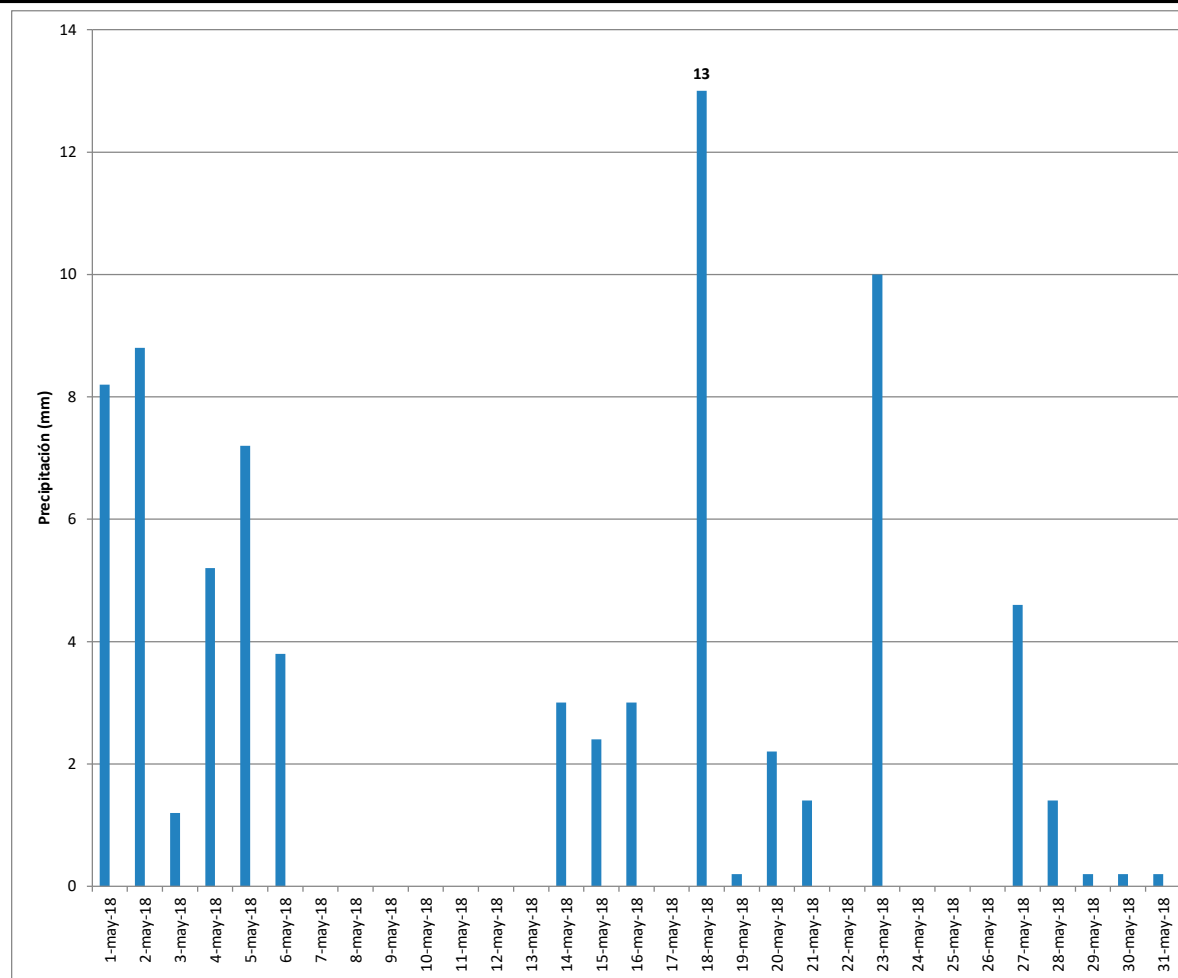
Acumulada	87.4
Máxima día	20.4

PRECIPITACIÓN

PRECIPITACIÓN

Ubicación	IBARRA	Estación:	Ibarra	Unidad:	mm	ELEVACIÓN	2221 msnm
Año	2018	Marca:	DAVIS			LATITUD	0° 21' 01" N
Mes	MAYO	Modelo:	VANTAGE PRO 2			LONGITUD	78° 06' 24" W

FECHA	ACUMULADA
1-may-18	8.2
2-may-18	8.8
3-may-18	1.2
4-may-18	5.2
5-may-18	7.2
6-may-18	3.8
7-may-18	0.0
8-may-18	0.0
9-may-18	0.0
10-may-18	0.0
11-may-18	0.0
12-may-18	0.0
13-may-18	0.0
14-may-18	3.0
15-may-18	2.4
16-may-18	3.0
17-may-18	0.0
18-may-18	13.0
19-may-18	0.2
20-may-18	2.2
21-may-18	1.4
22-may-18	0.0
23-may-18	10.0
24-may-18	0.0
25-may-18	0.0
26-may-18	0.0
27-may-18	4.6
28-may-18	1.4
29-may-18	0.2
30-may-18	0.2
31-may-18	0.2
Acumulada	76.2
Máxima día	13.0

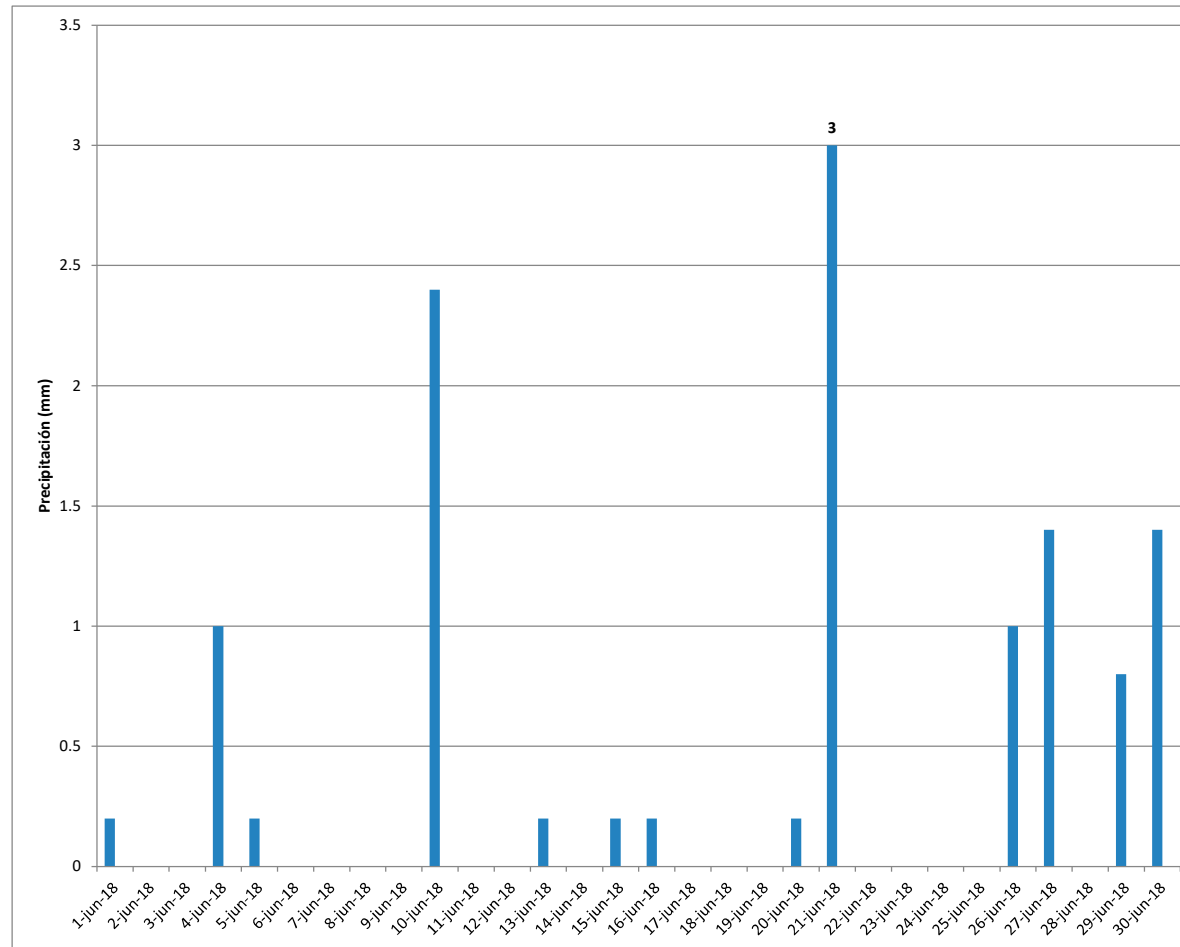


PRECIPITACIÓN

PRECIPITACIÓN

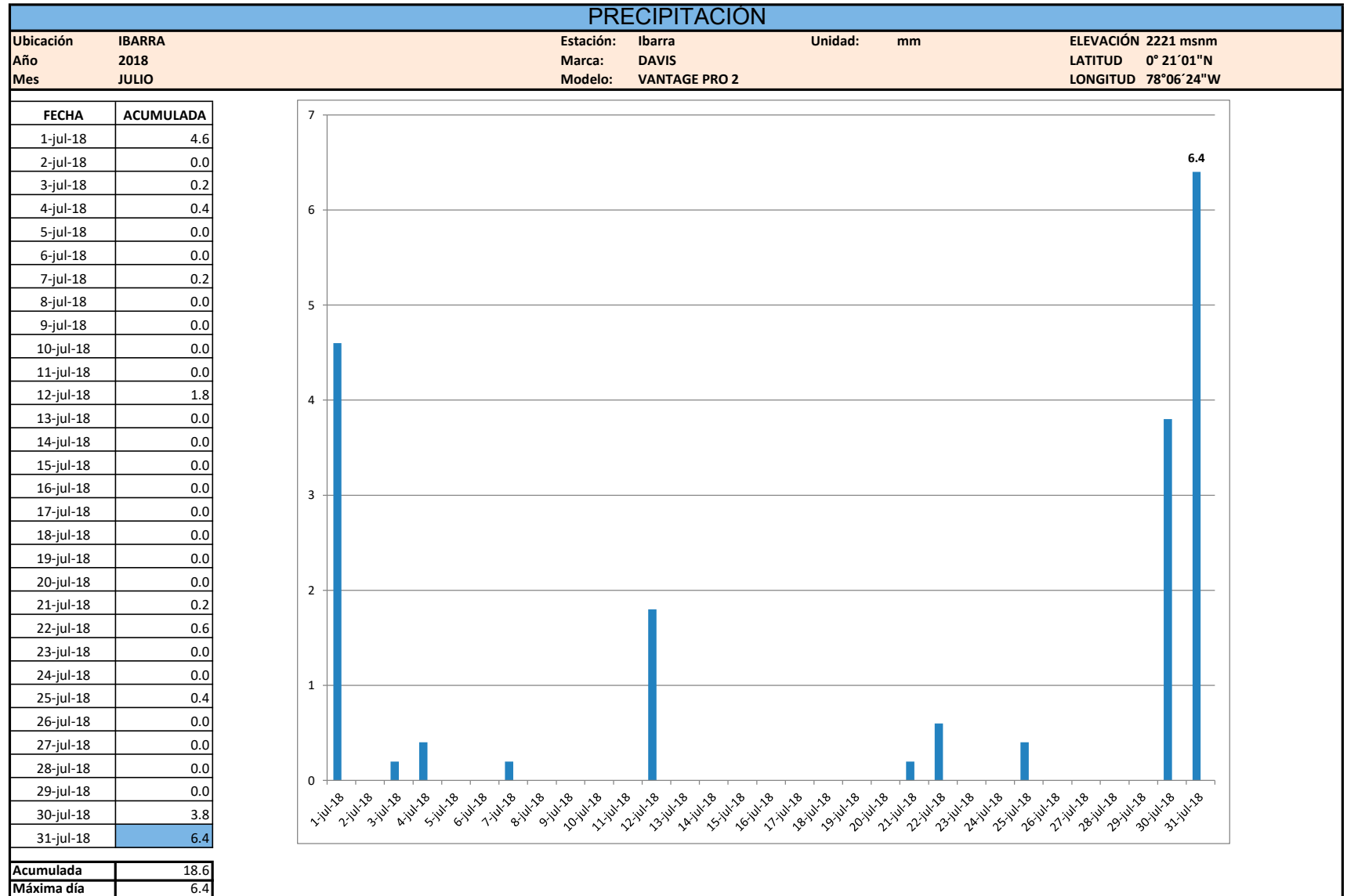
Ubicación	IBARRA	Estación:	Ibarra	Unidad:	mm	ELEVACIÓN	2221 msnm
Año	2018	Marca:	DAVIS			LATITUD	0° 21' 01"N
Mes	JUNIO	Modelo:	VANTAGE PRO 2			LONGITUD	78°06'24"W

FECHA	ACUMULADA
1-jun-18	0.2
2-jun-18	0.0
3-jun-18	0.0
4-jun-18	1.0
5-jun-18	0.2
6-jun-18	0.0
7-jun-18	0.0
8-jun-18	0.0
9-jun-18	0.0
10-jun-18	2.4
11-jun-18	0.0
12-jun-18	0.0
13-jun-18	0.2
14-jun-18	0.0
15-jun-18	0.2
16-jun-18	0.2
17-jun-18	0.0
18-jun-18	0.0
19-jun-18	0.0
20-jun-18	0.2
21-jun-18	3.0
22-jun-18	0.0
23-jun-18	0.0
24-jun-18	0.0
25-jun-18	0.0
26-jun-18	1.0
27-jun-18	1.4
28-jun-18	0.0
29-jun-18	0.8
30-jun-18	1.4



Acumulada	12.2
Máxima día	3.0

PRECIPITACIÓN

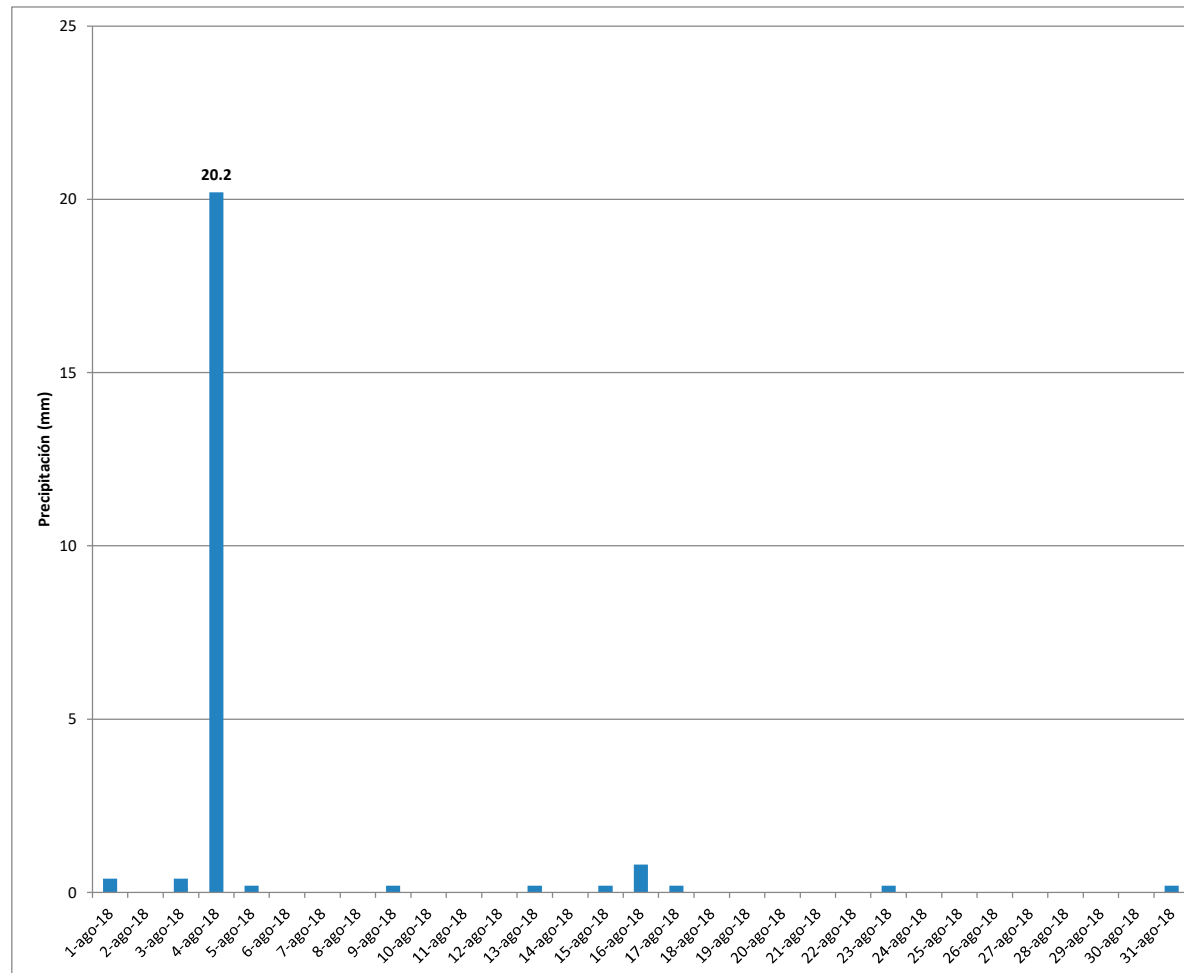


PRECIPITACIÓN

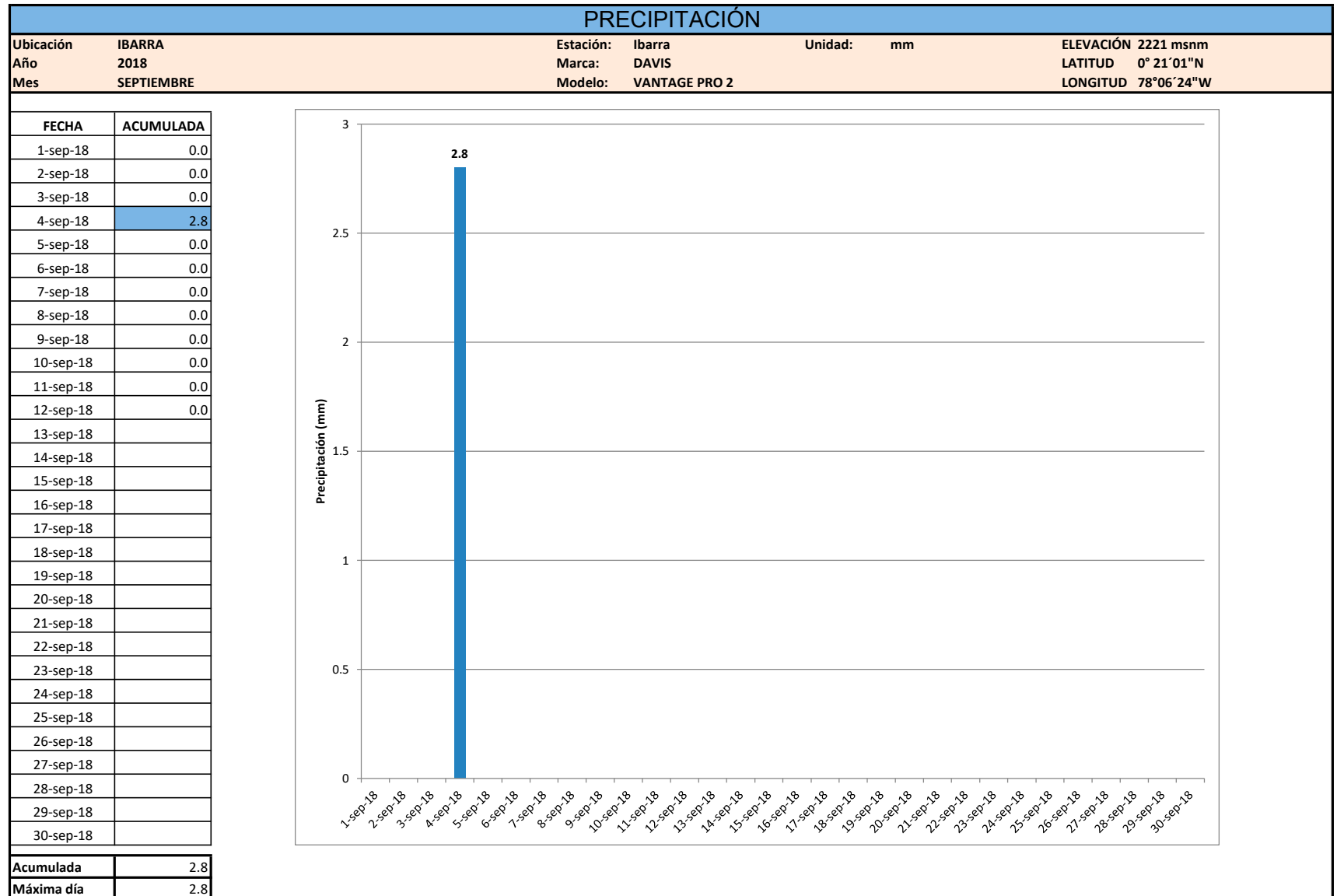
PRECIPITACIÓN

Ubicación	IBARRA	Estación:	Ibarra	Unidad:	mm	ELEVACIÓN	2221 msnm
Año	2018	Marca:	DAVIS			LATITUD	0° 21' 01" N
Mes	AGOSTO	Modelo:	VANTAGE PRO 2			LONGITUD	78° 06' 24" W

FECHA	ACUMULADA
1-ago-18	0.4
2-ago-18	0.0
3-ago-18	0.4
4-ago-18	20.2
5-ago-18	0.2
6-ago-18	0.0
7-ago-18	0.0
8-ago-18	0.0
9-ago-18	0.2
10-ago-18	0.0
11-ago-18	0.0
12-ago-18	0.0
13-ago-18	0.2
14-ago-18	0.0
15-ago-18	0.2
16-ago-18	0.8
17-ago-18	0.2
18-ago-18	0.0
19-ago-18	0.0
20-ago-18	0.0
21-ago-18	0.0
22-ago-18	0.0
23-ago-18	0.2
24-ago-18	0.0
25-ago-18	0.0
26-ago-18	0.0
27-ago-18	0.0
28-ago-18	0.0
29-ago-18	0.0
30-ago-18	0.0
31-ago-18	0.2
Acumulada	23.2
Máxima día	20.2



PRECIPITACIÓN

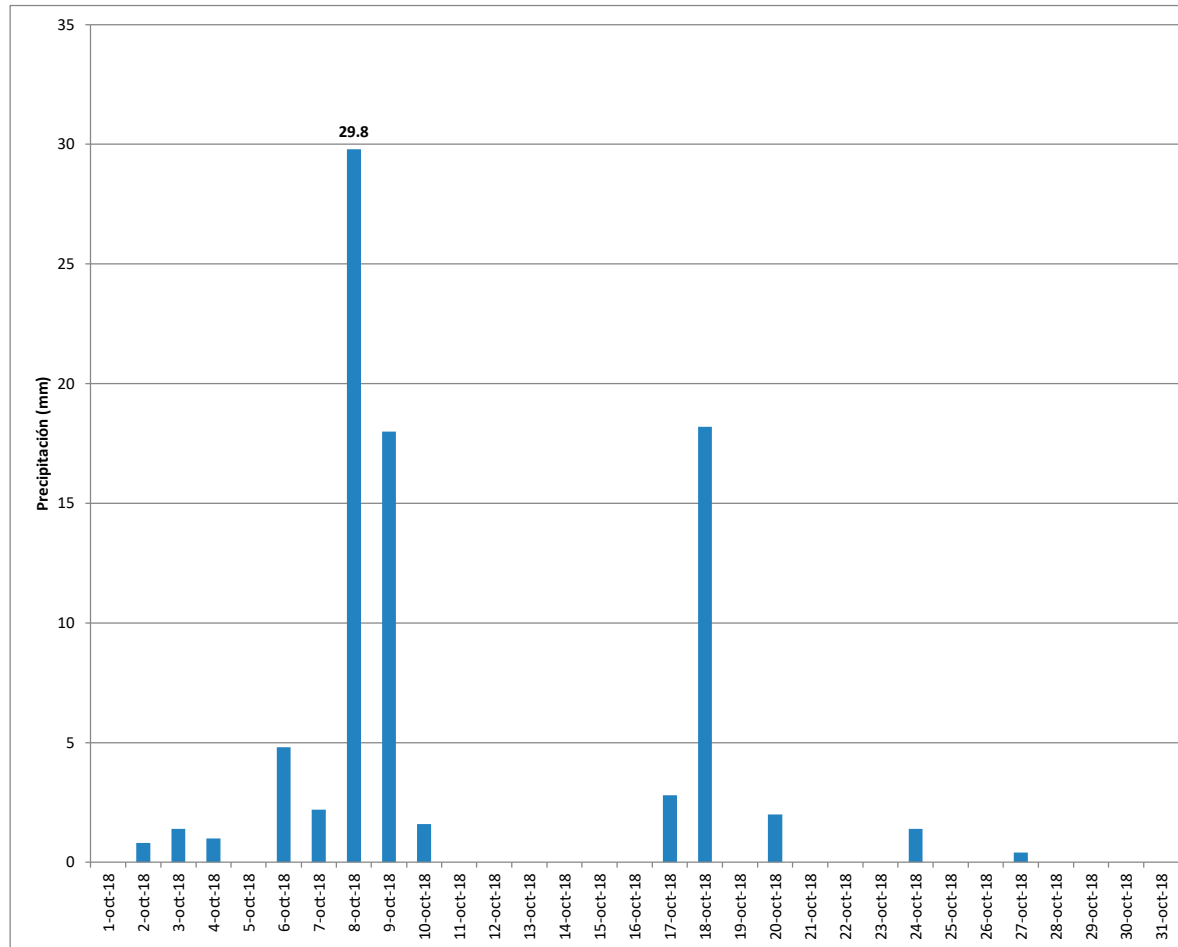


PRECIPITACIÓN

PRECIPITACIÓN

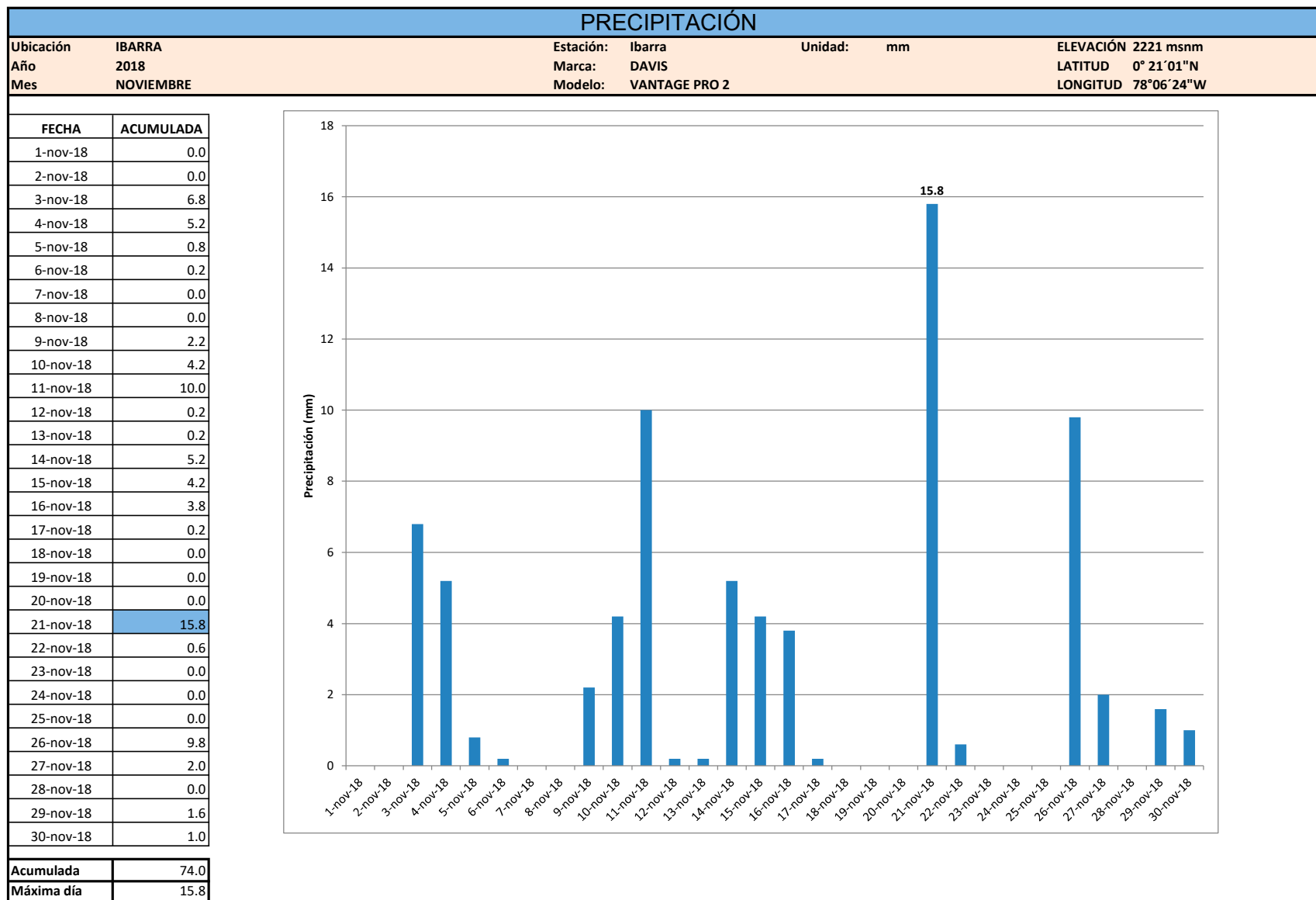
Ubicación **IBARRA** Estación: **Ibarra** Unidad: **mm** ELEVACIÓN **2221 msnm**
 Año **2018** Marca: **DAVIS** LATITUD **0° 21' 01" N**
 Mes **OCTUBRE** Modelo: **VANTAGE PRO 2** LONGITUD **78° 06' 24" W**

FECHA	ACUMULADA
1-oct-18	0.0
2-oct-18	0.8
3-oct-18	1.4
4-oct-18	1.0
5-oct-18	0.0
6-oct-18	4.8
7-oct-18	2.2
8-oct-18	29.8
9-oct-18	18.0
10-oct-18	1.6
11-oct-18	0.0
12-oct-18	0.0
13-oct-18	0.0
14-oct-18	0.0
15-oct-18	0.0
16-oct-18	0.0
17-oct-18	2.8
18-oct-18	18.2
19-oct-18	0.0
20-oct-18	2.0
21-oct-18	0.0
22-oct-18	0.0
23-oct-18	0.0
24-oct-18	1.4
25-oct-18	0.0
26-oct-18	0.0
27-oct-18	0.4
28-oct-18	0.0
29-oct-18	0.0
30-oct-18	0.0
31-oct-18	0.0



Acumulada	84.4
Máxima día	29.8

PRECIPITACIÓN

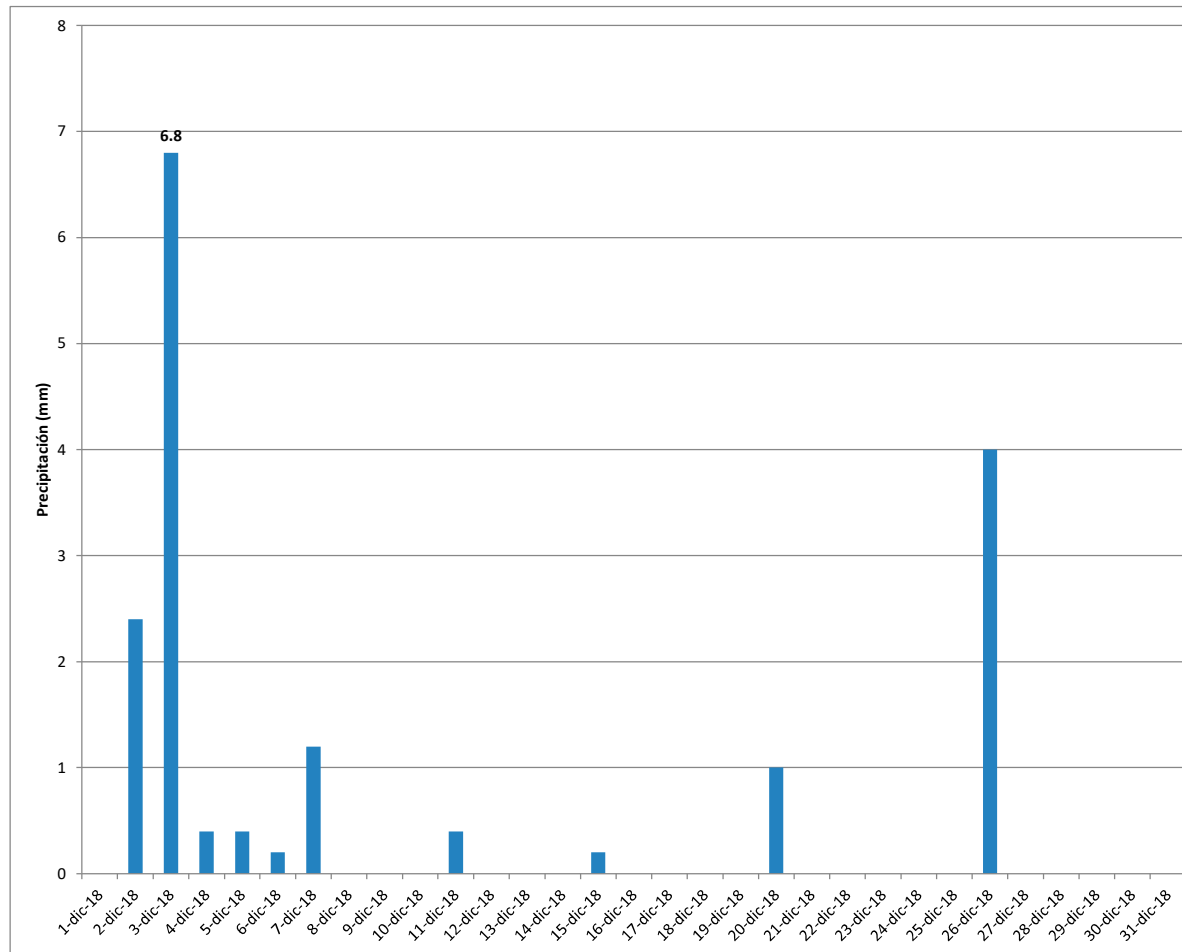


PRECIPITACIÓN

PRECIPITACIÓN

Ubicación **IBARRA** Estación: **Ibarra** Unidad: **mm** ELEVACIÓN **2221 msnm**
 Año **2018** Marca: **DAVIS** LATITUD **0° 21' 01" N**
 Mes **DICIEMBRE** Modelo: **VANTAGE PRO 2** LONGITUD **78° 06' 24" W**

FECHA	ACUMULADA
1-dic-18	0.0
2-dic-18	2.4
3-dic-18	6.8
4-dic-18	0.4
5-dic-18	0.4
6-dic-18	0.2
7-dic-18	1.2
8-dic-18	0.0
9-dic-18	0.0
10-dic-18	0.0
11-dic-18	0.4
12-dic-18	0.0
13-dic-18	0.0
14-dic-18	0.0
15-dic-18	0.2
16-dic-18	0.0
17-dic-18	0.0
18-dic-18	0.0
19-dic-18	0.0
20-dic-18	1.0
21-dic-18	0.0
22-dic-18	0.0
23-dic-18	0.0
24-dic-18	0.0
25-dic-18	0.0
26-dic-18	4.0
27-dic-18	0.0
28-dic-18	0.0
29-dic-18	0.0
30-dic-18	0.0
31-dic-18	0.0



Acumulada	17.0
Máxima día	6.8

ANUARIO

2018

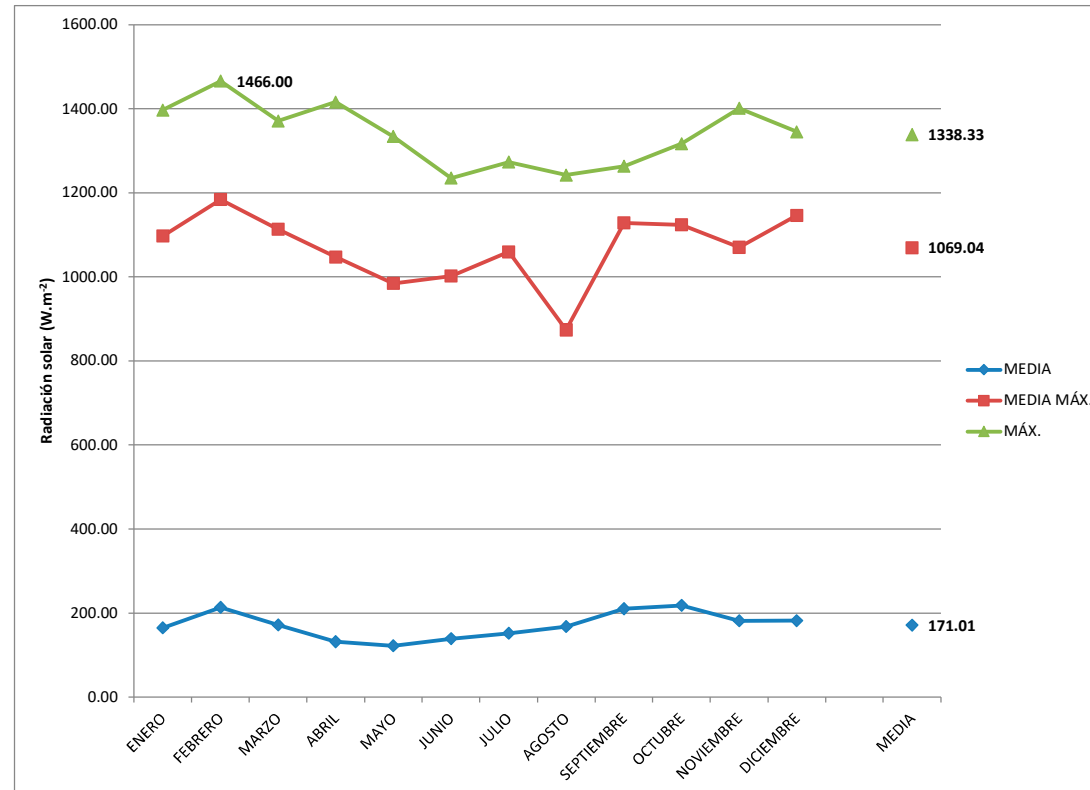
**RADIACIÓN
SOLAR**

RADIACIÓN SOLAR

RADIACIÓN SOLAR

Ubicación	IBARRA	Estación:	Ibarra	Unidad:	W.m ⁻²	ELEVACIÓN	2221 msnm
Año	2018	Marca:	DAVIS			LATITUD	0° 21' 01"N
		Modelo:	VANTAGE PRO 2			LONGITUD	78° 06' 24"W

MES	MEDIA	MEDIA MÁX.	MÁX.
ENERO	164.6	1096.8	1397.0
FEBRERO	213.6	1184.0	1466.0
MARZO	171.6	1113.2	1371.0
ABRIL	131.5	1047.0	1416.0
MAYO	122.0	984.2	1334.0
JUNIO	138.7	1002.0	1235.0
JULIO	151.5	1059.2	1273.0
AGOSTO	167.5	873.8	1242.0
SEPTIEMBRE	210.1	1127.9	1263.0
OCTUBRE	218.1	1123.7	1317.0
NOVIEMBRE	181.1	1070.3	1401.0
DICIEMBRE	181.8	1146.4	1345.0



Media	171.0	
Media máx.		1069.0
Máxima		1466.0

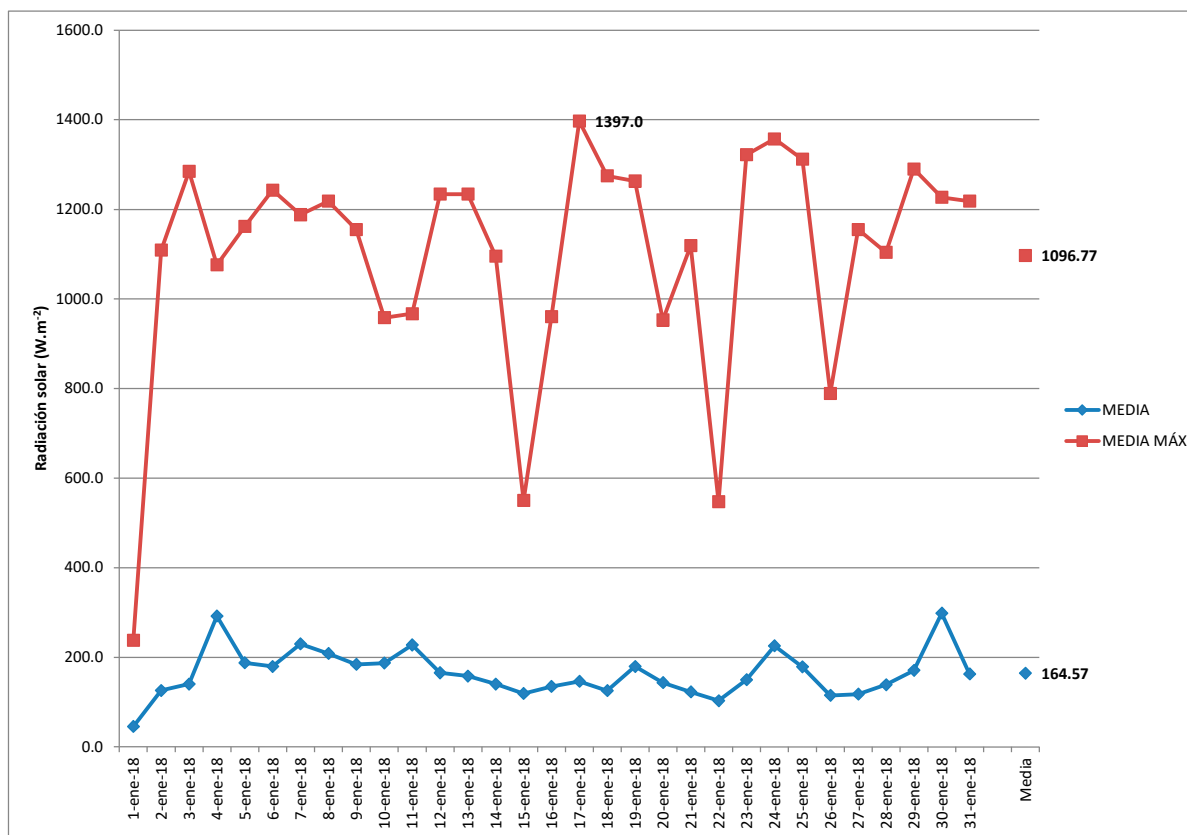
El 28 de febrero del 2018 a las 12:30

RADIACIÓN SOLAR

RADIACIÓN SOLAR

Ubicación	IBARRA	Estación:	Ibarra	Unidad:	W.m ²	ELEVACIÓN	2221 msnm
Año	2018	Marca:	DAVIS			LATITUD	0° 21' 01"N
Mes	ENERO	Modelo:	VANTAGE PRO 2			LONGITUD	78°06'24"W

FECHA	MEDIA	MEDIA MÁX.
1-ene-18	45.5	238.0
2-ene-18	126.0	1109.0
3-ene-18	140.0	1285.0
4-ene-18	292.2	1076.0
5-ene-18	187.7	1162.0
6-ene-18	179.5	1243.0
7-ene-18	229.8	1188.0
8-ene-18	208.3	1218.0
9-ene-18	183.8	1155.0
10-ene-18	187.0	958.0
11-ene-18	227.3	967.0
12-ene-18	165.2	1234.0
13-ene-18	158.0	1234.0
14-ene-18	139.9	1095.0
15-ene-18	119.0	550.0
16-ene-18	134.6	960.0
17-ene-18	146.2	1397.0
18-ene-18	125.7	1275.0
19-ene-18	179.3	1263.0
20-ene-18	143.5	953.0
21-ene-18	122.9	1119.0
22-ene-18	102.9	547.0
23-ene-18	149.7	1322.0
24-ene-18	225.8	1357.0
25-ene-18	178.8	1312.0
26-ene-18	115.1	789.0
27-ene-18	117.6	1155.0
28-ene-18	138.8	1104.0
29-ene-18	170.9	1290.0
30-ene-18	298.2	1227.0
31-ene-18	162.3	1218.0



Media	164.6
Media máx.	1096.8
Máxima	1397.0

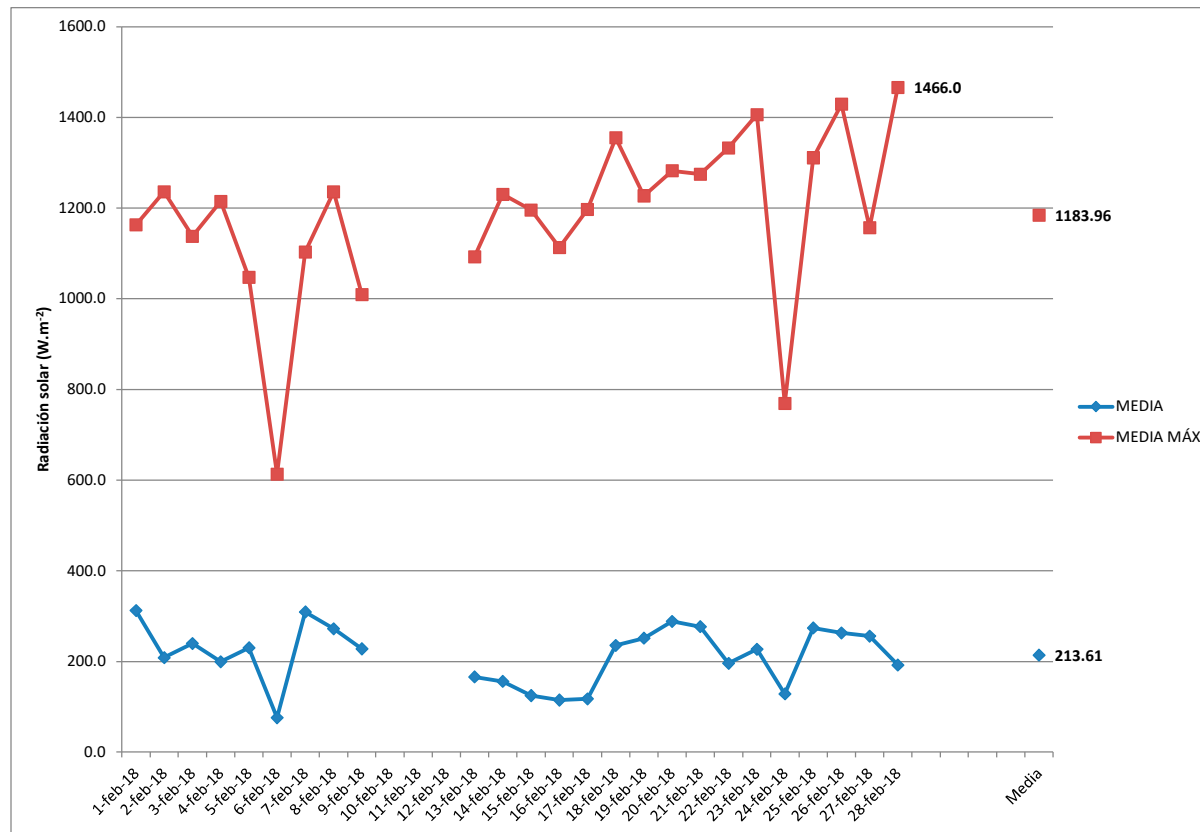
El 17 de enero del 2018 a las 11:55

RADIACIÓN SOLAR

RADIACIÓN SOLAR

Ubicación	IBARRA	Estación:	Ibarra	Unidad:	W.m ⁻²	ELEVACIÓN	2221 msnm
Año	2018	Marca:	DAVIS			LATITUD	0° 21' 01"N
Mes	FEBRERO	Modelo:	VANTAGE PRO 2			LONGITUD	78°06'24"W

FECHA	MEDIA	MEDIA MÁX.
1-feb-18	312.1	1163.0
2-feb-18	208.5	1236.0
3-feb-18	239.5	1138.0
4-feb-18	199.1	1215.0
5-feb-18	230.2	1047.0
6-feb-18	75.9	613.0
7-feb-18	309.1	1103.0
8-feb-18	272.3	1236.0
9-feb-18	227.6	1009.0
10-feb-18		
11-feb-18		
12-feb-18		
13-feb-18	165.8	1093.0
14-feb-18	155.8	1230.0
15-feb-18	124.6	1196.0
16-feb-18	114.7	1113.0
17-feb-18	117.4	1197.0
18-feb-18	235.4	1355.0
19-feb-18	251.4	1227.0
20-feb-18	288.4	1282.0
21-feb-18	276.8	1275.0
22-feb-18	195.7	1333.0
23-feb-18	226.8	1406.0
24-feb-18	128.4	769.0
25-feb-18	273.9	1311.0
26-feb-18	263.0	1429.0
27-feb-18	255.7	1157.0
28-feb-18	192.3	1466.0



Media	213.6
Media máx.	1184.0
Máxima	1466.0

El 28 de febrero del 2018 a las 12:30

RADIACIÓN SOLAR

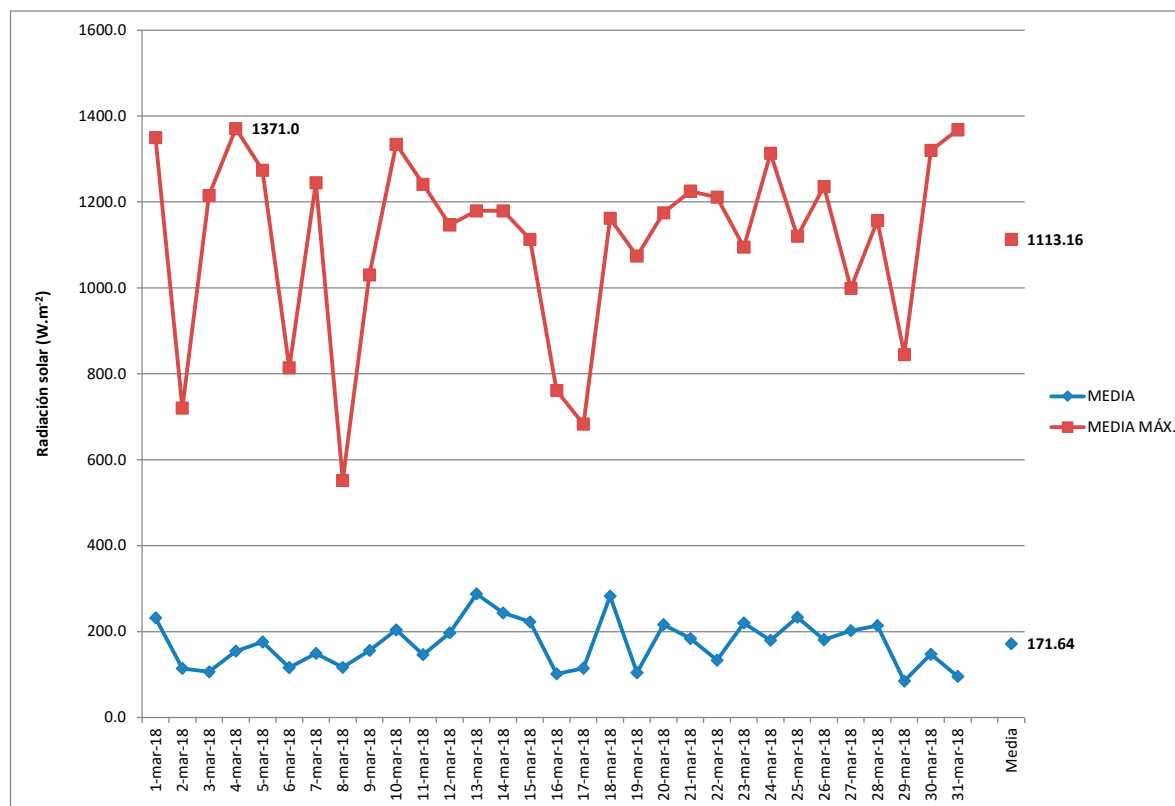
RADIACIÓN SOLAR

Ubicación IBARRA
 Año 2018
 Mes MARZO

Estación: Ibarra
 Marca: DAVIS
 Modelo: VANTAGE PRO 2
 Unidad: W.m⁻²

ELEVACIÓN 2221 msnm
 LATITUD 0° 21' 01"N
 LONGITUD 78° 06' 24"W

FECHA	MEDIA	MEDIA MÁX.
1-mar-18	232.3	1350.0
2-mar-18	114.7	720.0
3-mar-18	106.4	1215.0
4-mar-18	154.6	1371.0
5-mar-18	176.1	1274.0
6-mar-18	116.5	814.0
7-mar-18	149.1	1245.0
8-mar-18	116.8	552.0
9-mar-18	155.9	1030.0
10-mar-18	204.0	1334.0
11-mar-18	146.2	1241.0
12-mar-18	196.8	1147.0
13-mar-18	287.8	1179.0
14-mar-18	243.8	1179.0
15-mar-18	222.9	1113.0
16-mar-18	101.8	761.0
17-mar-18	114.8	683.0
18-mar-18	282.6	1162.0
19-mar-18	104.3	1074.0
20-mar-18	216.2	1175.0
21-mar-18	184.1	1225.0
22-mar-18	133.5	1211.0
23-mar-18	220.2	1095.0
24-mar-18	180.0	1313.0
25-mar-18	233.7	1120.0
26-mar-18	181.1	1236.0
27-mar-18	202.4	999.0
28-mar-18	214.2	1157.0
29-mar-18	85.0	845.0
30-mar-18	147.2	1320.0
31-mar-18	95.8	1368.0



Media	171.6
Media máx.	1113.2
Máxima	1371.0

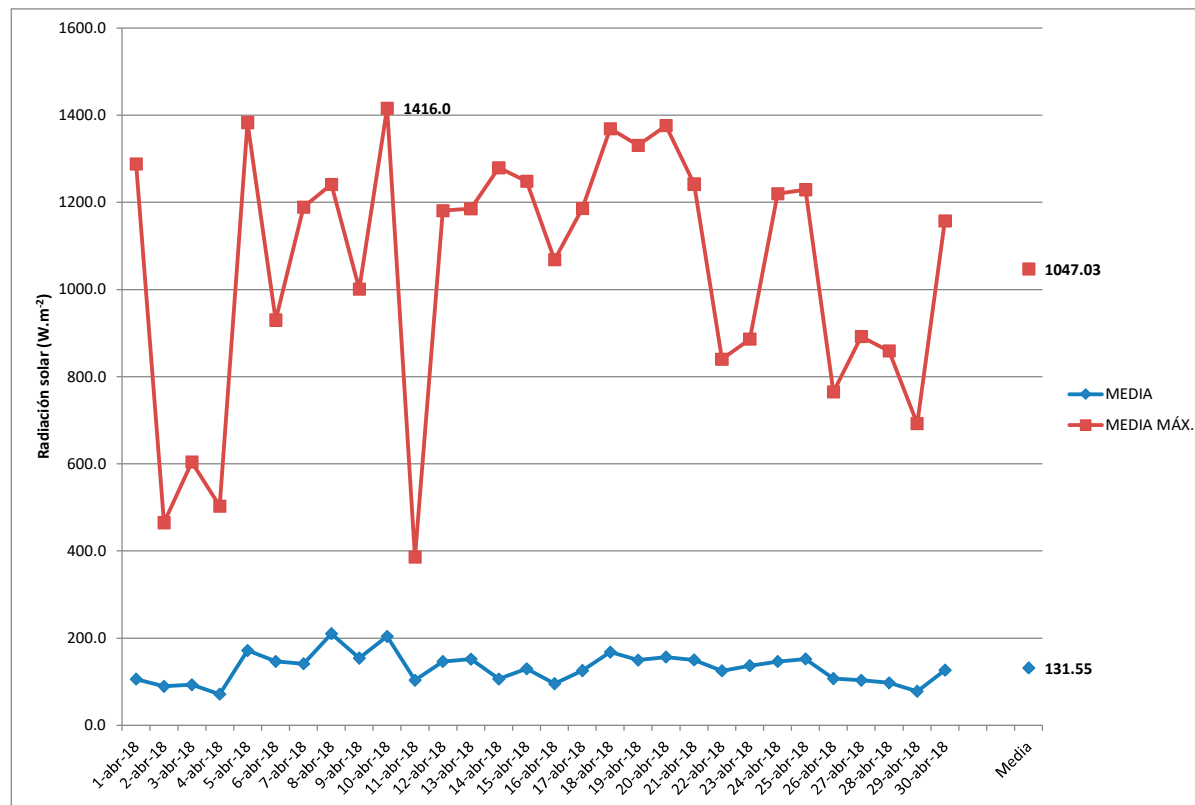
El 4 de marzo del 2018 a las 13:10

RADIACIÓN SOLAR

RADIACIÓN SOLAR

Ubicación	IBARRA	Estación:	Ibarra	Unidad:	W.m ⁻²	ELEVACIÓN	2221 msnm
Año	2018	Marca:	DAVIS			LATITUD	0° 21' 01"N
Mes	ABRIL	Modelo:	VANTAGE PRO 2			LONGITUD	78°06'24"W

FECHA	MEDIA	MEDIA MÁX.
1-abr-18	106.1	1288.0
2-abr-18	89.4	465.0
3-abr-18	93.3	604.0
4-abr-18	71.6	503.0
5-abr-18	171.7	1383.0
6-abr-18	146.9	930.0
7-abr-18	141.0	1189.0
8-abr-18	210.2	1241.0
9-abr-18	154.4	1001.0
10-abr-18	204.1	1416.0
11-abr-18	103.5	386.0
12-abr-18	146.1	1181.0
13-abr-18	152.0	1185.0
14-abr-18	106.3	1279.0
15-abr-18	129.8	1248.0
16-abr-18	95.5	1068.0
17-abr-18	125.6	1186.0
18-abr-18	167.8	1369.0
19-abr-18	149.6	1331.0
20-abr-18	156.5	1376.0
21-abr-18	150.3	1242.0
22-abr-18	125.4	840.0
23-abr-18	136.9	886.0
24-abr-18	146.4	1220.0
25-abr-18	152.5	1229.0
26-abr-18	107.5	765.0
27-abr-18	103.4	892.0
28-abr-18	97.6	859.0
29-abr-18	78.2	692.0
30-abr-18	126.6	1157.0



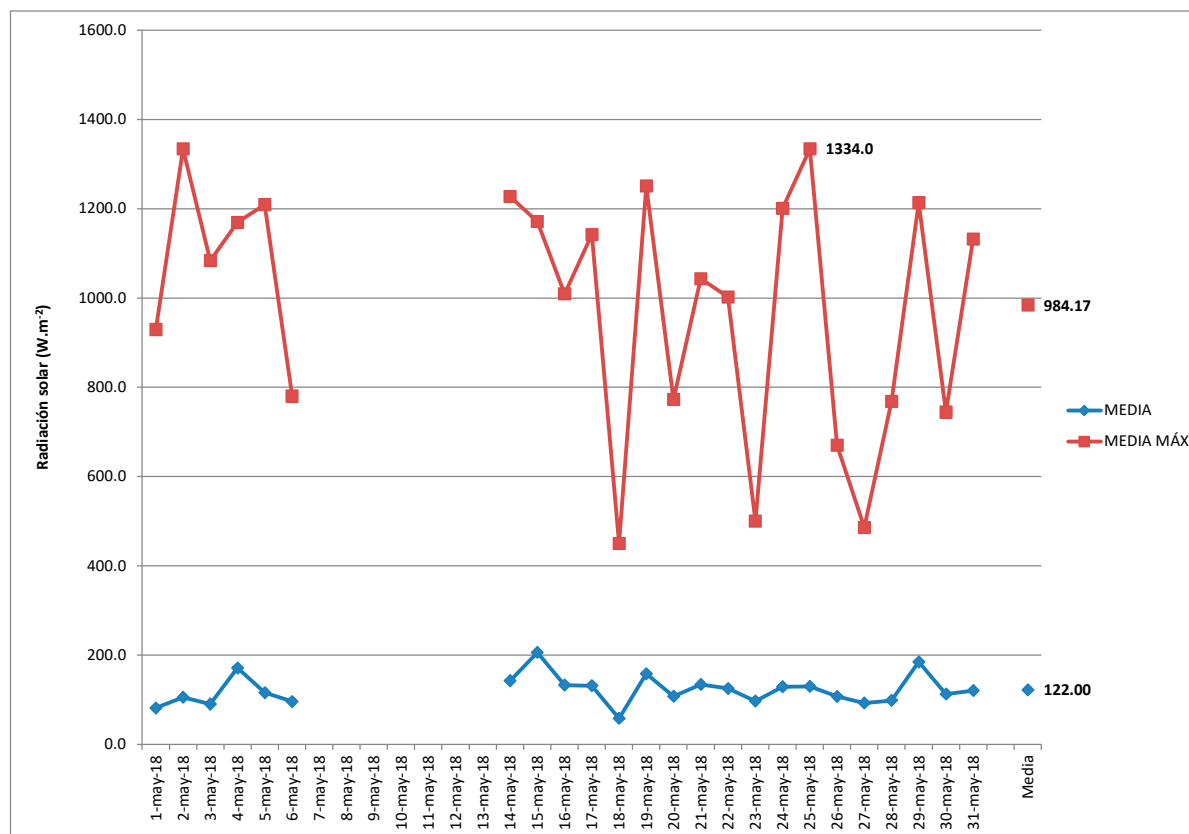
Media	131.5
Media máx.	1047.0
Máxima	1416.0

El 10 de abril del 2018 a las 14:05

RADIACIÓN SOLAR

RADIACIÓN SOLAR							
Ubicación	IBARRA	Estación:	Ibarra	Unidad:	W.m ⁻²	ELEVACIÓN	2221 msnm
Año	2018	Marca:	DAVIS			LATITUD	0° 21' 01" N
Mes	MAYO	Modelo:	VANTAGE PRO 2			LONGITUD	78° 06' 24" W

FECHA	MEDIA	MEDIA MÁX.
1-may-18	81.6	929.0
2-may-18	105.4	1334.0
3-may-18	90.3	1084.0
4-may-18	171.0	1169.0
5-may-18	116.1	1209.0
6-may-18	95.8	780.0
7-may-18		
8-may-18		
9-may-18		
10-may-18		
11-may-18		
12-may-18		
13-may-18		
14-may-18	142.3	1227.0
15-may-18	206.0	1171.0
16-may-18	132.8	1009.0
17-may-18	131.5	1142.0
18-may-18	58.0	450.0
19-may-18	158.2	1251.0
20-may-18	107.5	772.0
21-may-18	134.1	1043.0
22-may-18	125.1	1002.0
23-may-18	97.1	500.0
24-may-18	129.3	1201.0
25-may-18	129.7	1334.0
26-may-18	107.3	670.0
27-may-18	92.5	486.0
28-may-18	98.6	768.0
29-may-18	184.7	1213.0
30-may-18	112.5	744.0
31-may-18	120.3	1132.0



Media	122.0
Media máx.	984.2
Máxima	1334.0

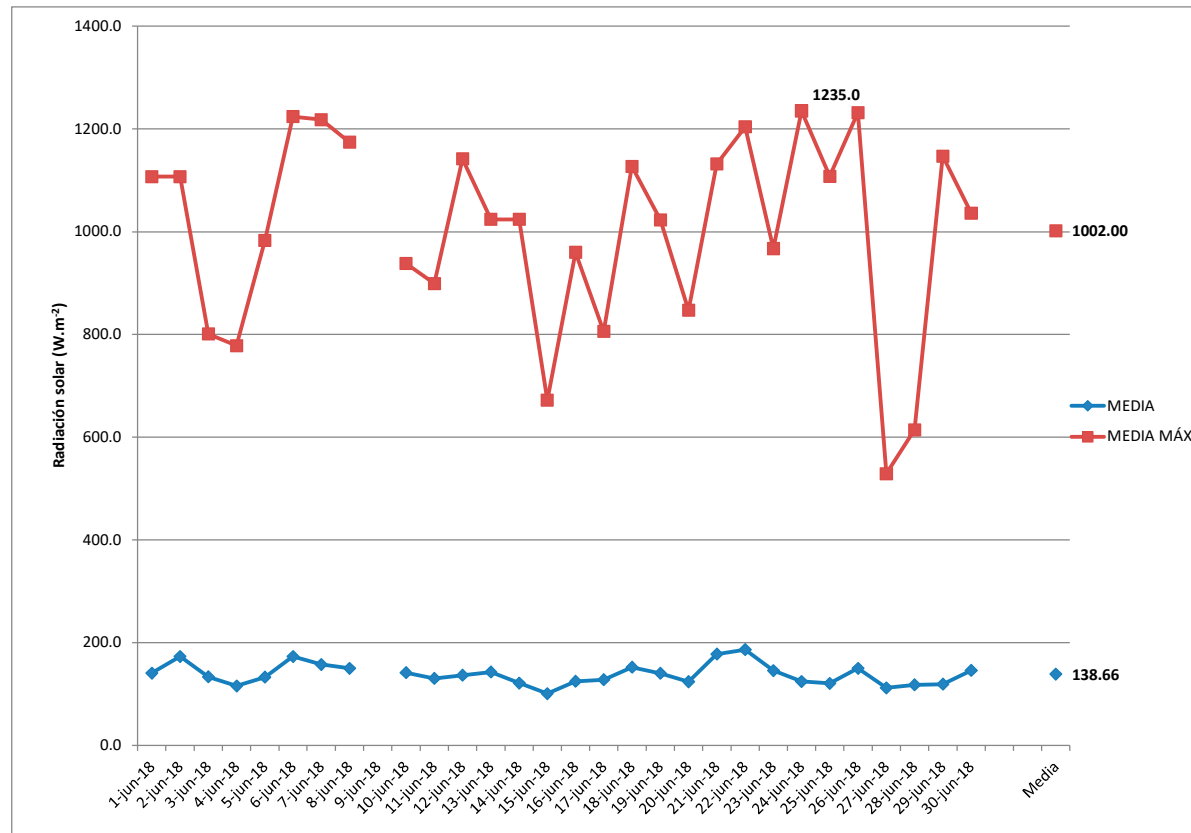
El 25 de mayo del 2018 a las 12:50

RADIACIÓN SOLAR

RADIACIÓN SOLAR

Ubicación	IBARRA	Estación:	Ibarra	Unidad:	W.m ⁻²	ELEVACIÓN	2221 msnm
Año	2018	Marca:	DAVIS			LATITUD	0° 21' 01" N
Mes	JUNIO	Modelo:	VANTAGE PRO 2			LONGITUD	78° 06' 24" W

FECHA	MEDIA	MEDIA MÁX.
1-jun-18	140.9	1107.0
2-jun-18	173.2	1107.0
3-jun-18	133.6	801.0
4-jun-18	115.8	778.0
5-jun-18	132.9	983.0
6-jun-18	173.0	1224.0
7-jun-18	157.6	1218.0
8-jun-18	149.8	1174.0
9-jun-18		
10-jun-18	141.4	938.0
11-jun-18	130.3	899.0
12-jun-18	136.7	1142.0
13-jun-18	143.0	1024.0
14-jun-18	121.3	1024.0
15-jun-18	101.0	672.0
16-jun-18	124.7	960.0
17-jun-18	128.1	806.0
18-jun-18	152.2	1127.0
19-jun-18	140.5	1023.0
20-jun-18	124.2	847.0
21-jun-18	177.8	1132.0
22-jun-18	186.7	1204.0
23-jun-18	145.4	967.0
24-jun-18	124.3	1235.0
25-jun-18	120.7	1108.0
26-jun-18	150.1	1232.0
27-jun-18	112.2	529.0
28-jun-18	118.0	614.0
29-jun-18	119.5	1147.0
30-jun-18	146.2	1036.0



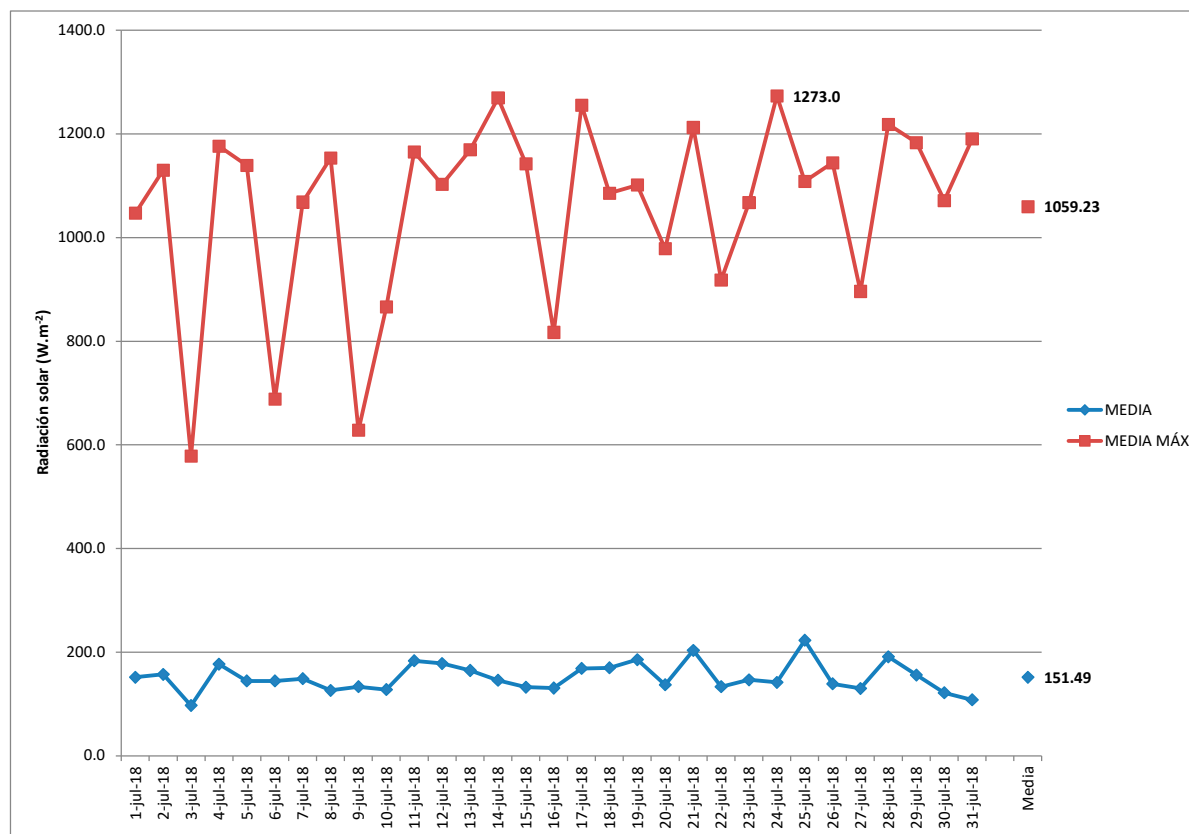
Media	138.7
Media máx.	1002.0
Máxima	1235.0

El 24 de junio del 2018 a las 12:40

RADIACIÓN SOLAR

RADIACIÓN SOLAR							
Ubicación	IBARRA	Estación:	Ibarra	Unidad:	W.m ⁻²	ELEVACIÓN	2221 msnm
Año	2018	Marca:	DAVIS			LATITUD	0° 21' 01"N
Mes	JULIO	Modelo:	VANTAGE PRO 2			LONGITUD	78°06'24"W

FECHA	MEDIA	MEDIA MÁX.
1-jul-18	151.5	1047.0
2-jul-18	157.2	1130.0
3-jul-18	96.9	578.0
4-jul-18	177.0	1176.0
5-jul-18	144.4	1139.0
6-jul-18	144.4	688.0
7-jul-18	148.9	1068.0
8-jul-18	126.4	1153.0
9-jul-18	133.4	628.0
10-jul-18	127.7	866.0
11-jul-18	183.1	1165.0
12-jul-18	177.9	1102.0
13-jul-18	164.5	1169.0
14-jul-18	145.6	1269.0
15-jul-18	132.2	1142.0
16-jul-18	130.5	817.0
17-jul-18	168.7	1255.0
18-jul-18	169.6	1085.0
19-jul-18	185.6	1101.0
20-jul-18	136.9	978.0
21-jul-18	203.3	1212.0
22-jul-18	133.4	918.0
23-jul-18	146.4	1067.0
24-jul-18	141.8	1273.0
25-jul-18	222.8	1108.0
26-jul-18	139.0	1144.0
27-jul-18	130.0	896.0
28-jul-18	191.2	1218.0
29-jul-18	155.8	1183.0
30-jul-18	121.6	1071.0
31-jul-18	108.2	1190.0



Media	151.5
Media máx.	1059.2
Máxima	1273.0

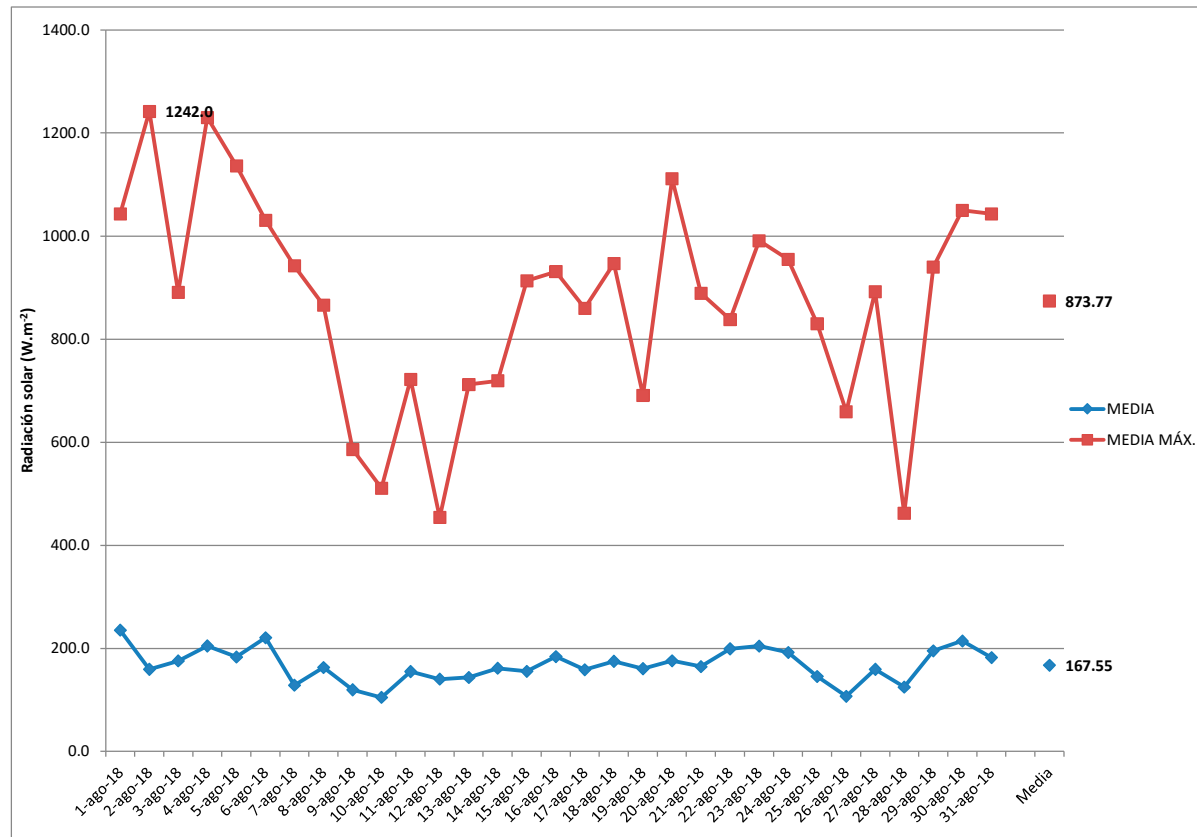
El 24 de julio del 2018 a las 13:20

RADIACIÓN SOLAR

RADIACIÓN SOLAR

Ubicación	IBARRA	Estación:	Ibarra	Unidad:	W.m ⁻²	ELEVACIÓN	2221 msnm
Año	2018	Marca:	DAVIS			LATITUD	0° 21' 01" N
Mes	AGOSTO	Modelo:	VANTAGE PRO 2			LONGITUD	78° 06' 24" W

FECHA	MEDIA	MEDIA MÁX.
1-ago-18	235.3	1043.0
2-ago-18	159.6	1242.0
3-ago-18	175.8	891.0
4-ago-18	204.8	1230.0
5-ago-18	183.2	1136.0
6-ago-18	220.5	1031.0
7-ago-18	128.3	942.0
8-ago-18	162.9	866.0
9-ago-18	119.5	586.0
10-ago-18	104.9	511.0
11-ago-18	155.0	722.0
12-ago-18	140.4	454.0
13-ago-18	143.5	712.0
14-ago-18	161.6	719.0
15-ago-18	155.5	913.0
16-ago-18	184.0	931.0
17-ago-18	158.9	860.0
18-ago-18	175.1	947.0
19-ago-18	160.6	691.0
20-ago-18	176.3	1111.0
21-ago-18	164.6	889.0
22-ago-18	199.3	838.0
23-ago-18	204.5	991.0
24-ago-18	192.0	955.0
25-ago-18	145.5	830.0
26-ago-18	106.8	659.0
27-ago-18	159.6	892.0
28-ago-18	124.9	462.0
29-ago-18	195.0	940.0
30-ago-18	214.2	1050.0
31-ago-18	182.0	1043.0



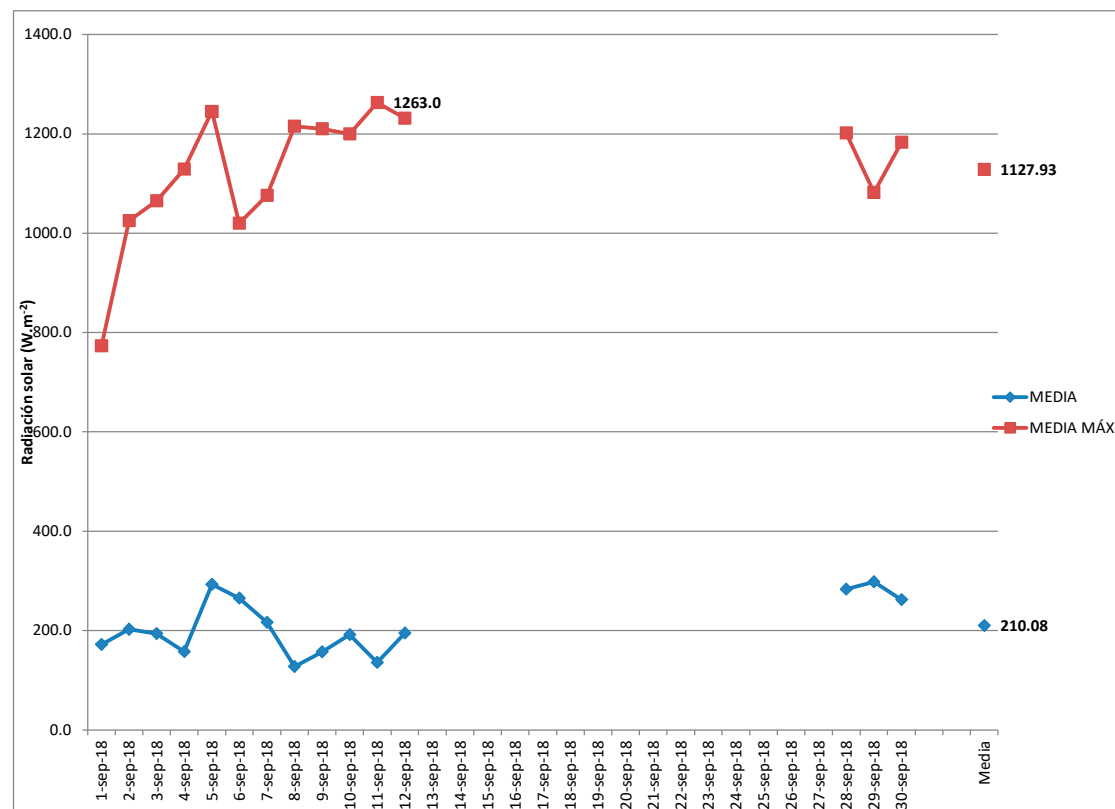
Media	167.5
Media máx.	873.8
Máxima	1242.0

El 2 de agosto del 2018 a las 12:40

RADIACIÓN SOLAR

RADIACIÓN SOLAR							
Ubicación	IBARRA	Estación:	Ibarra	Unidad:	W.m ⁻²	ELEVACIÓN	2221 msnm
Año	2018	Marca:	DAVIS			LATITUD	0° 21' 01"N
Mes	SEPTIEMBRE	Modelo:	VANTAGE PRO 2			LONGITUD	78°06'24"W

FECHA	MEDIA	MEDIA MÁX.
1-sep-18	171.9	773.0
2-sep-18	202.4	1025.0
3-sep-18	194.0	1065.0
4-sep-18	157.4	1129.0
5-sep-18	292.7	1245.0
6-sep-18	265.3	1020.0
7-sep-18	216.4	1076.0
8-sep-18	127.6	1215.0
9-sep-18	157.0	1210.0
10-sep-18	191.7	1200.0
11-sep-18	135.7	1263.0
12-sep-18	195.1	1231.0
13-sep-18		
14-sep-18		
15-sep-18		
16-sep-18		
17-sep-18		
18-sep-18		
19-sep-18		
20-sep-18		
21-sep-18		
22-sep-18		
23-sep-18		
24-sep-18		
25-sep-18		
26-sep-18		
27-sep-18		
28-sep-18	283.4	1202.0
29-sep-18	298.1	1082.0
30-sep-18	262.4	1183.0



Media	210.1
Media máx.	1127.9
Máxima	1263.0

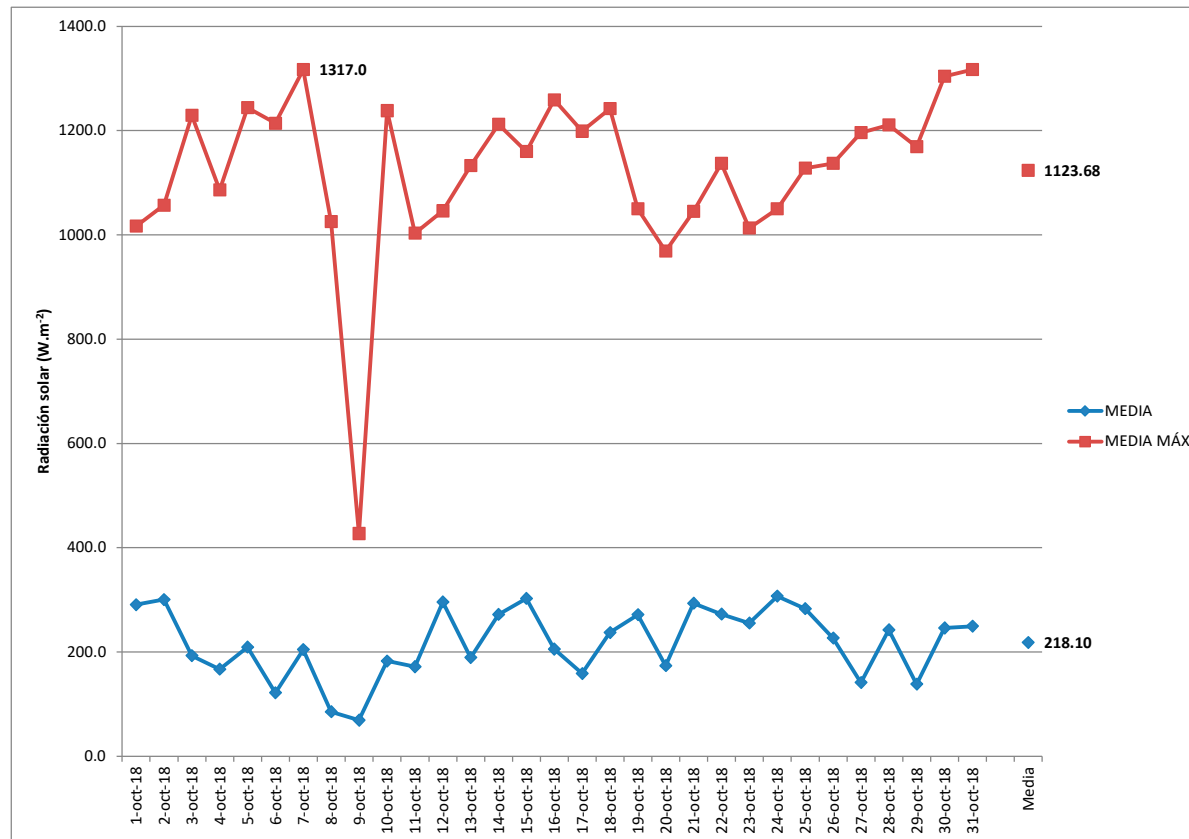
El 11 de septiembre del 2018 a las 13:00

RADIACIÓN SOLAR

RADIACIÓN SOLAR

Ubicación	IBARRA	Estación:	Ibarra	Unidad:	W.m ²	ELEVACIÓN	2221 msnm
Año	2018	Marca:	DAVIS			LATITUD	0° 21' 01" N
Mes	OCTUBRE	Modelo:	VANTAGE PRO 2			LONGITUD	78° 06' 24" W

FECHA	MEDIA	MEDIA MÁX.
1-oct-18	290.8	1017.0
2-oct-18	300.6	1057.0
3-oct-18	193.0	1229.0
4-oct-18	166.9	1086.0
5-oct-18	209.7	1244.0
6-oct-18	121.9	1214.0
7-oct-18	204.6	1317.0
8-oct-18	85.3	1025.0
9-oct-18	69.2	427.0
10-oct-18	182.9	1238.0
11-oct-18	172.0	1003.0
12-oct-18	296.1	1046.0
13-oct-18	189.4	1133.0
14-oct-18	271.9	1212.0
15-oct-18	302.7	1160.0
16-oct-18	205.5	1259.0
17-oct-18	158.7	1199.0
18-oct-18	237.3	1242.0
19-oct-18	271.4	1050.0
20-oct-18	173.9	969.0
21-oct-18	293.5	1045.0
22-oct-18	272.9	1137.0
23-oct-18	255.5	1013.0
24-oct-18	307.3	1050.0
25-oct-18	283.1	1128.0
26-oct-18	226.9	1137.0
27-oct-18	141.4	1196.0
28-oct-18	242.5	1211.0
29-oct-18	138.3	1169.0
30-oct-18	245.9	1304.0
31-oct-18	249.7	1317.0



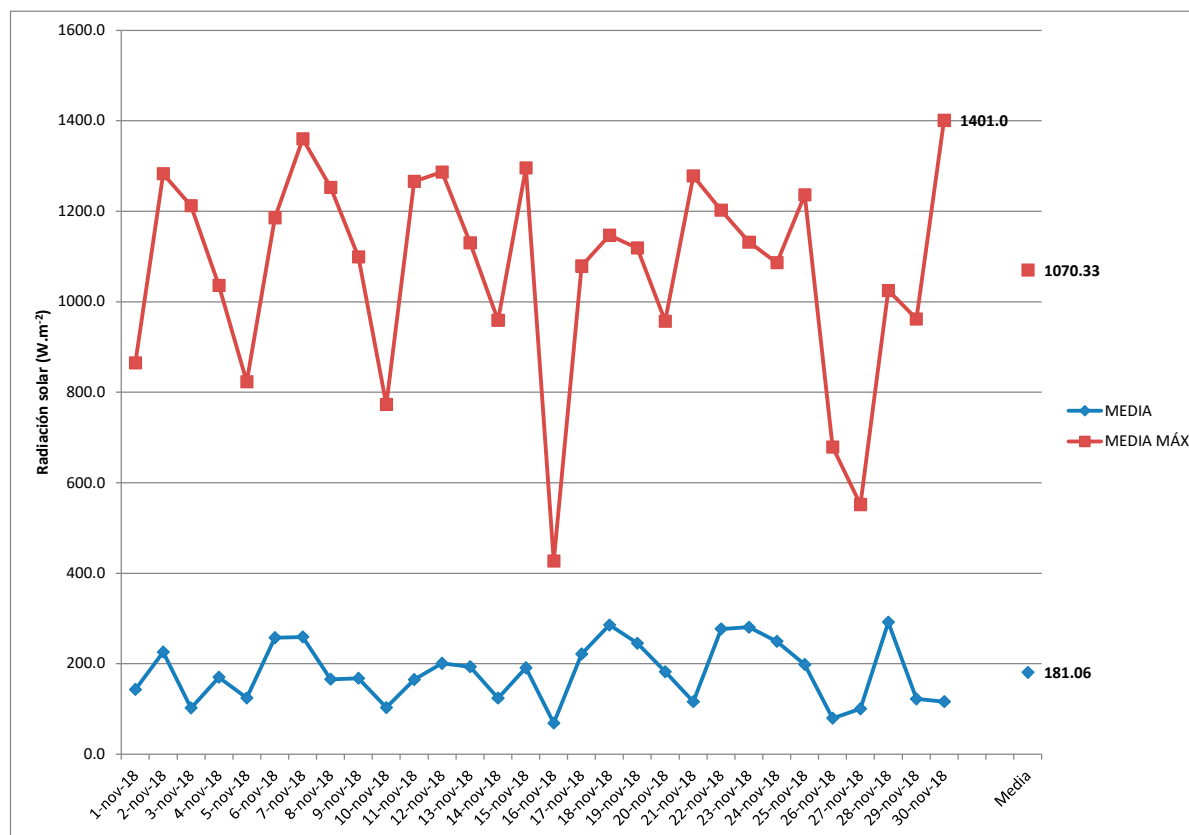
Media	218.1
Media máx.	1123.7
Máxima	1317.0

El 7 de octubre del 2018 a las 11:15

RADIACIÓN SOLAR

RADIACIÓN SOLAR							
Ubicación	IBARRA	Estación:	Ibarra	Unidad:	W.m ⁻²	ELEVACIÓN	2221 msnm
Año	2018	Marca:	DAVIS			LATITUD	0° 21' 01"N
Mes	NOVIEMBRE	Modelo:	VANTAGE PRO 2			LONGITUD	78°06'24"W

FECHA	MEDIA	MEDIA MÁX.
1-nov-18	143.3	865.0
2-nov-18	226.1	1283.0
3-nov-18	102.5	1212.0
4-nov-18	170.4	1036.0
5-nov-18	124.5	823.0
6-nov-18	257.6	1186.0
7-nov-18	259.3	1360.0
8-nov-18	165.6	1253.0
9-nov-18	167.9	1099.0
10-nov-18	103.1	773.0
11-nov-18	165.1	1266.0
12-nov-18	201.2	1287.0
13-nov-18	193.2	1130.0
14-nov-18	124.0	959.0
15-nov-18	191.1	1296.0
16-nov-18	68.7	427.0
17-nov-18	221.9	1079.0
18-nov-18	285.5	1147.0
19-nov-18	245.3	1119.0
20-nov-18	182.6	957.0
21-nov-18	116.5	1278.0
22-nov-18	277.0	1202.0
23-nov-18	280.7	1132.0
24-nov-18	249.5	1086.0
25-nov-18	198.2	1236.0
26-nov-18	79.5	679.0
27-nov-18	100.6	552.0
28-nov-18	292.0	1025.0
29-nov-18	122.3	962.0
30-nov-18	116.5	1401.0



Media	181.1
Media máx.	1070.3
Máxima	1401.0

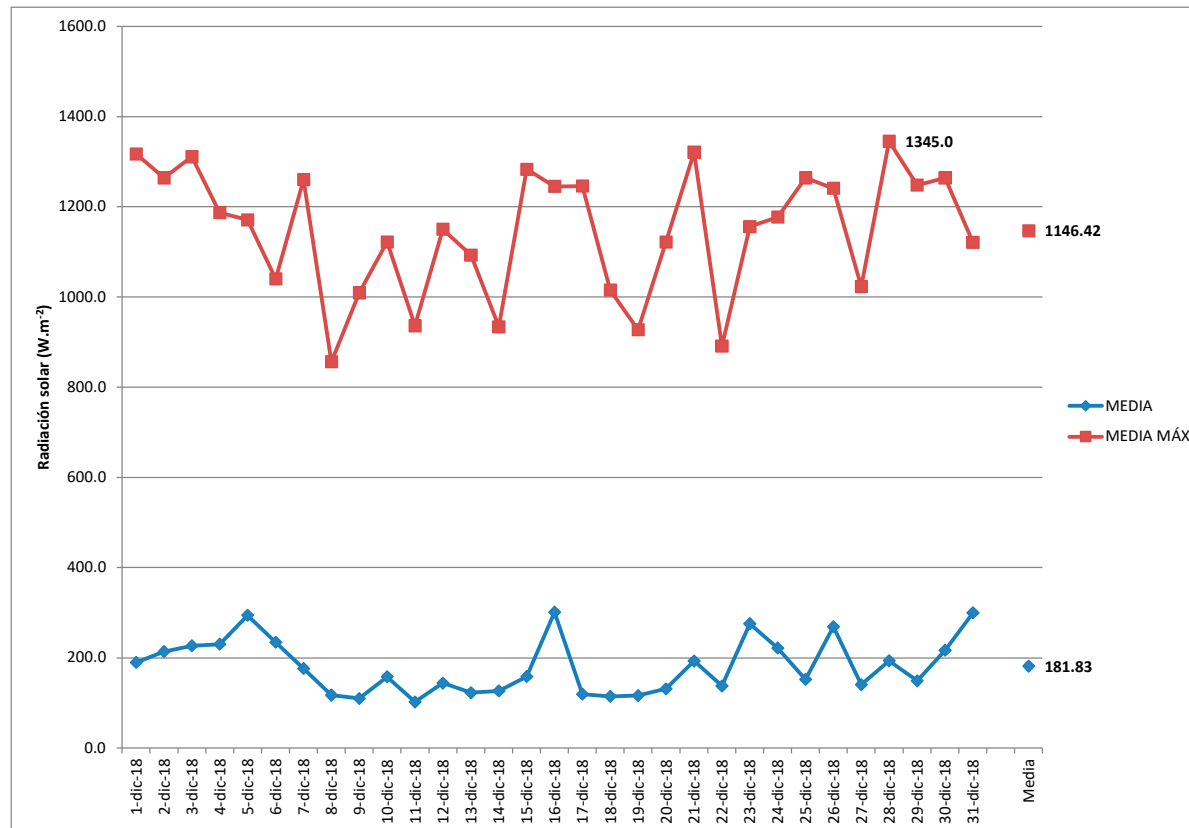
El 30 de noviembre del 2018 a las 11:40

RADIACIÓN SOLAR

RADIACIÓN SOLAR

Ubicación	IBARRA	Estación:	Ibarra	Unidad:	W.m ²	ELEVACIÓN	2221 msnm
Año	2018	Marca:	DAVIS			LATITUD	0° 21' 01" N
Mes	DICIEMBRE	Modelo:	VANTAGE PRO 2			LONGITUD	78° 06' 24" W

FECHA	MEDIA	MEDIA MÁX.
1-dic-18	189.9	1317.0
2-dic-18	214.0	1264.0
3-dic-18	226.7	1311.0
4-dic-18	230.3	1187.0
5-dic-18	294.6	1171.0
6-dic-18	234.2	1040.0
7-dic-18	176.1	1260.0
8-dic-18	117.3	856.0
9-dic-18	109.8	1009.0
10-dic-18	158.2	1122.0
11-dic-18	102.1	936.0
12-dic-18	143.8	1150.0
13-dic-18	122.9	1093.0
14-dic-18	126.7	934.0
15-dic-18	158.5	1283.0
16-dic-18	301.0	1245.0
17-dic-18	119.7	1246.0
18-dic-18	114.6	1015.0
19-dic-18	116.4	927.0
20-dic-18	131.4	1122.0
21-dic-18	193.0	1321.0
22-dic-18	137.7	891.0
23-dic-18	275.6	1156.0
24-dic-18	221.9	1177.0
25-dic-18	152.0	1264.0
26-dic-18	269.1	1241.0
27-dic-18	140.4	1023.0
28-dic-18	193.5	1345.0
29-dic-18	149.0	1248.0
30-dic-18	216.7	1264.0
31-dic-18	299.8	1121.0



Media	181.8
Media máx.	1146.4
Máxima	1345.0

El 28 de diciembre del 2018 a las 12:10

ANUARIO

2018

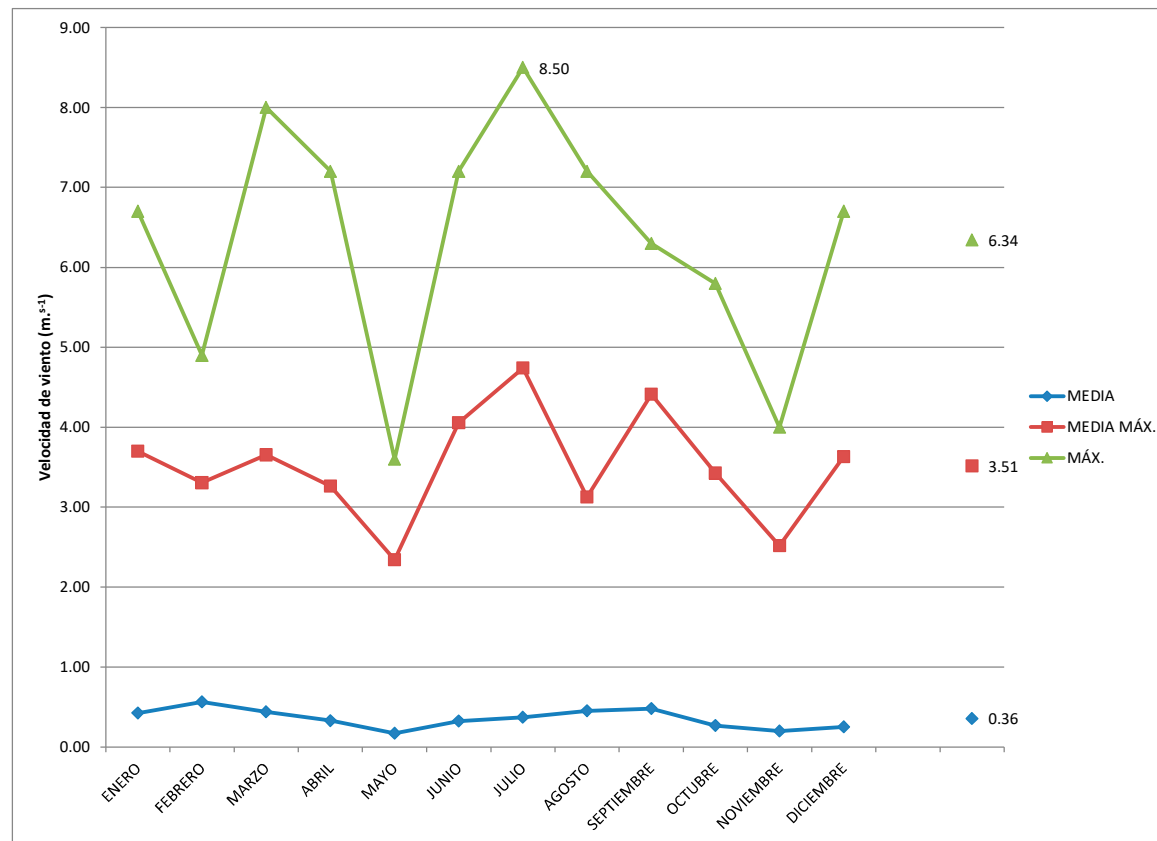
**VELOCIDAD
DEL VIENTO**

VELOCIDAD DEL VIENTO

VIENTO

Ubicación	IBARRA	Estación:	Ibarra	Unidad:	m.s ⁻¹	ELEVACIÓN	2221 msnm
Año	2018	Marca:	DAVIS			LATITUD	0° 21' 01"N
		Modelo:	VANTAGE PRO 2			LONGITUD	78°06'24"W

MES	MEDIA	MEDIA MÁX.	MÁX.
ENERO	0.4	3.7	6.7
FEBRERO	0.6	3.3	4.9
MARZO	0.4	3.7	8.0
ABRIL	0.3	3.3	7.2
MAYO	0.2	2.3	3.6
JUNIO	0.3	4.1	7.2
JULIO	0.4	4.7	8.5
AGOSTO	0.5	3.1	7.2
SEPTIEMBRE	0.5	4.4	6.3
OCTUBRE	0.3	3.4	5.8
NOVIEMBRE	0.2	2.5	4.0
DICIEMBRE	0.3	3.6	6.7



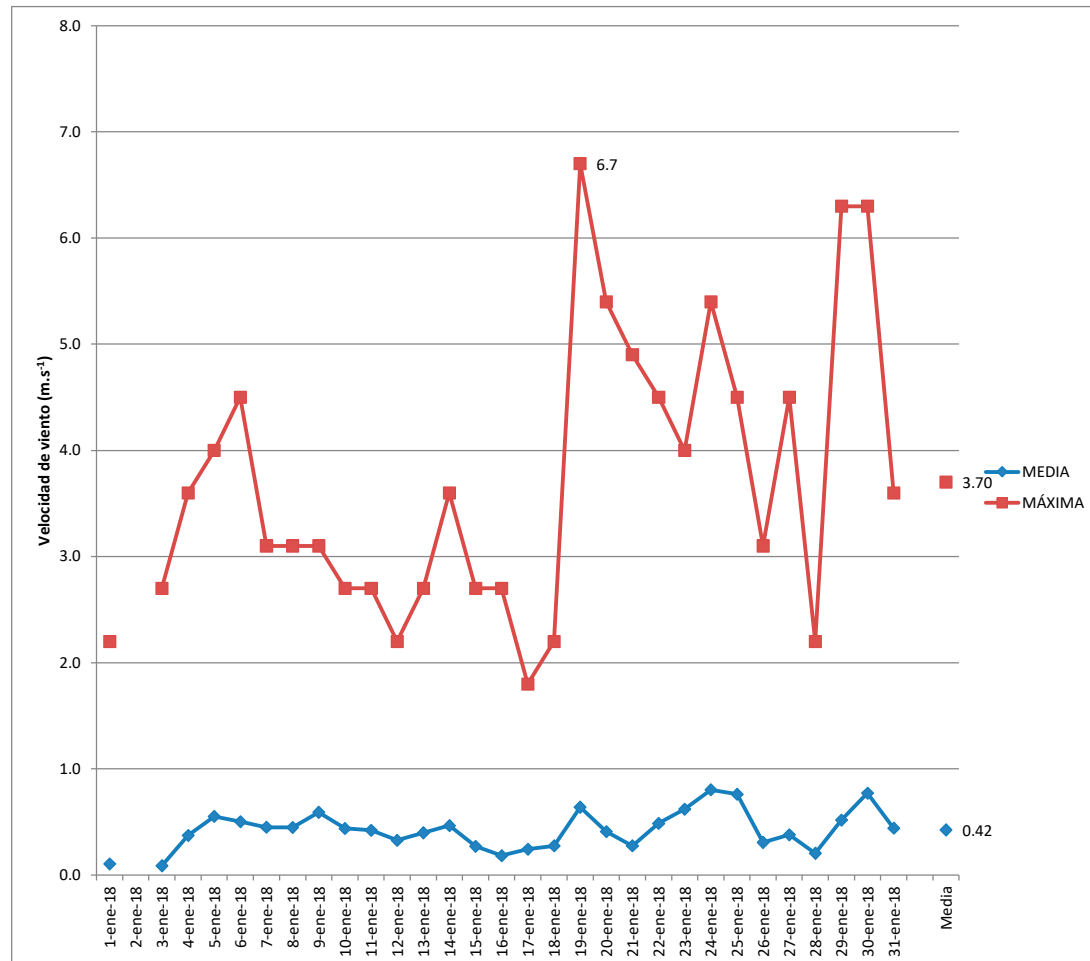
Media	0.4	
Media máx.		3.5
Máxima		8.5

VELOCIDAD DEL VIENTO

VIENTO

Ubicación	IBARRA	Estación:	Ibarra	Unidad:	m.s ⁻¹	ELEVACIÓN	2221 msnm
Año	2018	Marca:	DAVIS			LATITUD	0° 21' 01" N
Mes	ENERO	Modelo:	VANTAGE PRO 2			LONGITUD	78° 06' 24" W

FECHA	MEDIA	MÁXIMA
1-ene-18	0.1	2.2
2-ene-18		
3-ene-18	0.1	2.7
4-ene-18	0.4	3.6
5-ene-18	0.6	4.0
6-ene-18	0.5	4.5
7-ene-18	0.5	3.1
8-ene-18	0.4	3.1
9-ene-18	0.6	3.1
10-ene-18	0.4	2.7
11-ene-18	0.4	2.7
12-ene-18	0.3	2.2
13-ene-18	0.4	2.7
14-ene-18	0.5	3.6
15-ene-18	0.3	2.7
16-ene-18	0.2	2.7
17-ene-18	0.2	1.8
18-ene-18	0.3	2.2
19-ene-18	0.6	6.7
20-ene-18	0.4	5.4
21-ene-18	0.3	4.9
22-ene-18	0.5	4.5
23-ene-18	0.6	4.0
24-ene-18	0.8	5.4
25-ene-18	0.8	4.5
26-ene-18	0.3	3.1
27-ene-18	0.4	4.5
28-ene-18	0.2	2.2
29-ene-18	0.5	6.3
30-ene-18	0.8	6.3
31-ene-18	0.4	3.6



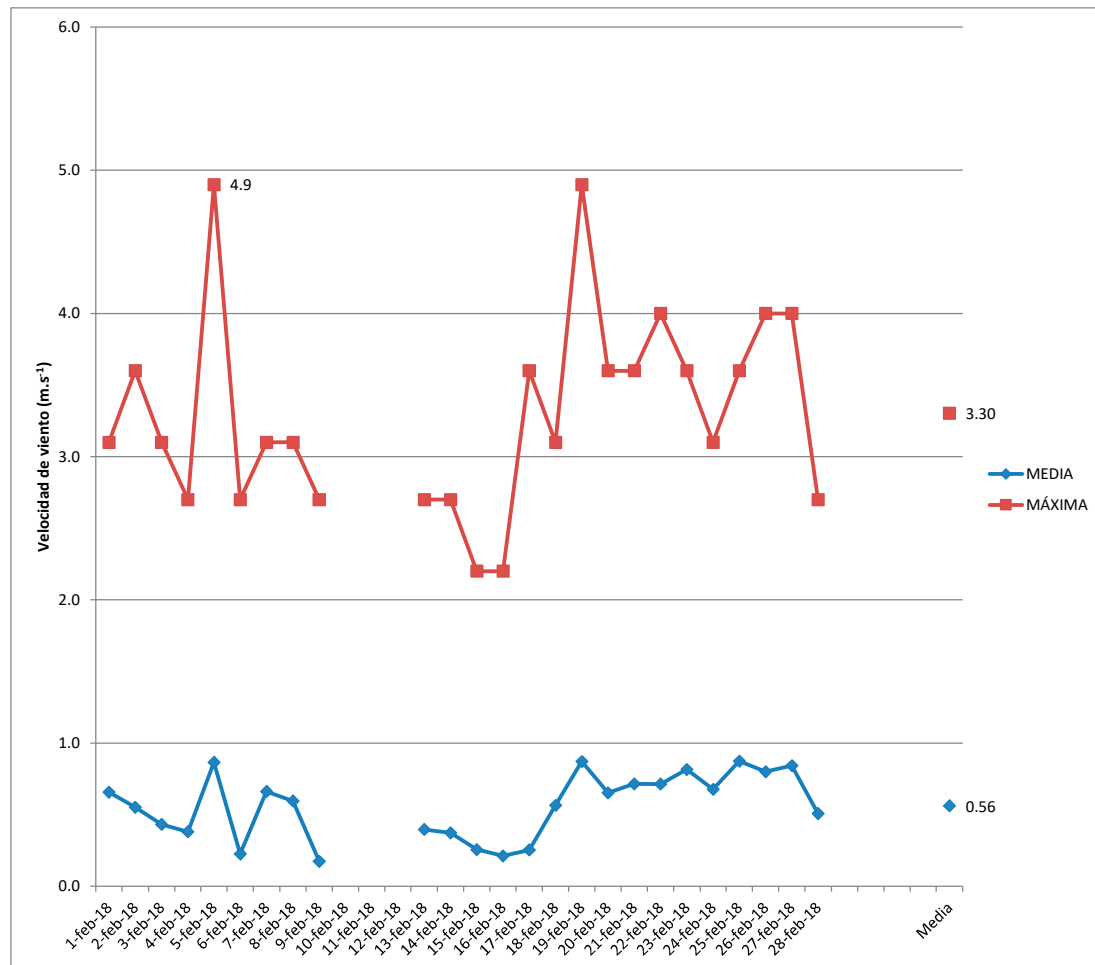
Media	0.42
Media máx.	3.70
Máxima	6.70

VELOCIDAD DEL VIENTO

VIENTO

Ubicación	IBARRA	Estación:	Ibarra	Unidad:	m.s ⁻¹	ELEVACIÓN	2221 msnm
Año	2018	Marca:	DAVIS			LATITUD	0° 21'01"N
Mes	FEBRERO	Modelo:	VANTAGE PRO 2			LONGITUD	78°06'24"W

FECHA	MEDIA	MÁXIMA
1-feb-18	0.7	3.1
2-feb-18	0.6	3.6
3-feb-18	0.4	3.1
4-feb-18	0.4	2.7
5-feb-18	0.9	4.9
6-feb-18	0.2	2.7
7-feb-18	0.7	3.1
8-feb-18	0.6	3.1
9-feb-18	0.2	2.7
10-feb-18		
11-feb-18		
12-feb-18		
13-feb-18	0.4	2.7
14-feb-18	0.4	2.7
15-feb-18	0.3	2.2
16-feb-18	0.2	2.2
17-feb-18	0.3	3.6
18-feb-18	0.6	3.1
19-feb-18	0.9	4.9
20-feb-18	0.7	3.6
21-feb-18	0.7	3.6
22-feb-18	0.7	4.0
23-feb-18	0.8	3.6
24-feb-18	0.7	3.1
25-feb-18	0.9	3.6
26-feb-18	0.8	4.0
27-feb-18	0.8	4.0
28-feb-18	0.5	2.7



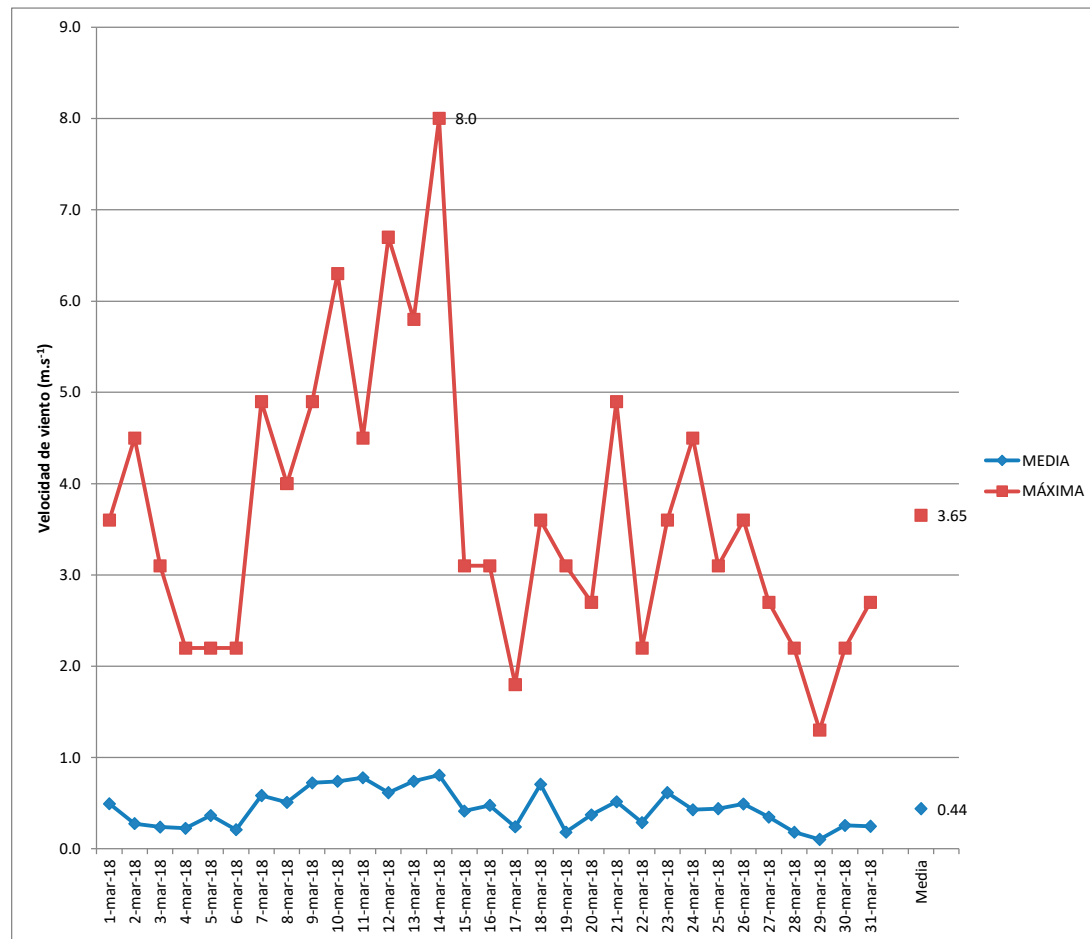
Media	0.56
Media máx.	3.30
Máxima	4.90

VELOCIDAD DEL VIENTO

VIENTO

Ubicación	IBARRA	Estación:	Ibarra	Unidad:	m.s ⁻¹	ELEVACIÓN	2221 msnm
Año	2018	Marca:	DAVIS			LATITUD	0° 21' 01" N
Mes	MARZO	Modelo:	VANTAGE PRO 2			LONGITUD	78° 06' 24" W

FECHA	MEDIA	MÁXIMA
1-mar-18	0.5	3.6
2-mar-18	0.3	4.5
3-mar-18	0.2	3.1
4-mar-18	0.2	2.2
5-mar-18	0.4	2.2
6-mar-18	0.2	2.2
7-mar-18	0.6	4.9
8-mar-18	0.5	4.0
9-mar-18	0.7	4.9
10-mar-18	0.7	6.3
11-mar-18	0.8	4.5
12-mar-18	0.6	6.7
13-mar-18	0.7	5.8
14-mar-18	0.8	8.0
15-mar-18	0.4	3.1
16-mar-18	0.5	3.1
17-mar-18	0.2	1.8
18-mar-18	0.7	3.6
19-mar-18	0.2	3.1
20-mar-18	0.4	2.7
21-mar-18	0.5	4.9
22-mar-18	0.3	2.2
23-mar-18	0.6	3.6
24-mar-18	0.4	4.5
25-mar-18	0.4	3.1
26-mar-18	0.5	3.6
27-mar-18	0.3	2.7
28-mar-18	0.2	2.2
29-mar-18	0.1	1.3
30-mar-18	0.3	2.2
31-mar-18	0.2	2.7



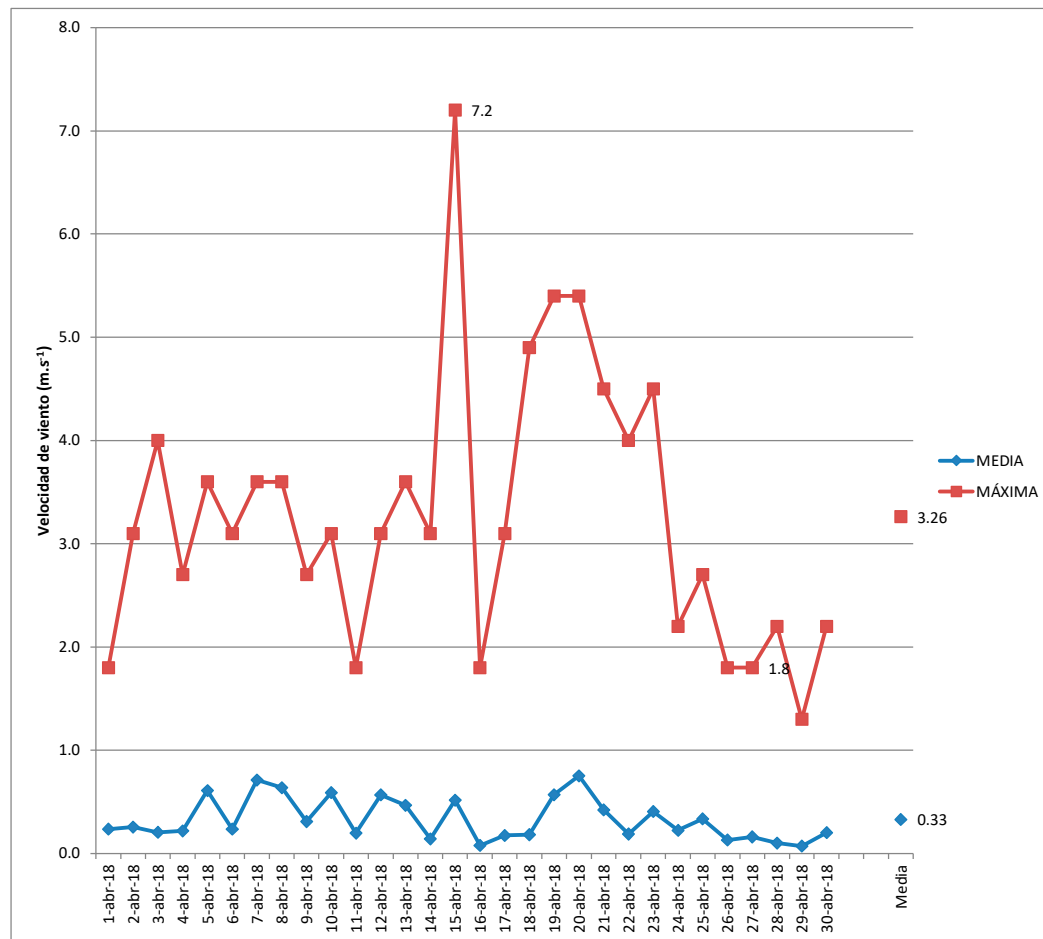
Media	0.44
Media máx.	3.65
Máxima	8.00

VELOCIDAD DEL VIENTO

VIENTO

Ubicación	IBARRA	Estación:	Ibarra	Unidad:	m.s ⁻¹	ELEVACIÓN	2221 msnm
Año	2018	Marca:	DAVIS			LATITUD	0° 21' 01" N
Mes	ABRIL	Modelo:	VANTAGE PRO 2			LONGITUD	78° 06' 24" W

FECHA	MEDIA	MÁXIMA
1-abr-18	0.2	1.8
2-abr-18	0.3	3.1
3-abr-18	0.2	4.0
4-abr-18	0.2	2.7
5-abr-18	0.6	3.6
6-abr-18	0.2	3.1
7-abr-18	0.7	3.6
8-abr-18	0.6	3.6
9-abr-18	0.3	2.7
10-abr-18	0.6	3.1
11-abr-18	0.2	1.8
12-abr-18	0.6	3.1
13-abr-18	0.5	3.6
14-abr-18	0.1	3.1
15-abr-18	0.5	7.2
16-abr-18	0.1	1.8
17-abr-18	0.2	3.1
18-abr-18	0.2	4.9
19-abr-18	0.6	5.4
20-abr-18	0.8	5.4
21-abr-18	0.4	4.5
22-abr-18	0.2	4.0
23-abr-18	0.4	4.5
24-abr-18	0.2	2.2
25-abr-18	0.3	2.7
26-abr-18	0.1	1.8
27-abr-18	0.2	1.8
28-abr-18	0.1	2.2
29-abr-18	0.1	1.3
30-abr-18	0.2	2.2



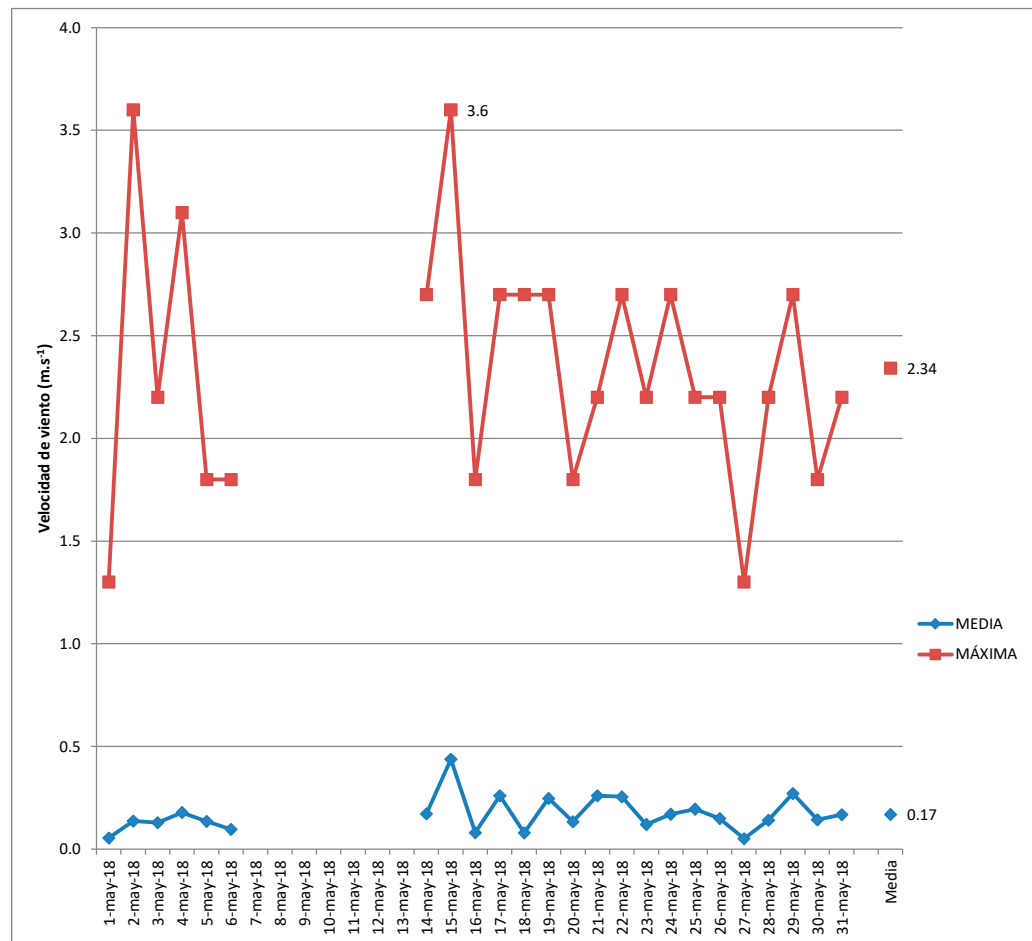
Media	0.33
Media máx.	3.26
Máxima	7.20

VELOCIDAD DEL VIENTO

VARIABLE: VIENTO

Ubicación	IBARRA	Estación:	Ibarra	Unidad:	m.s ⁻¹	ELEVACIÓN	2221 msnm
Año	2018	Marca:	DAVIS			LATITUD	0° 21' 01" N
Mes	MAYO	Modelo:	VANTAGE PRO 2			LONGITUD	78° 06' 24" W

FECHA	MEDIA	MÁXIMA
1-may-18	0.1	1.3
2-may-18	0.1	3.6
3-may-18	0.1	2.2
4-may-18	0.2	3.1
5-may-18	0.1	1.8
6-may-18	0.1	1.8
7-may-18		
8-may-18		
9-may-18		
10-may-18		
11-may-18		
12-may-18		
13-may-18		
14-may-18	0.2	2.7
15-may-18	0.4	3.6
16-may-18	0.1	1.8
17-may-18	0.3	2.7
18-may-18	0.1	2.7
19-may-18	0.2	2.7
20-may-18	0.1	1.8
21-may-18	0.3	2.2
22-may-18	0.3	2.7
23-may-18	0.1	2.2
24-may-18	0.2	2.7
25-may-18	0.2	2.2
26-may-18	0.1	2.2
27-may-18	0.1	1.3
28-may-18	0.1	2.2
29-may-18	0.3	2.7
30-may-18	0.1	1.8
31-may-18	0.2	2.2



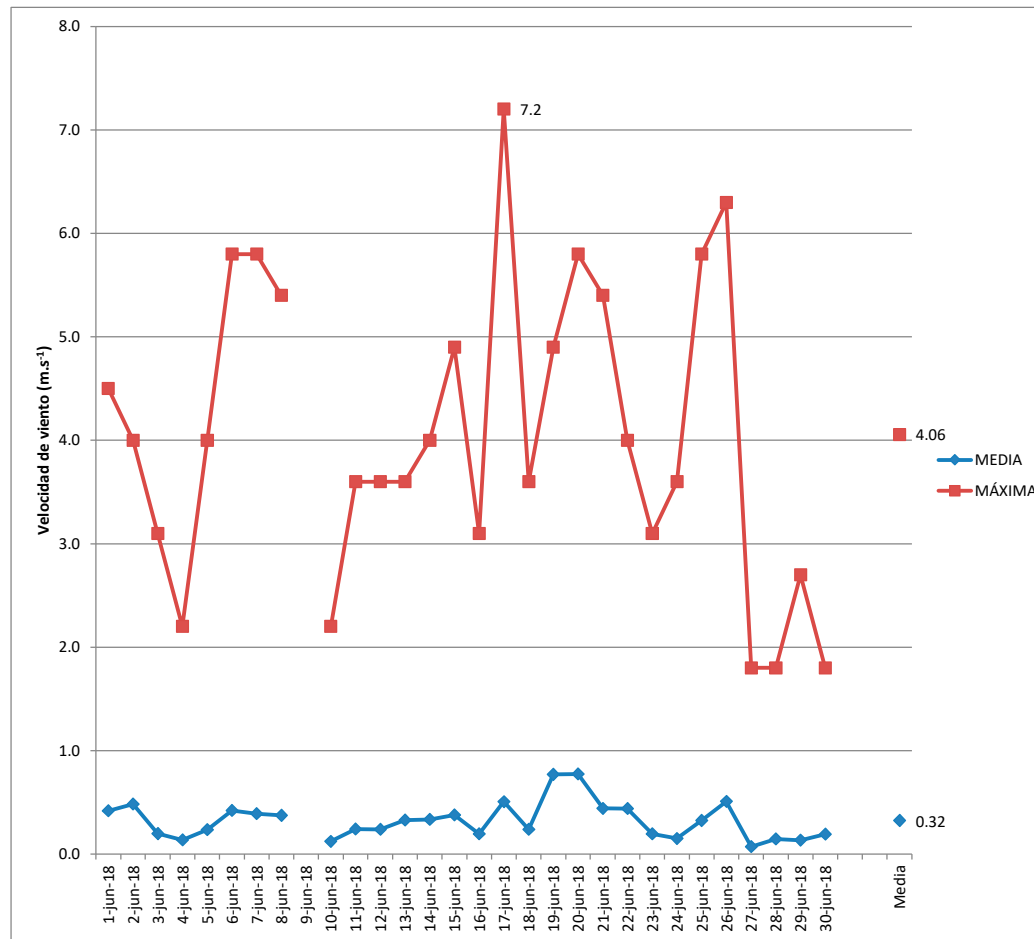
Media	0.17
Media máx.	2.34
Máxima	3.60

VELOCIDAD DEL VIENTO

VIENTO

Ubicación	IBARRA	Estación:	Ibarra	Unidad:	m.s ⁻¹	ELEVACIÓN	2221 msnm
Año	2018	Marca:	DAVIS			LATITUD	0° 21' 01"N
Mes	JUNIO	Modelo:	VANTAGE PRO 2			LONGITUD	78°06'24"W

FECHA	MEDIA	MÁXIMA
1-jun-18	0.4	4.5
2-jun-18	0.5	4.0
3-jun-18	0.2	3.1
4-jun-18	0.1	2.2
5-jun-18	0.2	4.0
6-jun-18	0.4	5.8
7-jun-18	0.4	5.8
8-jun-18	0.4	5.4
9-jun-18		
10-jun-18	0.1	2.2
11-jun-18	0.2	3.6
12-jun-18	0.2	3.6
13-jun-18	0.3	3.6
14-jun-18	0.3	4.0
15-jun-18	0.4	4.9
16-jun-18	0.2	3.1
17-jun-18	0.5	7.2
18-jun-18	0.2	3.6
19-jun-18	0.8	4.9
20-jun-18	0.8	5.8
21-jun-18	0.4	5.4
22-jun-18	0.4	4.0
23-jun-18	0.2	3.1
24-jun-18	0.2	3.6
25-jun-18	0.3	5.8
26-jun-18	0.5	6.3
27-jun-18	0.1	1.8
28-jun-18	0.1	1.8
29-jun-18	0.1	2.7
30-jun-18	0.2	1.8



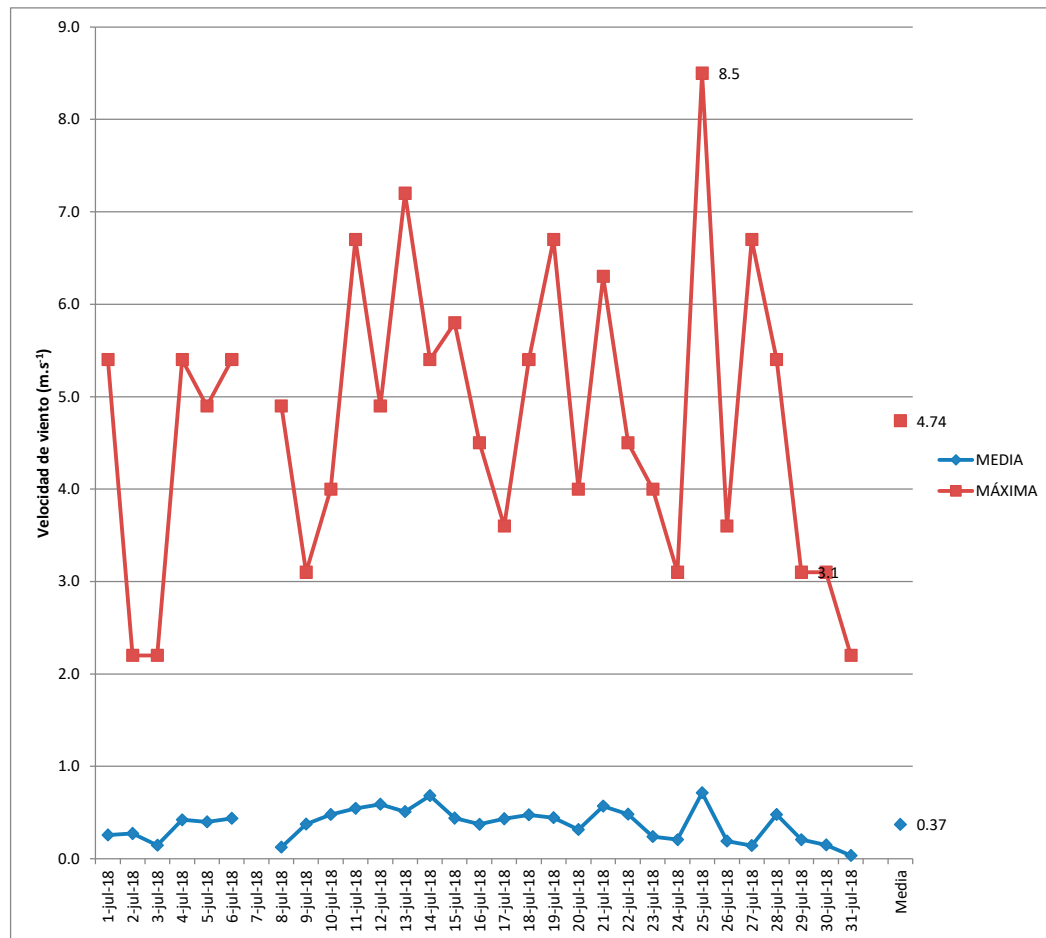
Media	0.32
Media máx.	4.06
Máxima	7.20

VELOCIDAD DEL VIENTO

VIENTO

Ubicación	IBARRA	Estación:	Ibarra	Unidad:	m.s ⁻¹	ELEVACIÓN	2221 msnm
Año	2018	Marca:	DAVIS			LATITUD	0° 21' 01" N
Mes	JULIO	Modelo:	VANTAGE PRO 2			LONGITUD	78° 06' 24" W

FECHA	MEDIA	MÁXIMA
1-jul-18	0.3	5.4
2-jul-18	0.3	2.2
3-jul-18	0.1	2.2
4-jul-18	0.4	5.4
5-jul-18	0.4	4.9
6-jul-18	0.4	5.4
7-jul-18		
8-jul-18	0.1	4.9
9-jul-18	0.4	3.1
10-jul-18	0.5	4.0
11-jul-18	0.5	6.7
12-jul-18	0.6	4.9
13-jul-18	0.5	7.2
14-jul-18	0.7	5.4
15-jul-18	0.4	5.8
16-jul-18	0.4	4.5
17-jul-18	0.4	3.6
18-jul-18	0.5	5.4
19-jul-18	0.4	6.7
20-jul-18	0.3	4.0
21-jul-18	0.6	6.3
22-jul-18	0.5	4.5
23-jul-18	0.2	4.0
24-jul-18	0.2	3.1
25-jul-18	0.7	8.5
26-jul-18	0.2	3.6
27-jul-18	0.1	6.7
28-jul-18	0.5	5.4
29-jul-18	0.2	3.1
30-jul-18	0.1	3.1
31-jul-18	0.0	2.2



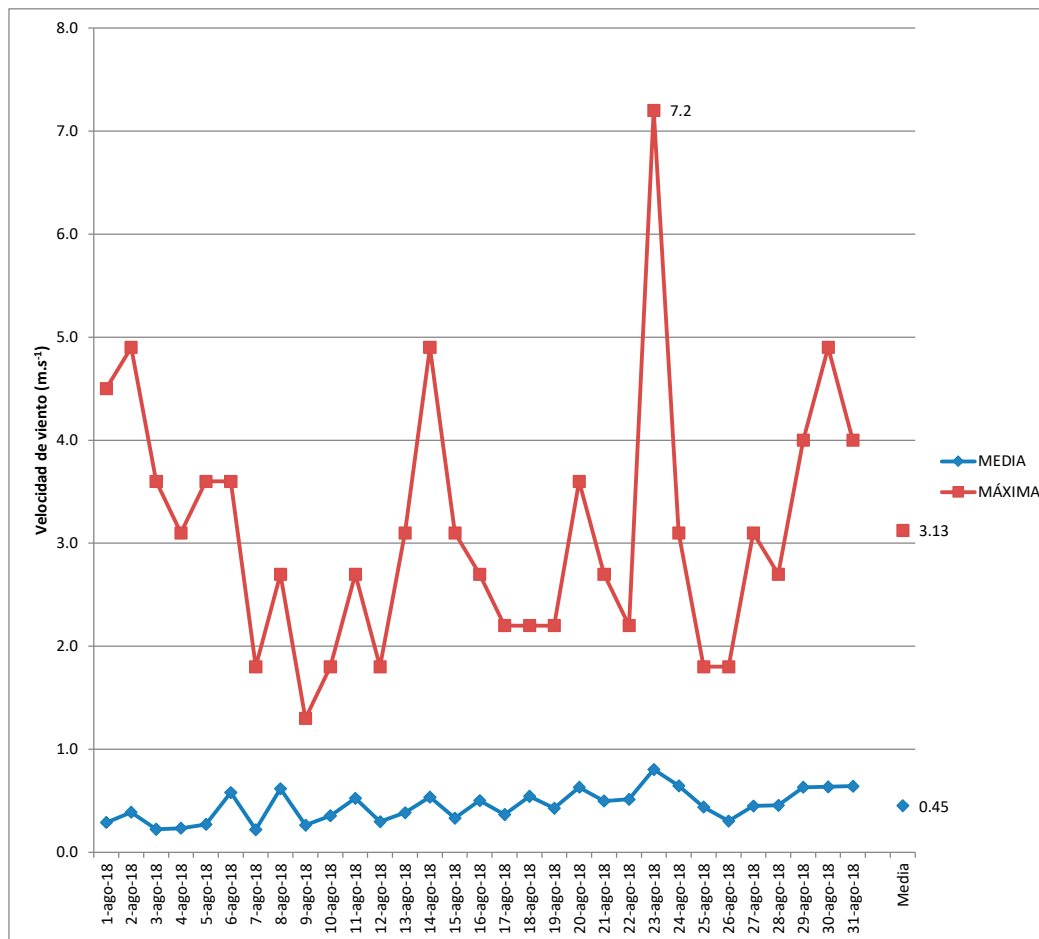
Media	0.37
Media máx.	4.74
Máxima	8.50

VELOCIDAD DEL VIENTO

VIENTO

Ubicación	IBARRA	Estación:	Ibarra	Unidad:	m.s ⁻¹	ELEVACIÓN	2221 msnm
Año	2018	Marca:	DAVIS			LATITUD	0° 21' 01" N
Mes	AGOSTO	Modelo:	VANTAGE PRO 2			LONGITUD	78° 06' 24" W

FECHA	MEDIA	MÁXIMA
1-ago-18	0.3	4.5
2-ago-18	0.4	4.9
3-ago-18	0.2	3.6
4-ago-18	0.2	3.1
5-ago-18	0.3	3.6
6-ago-18	0.6	3.6
7-ago-18	0.2	1.8
8-ago-18	0.6	2.7
9-ago-18	0.3	1.3
10-ago-18	0.4	1.8
11-ago-18	0.5	2.7
12-ago-18	0.3	1.8
13-ago-18	0.4	3.1
14-ago-18	0.5	4.9
15-ago-18	0.3	3.1
16-ago-18	0.5	2.7
17-ago-18	0.4	2.2
18-ago-18	0.5	2.2
19-ago-18	0.4	2.2
20-ago-18	0.6	3.6
21-ago-18	0.5	2.7
22-ago-18	0.5	2.2
23-ago-18	0.8	7.2
24-ago-18	0.6	3.1
25-ago-18	0.4	1.8
26-ago-18	0.3	1.8
27-ago-18	0.5	3.1
28-ago-18	0.5	2.7
29-ago-18	0.6	4.0
30-ago-18	0.6	4.9
31-ago-18	0.6	4.0



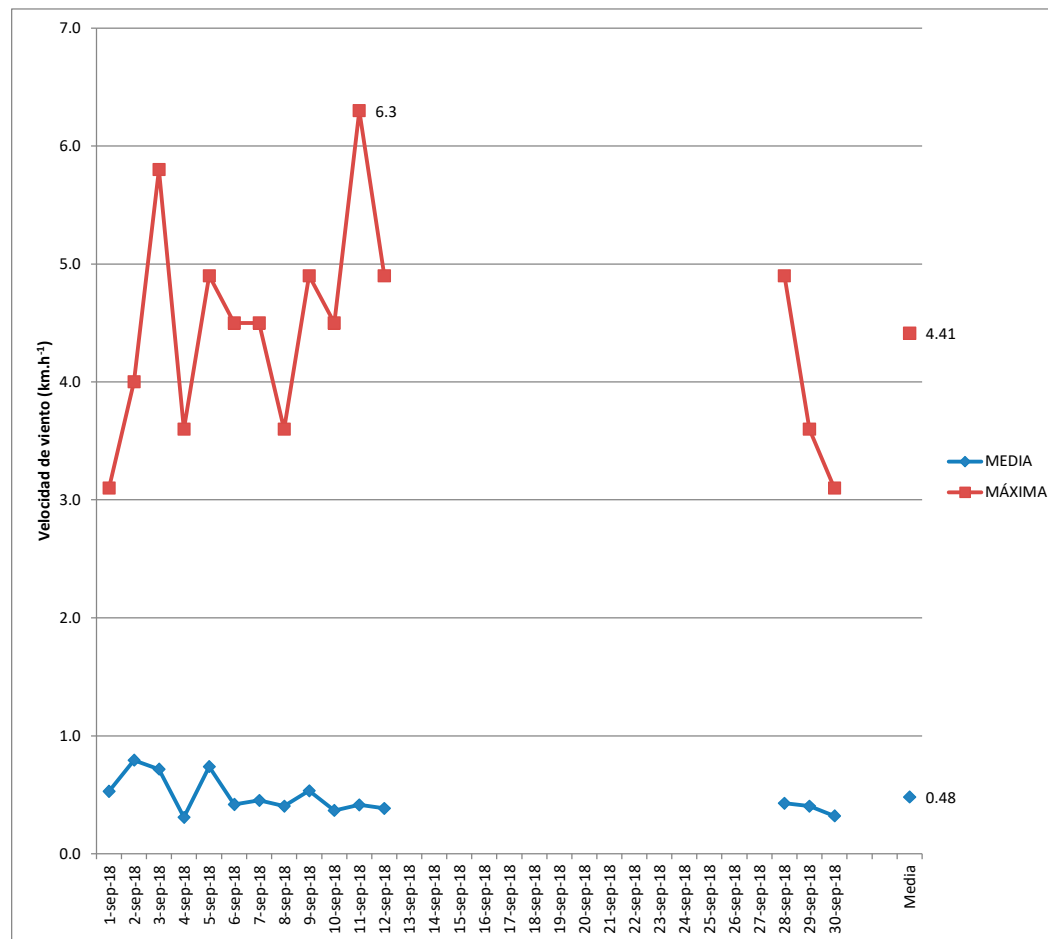
Media	0.45
Media máx.	3.13
Máxima	7.20

VELOCIDAD DEL VIENTO

VIENTO

Ubicación	IBARRA	Estación:	Ibarra	Unidad:	m.s ⁻¹	ELEVACIÓN	2221 msnm
Año	2018	Marca:	DAVIS			LATITUD	0° 21' 01" N
Mes	SEPTIEMBRE	Modelo:	VANTAGE PRO 2			LONGITUD	78° 06' 24" W

FECHA	MEDIA	MÁXIMA
1-sep-18	0.5	3.1
2-sep-18	0.8	4.0
3-sep-18	0.7	5.8
4-sep-18	0.3	3.6
5-sep-18	0.7	4.9
6-sep-18	0.4	4.5
7-sep-18	0.5	4.5
8-sep-18	0.4	3.6
9-sep-18	0.5	4.9
10-sep-18	0.4	4.5
11-sep-18	0.4	6.3
12-sep-18	0.4	4.9
13-sep-18		
14-sep-18		
15-sep-18		
16-sep-18		
17-sep-18		
18-sep-18		
19-sep-18		
20-sep-18		
21-sep-18		
22-sep-18		
23-sep-18		
24-sep-18		
25-sep-18		
26-sep-18		
27-sep-18		
28-sep-18	0.4	4.9
29-sep-18	0.4	3.6
30-sep-18	0.3	3.1



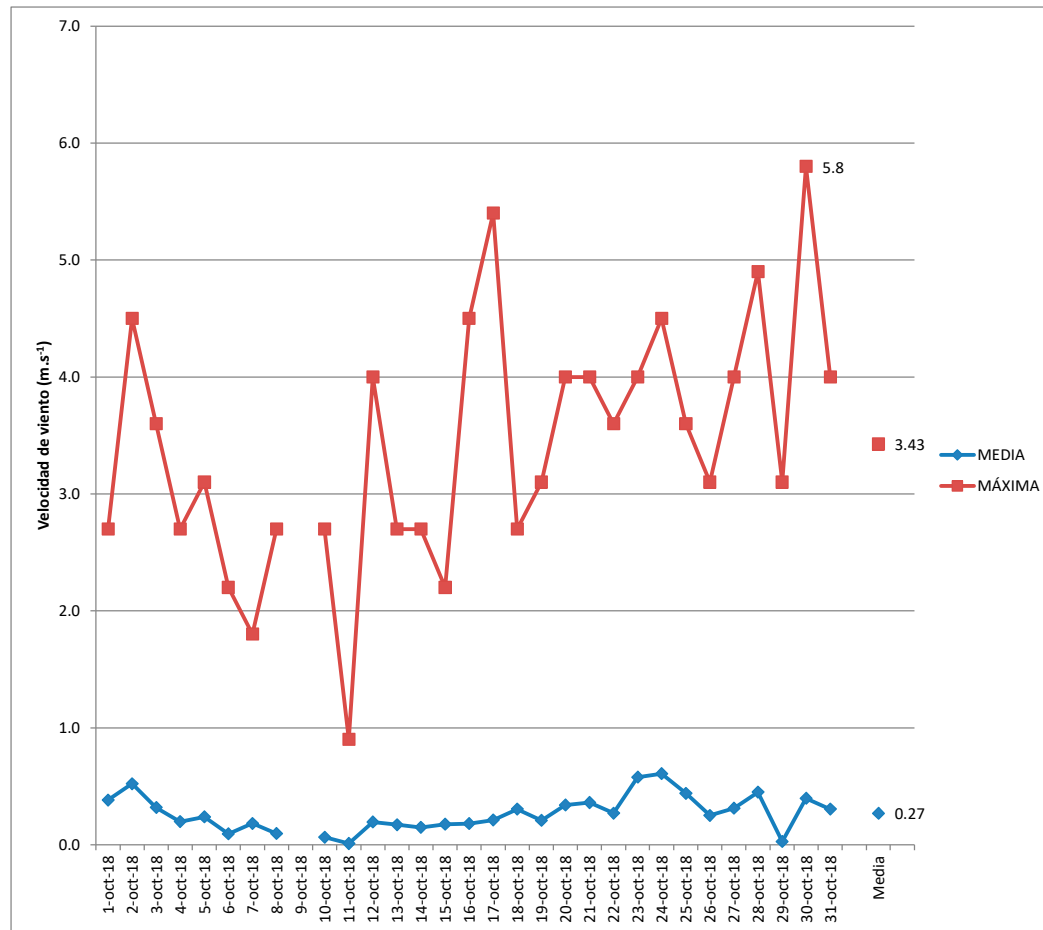
Media	0.48
Media máx.	4.41
Máxima	6.30

VELOCIDAD DEL VIENTO

VIENTO

Ubicación	IBARRA	Estación:	Ibarra	Unidad:	m.s ⁻¹	ELEVACIÓN	2221 msnm
Año	2018	Marca:	DAVIS			LATITUD	0° 21' 01"N
Mes	OCTUBRE	Modelo:	VANTAGE PRO 2			LONGITUD	78°06'24"W

FECHA	MEDIA	MÁXIMA
1-oct-18	0.4	2.7
2-oct-18	0.5	4.5
3-oct-18	0.3	3.6
4-oct-18	0.2	2.7
5-oct-18	0.2	3.1
6-oct-18	0.1	2.2
7-oct-18	0.2	1.8
8-oct-18	0.1	2.7
9-oct-18		
10-oct-18	0.1	2.7
11-oct-18	0.0	0.9
12-oct-18	0.2	4.0
13-oct-18	0.2	2.7
14-oct-18	0.1	2.7
15-oct-18	0.2	2.2
16-oct-18	0.2	4.5
17-oct-18	0.2	5.4
18-oct-18	0.3	2.7
19-oct-18	0.2	3.1
20-oct-18	0.3	4.0
21-oct-18	0.4	4.0
22-oct-18	0.3	3.6
23-oct-18	0.6	4.0
24-oct-18	0.6	4.5
25-oct-18	0.4	3.6
26-oct-18	0.3	3.1
27-oct-18	0.3	4.0
28-oct-18	0.4	4.9
29-oct-18	0.0	3.1
30-oct-18	0.4	5.8
31-oct-18	0.3	4.0



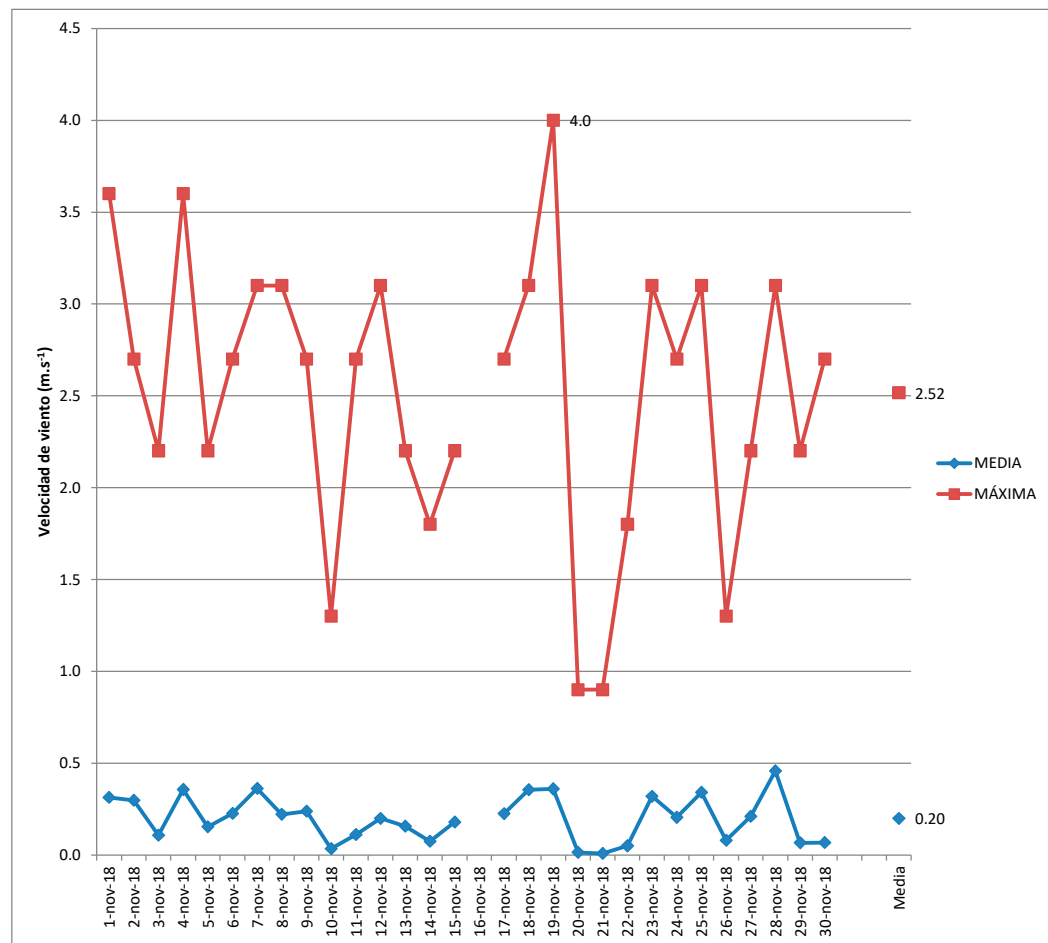
Media	0.27
Media máx.	3.43
Máxima	5.80

VELOCIDAD DEL VIENTO

VIENTO

Ubicación	IBARRA	Estación:	Ibarra	Unidad:	m.s ⁻¹	ELEVACIÓN	2221 msnm
Año	2018	Marca:	DAVIS			LATITUD	0° 21' 01"N
Mes	NOVIEMBRE	Modelo:	VANTAGE PRO 2			LONGITUD	78°06'24"W

FECHA	MEDIA	MÁXIMA
1-nov-18	0.3	3.6
2-nov-18	0.3	2.7
3-nov-18	0.1	2.2
4-nov-18	0.4	3.6
5-nov-18	0.2	2.2
6-nov-18	0.2	2.7
7-nov-18	0.4	3.1
8-nov-18	0.2	3.1
9-nov-18	0.2	2.7
10-nov-18	0.0	1.3
11-nov-18	0.1	2.7
12-nov-18	0.2	3.1
13-nov-18	0.2	2.2
14-nov-18	0.1	1.8
15-nov-18	0.2	2.2
16-nov-18		
17-nov-18	0.2	2.7
18-nov-18	0.4	3.1
19-nov-18	0.4	4.0
20-nov-18	0.0	0.9
21-nov-18	0.0	0.9
22-nov-18	0.0	1.8
23-nov-18	0.3	3.1
24-nov-18	0.2	2.7
25-nov-18	0.3	3.1
26-nov-18	0.1	1.3
27-nov-18	0.2	2.2
28-nov-18	0.5	3.1
29-nov-18	0.1	2.2
30-nov-18	0.1	2.7



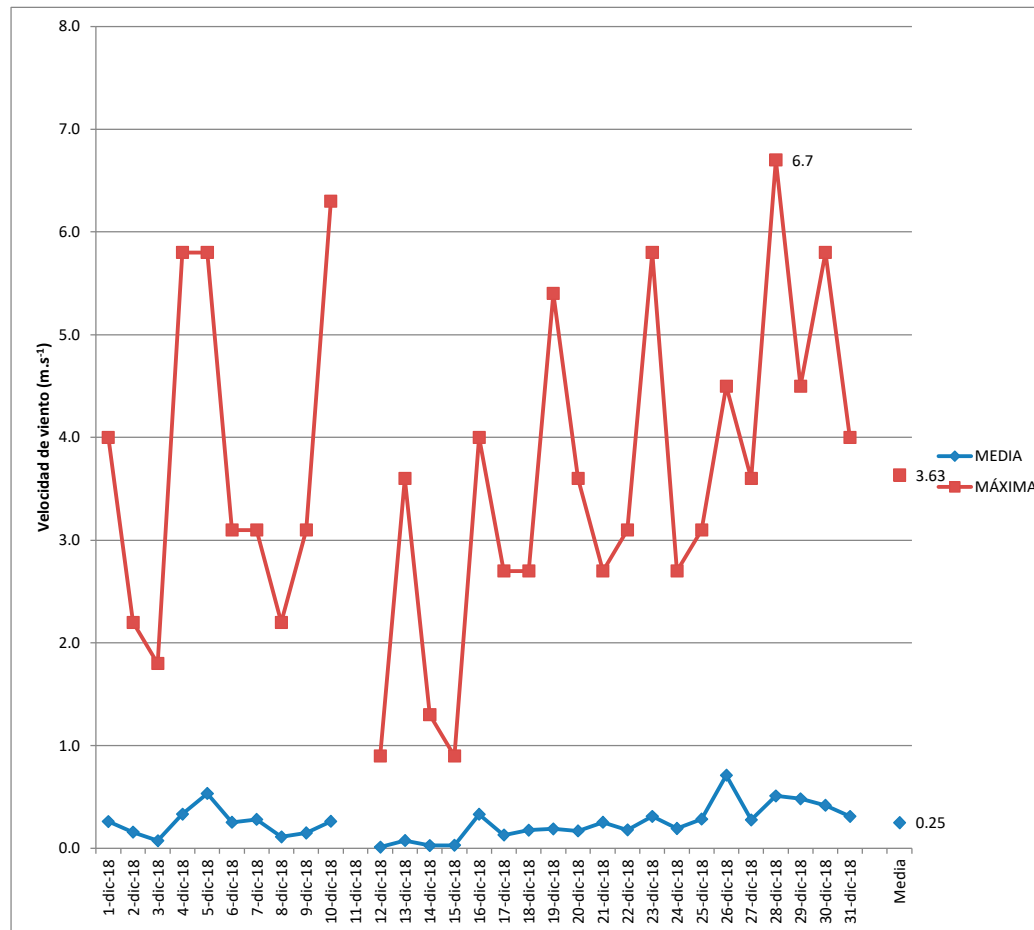
Media	0.20
Media máx.	2.52
Máxima	4.00

VELOCIDAD DEL VIENTO

VIENTO

Ubicación	IBARRA	Estación:	Ibarra	Unidad:	m.s ⁻¹	ELEVACIÓN	2221 msnm
Año	2018	Marca:	DAVIS			LATITUD	0° 21' 01"N
Mes	DICIEMBRE	Modelo:	VANTAGE PRO 2			LONGITUD	78°06'24"W

FECHA	MEDIA	MÁXIMA
1-dic-18	0.3	4.0
2-dic-18	0.2	2.2
3-dic-18	0.1	1.8
4-dic-18	0.3	5.8
5-dic-18	0.5	5.8
6-dic-18	0.3	3.1
7-dic-18	0.3	3.1
8-dic-18	0.1	2.2
9-dic-18	0.2	3.1
10-dic-18	0.3	6.3
11-dic-18		
12-dic-18	0.0	0.9
13-dic-18	0.1	3.6
14-dic-18	0.0	1.3
15-dic-18	0.0	0.9
16-dic-18	0.3	4.0
17-dic-18	0.1	2.7
18-dic-18	0.2	2.7
19-dic-18	0.2	5.4
20-dic-18	0.2	3.6
21-dic-18	0.3	2.7
22-dic-18	0.2	3.1
23-dic-18	0.3	5.8
24-dic-18	0.2	2.7
25-dic-18	0.3	3.1
26-dic-18	0.7	4.5
27-dic-18	0.3	3.6
28-dic-18	0.5	6.7
29-dic-18	0.5	4.5
30-dic-18	0.4	5.8
31-dic-18	0.3	4.0



Media	0.25
Media máx.	3.63
Máxima	6.70

ANUARIO

2018

VARIABLE: RADIACIÓN UV

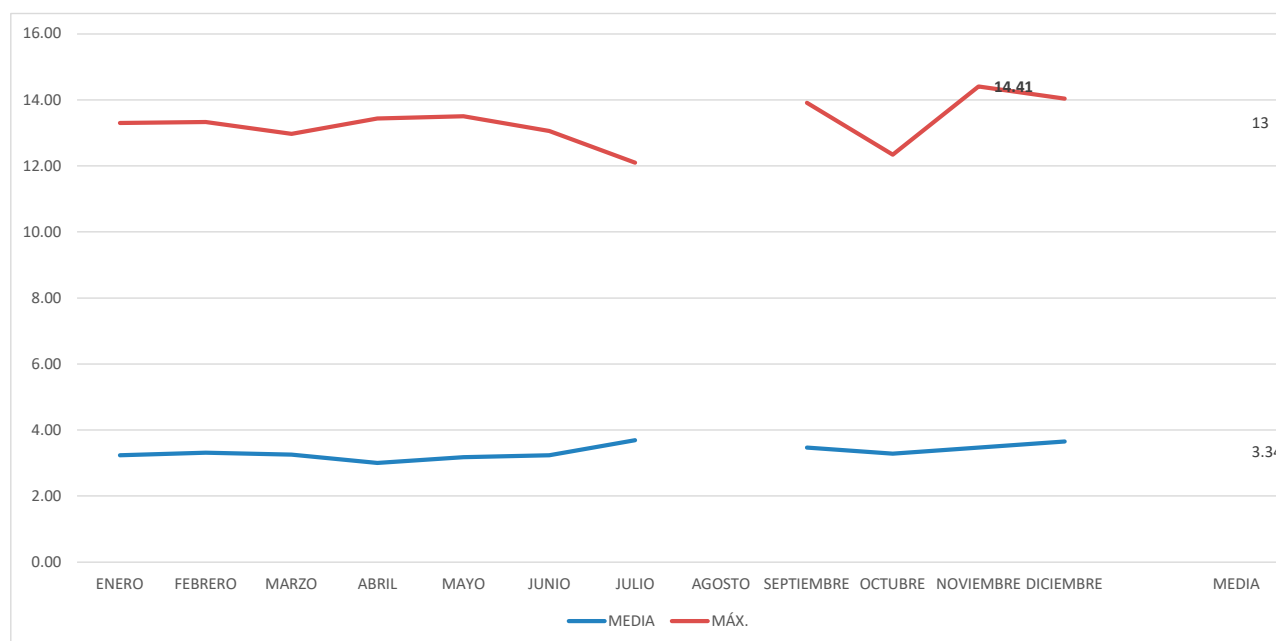
<i>Categoría de exposición</i>	<i>Intervalo de colores de UV</i>
Baja	< 2
Moderada	3 a 5
Alta	6 a 7
Muy alta	8 a 10
Extremadamente alta	11 +

VARIABLE: RADIACIÓN UV

RADIACIÓN UV

Ubicación	IBARRA	Estación:	Ibarra	Unidad:	UV	ELEVACIÓN	2221 msnm
Año	2019	Marca:	DAVIS			LATITUD	0° 21'01"N
		Modelo:	VANTAGE PRO2			LONGITUD	78°06'24"W

	MEDIA	MÁX.
ENERO	3.23	13.30
FEBRERO	3.31	13.33
MARZO	3.25	12.98
ABRIL	3.00	13.43
MAYO	3.18	13.50
JUNIO	3.23	13.06
JULIO	3.69	12.10
AGOSTO		
SEPTIEMBRE	3.47	13.92
OCTUBRE	3.29	12.34
NOVIEMBRE	3.47	14.41
DICIEMBRE	3.65	14.03



Media	3.34
Máxima	14.41

El 7 de noviembre del 2019 de 11H05 a 12H00

VARIABLE: RADIACIÓN UV

RADIACIÓN UV																	
Ubicación	IBARRA					Estación:	Ibarra					ELEVACIÓN	2221 msnm				
Año	2019					Marca:	DAVIS					LATITUD	0° 21' 01"N				
Mes	ENERO					Modelo:	VANTAGE PRO2					LONGITUD	78°06'24"W				
	6:05 -7:00	7:05 -8:00	8:05 -9:00	9:05 -10:00	10:05 -11:00	11:05-12:00	12:05-13:00	13:05-14:00	14:05-15:00	15:05-16:00	16:05-17:00	17:05-18:00	18:05-19:00	Media	Máxima		
1-ene-19	0.0	0.1	1.9	3.6	6.2	10.7	12.8	11.8	8.9	5.2	2.1	0.3	0.0				
2-ene-19	0.0	0.0	1.1	2.2	4.0	6.1	10.1	10.1	5.4	3.8	2.3	0.2	0.0				
3-ene-19	0.0	0.0	1.1	1.9	2.9	4.9	7.2	7.7	6.9	3.9	1.1	0.3	0.0				
4-ene-19	0.0	0.0	0.4	1.8	3.0	4.2	6.7	7.8	9.1	5.7	2.4	0.3	0.0	3.2	9.1		
5-ene-19	0.0	0.0	1.6	2.2	3.9	4.9	5.7	7.9	5.1	4.4	2.4	0.3	0.0	3.0	7.9		
6-ene-19	0.0	0.0	1.7	4.6	7.9	9.4	12.5	10.9	7.3	2.4	0.9	0.0	0.0	4.4	12.5		
7-ene-19	0.0	0.0	1.2	2.5	5.8	10.2	9.1	7.4	4.5	2.4	0.3	0.0	0.0	3.3	10.2		
8-ene-19	0.0	0.0	0.9	4.0	7.7	7.9	6.5	6.0	3.3	1.4	0.9	0.1	0.0	3.0	7.9		
9-ene-19	0.0	0.0	1.3	4.4	8.2	9.6	12.7	12.1	8.0	6.0	2.4	0.2	0.0	5.0	12.7		
10-ene-19	0.0	0.0	0.6	2.4	5.5	6.3	5.1	4.5	4.7	3.7	1.7	0.1	0.0	2.6	6.3		
11-ene-19	0.0	0.0	0.4	1.4	4.2	5.6	11.5	11.8	8.7	6.1	2.6	0.3	0.0	4.1	11.8		
12-ene-19	0.0	0.0	1.1	4.3	8.1	10.0	13.1	12.4	9.2	3.7	0.5	0.0	0.0	4.8	13.1		
13-ene-19	0.0	0.0	1.4	2.6	3.6	3.7	3.4	3.7	1.2	2.2	0.8	0.1	0.0	1.8	3.7		
14-ene-19	0.0	0.0	1.4	3.0	3.8	4.1	2.4	4.1	2.1	0.8	0.0	0.1	0.0	1.7	4.1		
15-ene-19	0.0	0.0	0.9	2.0	2.7	3.1	5.9	3.3	4.3	2.0	2.0	0.3	0.0	2.0	5.9		
16-ene-19	0.0	0.0	0.5	2.4	3.4	5.2	3.9	3.5	5.8	3.4	2.2	0.2	0.0	2.3	5.8		
17-ene-19	0.0	0.0	0.0	0.9	1.5	2.2	2.8	3.7	7.9	3.2	1.1	0.2	0.0	1.8	7.9		
18-ene-19	0.0	0.0	0.8	1.6	3.8	5.0	5.6	5.5	4.1	5.3	2.3	0.1	0.0	2.6	5.6		
19-ene-19	0.0	0.0	1.0	2.4	5.6	7.2	9.5	6.9	7.6	3.2	1.9	0.1	0.0	3.5	9.5		
20-ene-19	0.0	0.0	0.8	2.5	3.7	4.6	5.3	4.1	6.4	4.4	1.9	0.0	0.0	2.6	6.4		
21-ene-19	0.0	0.0	0.8	2.2	3.8	6.2	6.0	7.8	7.1	5.0	2.8	0.5	0.0	3.2	7.8		
22-ene-19	0.0	0.0	1.0	2.1	3.9	5.8	11.0	13.3	10.5	6.0	2.7	0.5	0.0	4.4	13.3		
23-ene-19	0.0	0.0	1.1	3.1	6.4	9.2	9.7	11.2	9.6	4.1	2.0	0.6	0.0	4.4	11.2		
24-ene-19	0.0	0.0	1.4	3.8	7.1	12.0	10.2	11.6	9.6	5.6	2.5	0.5	0.0	4.9	12.0		
25-ene-19	0.0	0.0	1.1	2.7	3.1	5.6	6.2	7.8	7.1	5.7	2.7	0.5	0.0	3.3	7.8		
26-ene-19	0.0	0.0	1.1	3.0	5.5	7.5	8.0	10.3	9.0	4.5	2.7	0.4	0.0	4.0	10.3		
27-ene-19	0.0	0.0	1.2	3.0	4.5	4.2	5.0	6.9	9.0	5.9	2.6	0.5	0.0	3.3	9.0		
28-ene-19	0.0	0.0	1.1	3.9	5.9	6.2	11.7	9.9	5.4	3.2	0.4	0.0	0.0	3.7	11.7		
29-ene-19	0.0	0.0	0.7	2.7	6.0	8.1	9.3	6.3	5.6	2.9	1.3	0.2	0.0	3.3	9.3		
30-ene-19	0.0	0.0	1.2	3.0	4.1	3.8	5.9	4.9	4.7	3.8	2.0	0.4	0.0	2.6	5.9		
31-ene-19	0.0	0.0	0.1	1.0	2.6	3.2	3.8	4.7	3.2	3.5	1.7	0.1	0.0	1.8	4.7		
Media	0.0	0.0	1.0	2.7	4.8	6.3	7.7	7.7	6.5	4.0	1.8	0.2	0.0	3.2			
Máxima	0.0	0.1	1.9	4.6	8.2	12.0	13.1	13.3	10.5	6.1	2.8	0.6	0.0		13.3		

VARIABLE: RADIACIÓN UV

RADIACIÓN UV																	
Ubicación	IBARRA					Estación:	Ibarra					ELEVACIÓN	2221 msnm				
Año	2019					Marca:	DAVIS					LATITUD	0° 21'01"N				
Mes	FEBRERO					Modelo:	VANTAGE PRO2					LONGITUD	78°06'24"W				
	6:05 -7:00	7:05 -8:00	8:05 -9:00	9:05 -10:00	10:05 -11:00	11:05 -12:00	12:05 -13:00	13:05 -14:00	14:05 -15:00	15:05 -16:00	16:05 -17:00	17:05 -18:00	18:05 -19:00	Media	Máxima		
1-feb-19	0.0	0.0	0.6	1.7	2.3	4.6	5.1	6.2	6.2	5.2	2.6	0.2	0.0	2.7	6.2		
2-feb-19	0.0	0.0	0.7	2.5	3.4	7.1	11.8	11.8	7.8	5.0	2.8	0.7	0.0	4.1	11.8		
3-feb-19	0.0	0.0	0.7	4.1	7.1	10.5	6.9	3.2	5.1	3.7	1.7	0.3	0.0	3.3	10.5		
4-feb-19	0.0	0.0	0.3	1.9	3.4	7.1	5.4	4.6	6.4	3.2	1.7	0.3	0.0	2.6	7.1		
5-feb-19	0.0	0.0	0.9	2.4	4.8	6.0	6.3	3.8	8.0	3.4	1.6	0.3	0.0	2.9	8.0		
6-feb-19	0.0	0.0	0.7	1.7	2.7	7.5	7.6	8.9	3.9	3.5	1.2	0.4	0.0	2.9	8.9		
7-feb-19	0.0	0.0	0.9	2.7	5.2	8.4	6.9	7.7	7.3	4.3	1.5	0.0	0.0	3.4	8.4		
8-feb-19	0.0	0.0	1.0	3.0	5.0	10.4	7.8	5.2	3.8	5.7	3.0	0.5	0.0	3.5	10.4		
9-feb-19	0.0	0.0	0.3	0.9	2.6	5.1	8.0	6.1	6.6	3.1	1.8	0.3	0.0	2.7	8.0		
10-feb-19	0.0	0.0	0.4	2.5	3.8	5.4	8.5	6.7	4.5	3.7	1.3	0.1	0.0	2.8	8.5		
11-feb-19	0.0	0.0	0.2	2.1	5.2	7.2	10.3	11.8	4.4	4.8	2.4	0.3	0.0	3.7	11.8		
12-feb-19	0.0	0.0	0.6	2.6	5.1	6.9	5.7	5.8	7.4	4.5	2.4	0.6	0.0	3.2	7.4		
13-feb-19	0.0	0.0	0.3	1.8	3.1	5.3	7.6	6.5	6.3	5.9	2.8	0.5	0.0	3.1	7.6		
14-feb-19	0.0	0.0	1.0	2.7	3.5	8.3	7.5	4.8	3.5	0.9	0.0	0.0	0.0				
15-feb-19																	
16-feb-19																	
17-feb-19																	
18-feb-19																	
19-feb-19																	
20-feb-19																	
21-feb-19	0.0	0.0	1.2	3.7	5.4	4.6	8.4	8.6	5.0	3.6	1.6	0.3	0.0	3.2	8.6		
22-feb-19	0.0	0.0	1.2	3.7	5.4	4.6	8.4	8.6	5.0	3.6	1.6	0.3	0.0	3.2	8.6		
23-feb-19	0.0	0.0	1.3	2.1	3.0	5.1	6.9	7.2	6.4	5.4	2.0	0.0	0.0	3.0	7.2		
24-feb-19	0.0	0.0	0.3	1.0	1.5	2.7	3.0	3.0	1.8	2.6	1.1	0.0	0.0	1.3	3.0		
25-feb-19	0.0	0.0	1.1	4.0	7.5	11.1	13.0	13.1	9.9	4.6	1.9	0.0	0.0	5.1	13.1		
26-feb-19	0.0	0.0	1.2	4.4	8.3	12.1	12.1	13.3	10.7	6.5	2.1	0.5	0.0	5.5	13.3		
27-feb-19	0.0	0.0	1.1	3.1	6.7	8.2	8.8	12.2	10.5	3.9	1.2	0.2	0.0	4.3	12.2		
28-feb-19	0.0	0.0	0.7	3.1	7.9	4.7	5.4	4.6	5.7	3.2	2.2	0.4	0.0	2.9	7.9		
Media	0.0	0.0	0.8	2.6	4.7	6.9	7.8	7.4	6.2	4.1	1.8	0.3	0.0	3.3			
Máxima	0.0	0.0	1.3	4.4	8.3	12.1	13.0	13.3	10.7	6.5	3.0	0.7	0.0		13.3		

VARIABLE: RADIACIÓN UV

RADIACIÓN UV																	
Ubicación	IBARRA					Estación:	Ibarra					ELEVACIÓN	2221 msnm				
Año	2019					Marca:	DAVIS					LATITUD	0° 21'01"N				
Mes	MARZO					Modelo:	VANTAGE PRO2					LONGITUD	78°06'24"W				
	6:05 -7:00	7:05 -8:00	8:05 -9:00	9:05 -10:00	10:05 -11:00	11:05-12:00	12:05-13:00	13:05-14:00	14:05-15:00	15:05-16:00	16:05-17:00	17:05-18:00	18:05-19:00	Media	Máxima		
1-mar-19	0.0	0.0	1.1	3.9	7.5	10.9	13.0	10.1	8.0	5.3	2.7	0.4	0.0	4.8	13.0		
2-mar-19	0.0	0.0	0.1	0.7	1.9	3.4	7.6	7.6	6.6	4.8	2.6	0.3	0.0	2.7	7.6		
3-mar-19	0.0	0.0	0.1	0.8	5.1	9.7	2.9	8.8	2.0	1.6	0.9	0.1	0.0	2.5	9.7		
4-mar-19	0.0	0.0	1.2	4.5	8.4	11.3	9.4	8.9	7.4	4.9	1.5	0.1	0.0	4.4	11.3		
5-mar-19	0.0	0.0	0.8	2.3	3.8	7.0	9.0	5.9	6.2	6.2	2.1	0.1	0.0	3.3	9.0		
6-mar-19	0.0	0.0	0.2	1.4	2.3	3.3	4.3	7.7	7.2	2.7	1.5	0.2	0.0	2.4	7.7		
7-mar-19	0.0	0.0	0.5	3.7	6.5	8.0	6.4	11.5	7.7	3.8	2.4	0.4	0.0	3.9	11.5		
8-mar-19	0.0	0.0	0.5	2.0	4.0	4.0	3.8	3.8	6.9	3.7	2.0	0.2	0.0	2.4	6.9		
9-mar-19	0.0	0.0	0.7	3.7	5.3	4.7	2.5	6.3	9.0	5.5	2.0	0.4	0.0	3.1	9.0		
10-mar-19	0.0	0.0	0.8	1.9	3.8	5.0	7.0	5.8	3.1	1.1	1.9	0.2	0.0	2.3	7.0		
11-mar-19	0.0	0.0	0.3	1.9	3.4	5.6	5.5	4.3	5.2	3.3	1.5	0.2	0.0	2.4	5.6		
12-mar-19	0.0	0.0	1.3	3.2	5.9	11.0	9.6	4.5	7.4	4.0	1.4	0.0	0.0	3.7	11.0		
13-mar-19	0.0	0.0	0.1	1.7	2.5	7.4	8.0	7.2	5.9	3.8	2.4	0.3	0.0	3.0	8.0		
14-mar-19	0.0	0.0	1.2	4.2	6.3	4.6	8.0	10.9	6.4	2.0	1.6	0.1	0.0	3.5	10.9		
15-mar-19	0.0	0.0	1.1	2.6	2.5	3.7	5.0	6.1	7.9	6.5	2.5	0.1	0.0	2.9	7.9		
16-mar-19	0.0	0.0	1.4	4.8	6.0	9.5	10.1	9.7	4.8	3.4	1.7	0.4	0.0	4.0	10.1		
17-mar-19	0.0	0.0	1.5	4.1	7.3	9.5	10.0	10.4	7.1	5.8	2.4	0.3	0.0	4.5	10.4		
18-mar-19	0.0	0.0	0.8	2.4	3.2	6.1	4.7	6.8	9.0	5.6	1.7	0.4	0.0	3.1	9.0		
19-mar-19	0.0	0.0	0.3	1.7	4.1	5.9	8.9	2.3	0.3	0.4	0.4	0.0	0.0	1.9	8.9		
20-mar-19	0.0	0.0	0.8	4.0	8.7	11.9	9.4	4.2	0.3	1.0	0.0	0.0	0.0	3.1	11.9		
21-mar-19	0.0	0.0	0.5	2.5	7.2	7.7	7.2	9.8	3.5	0.6	1.1	0.0	0.0	3.1	9.8		
22-mar-19																	
23-mar-19			2.6	6.2	10.5	12.2	11.5	8.4	4.2	3.0	1.5	0.3	0.0	5.5	12.2		
24-mar-19	0.0	0.1	1.3	2.8	5.4	6.3	7.6	6.0	3.5	2.3	1.4	0.2	0.0	2.8	7.6		
25-mar-19	0.0	0.0	1.4	4.8	8.6	11.1	11.4	11.0	8.9	4.3	2.1	0.1	0.0	4.9	11.4		
26-mar-19	0.0	0.0	1.6	5.0	8.8	11.0	7.3	8.7	7.5	4.0	2.0	0.0	0.0	4.3	11.0		
27-mar-19	0.0	0.0	1.5	3.3	4.6	5.0	4.3	5.5	5.6	3.4	1.7	0.3	0.0	2.7	5.6		
28-mar-19	0.0	0.0	0.9	3.8	7.1	8.2	9.2	7.5	7.6	2.6	2.2	0.3	0.0	3.8	9.2		
29-mar-19	0.0	0.0	0.4	1.3	3.1	5.2	3.8	1.8	2.1	1.6	0.0	0.0	0.0	1.5	5.2		
30-mar-19	0.0	0.0	0.9	1.5	3.0	3.7	6.0	4.5	4.3	2.5	1.5	0.3	0.0	2.2	6.0		
31-mar-19	0.0	0.1	1.6	3.1	4.8	6.7	5.2	5.3	3.7	4.6	2.0	0.3	0.0	2.9	6.7		
Media	0.0	0.0	0.9	3.0	5.4	7.3	7.3	7.0	5.6	3.5	1.7	0.2	0.0	3.3			
Máxima	0.0	0.1	2.6	6.2	10.5	12.2	13.0	11.5	9.0	6.5	2.7	0.4	0.0		13.0		

VARIABLE: RADIACIÓN UV

RADIACIÓN UV

Ubicación		IBARRA		Estación:		Ibarra		ELEVACIÓN		2221 msnm		LATITUD		0° 21'01"N		LONGITUD		78°06'24"W	
Año		2019		Marca:		DAVIS		Modelo:		VANTAGE PRO2		Media		Máxima					
Mes		ABRIL																	
	6:05 -7:00	7:05 -8:00	8:05 -9:00	9:05 -10:00	10:05 -11:00	11:05 -12:00	12:05 -13:00	13:05 -14:00	14:05 -15:00	15:05 -16:00	16:05 -17:00	17:05 -18:00	18:05 -19:00	Media	Máxima				
1-abr-19	0.0	0.1	1.2	2.9	5.4	5.3	7.8	6.3	7.1	2.8	0.7	0.1	0.0	3.1	7.8				
2-abr-19	0.0	0.1	1.4	3.6	9.1	8.3	3.0	3.0	3.2	3.3	1.0	0.1	0.0	2.8	9.1				
3-abr-19	0.0	0.0	1.4	1.5	3.1	4.9	4.3	4.7	0.9	0.0	0.0	0.0	0.0	1.6	4.9				
4-abr-19	0.0	0.0	1.0	2.6	3.2	5.9	8.0	7.1	3.4	4.0	1.3	0.0	0.0	2.8	8.0				
5-abr-19	0.0	0.1	1.0	4.2	7.1	7.2	5.7	4.3	3.8	1.2	0.7	0.0	0.0	2.7	7.2				
6-abr-19	0.0	0.0	1.3	4.5	6.8	9.4	9.7	5.5	4.2	3.7	1.4	0.0	0.0	3.6	9.7				
7-abr-19	0.0	0.0	0.2	2.0	3.2	3.8	3.7	4.3	2.6	0.8	1.1	0.1	0.0	1.7	4.3				
8-abr-19	0.0	0.1	2.0	3.8	3.3	4.7	6.9	5.5	3.6	2.5	1.1	0.0	0.0	2.6	6.9				
9-abr-19	0.0	0.1	1.9	5.7	9.5	12.0	6.6	7.3	7.7	4.7	1.7	0.2	0.0	4.4	12.0				
10-abr-19	0.0	0.0	1.3	3.8	9.4	8.0	10.0	9.3	9.1	5.6	2.1	0.2	0.0	4.5	10.0				
11-abr-19	0.0	0.0	1.8	4.8	7.2	10.4	9.6	12.3	8.6	4.0	1.2	0.1	0.0	4.6	12.3				
12-abr-19	0.0	0.0	2.2	4.6	6.5	5.4	8.4	7.8	9.2	4.4	1.5	0.3	0.0	3.9	9.2				
13-abr-19	0.0	0.1	1.5	1.7	2.8	4.9	5.4	6.0	3.3	1.7	0.8	0.0	0.0	2.2	6.0				
14-abr-19	0.0	0.1	1.8	5.7	7.1	9.5	8.8	6.6	8.6	5.2	1.2	0.0	0.0	4.2	9.5				
15-abr-19	0.0	0.0	0.9	2.1	4.3	4.1	3.5	4.3	2.3	1.3	1.2	0.1	0.0	1.9	4.3				
16-abr-19	0.0	0.0	1.8	5.6	6.0	5.9	10.0	11.1	4.4	2.6	1.2	0.2	0.0	3.8	11.1				
17-abr-19	0.0	0.1	1.7	3.9	4.5	3.0	5.7	5.9	6.5	2.3	1.5	0.1	0.0	2.7	6.5				
18-abr-19	0.0	0.1	1.4	5.1	6.4	8.2	6.5	5.3	4.0	2.6	1.8	0.1	0.0	3.2	8.2				
19-abr-19	0.0	0.1	1.0	2.4	4.8	3.4	0.9	2.3	2.4	0.7	1.1	0.1	0.0	1.5	4.8				
20-abr-19	0.0	0.0	1.0	2.8	4.9	7.7	5.1	10.4	8.5	3.7	1.7	0.0	0.0	3.5	10.4				
21-abr-19	0.0	0.0	0.6	2.4	2.7	4.0	5.5	2.9	2.4	0.4	0.0	0.0	0.0	1.6	5.5				
22-abr-19	0.0	0.1	1.5	4.8	8.9	13.4	12.2	3.5	1.0	0.9	0.9	0.2	0.0	3.6	13.4				
23-abr-19	0.0	0.0	1.5	5.7	5.9	10.1	10.0	4.0	0.7	1.0	0.7	0.0	0.0	3.0	10.1				
24-abr-19	0.0	0.0	0.4	1.6	2.6	3.3	3.8	3.9	1.8	1.2	0.9	0.1	0.0	1.5	3.9				
25-abr-19	0.0	0.0	1.8	2.3	5.0	6.3	8.5	11.1	5.7	4.5	2.1	0.0	0.0	3.6	11.1				
26-abr-19	0.0	0.1	2.2	5.7	7.1	9.2	8.4	6.1	5.8	4.7	1.6	0.0	0.0	3.9	9.2				
27-abr-19	0.0	0.1	1.7	4.2	4.1	3.8	5.9	6.5	4.2	2.0	0.5	0.0	0.0	2.5	6.5				
28-abr-19	0.0	0.1	1.6	2.9	5.2	8.0	6.5	5.4	5.0	3.6	1.5	0.0	0.0	3.1	8.0				
29-abr-19	0.0	0.0	1.4	2.0	4.0	7.7	7.7	7.8	3.5	2.2	1.1	0.0	0.0	2.9	7.8				
30-abr-19	0.0	0.0	0.5	1.9	4.9	5.7	6.9	7.9	8.2	3.2	1.1	0.0	0.0	3.1	8.2				
Media	0.0	0.0	1.4	3.6	5.5	6.8	6.8	6.3	4.7	2.7	1.2	0.1	0.0	3.0					
Máxima	0.0	0.1	2.2	5.7	9.5	13.4	12.2	12.3	9.2	5.6	2.1	0.3	0.0		13.4				

VARIABLE: RADIACIÓN UV

RADIACIÓN UV																	
Ubicación	IBARRA					Estación:	Ibarra					ELEVACIÓN	2221 msnm				
Año	2019					Marca:	DAVIS					LATITUD	0° 21'01"N				
Mes	MAYO					Modelo:	VANTAGE PRO2					LONGITUD	78°06'24"W				
	6:05 -7:00	7:05 -8:00	8:05 -9:00	9:05 -10:00	10:05 -11:00	11:05-12:00	12:05-13:00	13:05-14:00	14:05-15:00	15:05-16:00	16:05-17:00	17:05-18:00	18:05-19:00	Media	Máxima		
1-may-19	0.0	0.0	1.2	2.3	4.7	7.7	7.7	9.4	8.2	4.9	1.8	0.1	0.0	3.7	9.4		
2-may-19	0.0	0.0	1.9	4.1	3.1	4.9	8.4	8.4	7.4	3.5	1.1	0.0	0.0	3.3	8.4		
3-may-19	0.0	0.0	1.9	2.8	4.5	3.3	2.8	2.5	2.0	0.6	0.0	0.0	0.0	1.6	4.5		
4-may-19	0.0	0.1	1.2	3.3	6.4	5.2	7.0	6.8	4.6	1.9	1.0	0.0	0.0	2.9	7.0		
5-may-19	0.0	0.0	1.1	3.3	8.2	11.8	10.8	8.0	6.6	4.0	1.2	0.0	0.0	4.2	11.8		
6-may-19	0.0	0.1	1.5	4.3	8.6	12.5	9.2	9.5	4.5	3.5	1.8	0.0	0.0	4.3	12.5		
7-may-19	0.0	0.0	2.1	5.1	8.3	7.5	5.9	4.2	4.8	2.4	2.0	0.1	0.0	3.3	8.3		
8-may-19	0.0	0.0	0.8	3.9	4.4	6.2	7.6	4.4	4.2	2.8	1.0	0.0	0.0	2.7	7.6		
9-may-19																	
10-may-19																	
11-may-19																	
12-may-19																	
13-may-19	0.0	0.0	1.1	1.9	1.9	0.3	1.3	4.7	2.1	2.1	0.8	0.0	0.0	1.2	4.7		
14-may-19	0.0	0.0	1.0	2.7	3.8	5.6	6.6	3.2	2.8	2.8	1.3	0.0	0.0	2.3	6.6		
15-may-19																	
16-may-19	0.0	0.1	1.9	5.2	6.7	4.9	8.3	7.7	4.1	1.5	1.5	0.1	0.0	3.2	8.3		
17-may-19	0.0	0.1	1.4	3.5	4.3	7.8	8.4	7.0	4.5	2.0	0.6	0.0	0.0	3.0	8.4		
18-may-19	0.0	0.1	1.5	5.4	9.8	8.3	6.8	6.3	7.0	4.1	2.0	0.2	0.0	4.0	9.8		
19-may-19	0.0	0.0	0.0	0.7	1.8	1.3	3.7	7.5	3.7	1.7	1.0	0.0	0.0	1.6	7.5		
20-may-19	0.0	0.0	1.8	5.9	7.5	6.6	10.7	9.1	3.2	2.8	1.6	0.0	0.0	3.8	10.7		
21-may-19	0.0	0.0	1.9	4.4	6.7	6.3	6.2	9.8	5.7	4.6	1.8	0.1	0.0	3.7	9.8		
22-may-19	0.0	0.2	2.0	5.7	9.3	9.8	9.2	8.6	6.3	3.0	1.6	0.1	0.0	4.3	9.8		
23-may-19	0.0	0.0	1.0	2.5	2.8	5.1	6.7	4.7	4.2	1.5	0.9	0.1	0.0	2.3	6.7		
24-may-19	0.0	0.0	0.6	3.6	5.9	11.7	12.5	9.7	6.6	2.2	1.1	0.0	0.0	4.1	12.5		
25-may-19	0.0	0.0	1.3	3.4	7.1	10.4	6.8	9.0	8.6	4.8	2.0	0.1	0.0	4.1	10.4		
26-may-19	0.0	0.0	1.5	5.5	6.3	5.3	3.2	2.4	2.0	2.1	1.2	0.1	0.0	2.3	6.3		
27-may-19	0.0	0.0	1.6	5.6	9.1	12.1	13.5	10.0	8.2	4.1	1.8	0.0	0.0	5.1	13.5		
28-may-19	0.0	0.1	1.3	4.3	6.6	5.3	2.9	5.8	6.1	3.7	1.3	0.0	0.0	2.9	6.6		
29-may-19	0.0	0.0	1.2	2.4	3.9	5.4	6.3	5.1	6.7	3.2	1.9	0.2	0.0	2.8	6.7		
30-may-19	0.0	0.1	1.1	3.4	6.7	4.1	6.1	8.3	5.7	4.7	1.8	0.0	0.0	3.2	8.3		
31-may-19	0.0	0.0	0.1	1.1	2.6	7.3	8.0	9.7	4.1	3.9	0.9	0.0	0.0	2.9	9.7		
Media	0.0	0.0	1.3	3.7	5.8	6.8	7.2	7.0	5.1	3.0	1.3	0.0	0.0	3.2			
Máxima	0.0	0.2	2.1	5.9	9.8	12.5	13.5	10.0	8.6	4.9	2.0	0.2	0.0		13.5		

VARIABLE: RADIACIÓN UV

RADIACIÓN UV																	
Ubicación	IBARRA					Estación:	Ibarra					ELEVACIÓN	2221 msnm				
Año	2019					Marca:	DAVIS					LATITUD	0° 21'01"N				
Mes	JUNIO					Modelo:	VANTAGE PRO2					LONGITUD	78°06'24"W				
	6:05 -7:00	7:05 -8:00	8:05 -9:00	9:05 -10:00	10:05 -11:00	11:05-12:00	12:05-13:00	13:05-14:00	14:05-15:00	15:05-16:00	16:05-17:00	17:05-18:00	18:05-19:00	Media	Máxima		
1-jun-19	0.0	0.1	1.5	5.5	8.4	5.7	4.9	6.5	3.2	4.7	1.3	0.0	0.0	3.2	8.4		
2-jun-19	0.0	0.0	0.6	2.2	3.6	4.3	10.0	10.0	4.3	5.1	1.7	0.0	0.0	3.2	10.0		
3-jun-19	0.0	0.1	0.6	4.3	4.8	2.6	4.0	5.0	2.8	2.4	1.2	0.1	0.0	2.1	5.0		
4-jun-19	0.0	0.0	1.6	3.6	5.7	5.1	3.2	2.6	2.4	2.1	1.0	0.1	0.0	2.1	5.7		
5-jun-19	0.0	0.0	1.1	1.7	3.4	4.6	5.6	9.9	9.2	4.2	1.4	0.0	0.0	3.2	9.9		
6-jun-19	0.0	0.0	0.9	2.6	4.0	6.1	6.1	4.8	4.0	2.6	0.4	0.0	0.0	2.4	6.1		
7-jun-19	0.0	0.1	1.5	4.5	8.9	8.6	8.0	6.5	7.2	2.4	1.1	0.1	0.0	3.8	8.9		
8-jun-19	0.0	0.0	1.5	5.3	8.7	8.2	8.0	9.7	7.2	3.9	0.2	0.0	0.0	4.1	9.7		
9-jun-19	0.0	0.1	1.7	5.2	6.9	8.1	6.7	5.5	3.7	2.8	1.3	0.1	0.0	3.2	8.1		
10-jun-19	0.0	0.1	1.7	2.7	3.9	9.5	13.1	9.6	4.4	3.3	1.3	0.1	0.0	3.8	13.1		
11-jun-19	0.0	0.0	1.6	1.8	2.6	4.8	4.2	3.5	2.8	4.3	0.8	0.1	0.0	2.0	4.8		
12-jun-19	0.0	0.1	1.5	4.6	6.3	8.7	6.0	6.9	3.9	3.0	1.4	0.1	0.0	3.3	8.7		
13-jun-19	0.0	0.0	1.0	2.0	4.5	5.8	5.5	4.5	3.8	2.0	0.5	0.0	0.0	2.3	5.8		
14-jun-19	0.0	0.3	1.8	5.7	5.7	6.8	9.8	4.8	3.7	3.7	0.7	0.0	0.0	3.3	9.8		
15-jun-19	0.0	0.3	2.9	5.1	6.3	10.5	10.0	6.1	6.1	3.0	1.0	0.0	0.0	3.9	10.5		
16-jun-19	0.0	0.2	1.8	3.9	7.6	8.5	9.8	8.2	5.0	3.2	1.0	0.0	0.0	3.8	9.8		
17-jun-19	0.0	0.3	2.1	5.1	7.2	8.7	8.2	6.4	3.1	1.9	1.0	0.0	0.0	3.4	8.7		
18-jun-19	0.0	0.3	2.2	3.9	8.1	8.7	8.6	6.0	5.7	2.4	0.9	0.0	0.0	3.6	8.7		
19-jun-19	0.0	0.1	1.0	1.9	3.4	7.2	7.5	7.4	3.8	1.6	0.9	0.0	0.0	2.7	7.5		
20-jun-19	0.0	0.2	1.4	3.7	5.4	5.4	8.3	6.5	2.6	1.3	0.2	0.0	0.0	2.7	8.3		
21-jun-19	0.0	0.1	1.7	3.7	3.9	4.4	7.3	7.0	6.3	2.2	0.8	0.0	0.0	2.9	7.3		
22-jun-19	0.0	0.0	0.9	2.6	3.8	4.8	4.6	5.9	3.1	1.8	0.4	0.0	0.0	2.1	5.9		
23-jun-19	0.0	0.2	1.4	3.1	5.8	5.8	6.6	8.1	4.4	2.9	1.0	0.0	0.0	3.0	8.1		
24-jun-19	0.0	0.4	2.3	4.6	8.2	6.9	8.8	7.3	4.8	2.5	0.9	0.0	0.0	3.6	8.8		
25-jun-19	0.0	0.0	2.3	5.3	8.6	9.2	7.6	9.7	7.9	3.7	1.3	0.0	0.0	4.3	9.7		
26-jun-19	0.0	0.1	2.7	5.9	8.9	11.7	12.2	10.4	4.0	0.0	0.9	0.0	0.0	4.4	12.2		
27-jun-19	0.0	0.3	2.3	5.9	9.7	12.0	11.6	8.6	6.1	2.3	0.9	0.0	0.0	4.6	12.0		
28-jun-19	0.0	0.3	2.3	5.5	5.7	9.1	4.8	7.4	7.7	2.6	1.2	0.0	0.0	3.6	9.1		
29-jun-19	0.0	0.0	1.4	3.3	5.6	6.9	9.4	9.3	6.3	3.6	0.8	0.0	0.0	3.6	9.4		
30-jun-19	0.0	0.1	0.6	2.6	4.3	4.8	5.2	7.0	7.8	4.2	1.4	0.0	0.0	2.9	7.8		
Media	0.0	0.1	1.6	3.9	6.0	7.1	7.5	7.0	4.9	2.9	0.9	0.0	0.0	3.2			
Máxima	0.0	0.4	2.9	5.9	9.7	12.0	13.1	10.4	9.2	5.1	1.7	0.1	0.0		13.1		

VARIABLE: RADIACIÓN UV

RADIACIÓN UV																	
Ubicación	IBARRA					Estación:	Ibarra					ELEVACIÓN	2221 msnm				
Año	2019					Marca:	DAVIS					LATITUD	0° 21'01"N				
Mes	JULIO					Modelo:	VANTAGE PRO2					LONGITUD	78°06'24"W				
	6:05 -7:00	7:05 -8:00	8:05 -9:00	9:05 -10:00	10:05 -11:00	11:05-12:00	12:05-13:00	13:05-14:00	14:05-15:00	15:05-16:00	16:05-17:00	17:05-18:00	18:05-19:00	Media	Máxima		
1-jul-19	0.0	0.2	2.4	6.0	6.8	9.6	12.1	11.4	7.7	3.1	0.7	0.0	0.0	4.6	12.1		
2-jul-19	0.0	0.1	2.1	3.5	3.2	2.7	7.0	7.0	5.8	2.2	0.8	0.0	0.0	2.7	7.0		
3-jul-19	0.0	0.3	2.1	5.7	9.2	8.7	9.8	11.1	7.9	4.2	1.5	0.0	0.0	4.6	11.1		
4-jul-19	0.0	0.0	1.2	5.6	7.1	10.0	8.9	6.1	3.9	3.6	1.3	0.0	0.0	3.7	10.0		
5-jul-19	0.0	0.2	2.7	5.0	6.2	10.7	9.8	9.5	7.4	3.7	1.2	0.0	0.0	4.3	10.7		
6-jul-19	0.0	0.2	2.4	5.2	7.0	6.9	6.7	9.0	6.8	4.1	1.2	0.0	0.0	3.8	9.0		
7-jul-19	0.0	0.1	1.4	3.1	5.5	7.4	5.6	4.8	3.8	2.7	1.0	0.0	0.0	2.7	7.4		
8-jul-19	0.0	0.3	1.3	2.2	5.1	8.3	8.0	5.5	3.9	2.2	0.6	0.0	0.0	2.9	8.3		
9-jul-19	0.0	0.2	1.6	2.2	2.8	6.6	7.8	9.0	7.0	3.8	1.1	0.0	0.0	3.2	9.0		
10-jul-19	0.0	0.2	2.1	5.0	7.4	9.3	11.0	6.8	4.2	1.9	1.1	0.0	0.0	3.8	11.0		
11-jul-19	0.0	0.0	2.4	5.9	9.6	11.3	9.9	8.8	5.0	2.1	0.9	0.0	0.0	4.3	11.3		
12-jul-19																	
13-jul-19																	
14-jul-19																	
15-jul-19																	
16-jul-19																	
17-jul-19																	
18-jul-19																	
19-jul-19																	
20-jul-19																	
21-jul-19																	
22-jul-19																	
23-jul-19																	
24-jul-19																	
25-jul-19																	
26-jul-19																	
27-jul-19																	
28-jul-19																	
29-jul-19																	
30-jul-19																	
31-jul-19																	
Media	0.0	0.2	2.0	4.5	6.3	8.3	8.8	8.1	5.8	3.1	1.0	0.0	0.0	3.7			
Máxima	0.0	0.3	2.7	6.0	9.6	11.3	12.1	11.4	7.9	4.2	1.5	0.0	0.0		12.1		

VARIABLE: RADIACIÓN UV

RADIACIÓN UV															
Ubicación	IBARRA				Estación:	Ibarra				ELEVACIÓN	2221 msnm				
Año	2019				Marca:	DAVIS				LATITUD	0° 21'01"N				
Mes	AGOSTO				Modelo:	VANTAGE PRO2				LONGITUD	78°06'24"W				
	6:05 -7:00	7:05 -8:00	8:05 -9:00	9:05 -10:00	10:05 -11:00	11:05-12:00	12:05-13:00	13:05-14:00	14:05-15:00	15:05-16:00	16:05-17:00	17:05-18:00	18:05-19:00	Media	Máxima
1-ago-19															
2-ago-19															
3-ago-19															
4-ago-19															
5-ago-19															
6-ago-19															
7-ago-19															
8-ago-19															
9-ago-19															
10-ago-19															
11-ago-19															
12-ago-19															
13-ago-19															
14-ago-19															
15-ago-19															
16-ago-19															
17-ago-19															
18-ago-19															
19-ago-19															
20-ago-19															
21-ago-19															
22-ago-19															
23-ago-19															
24-ago-19															
25-ago-19															
26-ago-19															
27-ago-19															
28-ago-19															
29-ago-19															
30-ago-19															
31-ago-19															
Media															
Máxima															

VARIABLE: RADIACIÓN UV

RADIACIÓN UV																	
Ubicación	IBARRA					Estación:	Ibarra					ELEVACIÓN	2221 msnm				
Año	2019					Marca:	DAVIS					LATITUD	0° 21'01"N				
Mes	SEPTIEMBRE					Modelo:	VANTAGE PRO2					LONGITUD	78°06'24"W				
	6:05 -7:00	7:05 -8:00	8:05 -9:00	9:05 -10:00	10:05 -11:00	11:05-12:00	12:05-13:00	13:05-14:00	14:05-15:00	15:05-16:00	16:05-17:00	17:05-18:00	18:05-19:00	Media	Máxima		
1-sep-19	0.0	1.7	4.9	8.4	10.9	11.8	10.8	5.7	3.4	1.7	0.2	0.0	0.0	4.6	11.8		
2-sep-19	0.0	1.1	2.7	3.1	4.4	6.5	4.5	4.5	3.0	1.7	0.3	0.0	0.0	2.4	6.5		
3-sep-19	0.0	1.4	2.7	8.4	11.1	12.3	11.2	5.5	2.8	1.6	0.4	0.0	0.0	4.4	12.3		
4-sep-19	0.0	1.3	4.6	8.3	11.1	12.8	11.3	6.1	3.3	1.9	0.4	0.0	0.0	4.7	12.8		
5-sep-19	0.0	0.5	1.3	2.9	6.1	4.9	5.7	5.0	4.3	1.1	0.0	0.0	0.0	2.4	6.1		
6-sep-19	0.0	0.7	2.8	4.0	7.2	6.6	8.1	5.6	2.8	1.7	0.2	0.0	0.0	3.0	8.1		
7-sep-19	0.0	1.3	4.4	8.0	10.9	12.3	11.3	6.0	3.2	1.8	0.4	0.0	0.0	4.6	12.3		
8-sep-19	0.0	1.3	4.5	8.3	11.0	12.4	11.5	5.9	3.3	1.8	0.4	0.0	0.0	4.6	12.4		
9-sep-19	0.0	1.4	4.4	7.9	10.9	12.3	10.1	6.4	3.5	1.6	0.3	0.0	0.0	4.5	12.3		
10-sep-19	0.0	0.1	3.4	8.7	11.6	10.4	8.2	7.6	4.4	1.6	0.1	0.0	0.0	4.3	11.6		
11-sep-19	0.0	1.2	3.8	6.7	9.7	13.5	12.4	7.6	3.8	2.1	0.4	0.0	0.0	4.7	13.5		
12-sep-19	0.0	0.9	2.9	4.5	8.6	12.9	11.4	7.4	3.5	1.9	0.4	0.0	0.0	4.2	12.9		
13-sep-19	0.0	0.8	1.9	3.4	6.2	7.0	7.1	4.6	1.6	1.4	0.3	0.0	0.0	2.6	7.1		
14-sep-19	0.0	0.9	2.9	5.0	4.9	6.2	2.4	2.4	2.7	1.9	0.4	0.0	0.0	2.3	6.2		
15-sep-19	0.0	1.3	2.9	3.8	4.9	4.5	2.5	3.1	2.8	2.0	0.5	0.0	0.0	2.2	4.9		
16-sep-19	0.0	1.1	2.9	3.8	5.0	4.9	9.0	5.0	3.5	1.9	0.5	0.0	0.0	2.9	9.0		
17-sep-19	0.0	1.2	4.3	8.3	9.9	8.9	6.1	3.0	1.9	1.7	0.5	0.0	0.0	3.5	9.9		
18-sep-19	0.0	1.2	3.9	4.7	7.3	6.1	4.0	4.2	3.5	1.9	0.5	0.0	0.0	2.9	7.3		
19-sep-19	0.0	1.0	1.9	3.4	4.0	6.0	6.5	5.5	3.6	2.0	0.6	0.0	0.0	2.6	6.5		
20-sep-19	0.0	0.3	1.2	1.8	1.9	1.9	3.7	4.0	3.4	1.9	0.5	0.0	0.0	1.6	4.0		
21-sep-19	0.0	0.4	2.3	5.8	6.2	9.8	9.2	5.9	3.5	1.8	0.3	0.0	0.0	3.5	9.8		
22-sep-19	0.0	1.4	4.0	5.5	7.6	8.4	12.0	7.2	3.3	1.8	0.5	0.0	0.0	4.0	12.0		
23-sep-19	0.0	1.1	4.9	7.4	6.6	13.9	10.3	6.0	3.6	1.9	0.6	0.0	0.0	4.3	13.9		
24-sep-19	0.0	1.2	4.6	8.2	11.4	12.8	12.4	6.4	3.5	1.9	0.5	0.0	0.0	4.8	12.8		
25-sep-19	0.0	0.8	2.1	4.6	6.0	5.1	6.5	5.9	3.6	1.4	0.0	0.0	0.0	2.8	6.5		
26-sep-19	0.0	1.2	4.9	7.7	7.5	6.9	7.3	5.5	3.1	1.9	0.1	0.0	0.0	3.5	7.7		
27-sep-19	0.0	0.3	1.3	2.7	1.7	4.6	4.1	4.1	1.8	0.5	0.0	0.0	0.0	1.6	4.6		
28-sep-19	0.0	0.7	1.6	5.8	9.0	9.7	9.8	7.2	3.6	1.4	0.5	0.0	0.0	3.8	9.8		
29-sep-19	0.0	0.3	2.1	5.6	9.1	10.5	10.4	6.5	4.2	2.4	0.6	0.0	0.0	4.0	10.5		
30-sep-19	0.0	0.2	1.7	4.8	7.1	8.5	4.8	3.5	1.9	0.9	0.2	0.0	0.0	2.6	8.5		
Media	0.0	0.9	3.1	5.7	7.6	8.8	8.1	5.4	3.2	1.7	0.3	0.0	0.0	3.5			
Máxima	0.0	1.7	4.9	8.7	11.6	13.9	12.4	7.6	4.4	2.4	0.6	0.0	0.0		13.9		

VARIABLE: RADIACIÓN UV

RADIACIÓN UV																	
Ubicación	IBARRA					Estación:	Ibarra					ELEVACIÓN	2221 msnm				
Año	2019					Marca:	DAVIS					LATITUD	0° 21'01"N				
Mes	OCTUBRE					Modelo:	VANTAGE PRO2					LONGITUD	78°06'24"W				
	6:05 -7:00	7:05 -8:00	8:05 -9:00	9:05 -10:00	10:05 -11:00	11:05-12:00	12:05-13:00	13:05-14:00	14:05-15:00	15:05-16:00	16:05-17:00	17:05-18:00	18:05-19:00	Media	Máxima		
1-oct-19																	
2-oct-19																	
3-oct-19																	
4-oct-19																	
5-oct-19																	
6-oct-19																	
7-oct-19	0.0	1.1	4.4	9.0	10.3	7.6	7.0	6.5	7.6	3.6	1.3	0.0	0.0	4.5	10.3		
8-oct-19	0.0	0.5	1.8	4.3	4.7	5.1	5.1	5.5	4.9	2.7	0.9	0.0	0.0	2.7	5.5		
9-oct-19	0.0	0.7	4.0	9.0	8.1	11.5	8.5	5.1	3.0	1.4	0.3	0.0	0.0	4.0	11.5		
10-oct-19	0.0	0.5	2.4	5.4	5.5	6.5	5.2	4.7	1.6	1.5	0.2	0.0	0.0	2.6	6.5		
11-oct-19	0.0	1.0	2.6	4.5	4.6	5.9	7.6	4.5	2.3	1.8	0.5	0.0	0.0	2.7	7.6		
12-oct-19	0.0	0.7	3.4	4.9	8.8	9.6	8.2	8.3	5.6	2.4	0.5	0.0	0.0	4.0	9.6		
13-oct-19	0.0	1.1	3.0	6.3	9.5	10.1	8.7	10.5	7.4	3.9	0.7	0.0	0.0	4.7	10.5		
14-oct-19	0.0	1.0	2.8	6.5	9.0	5.7	6.0	7.5	4.6	2.0	0.7	0.0	0.0	3.5	9.0		
15-oct-19	0.0	0.8	2.6	4.4	5.3	7.1	8.4	8.2	4.7	1.9	0.0	0.0	0.0	3.3	8.4		
16-oct-19	0.0	0.0	0.0	0.0	0.0	0.0	0.0	0.0	0.0	0.0	0.0	0.0	0.0	0.0	0.0		
17-oct-19	0.0	1.2	3.0	7.6	10.0	8.9	5.4	4.8	7.0	2.1	0.9	0.0	0.0	3.9	10.0		
18-oct-19	0.0	0.4	1.6	2.8	8.0	9.1	7.6	8.2	7.7	3.5	1.1	0.0	0.0	3.9	9.1		
19-oct-19	0.0	1.2	4.0	6.7	10.1	12.0	4.8	4.3	1.9	1.4	0.0	0.0	0.0	3.6	12.0		
20-oct-19	0.0	0.4	1.7	2.7	3.9	3.5	5.4	6.2	2.3	1.9	1.0	0.0	0.0	2.2	6.2		
21-oct-19	0.0	1.0	4.2	8.2	8.2	7.1	6.7	5.5	4.2	2.3	0.5	0.0	0.0	3.7	8.2		
22-oct-19	0.0	0.3	2.5	5.1	4.0	5.5	6.5	4.0	1.6	1.8	0.6	0.0	0.0	2.5	6.5		
23-oct-19	0.0	0.4	1.8	4.1	6.2	9.9	7.3	6.9	5.9	2.4	0.3	0.0	0.0	3.5	9.9		
24-oct-19	0.1	1.1	3.3	8.2	12.3	10.2	3.5	0.5	2.0	1.8	0.1	0.0	0.0	3.3	12.3		
25-oct-19	0.0	0.6	2.2	3.9	5.0	4.8	4.0	6.5	7.5	3.7	1.0	0.0	0.0	3.0	7.5		
26-oct-19	0.0	0.8	1.5	1.8	4.5	8.0	8.8	6.0	3.4	1.7	0.4	0.0	0.0	2.9	8.8		
27-oct-19	0.0	1.0	3.0	6.9	9.1	10.8	5.7	5.1	6.8	2.3	1.0	0.0	0.0	4.0	10.8		
28-oct-19	0.0	1.4	2.8	4.8	6.4	6.9	6.3	4.7	6.5	2.8	0.9	0.0	0.0	3.3	6.9		
29-oct-19	0.0	0.9	2.4	5.3	5.3	6.2	9.2	5.4	3.8	3.6	0.9	0.0	0.0	3.3	9.2		
30-oct-19	0.0	0.0	1.1	4.9	8.7	11.0	8.9	5.0	3.5	1.7	0.6	0.0	0.0	3.5	11.0		
31-oct-19	0.0	0.2	1.7	3.1	8.3	9.7	8.3	5.7	5.7	3.1	0.8	0.0	0.0	3.6	9.7		
Media	0.0	0.7	2.5	5.2	7.0	7.7	6.5	5.6	4.5	2.3	0.6	0.0	0.0	3.3			
Máxima	0.1	1.4	4.4	9.0	12.3	12.0	9.2	10.5	7.7	3.9	1.3	0.0	0.0		12.3		

VARIABLE: RADIACIÓN UV

RADIACIÓN UV																	
Ubicación	IBARRA					Estación:	Ibarra					ELEVACIÓN	2221 msnm				
Año	2019					Marca:	DAVIS					LATITUD	0° 21'01"N				
Mes	NOVIEMBRE					Modelo:	VANTAGE PRO2					LONGITUD	78°06'24"W				
	6:05 -7:00	7:05 -8:00	8:05 -9:00	9:05 -10:00	10:05 -11:00	11:05-12:00	12:05-13:00	13:05-14:00	14:05-15:00	15:05-16:00	16:05-17:00	17:05-18:00	18:05-19:00	Media	Máxima		
1-nov-19	0.0	1.3	4.0	7.4	8.3	10.2	6.3	4.7	4.2	3.6	0.9	0.0	0.0	3.9	10.2		
2-nov-19	0.1	1.1	3.6	6.2	10.2	11.7	5.7	5.7	4.0	1.6	0.9	0.0	0.0	3.9	11.7		
3-nov-19	0.0	0.9	3.6	7.7	7.4	6.9	7.0	5.2	6.0	3.4	0.4	0.0	0.0	3.7	7.7		
4-nov-19	0.0	1.1	4.6	8.8	10.5	11.9	8.9	5.4	5.4	3.6	0.9	0.0	0.0	4.7	11.9		
5-nov-19	0.0	1.0	4.1	5.6	7.4	6.9	5.3	5.3	5.0	2.5	0.6	0.0	0.0	3.4	7.4		
6-nov-19	0.0	1.5	3.0	5.5	6.4	7.7	5.7	4.9	4.4	3.4	0.8	0.0	0.0	3.3	7.7		
7-nov-19	0.0	1.4	4.2	6.6	13.2	14.4	12.3	5.4	4.5	3.7	1.0	0.0	0.0	5.1	14.4		
8-nov-19	0.0	1.5	3.7	4.5	6.6	8.8	10.6	5.7	3.5	1.6	0.4	0.0	0.0	3.6	10.6		
9-nov-19	0.0	1.3	4.3	6.5	6.6	7.2	6.5	6.4	4.4	1.8	0.1	0.0	0.0	3.5	7.2		
10-nov-19	0.0	1.2	4.3	6.8	9.9	8.7	9.5	4.4	2.8	1.1	0.6	0.0	0.0	3.8	9.9		
11-nov-19	0.0	0.5	2.1	3.2	2.3	4.2	5.8	6.0	4.5	2.2	0.4	0.0	0.0	2.4	6.0		
12-nov-19	0.0	1.2	2.4	3.7	4.7	7.0	7.8	5.4	2.7	1.2	0.5	0.0	0.0	2.8	7.8		
13-nov-19	0.0	0.9	2.7	5.8	6.4	6.2	7.1	3.5	1.7	2.6	1.3	0.1	0.0	2.9	7.1		
14-nov-19	0.0	0.6	2.0	5.9	12.3	8.9	6.0	7.0	4.8	3.2	0.6	0.0	0.0	3.9	12.3		
15-nov-19	0.0	0.4	0.9	2.2	5.0	6.8	8.7	6.4	2.8	1.0	0.3	0.0	0.0	2.7	8.7		
16-nov-19	0.0	0.5	2.1	2.2	5.9	11.0	8.5	4.9	2.8	1.8	0.2	0.0	0.0	3.1	11.0		
17-nov-19	0.1	1.0	4.0	8.0	6.9	7.5	8.2	5.5	1.3	0.5	0.3	0.0	0.0	3.3	8.2		
18-nov-19	0.1	1.5	4.8	7.7	11.9	11.7	12.3	6.1	2.8	1.2	0.1	0.0	0.0	4.6	12.3		
19-nov-19	0.0	0.9	3.4	7.0	5.0	4.4	3.6	4.1	3.1	0.7	0.0	0.0	0.0	2.5	7.0		
20-nov-19	0.0	1.1	4.1	5.0	6.0	4.5	2.2	2.9	3.1	2.7	1.1	0.0	0.0	2.5	6.0		
21-nov-19	0.1	1.1	2.4	3.1	8.2	10.3	9.6	5.5	2.4	0.6	0.8	0.0	0.0	3.4	10.3		
22-nov-19	0.0	0.2	1.7	5.3	8.2	11.1	9.2	6.5	4.2	2.9	0.8	0.0	0.0	3.9	11.1		
23-nov-19	0.0	0.8	2.8	5.7	9.2	10.3	11.6	5.8	4.1	2.6	0.9	0.0	0.0	4.1	11.6		
24-nov-19	0.0	1.3	4.2	8.1	11.3	11.4	12.8	5.7	4.0	2.4	0.7	0.0	0.0	4.8	12.8		
25-nov-19	0.0	1.1	4.2	7.9	11.0	11.1	8.4	5.2	3.9	1.8	0.8	0.0	0.0	4.3	11.1		
26-nov-19	0.0	1.0	4.1	6.2	6.4	8.6	6.5	5.2	3.7	2.1	0.5	0.0	0.0	3.4	8.6		
27-nov-19	0.0	1.0	2.8	5.0	3.2	4.8	7.0	5.4	3.6	2.1	0.8	0.0	0.0	2.7	7.0		
28-nov-19	0.0	0.7	1.7	2.1	4.9	4.3	3.7	5.9	4.3	2.3	0.7	0.0	0.0	2.3	5.9		
29-nov-19	0.0	0.8	2.6	5.5	5.4	4.9	4.7	3.2	1.4	2.2	0.5	0.0	0.0	2.4	5.5		
30-nov-19	0.0	0.3	2.8	7.6	6.9	5.1	5.8	5.9	3.5	1.8	0.3	0.0	0.0	3.1	7.6		
Media	0.0	1.0	3.2	5.8	7.6	8.3	7.6	5.3	3.6	2.1	0.6	0.0	0.0	3.5			
Máxima	0.1	1.5	4.8	8.8	13.2	14.4	12.8	7.0	6.0	3.7	1.3	0.1	0.0		14.4		

VARIABLE: RADIACIÓN UV

RADIACIÓN UV																	
Ubicación	IBARRA					Estación:	Ibarra					ELEVACIÓN	2221 msnm				
Año	2019					Marca:	DAVIS					LATITUD	0° 21'01"N				
Mes	DICIEMBRE					Modelo:	VANTAGE PRO2					LONGITUD	78°06'24"W				
	6:05 -7:00	7:05 -8:00	8:05 -9:00	9:05 -10:00	10:05 -11:00	11:05-12:00	12:05-13:00	13:05-14:00	14:05-15:00	15:05-16:00	16:05-17:00	17:05-18:00	18:05-19:00	Media	Máxima		
1-dic-19	0.0	0.6	2.3	7.2	10.2	9.3	9.5	5.5	3.4	1.9	0.5	0.0	0.0	3.9	10.2		
2-dic-19	0.0	1.0	2.9	4.6	6.4	7.1	7.0	7.0	3.9	2.3	0.7	0.0	0.0	3.3	7.1		
3-dic-19	0.0	1.0	2.9	6.8	9.1	7.4	5.3	7.6	4.2	2.3	0.8	0.0	0.0	3.7	9.1		
4-dic-19	0.0	0.7	3.3	4.4	6.6	8.4	6.3	7.1	3.9	2.2	0.8	0.0	0.0	3.4	8.4		
5-dic-19	0.0	1.1	3.6	7.6	11.4	6.8	3.5	3.6	2.4	1.2	0.7	0.0	0.0	3.2	11.4		
6-dic-19	0.0	0.5	1.5	3.4	7.0	11.6	9.9	5.4	3.1	1.5	0.5	0.0	0.0	3.4	11.6		
7-dic-19	0.0	0.6	1.8	4.1	6.5	8.0	6.1	6.3	2.2	0.4	0.1	0.0	0.0	2.8	8.0		
8-dic-19	0.0	0.7	4.0	8.2	9.5	12.7	14.0	10.4	3.9	2.3	1.0	0.0	0.0	5.1	14.0		
9-dic-19	0.0	0.7	2.1	5.9	6.3	9.4	13.0	10.3	3.4	1.8	0.4	0.0	0.0	4.1	13.0		
10-dic-19	0.0	0.9	2.6	3.5	5.2	6.1	5.6	5.5	4.6	2.4	0.0	0.0	0.0	2.8	6.1		
11-dic-19	0.0	1.0	3.9	7.7	7.9	8.5	9.1	7.5	3.4	2.6	0.6	0.0	0.0	4.0	9.1		
12-dic-19	0.0	0.9	3.8	8.2	11.0	13.1	9.7	6.1	3.4	2.7	1.0	0.0	0.0	4.6	13.1		
13-dic-19	0.0	0.4	2.7	5.7	10.6	10.1	11.1	7.6	4.8	2.3	0.3	0.0	0.0	4.3	11.1		
14-dic-19	0.0	0.6	1.6	5.4	7.8	10.4	9.4	7.5	4.7	2.2	0.7	0.0	0.0	3.9	10.4		
15-dic-19	0.0	0.8	3.3	6.1	8.3	7.7	7.3	7.0	4.6	2.3	0.6	0.0	0.0	3.7	8.3		
16-dic-19	0.0	0.6	2.2	5.9	5.5	6.6	8.5	5.8	2.8	2.0	0.6	0.0	0.0	3.1	8.5		
17-dic-19	0.0	0.7	2.3	5.3	5.4	3.9	5.7	11.0	4.0	2.2	0.9	0.0	0.0	3.2	11.0		
18-dic-19	0.0	0.8	2.6	6.5	6.2	7.4	5.7	8.0	4.0	2.2	0.8	0.0	0.0	3.4	8.0		
19-dic-19																	
20-dic-19																	
21-dic-19																	
22-dic-19																	
23-dic-19																	
24-dic-19																	
25-dic-19																	
26-dic-19																	
27-dic-19																	
28-dic-19																	
29-dic-19																	
30-dic-19																	
31-dic-19																	
Media	0.0	0.7	2.8	5.9	7.8	8.6	8.2	7.2	3.7	2.0	0.6	0.0	0.0	3.7			
Máxima	0.0	1.1	4.0	8.2	11.4	13.1	14.0	11.0	4.8	2.7	1.0	0.0	0.0		14.0		

ANUARIO

2019

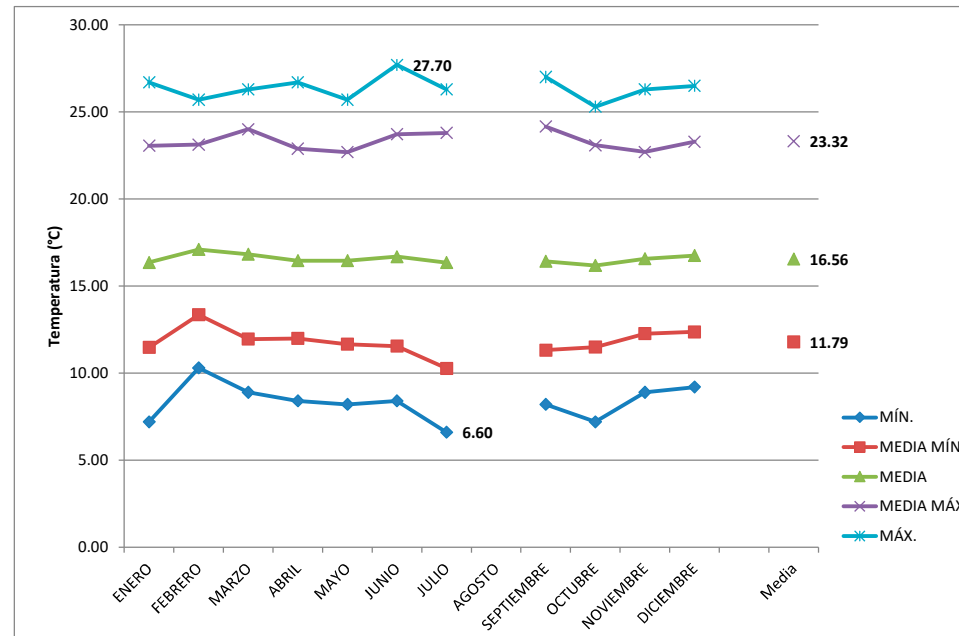
TEMPERATURA

TEMPERATURA

TEMPERATURA

Ubicación	IBARRA	Estación:	Ibarra	Unidad:	°C	ELEVACIÓN	2221 msnm
Año	2019	Marca:	DAVIS			LATITUD	0° 21' 01"N
		Modelo:	VANTAGE PRO2			LONGITUD	78°06'24"W

MES	MÍN.	MEDIA MÍN.	MEDIA	MEDIA MÁX.	MÁX.
ENERO	7.2	11.5	16.4	23.1	26.7
FEBRERO	10.3	13.4	17.1	23.1	25.7
MARZO	8.9	12.0	16.8	24.0	26.3
ABRIL	8.4	12.0	16.5	22.9	26.7
MAYO	8.2	11.7	16.5	22.7	25.7
JUNIO	8.4	11.6	16.7	23.7	27.7
JULIO	6.6	10.3	16.3	23.8	26.3
AGOSTO					
SEPTIEMBRE	8.2	11.3	16.4	24.2	27.0
OCTUBRE	7.2	11.5	16.2	23.1	25.3
NOVIEMBRE	8.9	12.3	16.6	22.7	26.3
DICIEMBRE	9.2	12.4	16.8	23.3	26.5



Mínima	6.6
Media Mínima	11.8
Media	16.6
Media Máxima	23.3
Máxima	27.7

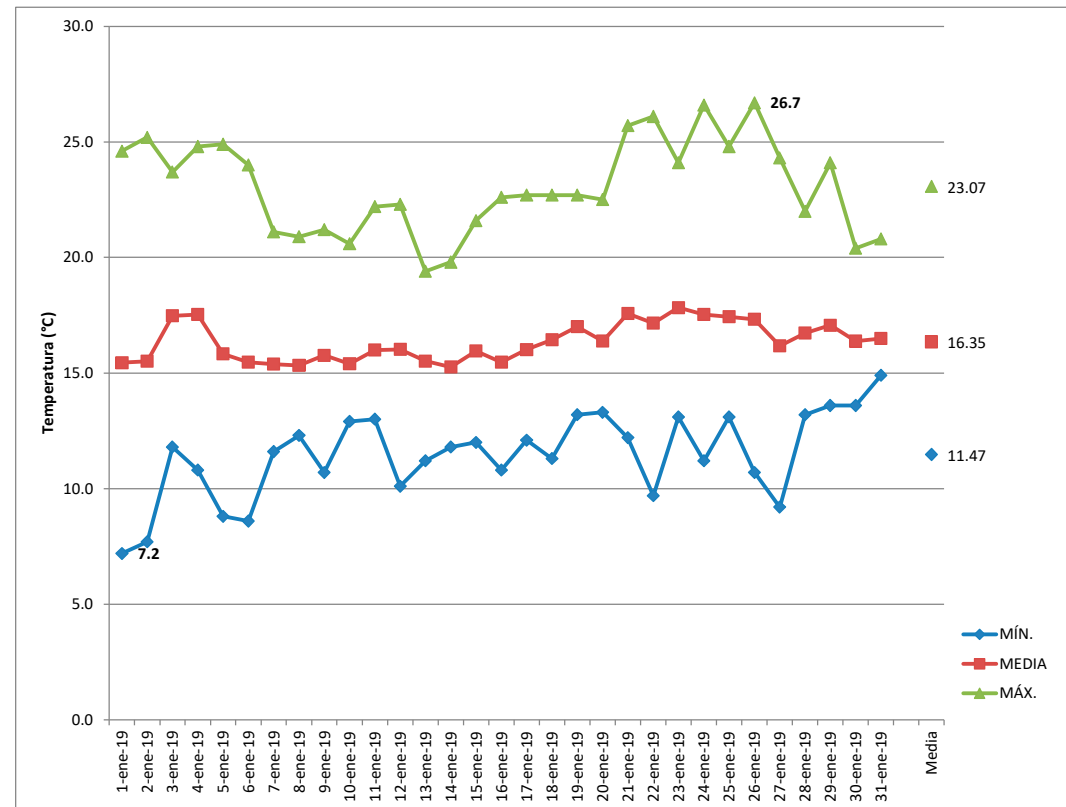
El 11 de julio del 2019 a las 06H15

El 26 de junio del 2019 a las 14H00

TEMPERATURA

TEMPERATURA					
Ubicación	IBARRA	Estación:	Ibarra	ELEVACIÓN	2221 msnm
Año	2019	Marca:	DAVIS	LATITUD	0° 21'01"N
Mes	ENERO	Modelo:	VANTAGE PRO2	LONGITUD	78°06'24"W

FECHA	MÍN.	MEDIA	MÁX.
1-ene-19	7.2	15.4	24.6
2-ene-19	7.7	15.5	25.2
3-ene-19	11.8	17.5	23.7
4-ene-19	10.8	17.5	24.8
5-ene-19	8.8	15.8	24.9
6-ene-19	8.6	15.5	24.0
7-ene-19	11.6	15.4	21.1
8-ene-19	12.3	15.3	20.9
9-ene-19	10.7	15.8	21.2
10-ene-19	12.9	15.4	20.6
11-ene-19	13.0	16.0	22.2
12-ene-19	10.1	16.0	22.3
13-ene-19	11.2	15.5	19.4
14-ene-19	11.8	15.3	19.8
15-ene-19	12.0	16.0	21.6
16-ene-19	10.8	15.5	22.6
17-ene-19	12.1	16.0	22.7
18-ene-19	11.3	16.4	22.7
19-ene-19	13.2	17.0	22.7
20-ene-19	13.3	16.4	22.5
21-ene-19	12.2	17.6	25.7
22-ene-19	9.7	17.2	26.1
23-ene-19	13.1	17.8	24.1
24-ene-19	11.2	17.5	26.6
25-ene-19	13.1	17.4	24.8
26-ene-19	10.7	17.3	26.7
27-ene-19	9.2	16.2	24.3
28-ene-19	13.2	16.7	22.0
29-ene-19	13.6	17.1	24.1
30-ene-19	13.6	16.4	20.4
31-ene-19	14.9	16.5	20.8



Mínima	7.2
Media Mínima	11.5
Media	16.4
Media Máxima	23.1
Máxima	26.7

El 1 de enero del 2019 a las 06H25

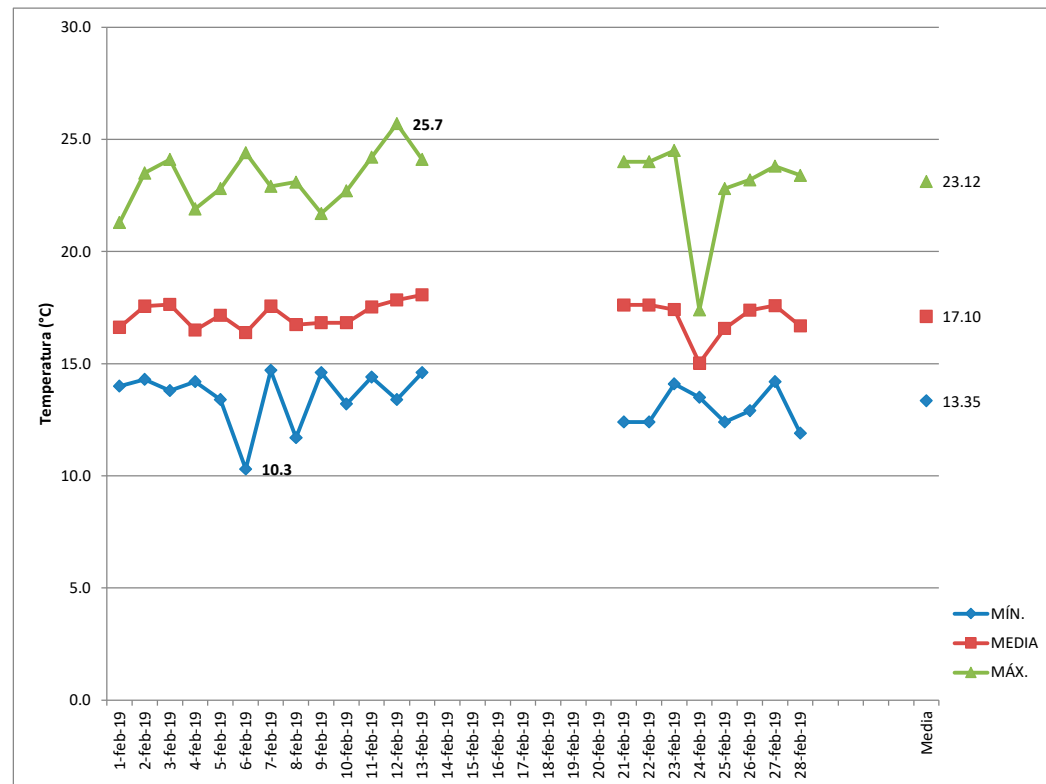
El 26 de enero del 2019 a las 14H50

TEMPERATURA

TEMPERATURA

Ubicación	IBARRA	Estación:	Ibarra	ELEVACIÓN	2221 msnm
Año	2019	Marca:	DAVIS	LATITUD	0° 21' 01"N
Mes	FEBRERO	Modelo:	VANTAGE PRO2	LONGITUD	78° 06' 24"W

FECHA	MÍN.	MEDIA	MÁX.
1-feb-19	14.0	16.6	21.3
2-feb-19	14.3	17.6	23.5
3-feb-19	13.8	17.6	24.1
4-feb-19	14.2	16.5	21.9
5-feb-19	13.4	17.2	22.8
6-feb-19	10.3	16.4	24.4
7-feb-19	14.7	17.6	22.9
8-feb-19	11.7	16.7	23.1
9-feb-19	14.6	16.8	21.7
10-feb-19	13.2	16.8	22.7
11-feb-19	14.4	17.5	24.2
12-feb-19	13.4	17.8	25.7
13-feb-19	14.6	18.1	24.1
14-feb-19			
15-feb-19			
16-feb-19			
17-feb-19			
18-feb-19			
19-feb-19			
20-feb-19			
21-feb-19	12.4	17.6	24.0
22-feb-19	12.4	17.6	24.0
23-feb-19	14.1	17.4	24.5
24-feb-19	13.5	15.0	17.4
25-feb-19	12.4	16.6	22.8
26-feb-19	12.9	17.4	23.2
27-feb-19	14.2	17.6	23.8
28-feb-19	11.9	16.7	23.4

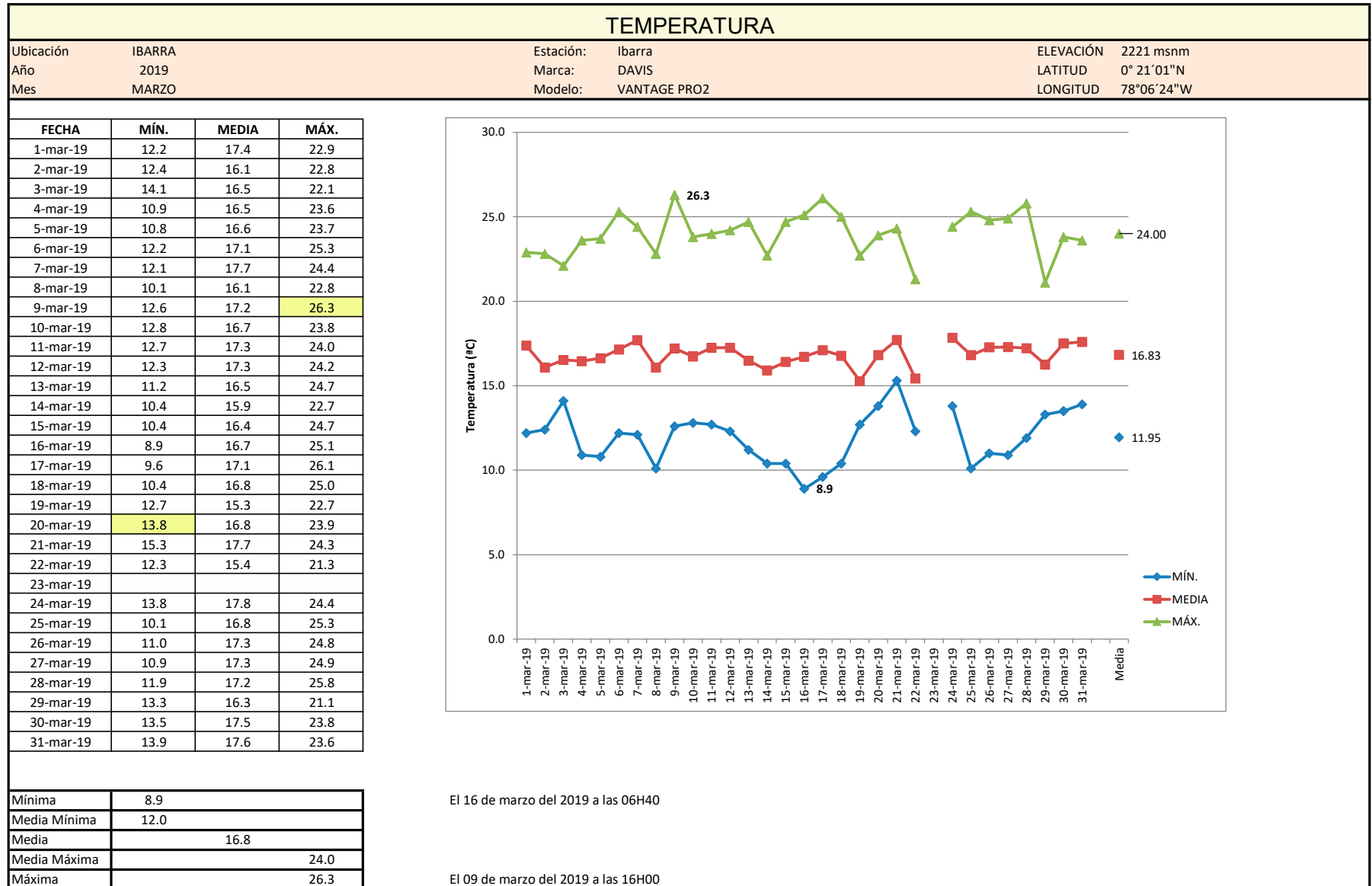


Mínima	10.3
Media Mínima	13.4
Media	17.1
Media Máxima	23.1
Máxima	25.7

El 6 de febrero del 2019 a las 06H55.

El 12 de febrero del 2019 a las 16H00

TEMPERATURA

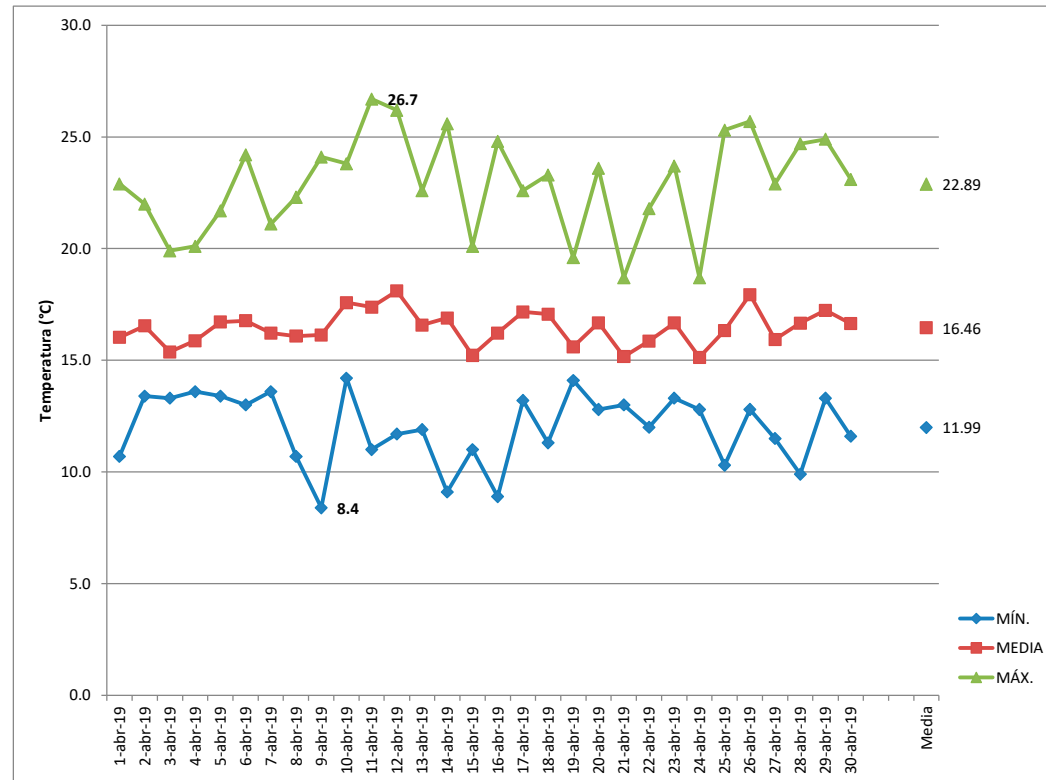


TEMPERATURA

TEMPERATURA

Ubicación	IBARRA	Estación:	Ibarra	ELEVACIÓN	2221 msnm
Año	2019	Marca:	DAVIS	LATITUD	0° 21' 01"N
Mes	ABRIL	Modelo:	VANTAGE PRO2	LONGITUD	78° 06' 24"W

FECHA	MÍN.	MEDIA	MÁX.
1-abr-19	10.7	16.0	22.9
2-abr-19	13.4	16.5	22.0
3-abr-19	13.3	15.4	19.9
4-abr-19	13.6	15.9	20.1
5-abr-19	13.4	16.7	21.7
6-abr-19	13.0	16.8	24.2
7-abr-19	13.6	16.2	21.1
8-abr-19	10.7	16.1	22.3
9-abr-19	8.4	16.1	24.1
10-abr-19	14.2	17.6	23.8
11-abr-19	11.0	17.4	26.7
12-abr-19	11.7	18.1	26.2
13-abr-19	11.9	16.6	22.6
14-abr-19	9.1	16.9	25.6
15-abr-19	11.0	15.2	20.1
16-abr-19	8.9	16.2	24.8
17-abr-19	13.2	17.2	22.6
18-abr-19	11.3	17.1	23.3
19-abr-19	14.1	15.6	19.6
20-abr-19	12.8	16.7	23.6
21-abr-19	13.0	15.2	18.7
22-abr-19	12.0	15.9	21.8
23-abr-19	13.3	16.7	23.7
24-abr-19	12.8	15.1	18.7
25-abr-19	10.3	16.3	25.3
26-abr-19	12.8	17.9	25.7
27-abr-19	11.5	15.9	22.9
28-abr-19	9.9	16.7	24.7
29-abr-19	13.3	17.2	24.9
30-abr-19	11.6	16.6	23.1

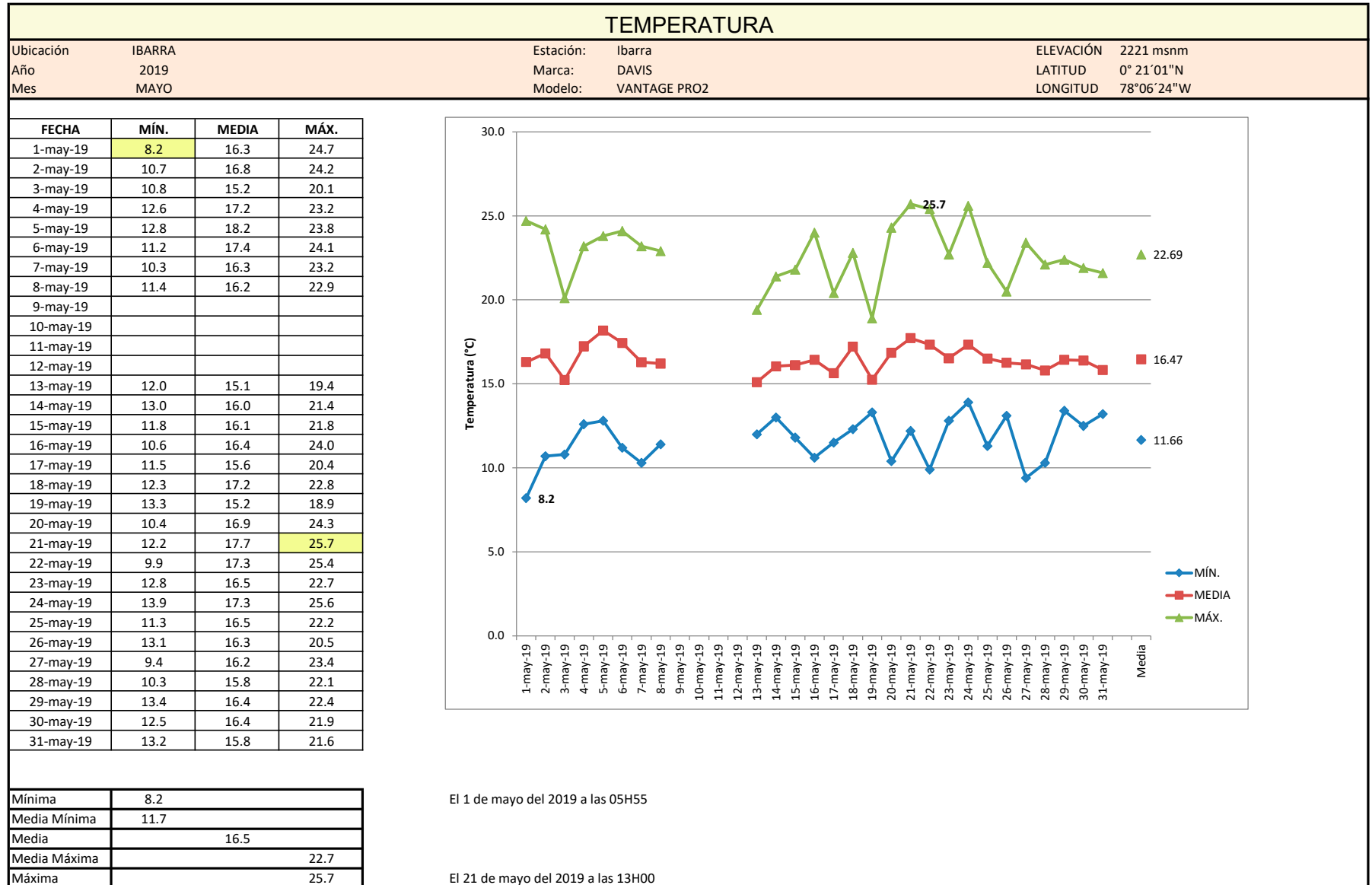


Mínima	8.4
Media Mínima	12.0
Media	16.5
Media Máxima	22.9
Máxima	26.7

El 09 de abril del 2019 a las 06H10

El 11 de abril del 2019 a las 13H45

TEMPERATURA

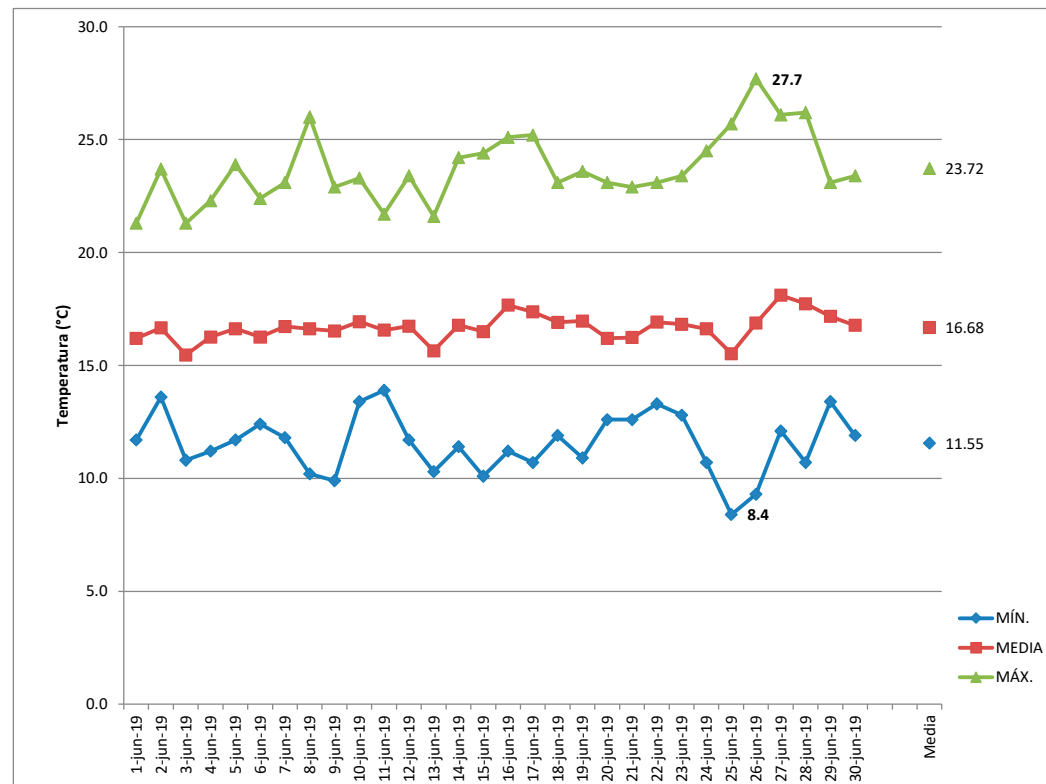


TEMPERATURA

TEMPERATURA

Ubicación	IBARRA	Estación:	Ibarra	ELEVACIÓN	2221 msnm
Año	2019	Marca:	DAVIS	LATITUD	0° 21' 01"N
Mes	JUNIO	Modelo:	VANTAGE PRO2	LONGITUD	78°06'24"W

FECHA	MÍN.	MEDIA	MÁX.
1-jun-19	11.7	16.2	21.3
2-jun-19	13.6	16.7	23.7
3-jun-19	10.8	15.5	21.3
4-jun-19	11.2	16.3	22.3
5-jun-19	11.7	16.6	23.9
6-jun-19	12.4	16.3	22.4
7-jun-19	11.8	16.7	23.1
8-jun-19	10.2	16.6	26.0
9-jun-19	9.9	16.5	22.9
10-jun-19	13.4	16.9	23.3
11-jun-19	13.9	16.6	21.7
12-jun-19	11.7	16.7	23.4
13-jun-19	10.3	15.7	21.6
14-jun-19	11.4	16.8	24.2
15-jun-19	10.1	16.5	24.4
16-jun-19	11.2	17.7	25.1
17-jun-19	10.7	17.4	25.2
18-jun-19	11.9	16.9	23.1
19-jun-19	10.9	17.0	23.6
20-jun-19	12.6	16.2	23.1
21-jun-19	12.6	16.2	22.9
22-jun-19	13.3	16.9	23.1
23-jun-19	12.8	16.8	23.4
24-jun-19	10.7	16.6	24.5
25-jun-19	8.4	15.5	25.7
26-jun-19	9.3	16.9	27.7
27-jun-19	12.1	18.1	26.1
28-jun-19	10.7	17.7	26.2
29-jun-19	13.4	17.2	23.1
30-jun-19	11.9	16.8	23.4

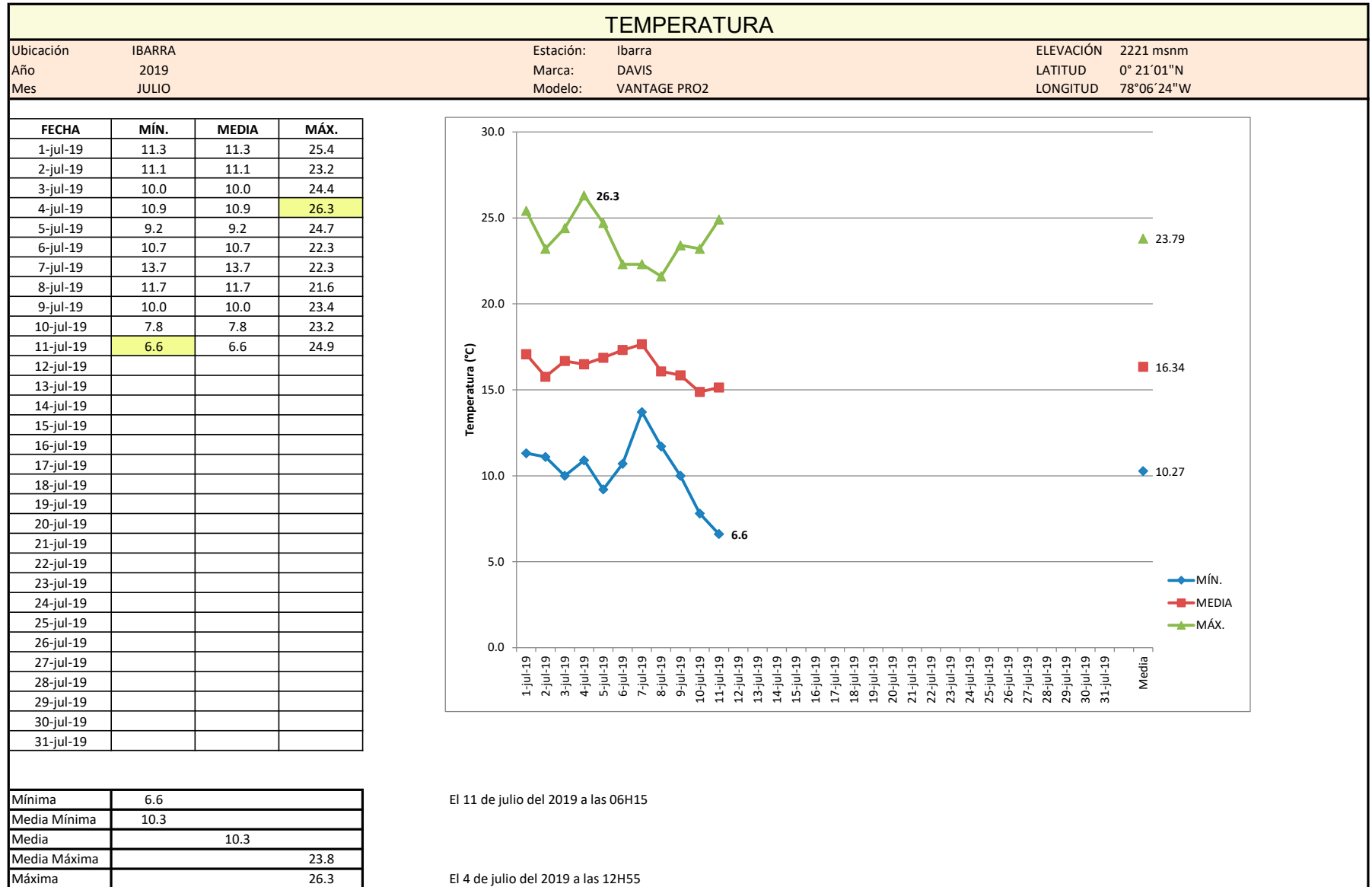


Mínima	8.4
Media Mínima	11.6
Media	16.7
Media Máxima	23.7
Máxima	27.7

El 25 de junio del 2019 a las 06H05

El 26 de junio del 2019 a las 14H00

TEMPERATURA

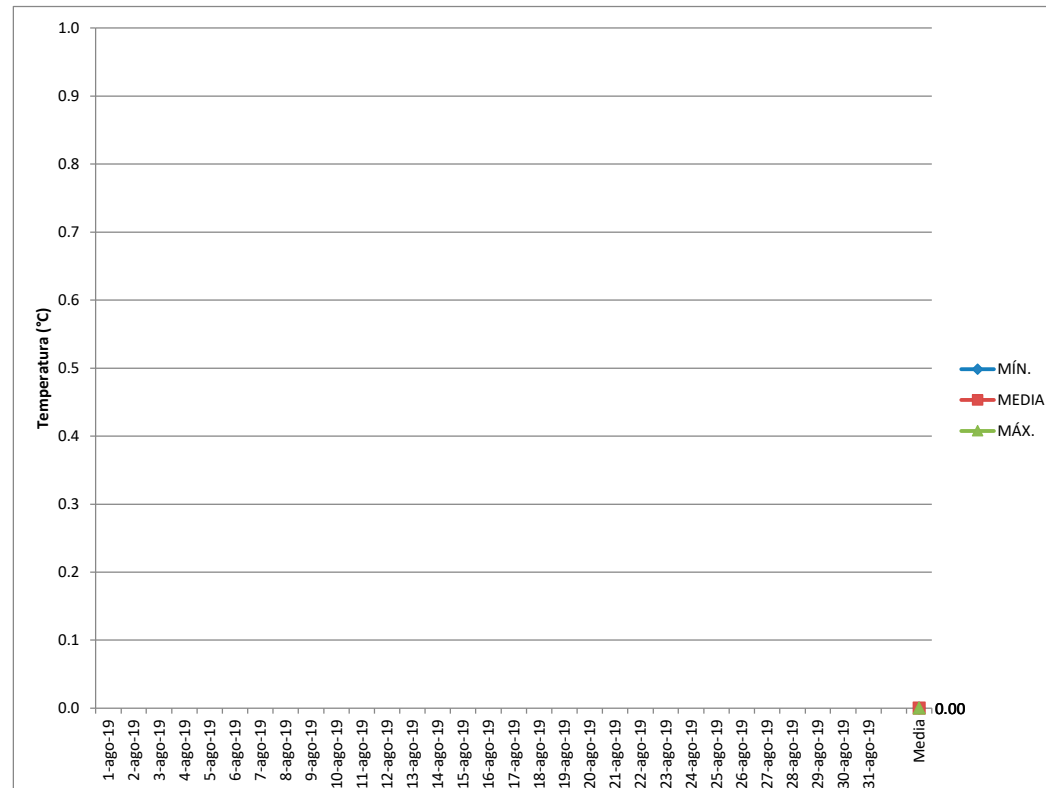


TEMPERATURA

TEMPERATURA

Ubicación	IBARRA	Estación:	Ibarra	ELEVACIÓN	2221 msnm
Año	2019	Marca:	DAVIS	LATITUD	0° 21' 01"N
Mes	AGOSTO	Modelo:	VANTAGE PRO2	LONGITUD	78°06'24"W

FECHA	MÍN.	MEDIA	MÁX.
1-ago-19			
2-ago-19			
3-ago-19			
4-ago-19			
5-ago-19			
6-ago-19			
7-ago-19			
8-ago-19			
9-ago-19			
10-ago-19			
11-ago-19			
12-ago-19			
13-ago-19			
14-ago-19			
15-ago-19			
16-ago-19			
17-ago-19			
18-ago-19			
19-ago-19			
20-ago-19			
21-ago-19			
22-ago-19			
23-ago-19			
24-ago-19			
25-ago-19			
26-ago-19			
27-ago-19			
28-ago-19			
29-ago-19			
30-ago-19			
31-ago-19			



Mínima	
Media Mínima	
Media	
Media Máxima	
Máxima	

TEMPERATURA

TEMPERATURA					
Ubicación	IBARRA	Estación:	Ibarra	ELEVACIÓN	2221 msnm
Año	2019	Marca:	DAVIS	LATITUD	0° 21'01"N
Mes	SEPTIEMBRE	Modelo:	VANTAGE PRO2	LONGITUD	78°06'24"W

FECHA	MÍN.	MEDIA	MÁX.
1-sep-19			
2-sep-19			
3-sep-19			
4-sep-19			
5-sep-19			
6-sep-19			
7-sep-19			
8-sep-19			
9-sep-19			
10-sep-19			
11-sep-19			
12-sep-19			
13-sep-19			
14-sep-19			
15-sep-19			
16-sep-19			
17-sep-19			
18-sep-19			
19-sep-19	12.9	16.3	23.1
20-sep-19	13.4	16.4	22.7
21-sep-19	10.1	16.1	22.9
22-sep-19	10.7	16.9	25.3
23-sep-19	8.2	15.0	22.6
24-sep-19	12.0	16.1	23.7
25-sep-19	9.5	16.1	25.1
26-sep-19	9.8	16.7	27.0
27-sep-19	14.1	17.7	26.2
28-sep-19	13.9	17.4	24.0
29-sep-19	9.9	16.3	23.0
30-sep-19	11.3	16.1	24.3



Mínima	8.2
Media Mínima	11.3
Media	16.4
Media Máxima	24.2
Máxima	27.0

El 23 de septiembre del 2019 a las 05H10

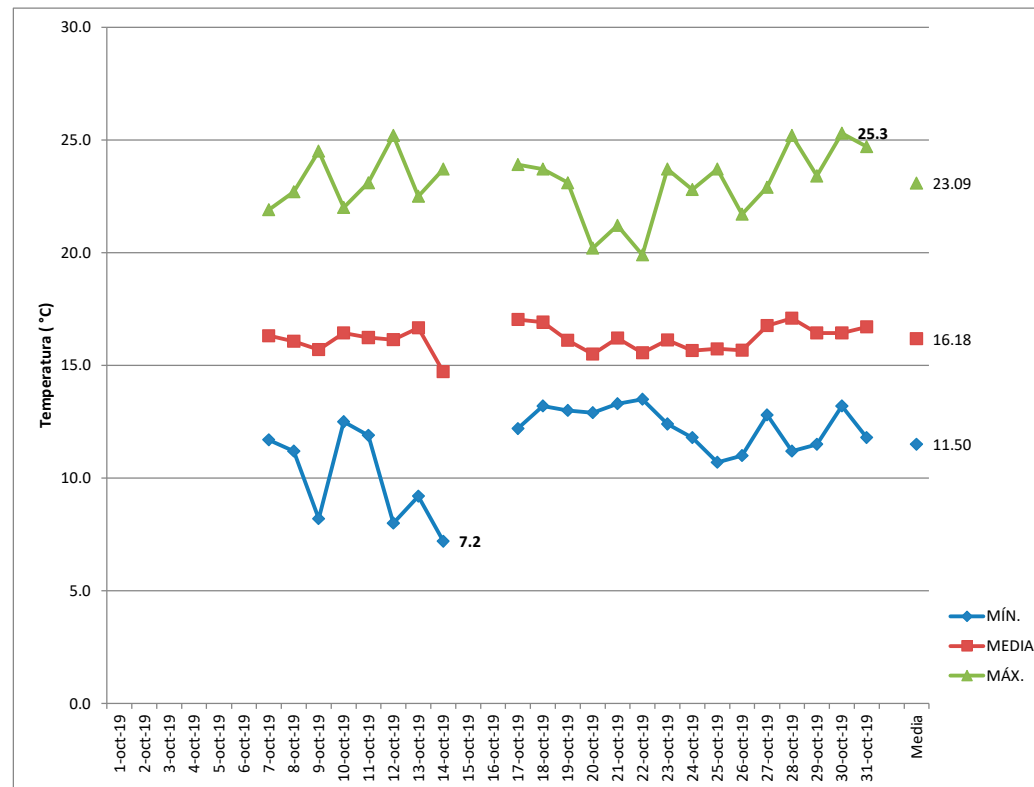
El 26 de septiembre del 2019 a las 14H20

TEMPERATURA

TEMPERATURA

Ubicación	IBARRA	Estación:	Ibarra	ELEVACIÓN	2221 msnm
Año	2019	Marca:	DAVIS	LATITUD	0° 21'01"N
Mes	OCTUBRE	Modelo:	VANTAGE PRO2	LONGITUD	78°06'24"W

FECHA	MÍN.	MEDIA	MÁX.
1-oct-19			
2-oct-19			
3-oct-19			
4-oct-19			
5-oct-19			
6-oct-19			
7-oct-19	11.7	16.3	21.9
8-oct-19	11.2	16.1	22.7
9-oct-19	8.2	15.7	24.5
10-oct-19	12.5	16.4	22.0
11-oct-19	11.9	16.2	23.1
12-oct-19	8.0	16.1	25.2
13-oct-19	9.2	16.7	22.5
14-oct-19	7.2	14.7	23.7
15-oct-19			
16-oct-19			
17-oct-19	12.2	17.0	23.9
18-oct-19	13.2	16.9	23.7
19-oct-19	13.0	16.1	23.1
20-oct-19	12.9	15.5	20.2
21-oct-19	13.3	16.2	21.2
22-oct-19	13.5	15.6	19.9
23-oct-19	12.4	16.1	23.7
24-oct-19	11.8	15.7	22.8
25-oct-19	10.7	15.7	23.7
26-oct-19	11.0	15.7	21.7
27-oct-19	12.8	16.8	22.9
28-oct-19	11.2	17.1	25.2
29-oct-19	11.5	16.4	23.4
30-oct-19	13.2	16.4	25.3
31-oct-19	11.8	16.7	24.7



Mínima	7.2
Media Mínima	11.5
Media	16.2
Media Máxima	23.1
Máxima	25.3

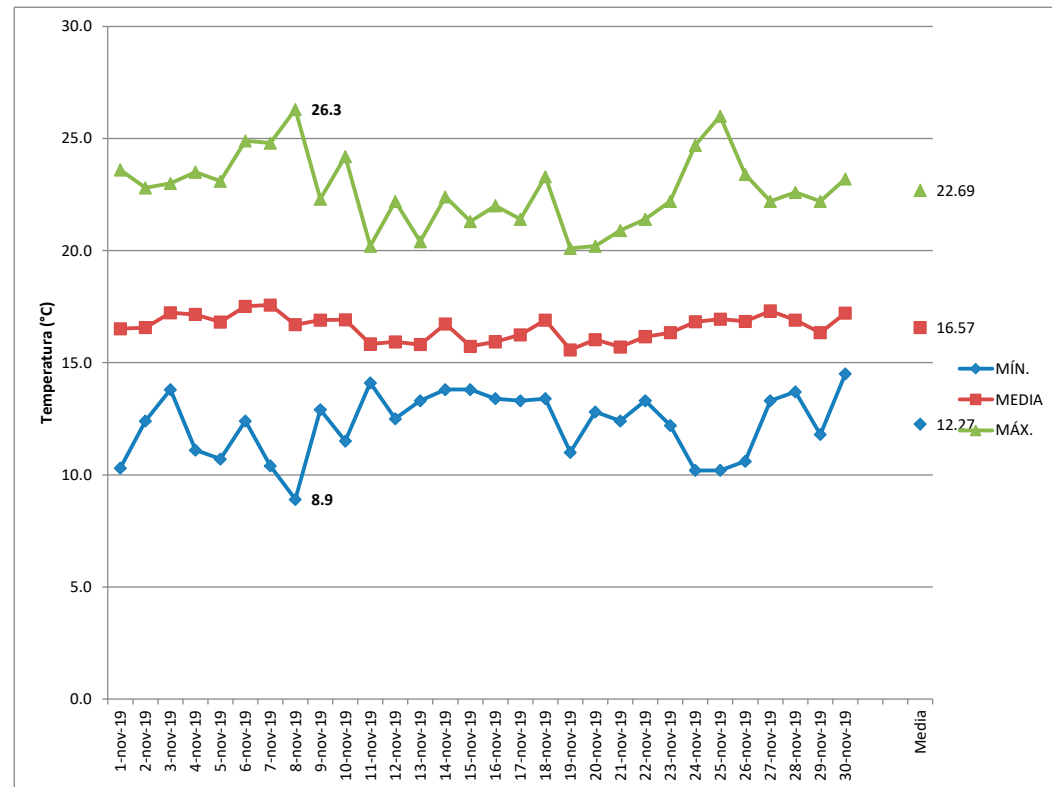
El 14 de octubre del 2019 a las 04H15

El 30 de octubre del 2019 a las 14H15

TEMPERATURA

TEMPERATURA			
Ubicación	IBARRA	Estación:	Ibarra
Año	2019	Marca:	DAVIS
Mes	NOVIEMBRE	Modelo:	VANTAGE PRO2
		ELEVACIÓN	2221 msnm
		LATITUD	0° 21' 01"N
		LONGITUD	78° 06' 24"W

FECHA	MÍN.	MEDIA	MÁX.
1-nov-19	10.3	16.5	23.6
2-nov-19	12.4	16.6	22.8
3-nov-19	13.8	17.2	23.0
4-nov-19	11.1	17.2	23.5
5-nov-19	10.7	16.8	23.1
6-nov-19	12.4	17.5	24.9
7-nov-19	10.4	17.6	24.8
8-nov-19	8.9	16.7	26.3
9-nov-19	12.9	16.9	22.3
10-nov-19	11.5	16.9	24.2
11-nov-19	14.1	15.8	20.2
12-nov-19	12.5	15.9	22.2
13-nov-19	13.3	15.8	20.4
14-nov-19	13.8	16.7	22.4
15-nov-19	13.8	15.7	21.3
16-nov-19	13.4	15.9	22.0
17-nov-19	13.3	16.2	21.4
18-nov-19	13.4	16.9	23.3
19-nov-19	11.0	15.6	20.1
20-nov-19	12.8	16.0	20.2
21-nov-19	12.4	15.7	20.9
22-nov-19	13.3	16.2	21.4
23-nov-19	12.2	16.3	22.2
24-nov-19	10.2	16.8	24.7
25-nov-19	10.2	16.9	26.0
26-nov-19	10.6	16.8	23.4
27-nov-19	13.3	17.3	22.2
28-nov-19	13.7	16.9	22.6
29-nov-19	11.8	16.3	22.2
30-nov-19	14.5	17.2	23.2



Mínima	8.9
Media Mínima	12.3
Media	16.6
Media Máxima	22.7
Máxima	26.3

El 07 de noviembre del 2017 a las 05H35

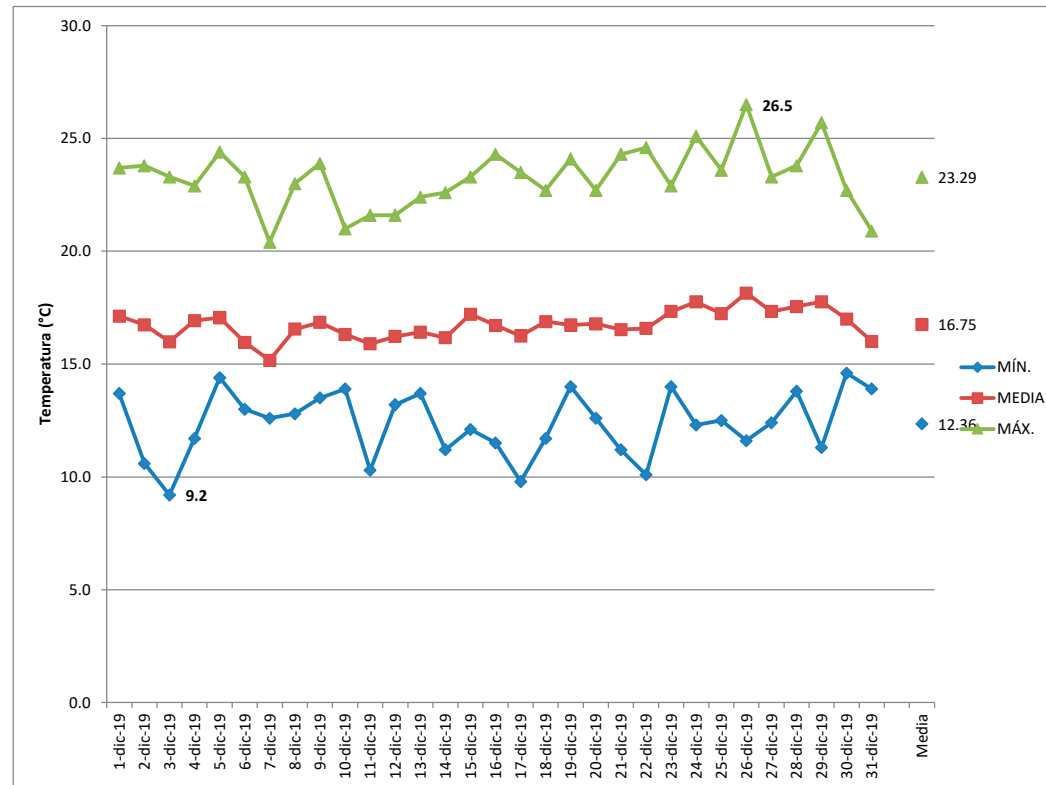
El 08 de noviembre del 2019 a las 12H45

TEMPERATURA

TEMPERATURA

Ubicación	IBARRA	Estación:	Ibarra	ELEVACIÓN	2221 msnm
Año	2019	Marca:	DAVIS	LATITUD	0° 21' 01" N
Mes	DICIEMBRE	Modelo:	VANTAGE PRO2	LONGITUD	78° 06' 24" W

FECHA	MÍN.	MEDIA	MÁX.
1-dic-19	13.7	17.1	23.7
2-dic-19	10.6	16.7	23.8
3-dic-19	9.2	16.0	23.3
4-dic-19	11.7	16.9	22.9
5-dic-19	14.4	17.1	24.4
6-dic-19	13.0	16.0	23.3
7-dic-19	12.6	15.2	20.4
8-dic-19	12.8	16.6	23.0
9-dic-19	13.5	16.9	23.9
10-dic-19	13.9	16.3	21.0
11-dic-19	10.3	15.9	21.6
12-dic-19	13.2	16.2	21.6
13-dic-19	13.7	16.4	22.4
14-dic-19	11.2	16.2	22.6
15-dic-19	12.1	17.2	23.3
16-dic-19	11.5	16.7	24.3
17-dic-19	9.8	16.3	23.5
18-dic-19	11.7	16.9	22.7
19-dic-19	14.0	16.7	24.1
20-dic-19	12.6	16.8	22.7
21-dic-19	11.2	16.5	24.3
22-dic-19	10.1	16.6	24.6
23-dic-19	14.0	17.3	22.9
24-dic-19	12.3	17.8	25.1
25-dic-19	12.5	17.2	23.6
26-dic-19	11.6	18.2	26.5
27-dic-19	12.4	17.3	23.3
28-dic-19	13.8	17.5	23.8
29-dic-19	11.3	17.8	25.7
30-dic-19	14.6	17.0	22.7
31-dic-19	13.9	16.0	20.9



Mínima	9.2
Media Mínima	12.4
Media	16.8
Media Máxima	23.3
Máxima	26.5

El 03 de diciembre del 2019 a las 03H35

El 26 de diciembre del 2019 a las 13H20

ANUARIO

2018

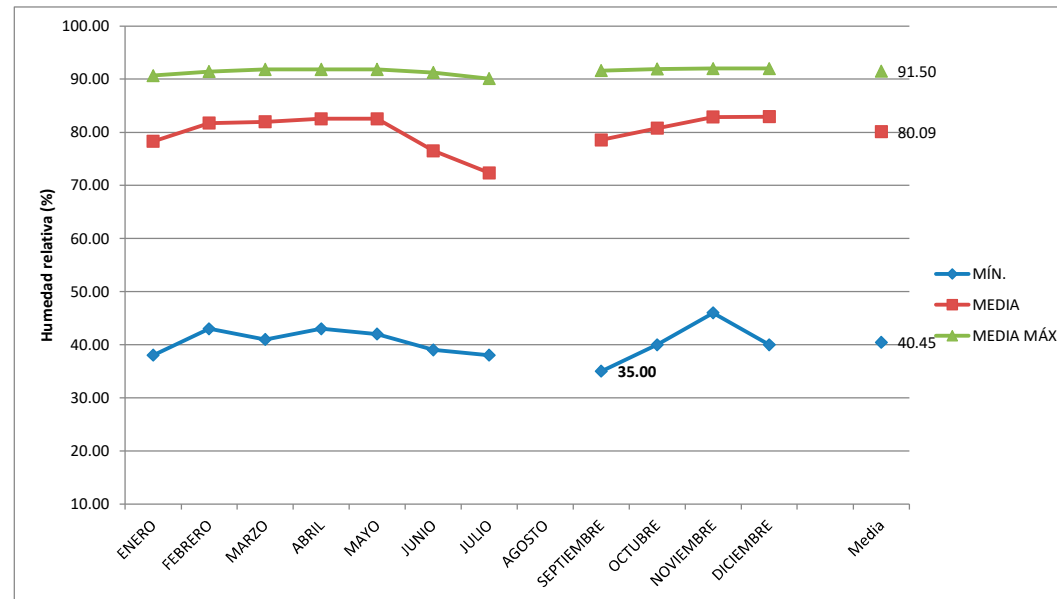
**HUMEDAD
RELATIVA**

HUMEDAD RELATIVA

HUMEDAD RELATIVA

Ubicación	IBARRA	Estación:	Ibarra	Unidad:	%	ELEVACIÓN	2221 msnm
Año	2019	Marca:	DAVIS			LATITUD	0° 21' 01"N
		Modelo:	VANTAGE PRO 2			LONGITUD	78°06'24"W

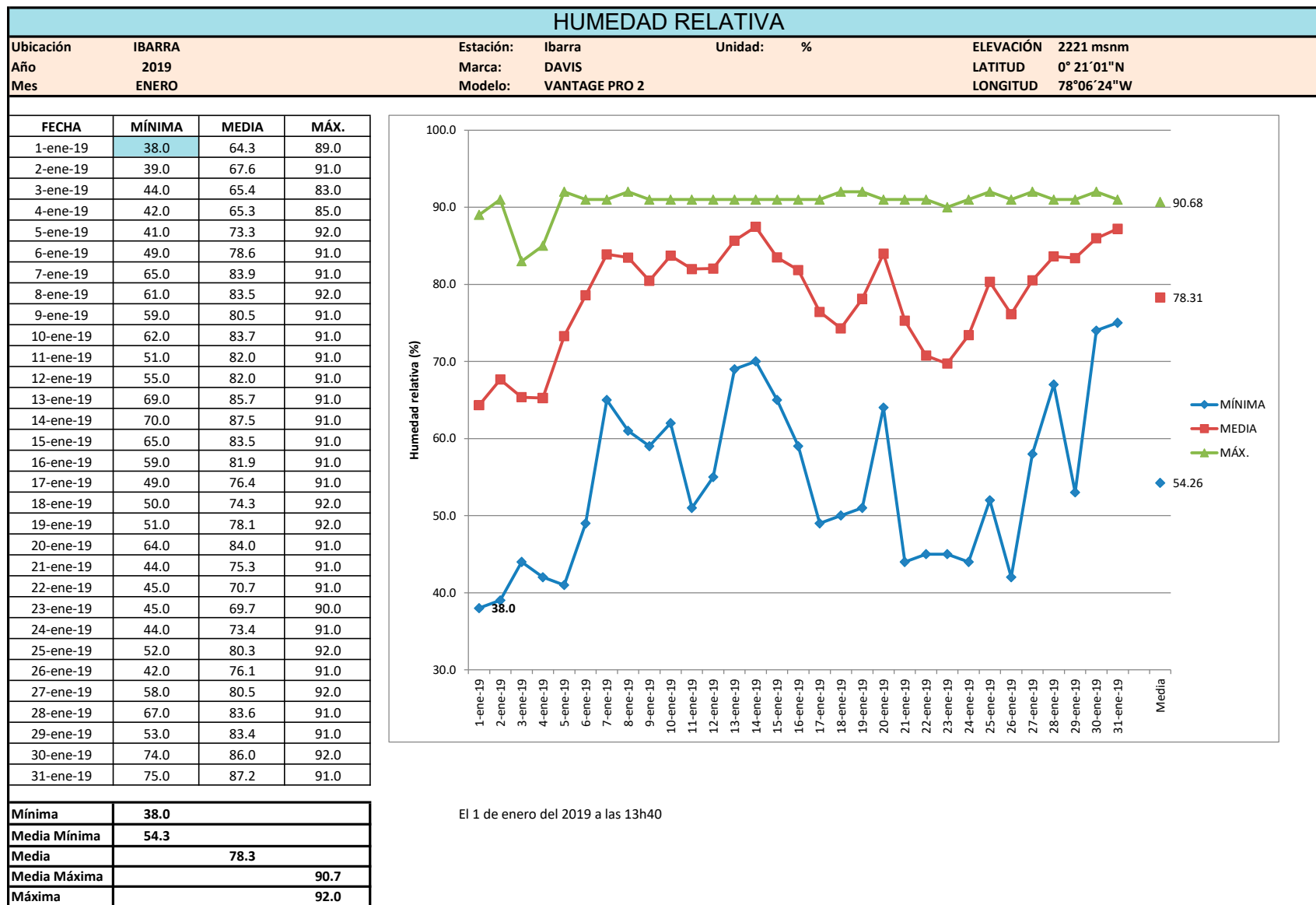
MES	MÍN.	MEDIA	MEDIA MÁX
ENERO	38.0	78.3	90.7
FEBRERO	43.0	81.7	91.4
MARZO	41.0	82.0	91.8
ABRIL	43.0	82.5	91.8
MAYO	42.0	82.5	91.8
JUNIO	39.0	76.5	91.3
JULIO	38.0	72.4	90.1
AGOSTO			
SEPTIEMBRE	35	78.6	91.6
OCTUBRE	40.0	80.7	91.9
NOVIEMBRE	46.0	82.9	92.0
DICIEMBRE	40.0	82.9	92.0



El 19 de septiembre del 2019 a las 15H25

Mínima	35.00
Media mínima	40.45
Media	80.09
Media máxima	91.50

HUMEDAD RELATIVA

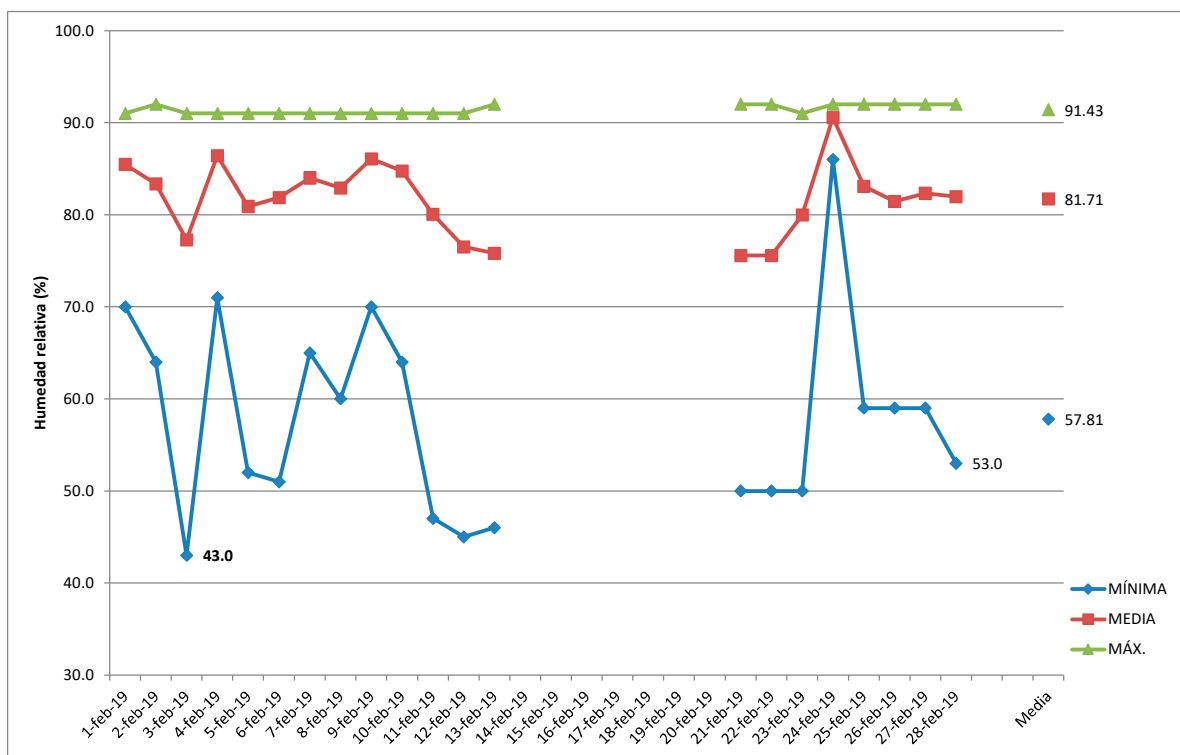


HUMEDAD RELATIVA

HUMEDAD RELATIVA

Ubicación	IBARRA	Estación:	Ibarra	Unidad	%	ELEVACIÓN	2221 msnm
Año	2019	Marca:	DAVIS			LATITUD	0° 21' 01" N
Mes	FEBRERO	Modelo:	VANTAGE PRO 2			LONGITUD	78° 06' 24" W

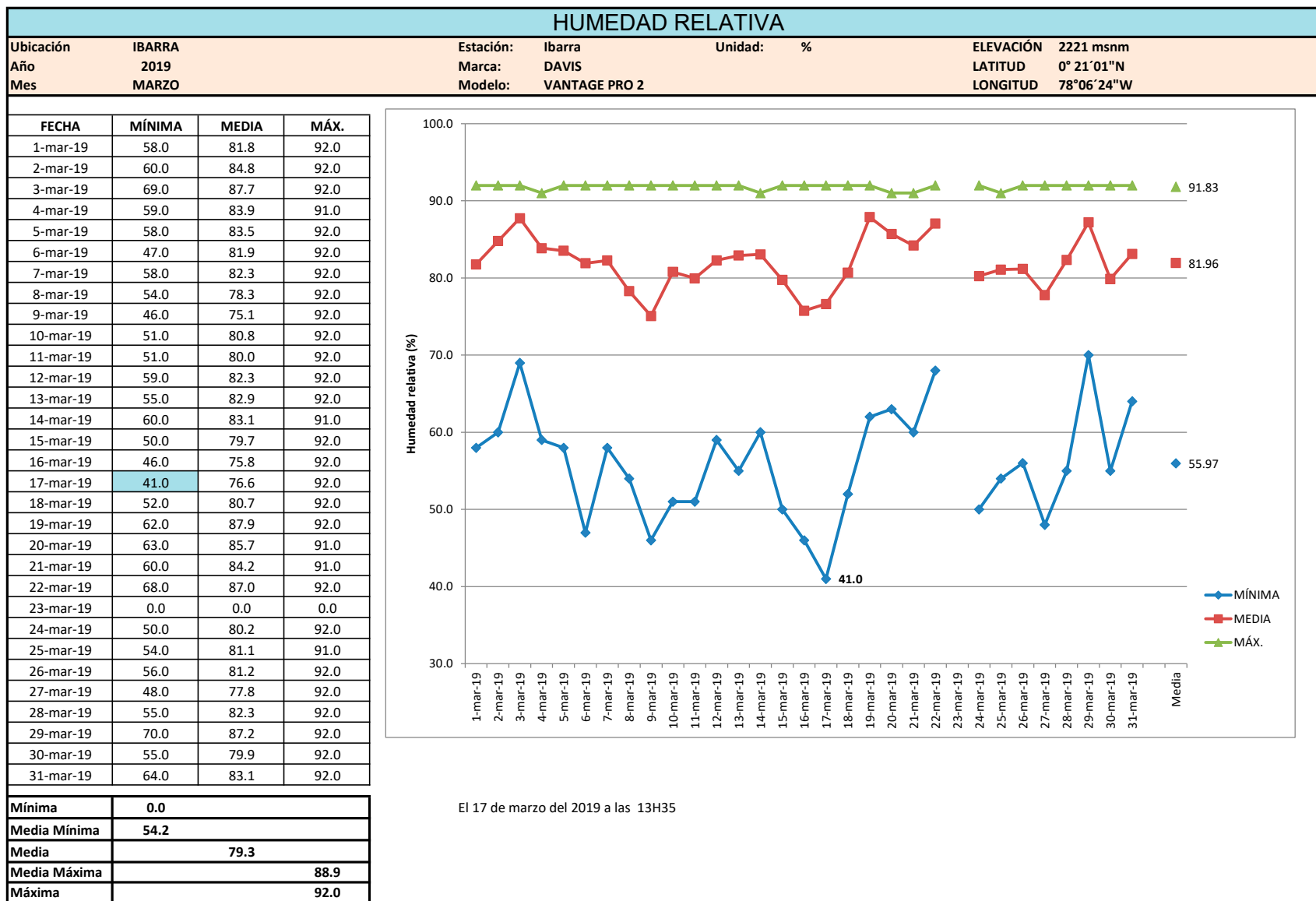
FECHA	MÍNIMA	MEDIA	MÁX.
1-feb-19	70.0	85.5	91.0
2-feb-19	64.0	83.4	92.0
3-feb-19	43.0	77.3	91.0
4-feb-19	71.0	86.4	91.0
5-feb-19	52.0	80.9	91.0
6-feb-19	51.0	81.9	91.0
7-feb-19	65.0	84.0	91.0
8-feb-19	60.0	82.9	91.0
9-feb-19	70.0	86.1	91.0
10-feb-19	64.0	84.8	91.0
11-feb-19	47.0	80.0	91.0
12-feb-19	45.0	76.5	91.0
13-feb-19	46.0	75.8	92.0
14-feb-19			
15-feb-19			
16-feb-19			
17-feb-19			
18-feb-19			
19-feb-19			
20-feb-19			
21-feb-19	50.0	75.6	92.0
22-feb-19	50.0	75.6	92.0
23-feb-19	50.0	80.0	91.0
24-feb-19	86.0	90.6	92.0
25-feb-19	59.0	83.1	92.0
26-feb-19	59.0	81.4	92.0
27-feb-19	59.0	82.3	92.0
28-feb-19	53.0	82.0	92.0



El 03 de febrero del 2019 a las 12h35

Mínima	43.0
Media Mínima	57.8
Media	81.7
Media Máxima	91.4
Máxima	92.0

HUMEDAD RELATIVA

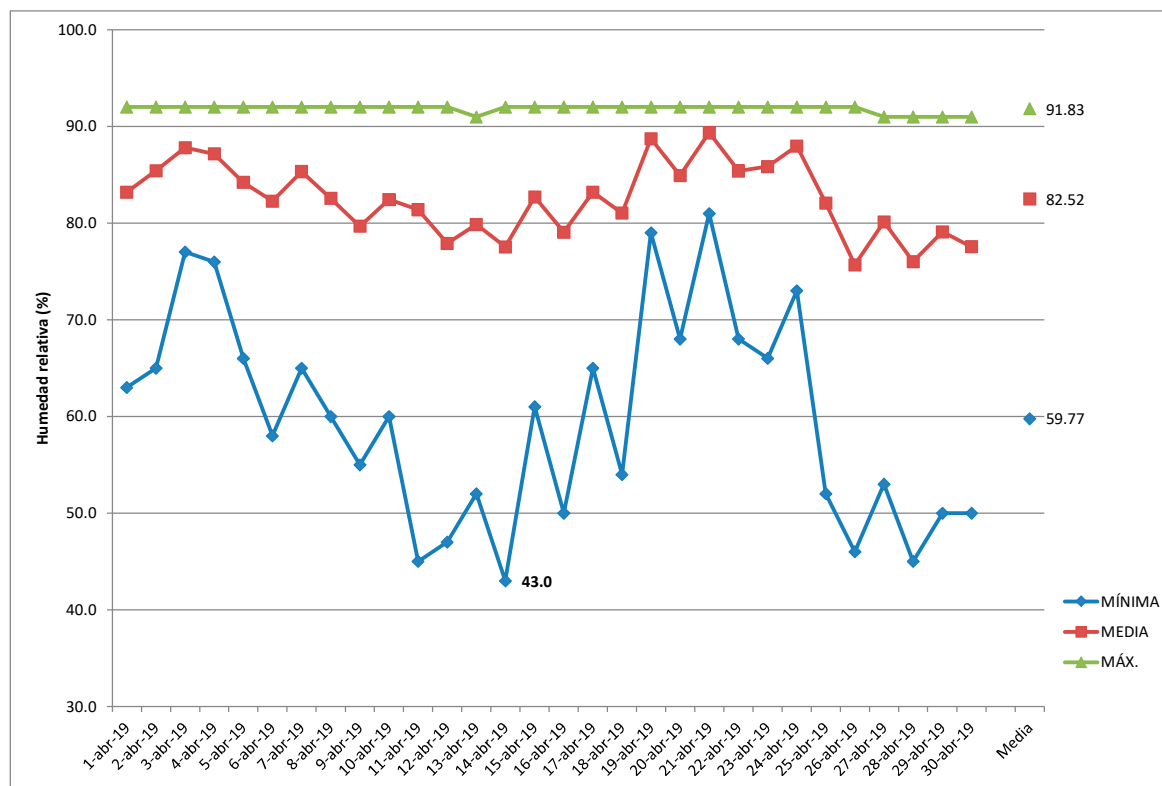


HUMEDAD RELATIVA

HUMEDAD RELATIVA

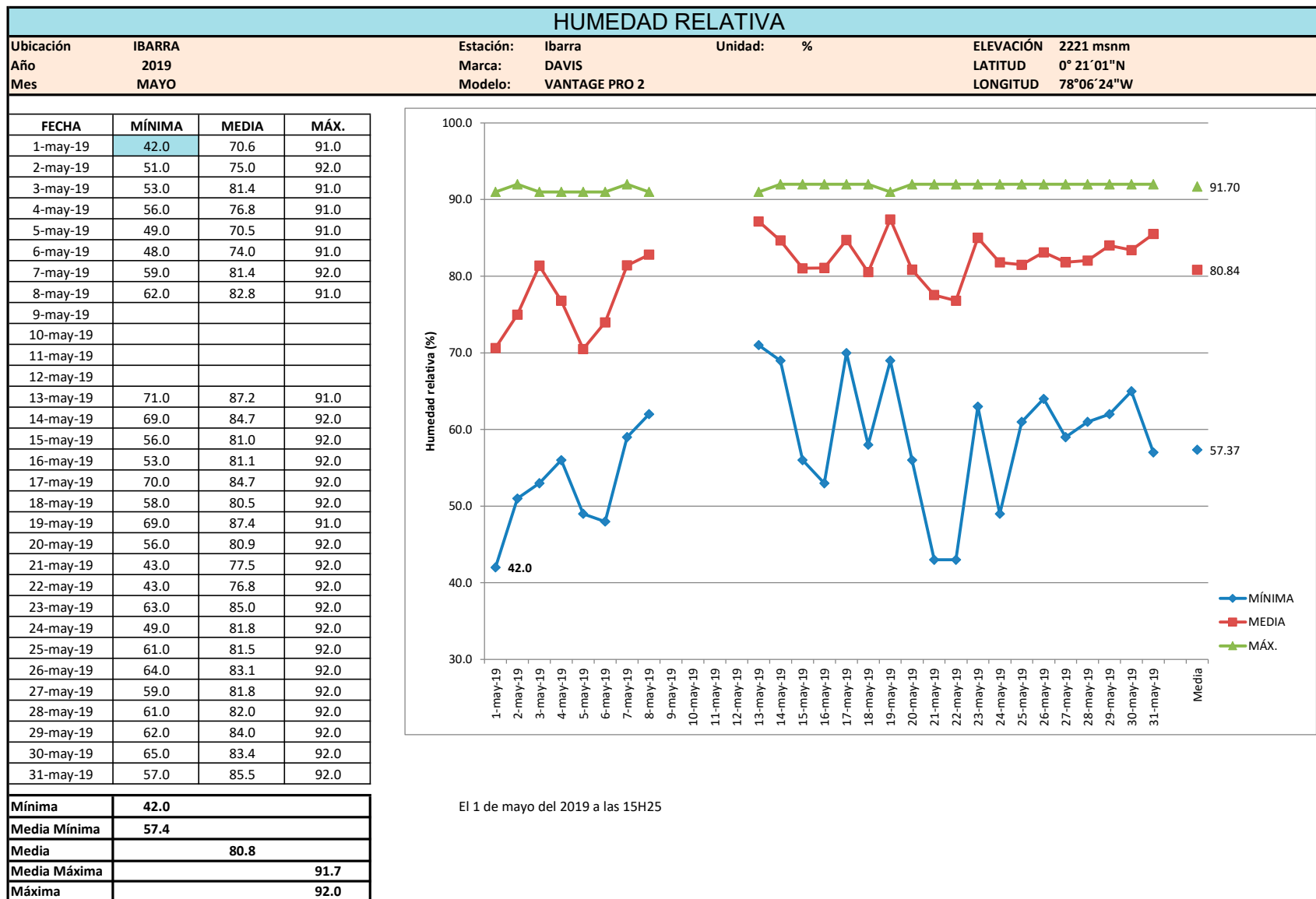
Ubicación	IBARRA	Estación:	Ibarra	Unidad:	%	ELEVACIÓN	2221 msnm
Año	2019	Marca:	DAVIS			LATITUD	0° 21'01"N
Mes	ABRIL	Modelo:	VANTAGE PRO 2			LONGITUD	78°06'24"W

FECHA	MÍNIMA	MEDIA	MÁX.
1-abr-19	63.00	83.2	92.0
2-abr-19	65.00	85.4	92.0
3-abr-19	77.00	87.8	92.0
4-abr-19	76.00	87.2	92.0
5-abr-19	66.00	84.2	92.0
6-abr-19	58.00	82.3	92.0
7-abr-19	65.00	85.3	92.0
8-abr-19	60.00	82.6	92.0
9-abr-19	55.00	79.7	92.0
10-abr-19	60.00	82.4	92.0
11-abr-19	45.00	81.4	92.0
12-abr-19	47.00	77.9	92.0
13-abr-19	52.00	79.9	91.0
14-abr-19	43.00	77.5	92.0
15-abr-19	61.00	82.7	92.0
16-abr-19	50.00	79.1	92.0
17-abr-19	65.00	83.2	92.0
18-abr-19	54.00	81.0	92.0
19-abr-19	79.00	88.7	92.0
20-abr-19	68.00	84.9	92.0
21-abr-19	81.00	89.3	92.0
22-abr-19	68.00	85.4	92.0
23-abr-19	66.00	85.9	92.0
24-abr-19	73.00	88.0	92.0
25-abr-19	52.00	82.1	92.0
26-abr-19	46.00	75.7	92.0
27-abr-19	53.00	80.1	91.0
28-abr-19	45.00	76.0	91.0
29-abr-19	50.00	79.1	91.0
30-abr-19	50.00	77.6	91.0



Mínima	43.0
Media Mínima	59.8
Media	82.5
Media Máxima	91.8
Máxima	92.0

HUMEDAD RELATIVA

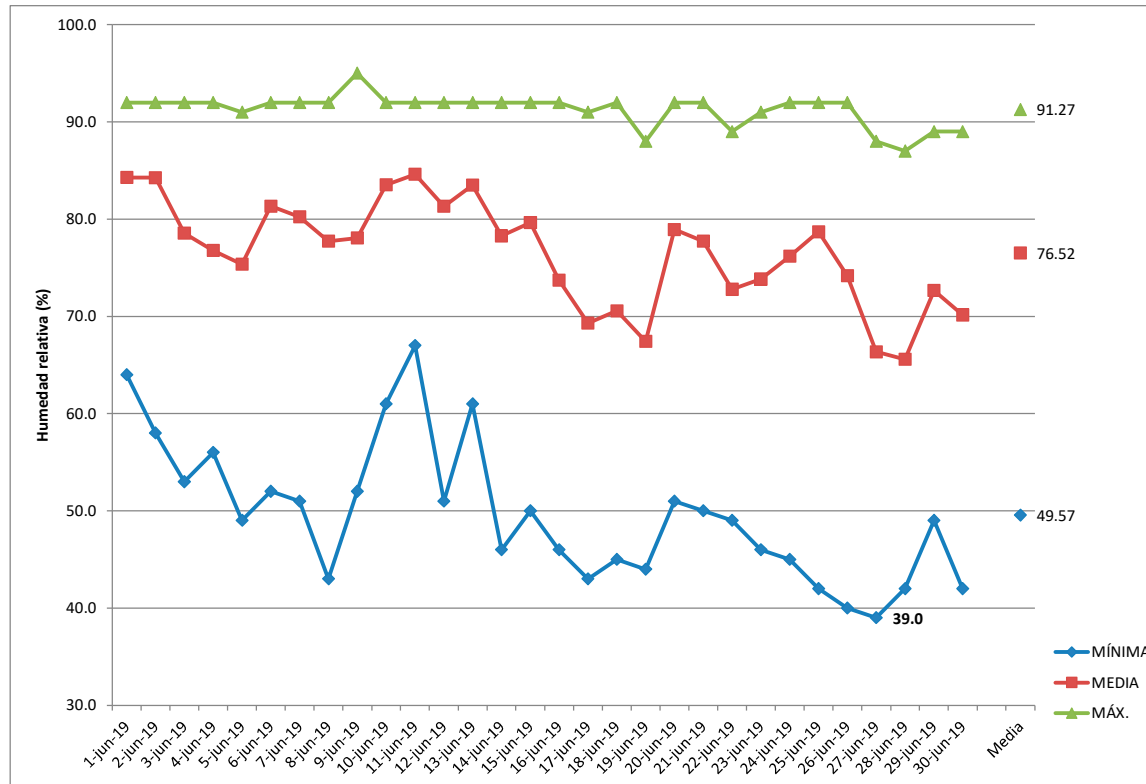


HUMEDAD RELATIVA

HUMEDAD RELATIVA

Ubicación	IBARRA	Estación:	Ibarra	Unidad:	%	ELEVACIÓN	2221 msnm
Año	2019	Marca:	DAVIS			LATITUD	0° 21'01"N
Mes	JUNIO	Modelo:	VANTAGE PRO 2			LONGITUD	78°06'24"W

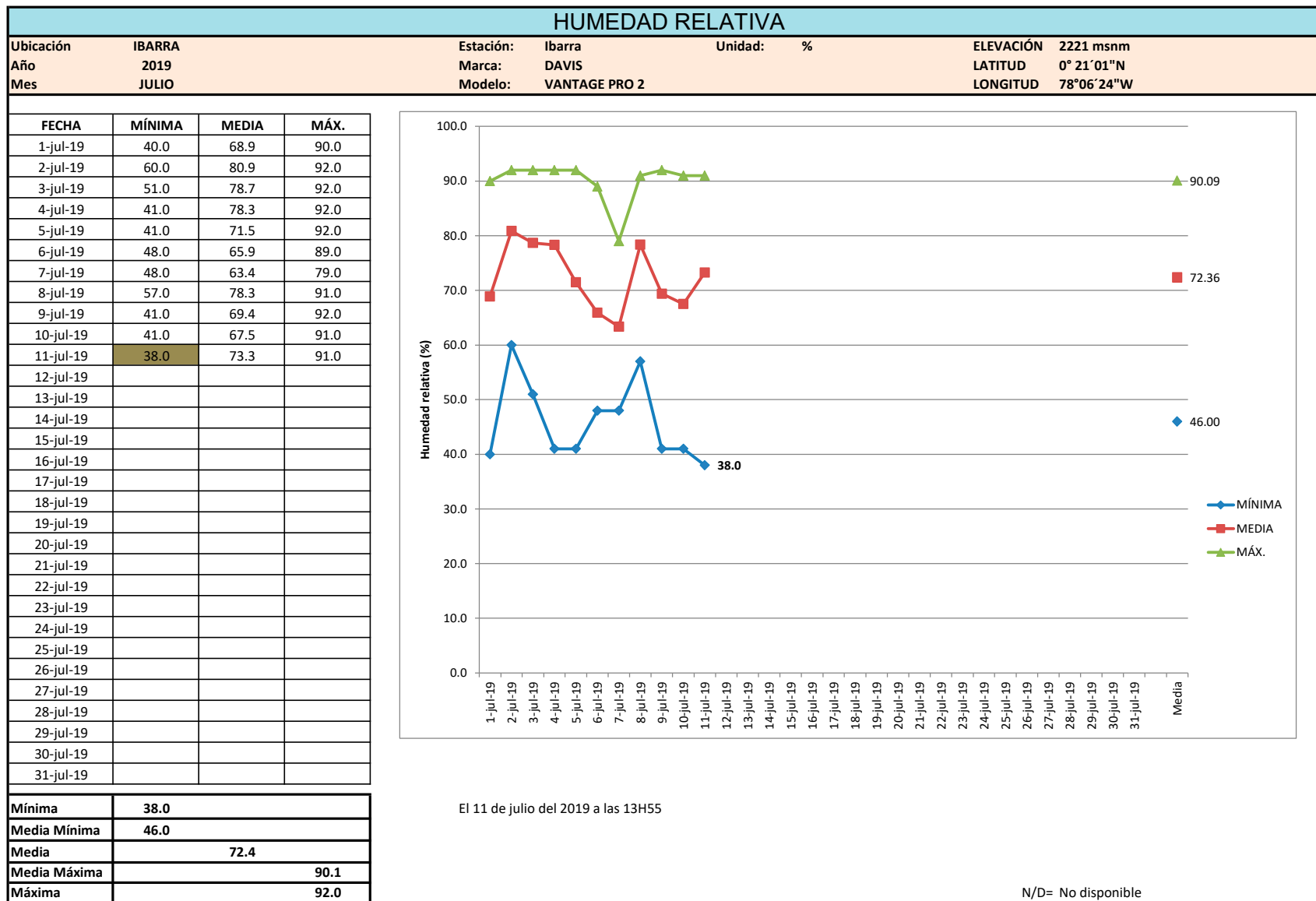
FECHA	MÍNIMA	MEDIA	MÁX.
1-jun-19	64.0	84.3	92.0
2-jun-19	58.0	84.3	92.0
3-jun-19	53.0	78.6	92.0
4-jun-19	56.0	76.8	92.0
5-jun-19	49.0	75.4	91.0
6-jun-19	52.0	81.3	92.0
7-jun-19	51.0	80.2	92.0
8-jun-19	43.0	77.7	92.0
9-jun-19			
10-jun-19	61.0	83.5	92.0
11-jun-19	67.0	84.6	92.0
12-jun-19	51.0	81.3	92.0
13-jun-19	61.0	83.5	92.0
14-jun-19	46.0	78.3	92.0
15-jun-19	50.0	79.6	92.0
16-jun-19	46.0	73.7	92.0
17-jun-19	43.0	69.3	91.0
18-jun-19	45.0	70.6	92.0
19-jun-19	44.00	67.4	88.0
20-jun-19	51.0	78.9	92.0
21-jun-19	50.0	77.7	92.0
22-jun-19	49.0	72.8	89.0
23-jun-19	46.0	73.8	91.0
24-jun-19	45.0	76.2	92.0
25-jun-19	42.0	78.7	92.0
26-jun-19	40.0	74.2	92.0
27-jun-19	39.0	66.4	88.0
28-jun-19	42.0	65.6	87.0
29-jun-19	49.0	72.6	89.0
30-jun-19	42.0	70.1	89.0



El 27 de junio del 2019 a las 15H10

Mínima	39.0
Media Mínima	49.5
Media	76.5
Media Máxima	91.1
Máxima	92.0

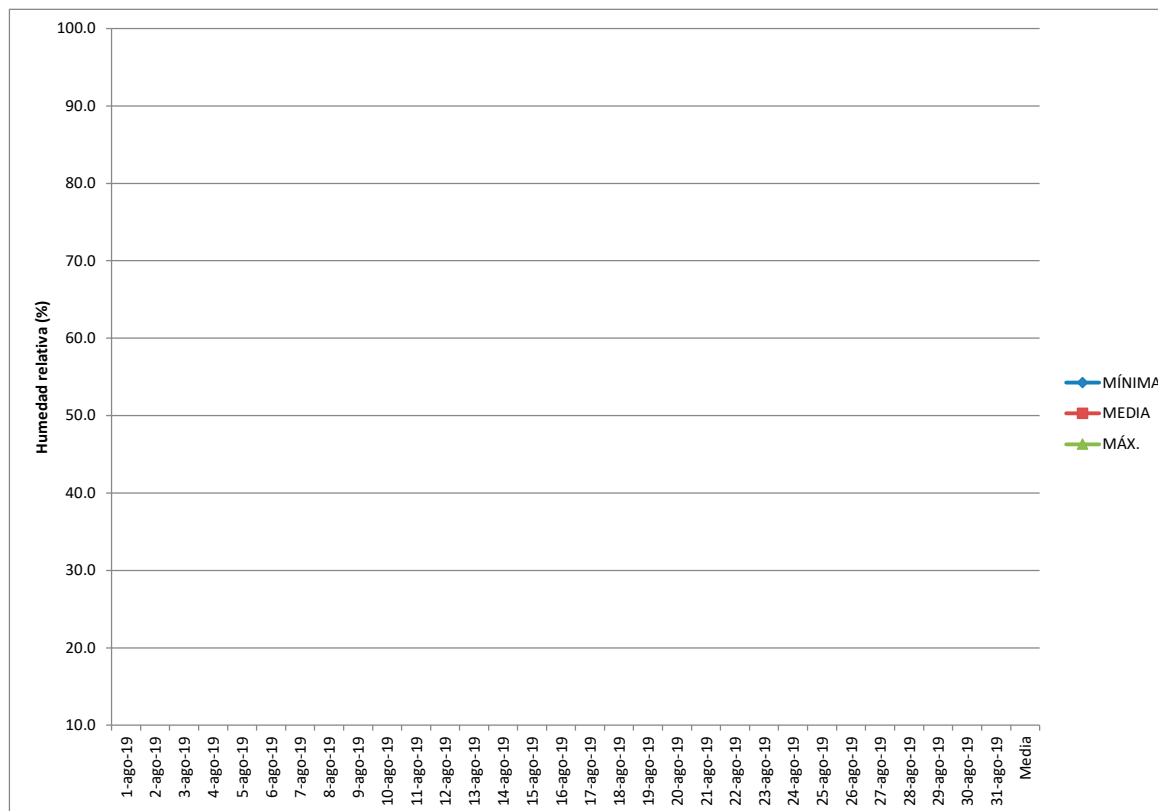
HUMEDAD RELATIVA



HUMEDAD RELATIVA

HUMEDAD RELATIVA					
Ubicación	IBARRA	Estación:	Ibarra	Unidad:	%
Año	2019	Marca:	DAVIS	ELEVACIÓN	2221 msnm
Mes	AGOSTO	Modelo:	VANTAGE PRO 2	LATITUD	0° 21' 01" N
				LONGITUD	78° 06' 24" W

FECHA	MÍNIMA	MEDIA	MÁX.
1-ago-19			
2-ago-19			
3-ago-19			
4-ago-19			
5-ago-19			
6-ago-19			
7-ago-19			
8-ago-19			
9-ago-19			
10-ago-19			
11-ago-19			
12-ago-19			
13-ago-19			
14-ago-19			
15-ago-19			
16-ago-19			
17-ago-19			
18-ago-19			
19-ago-19			
20-ago-19			
21-ago-19			
22-ago-19			
23-ago-19			
24-ago-19			
25-ago-19			
26-ago-19			
27-ago-19			
28-ago-19			
29-ago-19			
30-ago-19			
31-ago-19			



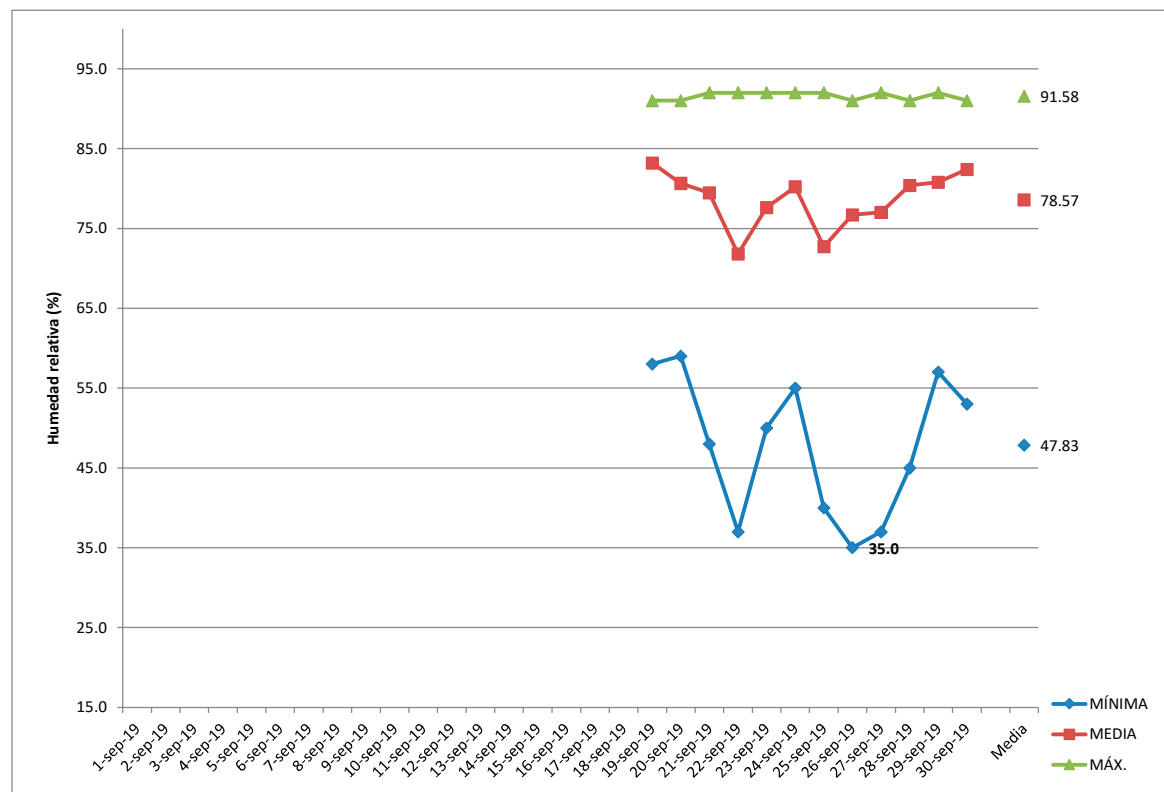
Mínima	
Media Mínima	
Media	
Media Máxima	
Máxima	

HUMEDAD RELATIVA

HUMEDAD RELATIVA

Ubicación	IBARRA	Estación:	Ibarra	Unidad:	%	ELEVACIÓN	2221 msnm
Año	2019	Marca:	DAVIS			LATITUD	0° 21' 01"N
Mes	SEPTIEMBRE	Modelo:	VANTAGE PRO 2			LONGITUD	78° 06' 24"W

FECHA	MÍNIMA	MEDIA	MÁX.
1-sep-19			
2-sep-19			
3-sep-19			
4-sep-19			
5-sep-19			
6-sep-19			
7-sep-19			
8-sep-19			
9-sep-19			
10-sep-19			
11-sep-19			
12-sep-19			
13-sep-19			
14-sep-19			
15-sep-19			
16-sep-19			
17-sep-19			
18-sep-19			
19-sep-19	58.0	83.2	91.0
20-sep-19	59.0	80.6	91.0
21-sep-19	48.0	79.5	92.0
22-sep-19	37.0	71.8	92.0
23-sep-19	50.0	77.6	92.0
24-sep-19	55.0	80.2	92.0
25-sep-19	40.0	72.7	92.0
26-sep-19	35.0	76.7	91.0
27-sep-19	37.0	77.0	92.0
28-sep-19	45.0	80.4	91.0
29-sep-19	57.0	80.8	92.0
30-sep-19	53.0	82.4	91.0



El 26 de septiembre del 2019 a las 14H25

Mínima	35.0
Media Mínima	47.8
Media	78.6
Media Máxima	91.6
Máxima	92.0

HUMEDAD RELATIVA

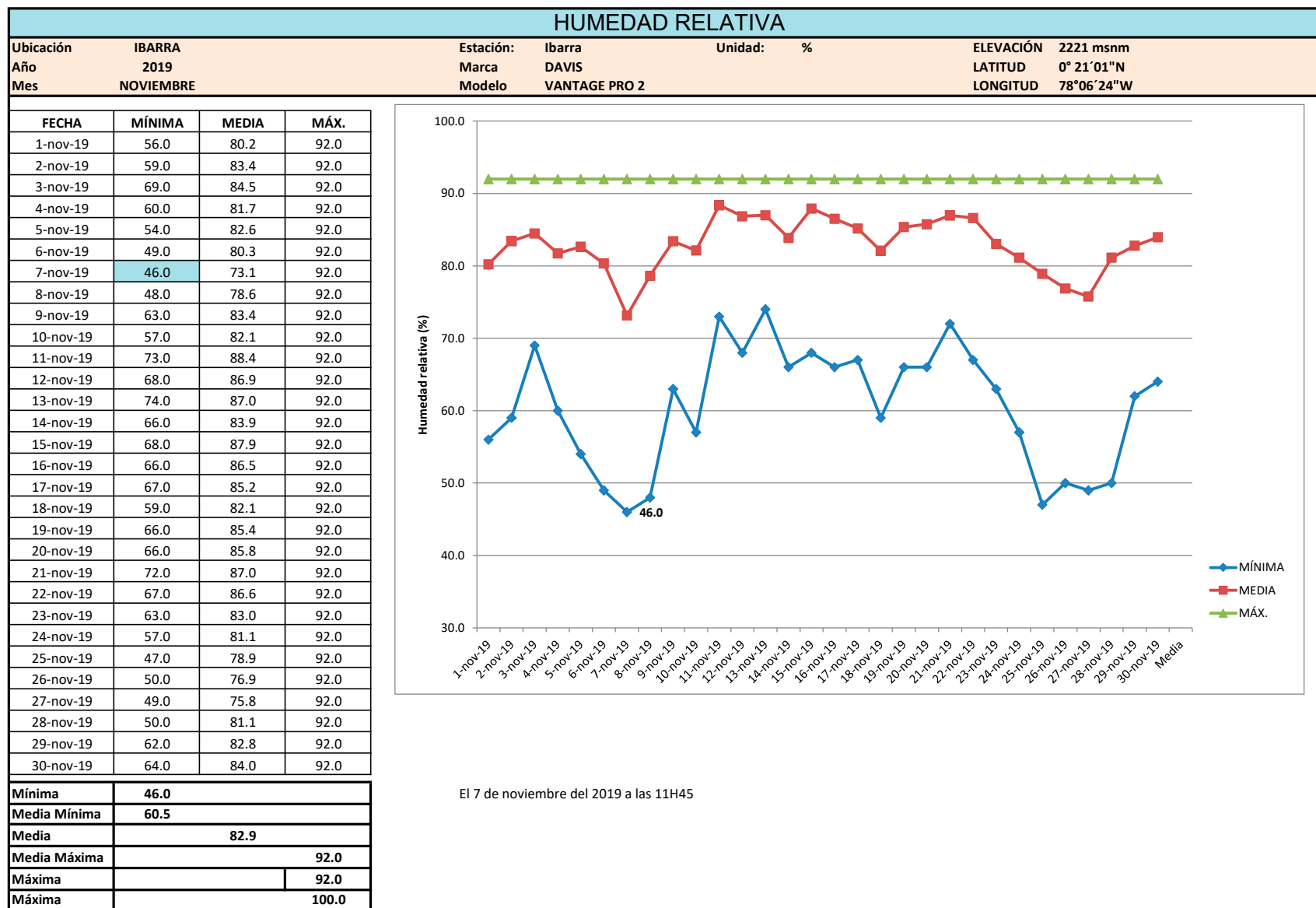
HUMEDAD RELATIVA							
Ubicación	IBARRA	Estación:	Ibarra	Unidad:	%	ELEVACIÓN	2221 msnm
Año	2019	Marca	DAVIS			LATITUD	0° 21' 01" N
Mes	OCTUBRE	Modelo	VANTAGE PRO 2			LONGITUD	78° 06' 24" W

FECHA	MÍNIMA	MEDIA	MÁX.
1-oct-19			
2-oct-19			
3-oct-19			
4-oct-19			
5-oct-19			
6-oct-19			
7-oct-19	56.0	82.1	92.0
8-oct-19	48.0	77.4	92.0
9-oct-19	44.0	75.7	92.0
10-oct-19	55.0	80.3	92.0
11-oct-19	50.0	78.6	92.0
12-oct-19	43.0	76.0	92.0
13-oct-19	40.0	70.9	91.0
14-oct-19	43.0	73.5	91.0
15-oct-19			
16-oct-19			
17-oct-19	49.0	80.5	92.0
18-oct-19	54.0	81.0	92.0
19-oct-19	57.0	84.2	92.0
20-oct-19	60.0	84.6	92.0
21-oct-19	63.0	83.7	92.0
22-oct-19	68.0	86.5	92.0
23-oct-19	52.0	82.8	92.0
24-oct-19	62.0	85.8	92.0
25-oct-19	57.0	83.4	92.0
26-oct-19	62.0	84.5	92.0
27-oct-19	63.0	83.4	92.0
28-oct-19	43.0	78.0	92.0
29-oct-19	50.0	80.9	92.0
30-oct-19	42.0	82.8	92.0
31-oct-19	48.0	80.6	92.0



Mínima	40.0
Media Mínima	52.6
Media	80.7
Media Máxima	91.9
Máxima	92.0

HUMEDAD RELATIVA

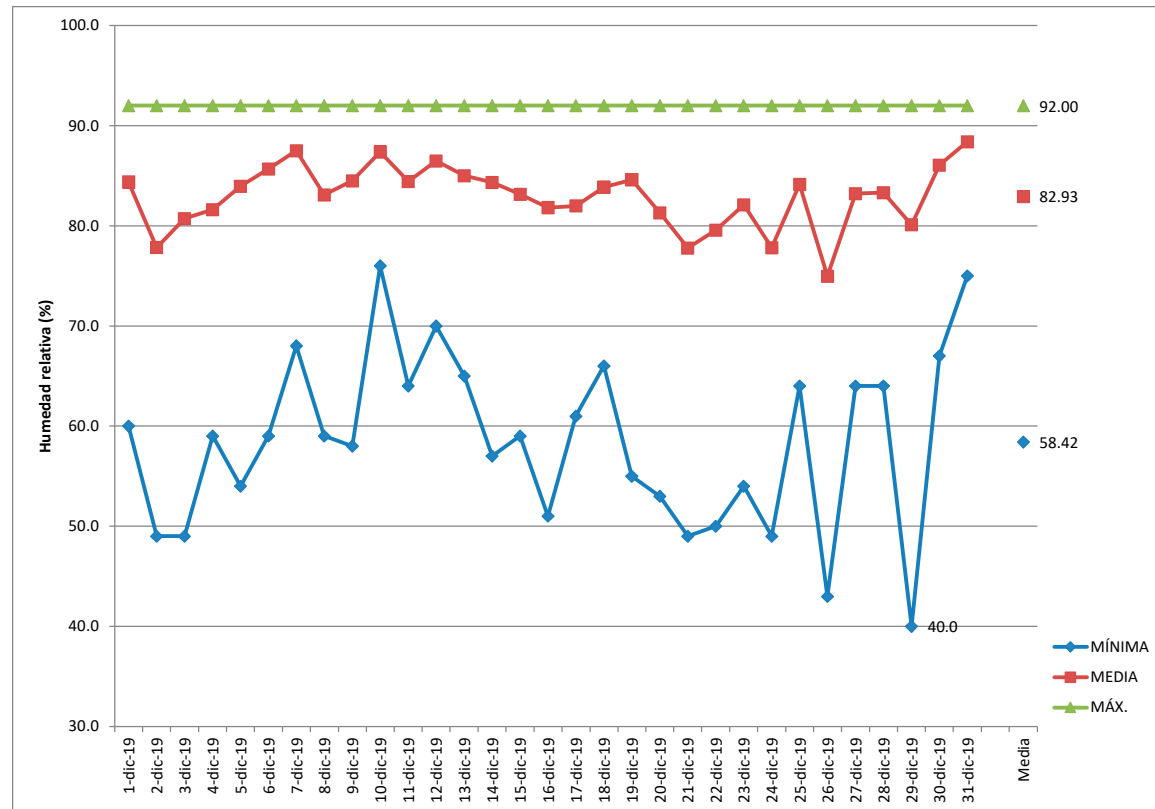


HUMEDAD RELATIVA

HUMEDAD RELATIVA

Ubicación	IBARRA	Estación:	Ibarra	Unidad:	%	ELEVACIÓN	2221 msnm
Año	2019	Marca	DAVIS			LATITUD	0° 21' 01"N
Mes	DICIEMBRE	Modelo	VANTAGE PRO 2			LONGITUD	78°06'24"W

FECHA	MÍNIMA	MEDIA	MÁX.
1-dic-19	60.0	84.4	92.0
2-dic-19	49.0	77.8	92.0
3-dic-19	49.0	80.7	92.0
4-dic-19	59.0	81.6	92.0
5-dic-19	54.0	83.9	92.0
6-dic-19	59.0	85.7	92.0
7-dic-19	68.0	87.5	92.0
8-dic-19	59.0	83.1	92.0
9-dic-19	58.0	84.5	92.0
10-dic-19	76.0	87.4	92.0
11-dic-19	64.0	84.4	92.0
12-dic-19	70.0	86.5	92.0
13-dic-19	65.0	85.0	92.0
14-dic-19	57.0	84.3	92.0
15-dic-19	59.0	83.1	92.0
16-dic-19	51.0	81.8	92.0
17-dic-19	61.0	82.0	92.0
18-dic-19	66.0	83.9	92.0
19-dic-19	55.0	84.6	92.0
20-dic-19	53.0	81.3	92.0
21-dic-19	49.0	77.8	92.0
22-dic-19	50.0	79.6	92.0
23-dic-19	54.0	82.1	92.0
24-dic-19	49.0	77.8	92.0
25-dic-19	64.0	84.1	92.0
26-dic-19	43.0	75.0	92.0
27-dic-19	64.0	83.2	92.0
28-dic-19	64.0	83.3	92.0
29-dic-19	40.0	80.1	92.0
30-dic-19	67.0	86.0	92.0
31-dic-19	75.0	88.4	92.0



Mínima	40.0
Media Mínima	58.4
Media	82.9
Media Máxima	92.0
Máxima	92.0

ANUARIO

2018

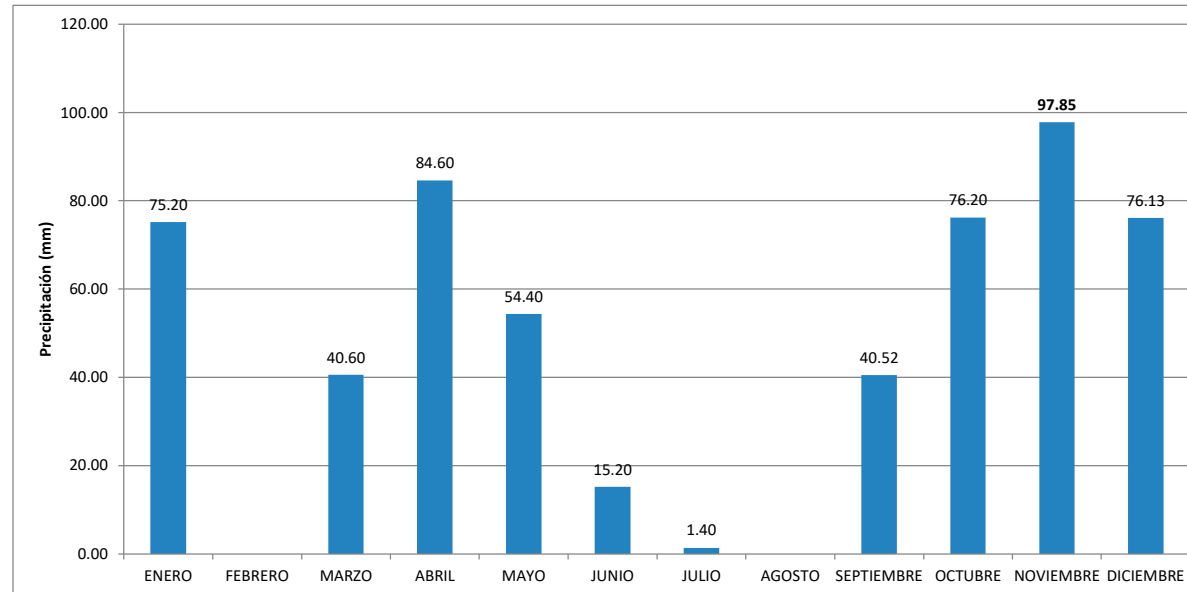
PRECIPITACIÓN

PRECIPITACIÓN

PRECIPITACIÓN

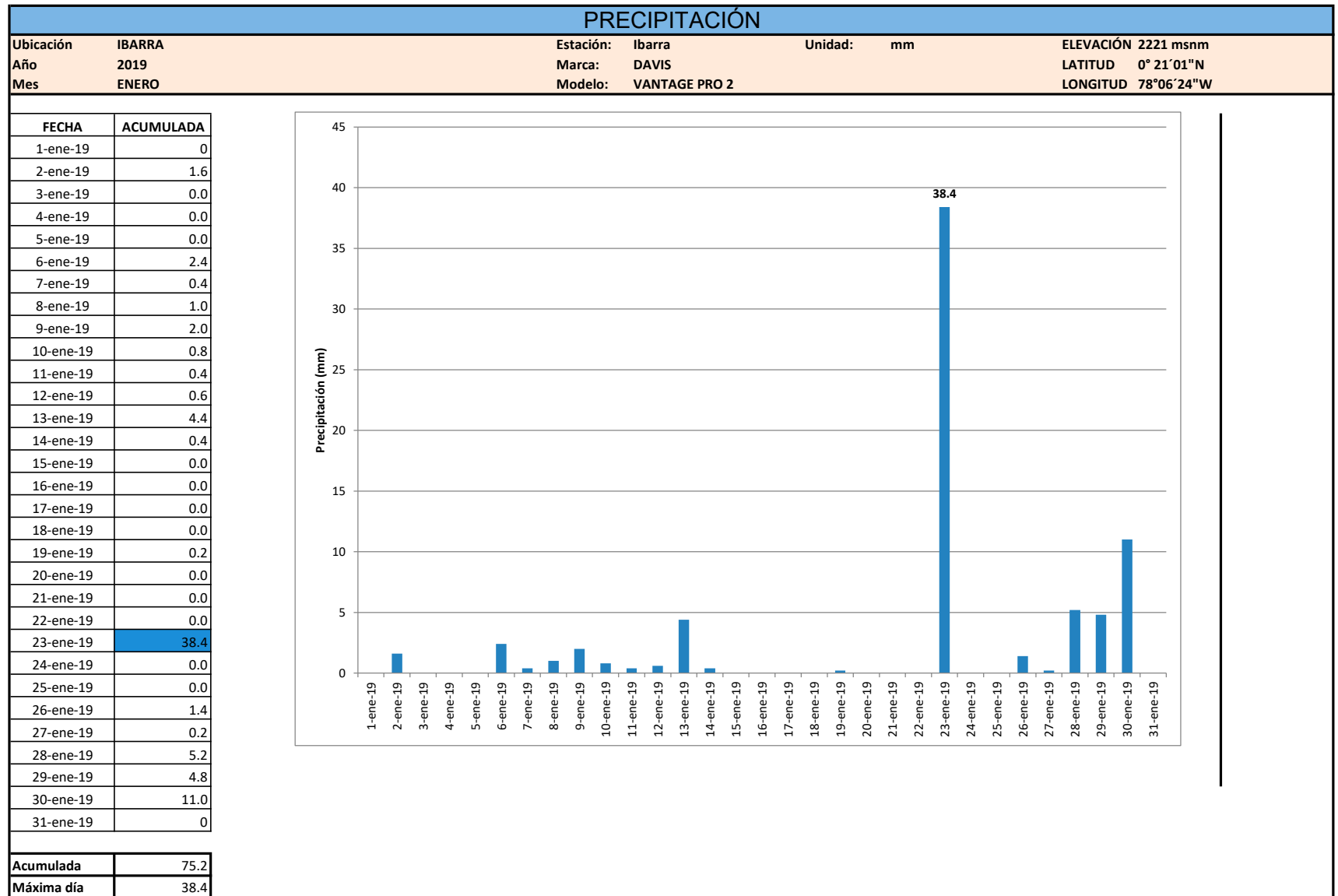
Ubicación	IBARRA	Estación:	Ibarra	Unidad:	mm	ELEVACIÓN	2221 msnm
Año	2019	Marca:	DAVIS			LATITUD	0° 21' 01"N
		Modelo:	VANTAGE PRO 2			LONGITUD	78° 06' 24"W

MES	ACUMULADA	MÁXIMA DÍA
ENERO	75.20	38.40
FEBRERO	0.0	17.2
MARZO	40.6	19.6
ABRIL	84.6	17.4
MAYO	54.4	10.2
JUNIO	15.2	7.6
JULIO	1.4	1.0
AGOSTO	0.0	0.0
SEPTIEMBRE	40.5	14.5
OCTUBRE	76.2	18.5
NOVIEMBRE	97.9	20.5
DICIEMBRE	76.1	21.0



Máxima mes	97.9
Acumulada	562.1
Máxima día	38.4

PRECIPITACIÓN

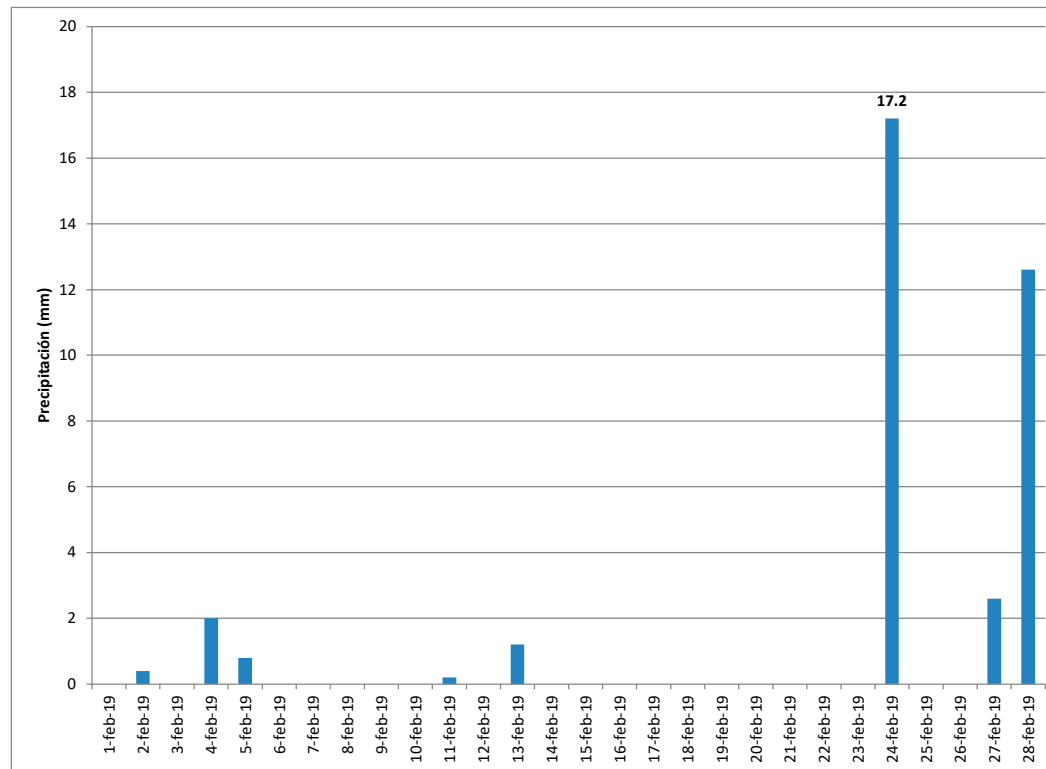


PRECIPITACIÓN

PRECIPITACIÓN

Ubicación	IBARRA	Estación:	Ibarra	Unidad:	mm	ELEVACIÓN	2221 msnm
Año	2019	Marca:	DAVIS			LATITUD	0° 21' 01" N
Mes	FEBRERO	Modelo:	VANTAGE PRO 2			LONGITUD	78° 06' 24" W

FECHA	ACUMULADA
1-feb-19	0.0
2-feb-19	0.4
3-feb-19	0.0
4-feb-19	2.0
5-feb-19	0.8
6-feb-19	0.0
7-feb-19	0.0
8-feb-19	0.0
9-feb-19	0.0
10-feb-19	0.0
11-feb-19	0.2
12-feb-19	0.0
13-feb-19	1.2
14-feb-19	0.0
15-feb-19	0.0
16-feb-19	0.0
17-feb-19	0.0
18-feb-19	0.0
19-feb-19	0.0
20-feb-19	0.0
21-feb-19	0.0
22-feb-19	0.0
23-feb-19	0.0
24-feb-19	17.2
25-feb-19	0.0
26-feb-19	0.0
27-feb-19	2.6
28-feb-19	12.6



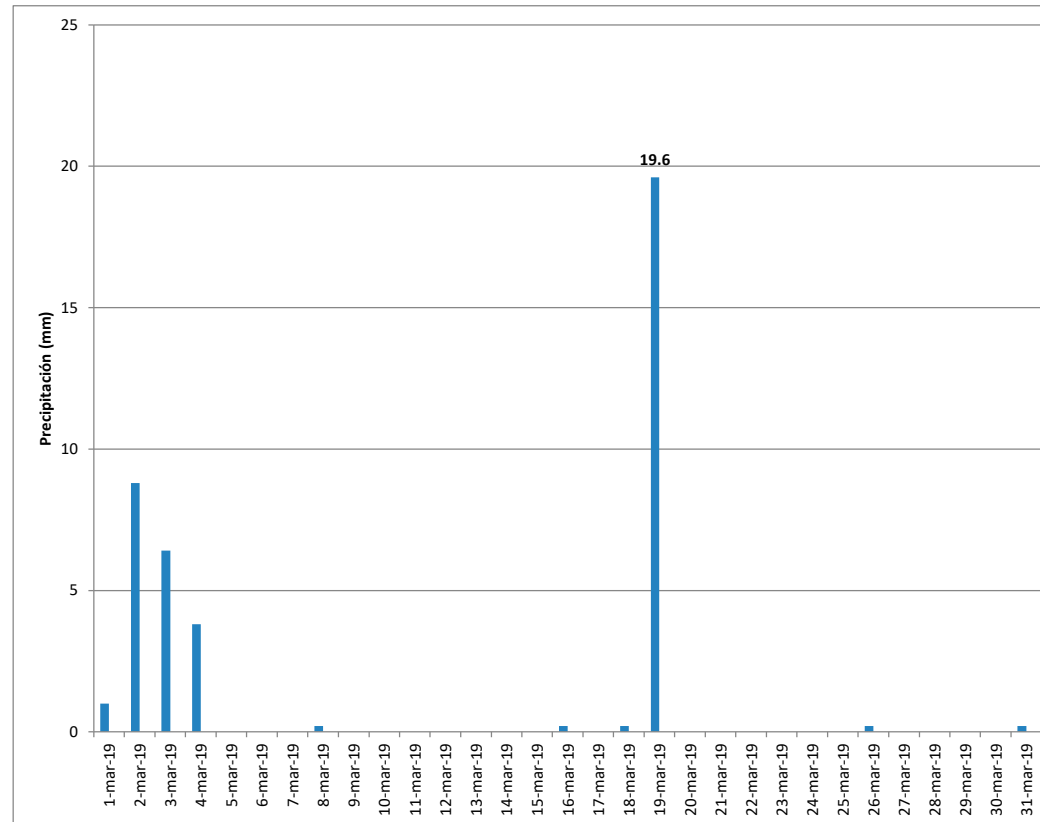
Acumulada	37.0
Máxima día	17.2

PRECIPITACIÓN

PRECIPITACIÓN

Ubicación	IBARRA	Estación:	Ibarra	Unidad:	mm	ELEVACIÓN	2221 msnm
Año	2019	Marca:	DAVIS			LATITUD	0° 21' 01" N
Mes	MARZO	Modelo:	VANTAGE PRO 2			LONGITUD	78° 06' 24" W

FECHA	ACUMULADA
1-mar-19	1.0
2-mar-19	8.8
3-mar-19	6.4
4-mar-19	3.8
5-mar-19	0.0
6-mar-19	0.0
7-mar-19	0.0
8-mar-19	0.2
9-mar-19	0.0
10-mar-19	0.0
11-mar-19	0.0
12-mar-19	0.0
13-mar-19	0.0
14-mar-19	0.0
15-mar-19	0.0
16-mar-19	0.2
17-mar-19	0.0
18-mar-19	0.2
19-mar-19	19.6
20-mar-19	0.0
21-mar-19	0.0
22-mar-19	0.0
23-mar-19	0.0
24-mar-19	0.0
25-mar-19	0.0
26-mar-19	0.2
27-mar-19	0.0
28-mar-19	0.0
29-mar-19	0.0
30-mar-19	0.0
31-mar-19	0.2
Acumulada	40.6
Máxima día	19.6

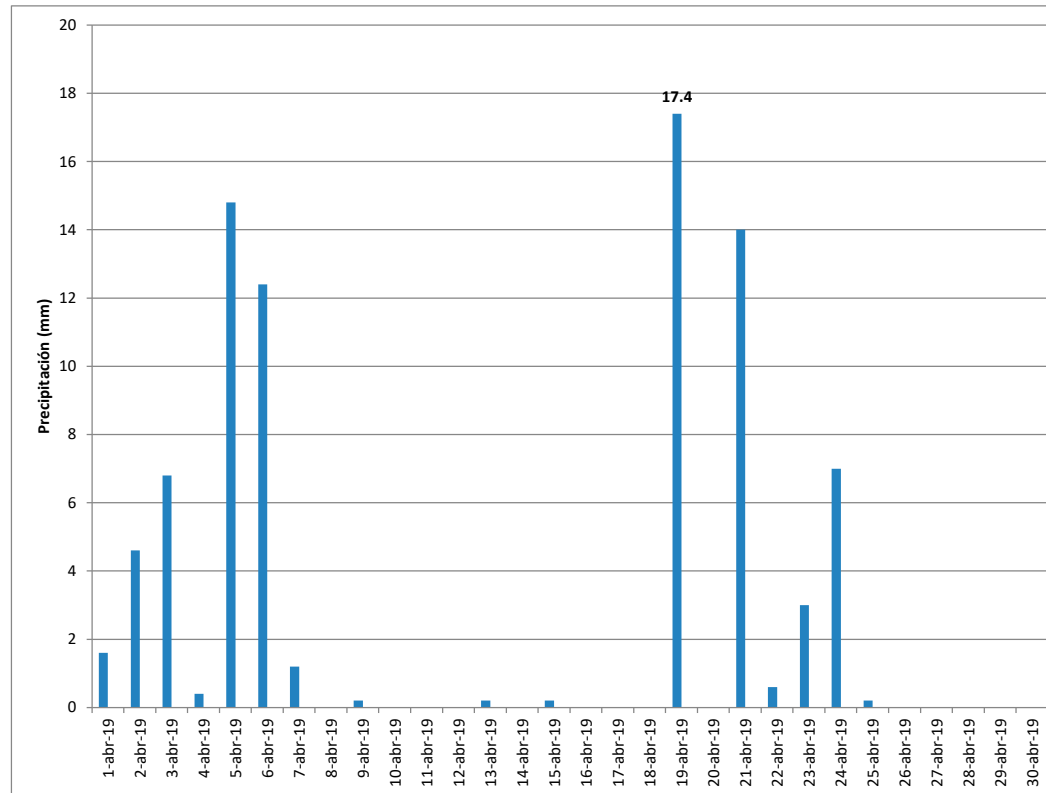


PRECIPITACIÓN

PRECIPITACIÓN

Ubicación **IBARRA** Estación: **Ibarra** Unidad: **mm** ELEVACIÓN **2221 msnm**
 Año **2019** Marca: **DAVIS** LATITUD **0° 21' 01"N**
 Mes **ABRIL** Modelo: **VANTAGE PRO 2** LONGITUD **78°06' 24"W**

FECHA	ACUMULADA
1-abr-19	1.6
2-abr-19	4.6
3-abr-19	6.8
4-abr-19	0.4
5-abr-19	14.8
6-abr-19	12.4
7-abr-19	1.2
8-abr-19	0.0
9-abr-19	0.2
10-abr-19	0.0
11-abr-19	0.0
12-abr-19	0.0
13-abr-19	0.2
14-abr-19	0.0
15-abr-19	0.2
16-abr-19	0.0
17-abr-19	0.0
18-abr-19	0.0
19-abr-19	17.4
20-abr-19	0.0
21-abr-19	14.0
22-abr-19	0.6
23-abr-19	3.0
24-abr-19	7.0
25-abr-19	0.2
26-abr-19	0.0
27-abr-19	0.0
28-abr-19	0.0
29-abr-19	0.0
30-abr-19	0.0



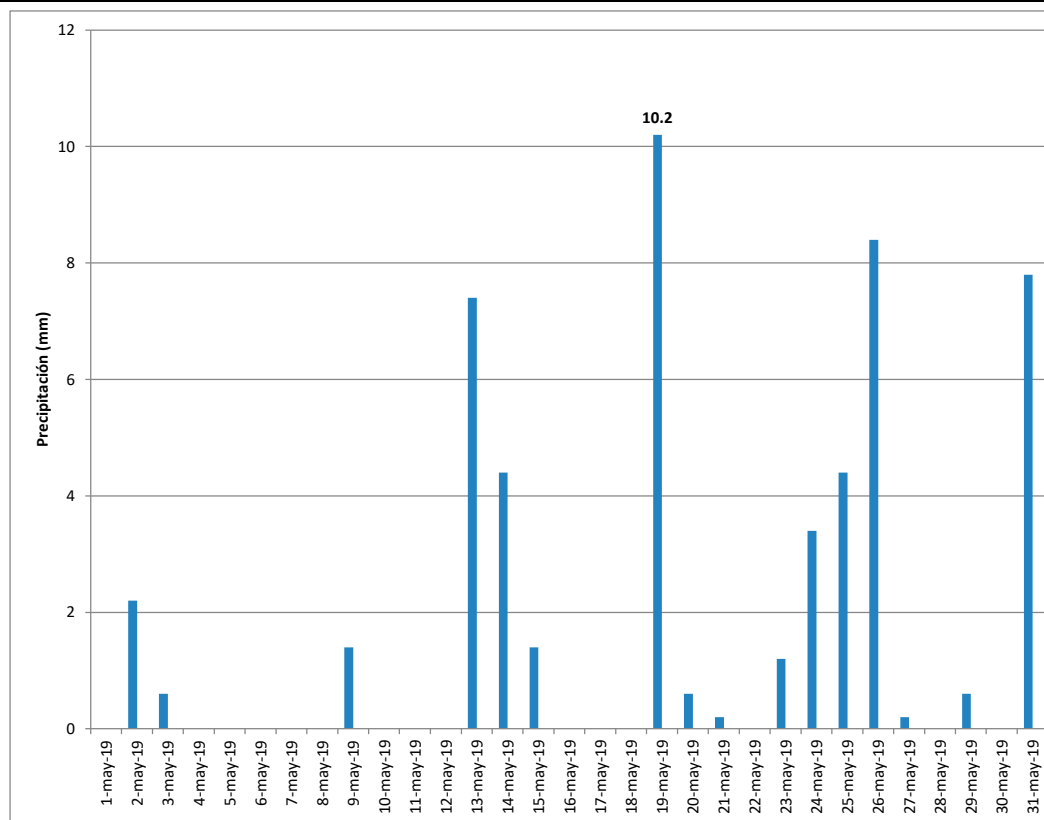
Acumulada	84.6
Máxima día	17.4

PRECIPITACIÓN

PRECIPITACION

Ubicación	IBARRA	Estación:	Ibarra	Unidad:	mm	ELEVACIÓN	2221 msnm
Año	2019	Marca:	DAVIS			LATITUD	0° 21' 01"N
Mes	MAYO	Modelo:	VANTAGE PRO 2			LONGITUD	78°06'24"W

FECHA	ACUMULADA
1-may-19	0.0
2-may-19	2.2
3-may-19	0.6
4-may-19	0.0
5-may-19	0.0
6-may-19	0.0
7-may-19	0.0
8-may-19	0.0
9-may-19	1.4
10-may-19	0.0
11-may-19	0.0
12-may-19	0.0
13-may-19	7.4
14-may-19	4.4
15-may-19	1.4
16-may-19	0.0
17-may-19	0.0
18-may-19	0.0
19-may-19	10.2
20-may-19	0.6
21-may-19	0.2
22-may-19	0.0
23-may-19	1.2
24-may-19	3.4
25-may-19	4.4
26-may-19	8.4
27-may-19	0.2
28-may-19	0.0
29-may-19	0.6
30-may-19	0.0
31-may-19	7.8
Acumulada	54.4
Máxima día	10.2

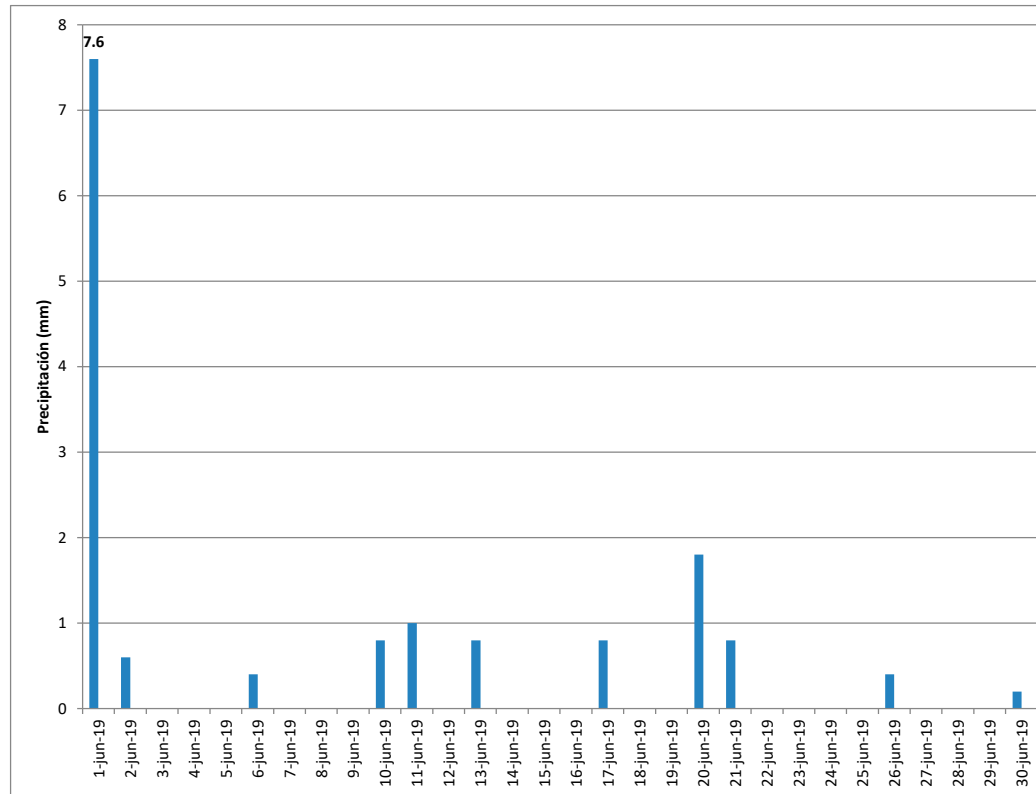


PRECIPITACIÓN

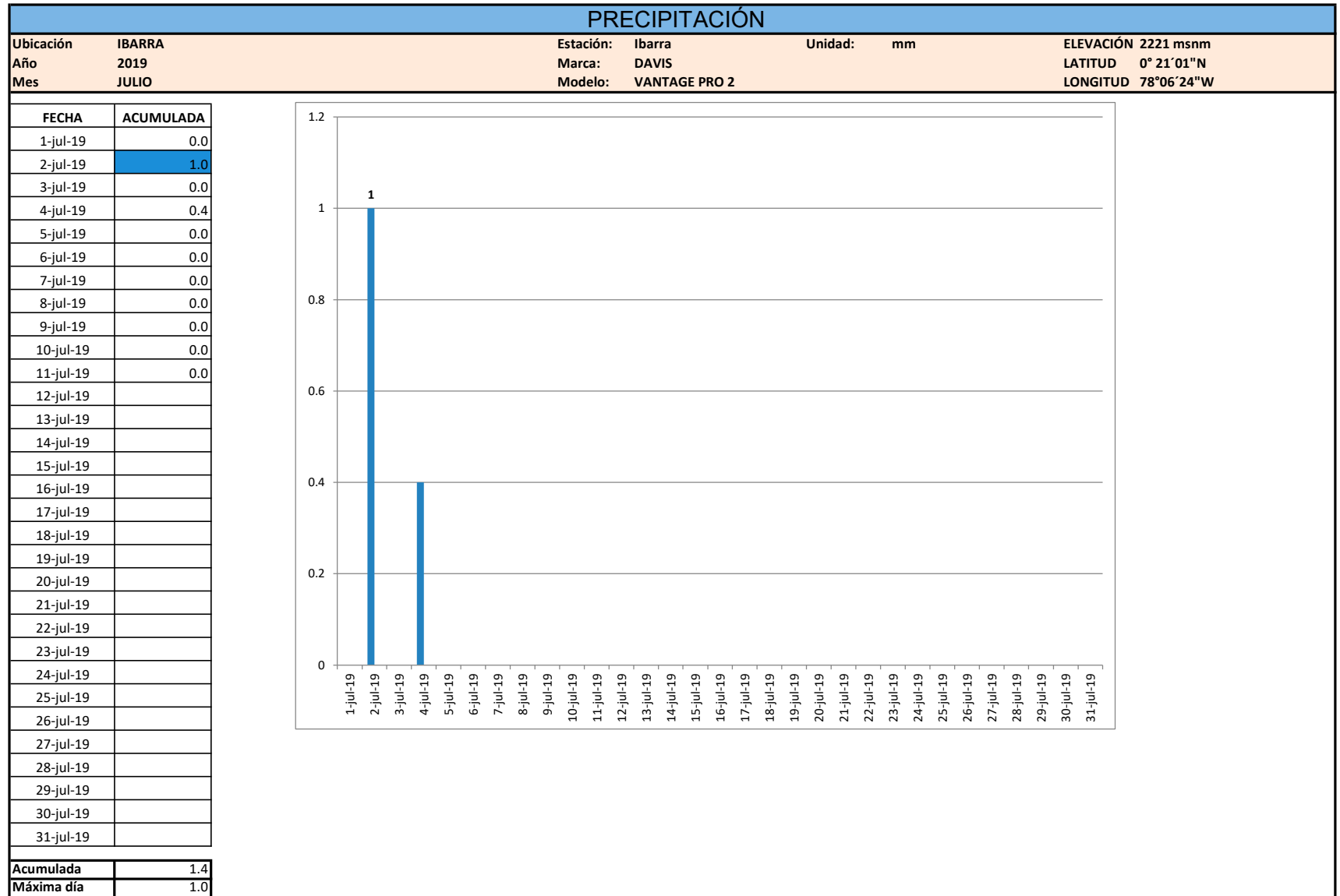
PRECIPITACION

Ubicación	IBARRA	Estación:	Ibarra	Unidad:	mm	ELEVACIÓN	2221 msnm
Año	2019	Marca:	DAVIS			LATITUD	0° 21' 01" N
Mes	JUNIO	Modelo:	VANTAGE PRO 2			LONGITUD	78° 06' 24" W

FECHA	ACUMULADA
1-jun-19	7.6
2-jun-19	0.6
3-jun-19	0.0
4-jun-19	0.0
5-jun-19	0.0
6-jun-19	0.4
7-jun-19	0.0
8-jun-19	0.0
9-jun-19	0.0
10-jun-19	0.8
11-jun-19	1.0
12-jun-19	0.0
13-jun-19	0.8
14-jun-19	0.0
15-jun-19	0.0
16-jun-19	0.0
17-jun-19	0.8
18-jun-19	0.0
19-jun-19	0.0
20-jun-19	1.8
21-jun-19	0.8
22-jun-19	0.0
23-jun-19	0.0
24-jun-19	0.0
25-jun-19	0.0
26-jun-19	0.4
27-jun-19	0.0
28-jun-19	0.0
29-jun-19	0.0
30-jun-19	0.2
Acumulada	15.2
Máxima día	7.6



PRECIPITACIÓN

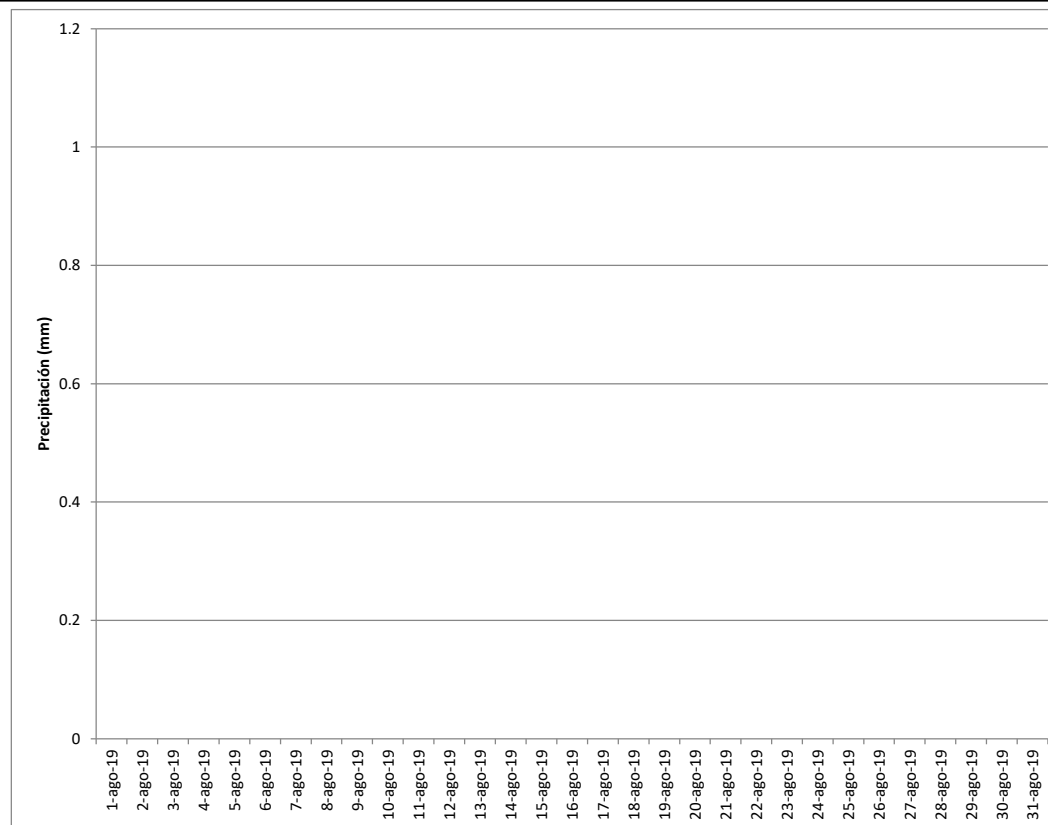


PRECIPITACIÓN

PRECIPITACIÓN

Ubicación	IBARRA	Estación:	Ibarra	Unidad:	mm	ELEVACIÓN	2221 msnm
Año	2019	Marca:	DAVIS			LATITUD	0° 21' 01"N
Mes	AGOSTO	Modelo:	VANTAGE PRO 2			LONGITUD	78° 06' 24"W

FECHA	ACUMULADA
1-ago-19	
2-ago-19	
3-ago-19	
4-ago-19	
5-ago-19	
6-ago-19	
7-ago-19	
8-ago-19	
9-ago-19	
10-ago-19	
11-ago-19	
12-ago-19	
13-ago-19	
14-ago-19	
15-ago-19	
16-ago-19	
17-ago-19	
18-ago-19	
19-ago-19	
20-ago-19	
21-ago-19	
22-ago-19	
23-ago-19	
24-ago-19	
25-ago-19	
26-ago-19	
27-ago-19	
28-ago-19	
29-ago-19	
30-ago-19	
31-ago-19	
Acumulada	
Máxima día	

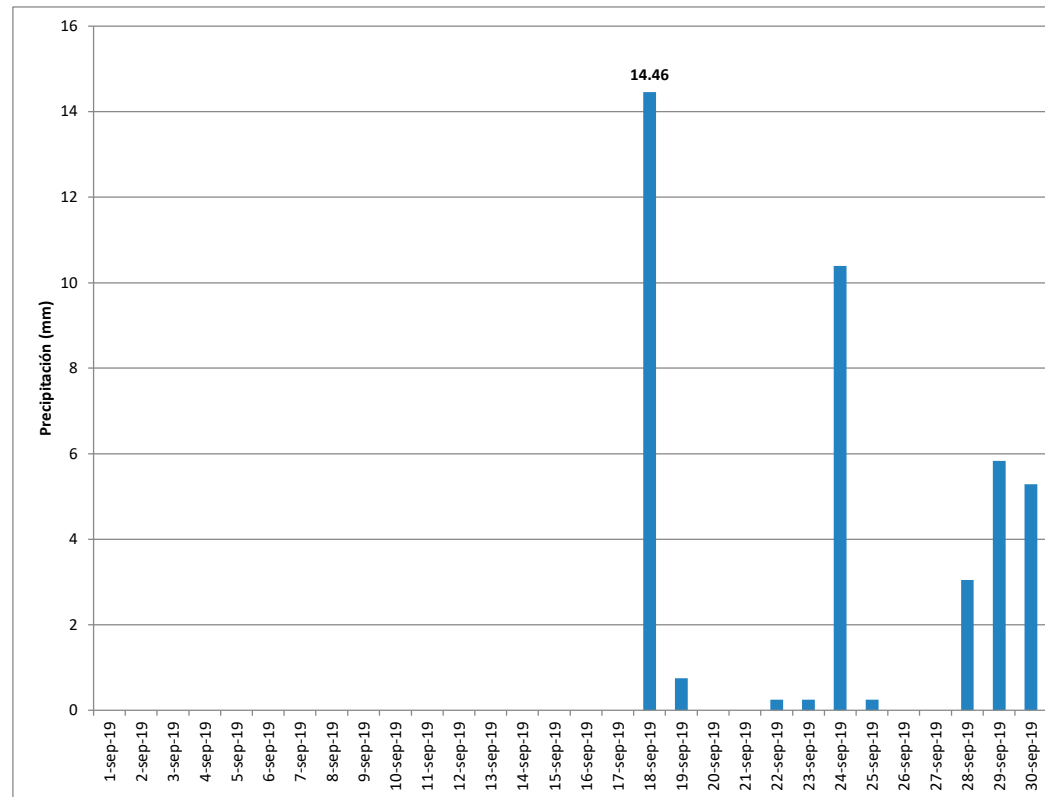


PRECIPITACIÓN

PRECIPITACIÓN

Ubicación	IBARRA	Estación:	Ibarra	Unidad:	mm	ELEVACIÓN	2221 msnm
Año	2019	Marca:	DAVIS			LATITUD	0° 21' 01" N
Mes	SEPTIEMBRE	Modelo:	VANTAGE PRO 2			LONGITUD	78° 06' 24" W

FECHA	ACUMULADA
1-sep-19	
2-sep-19	
3-sep-19	
4-sep-19	
5-sep-19	
6-sep-19	
7-sep-19	
8-sep-19	
9-sep-19	
10-sep-19	
11-sep-19	
12-sep-19	
13-sep-19	
14-sep-19	
15-sep-19	
16-sep-19	
17-sep-19	
18-sep-19	14.5
19-sep-19	0.8
20-sep-19	0.0
21-sep-19	0.0
22-sep-19	0.3
23-sep-19	0.3
24-sep-19	10.4
25-sep-19	0.3
26-sep-19	0.0
27-sep-19	0.0
28-sep-19	3.1
29-sep-19	5.8
30-sep-19	5.3
Acumulada	40.5
Máxima día	14.5

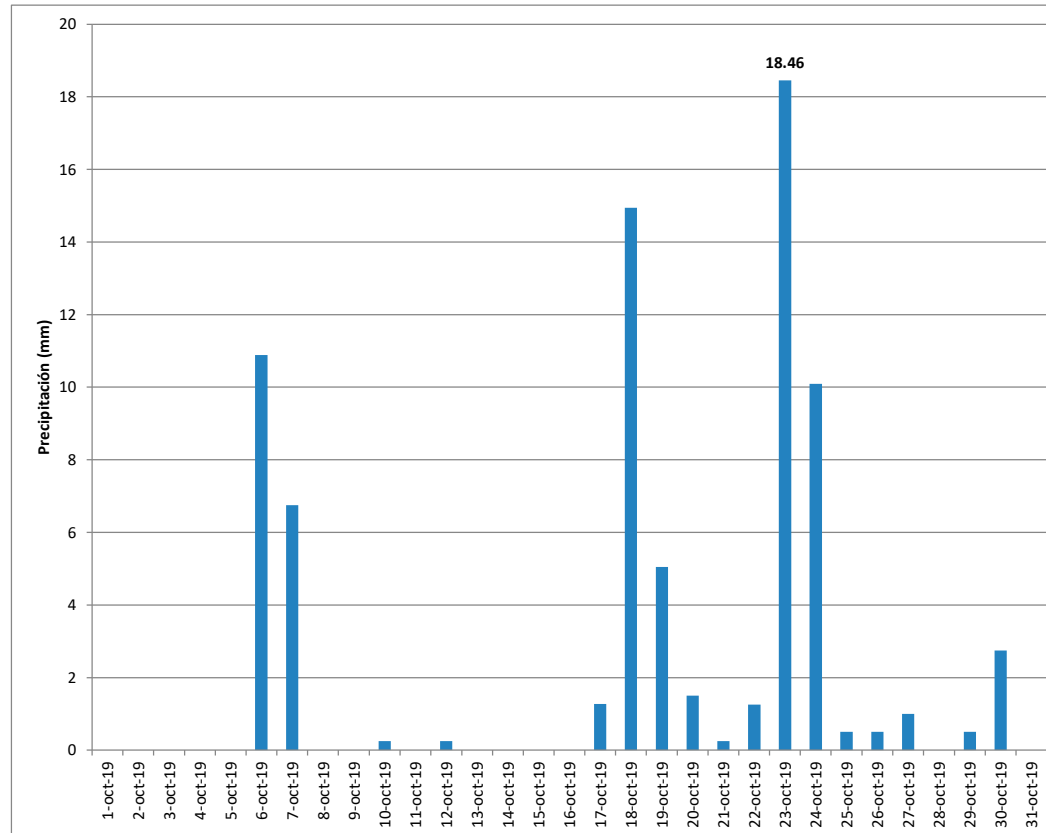


PRECIPITACIÓN

PRECIPITACIÓN

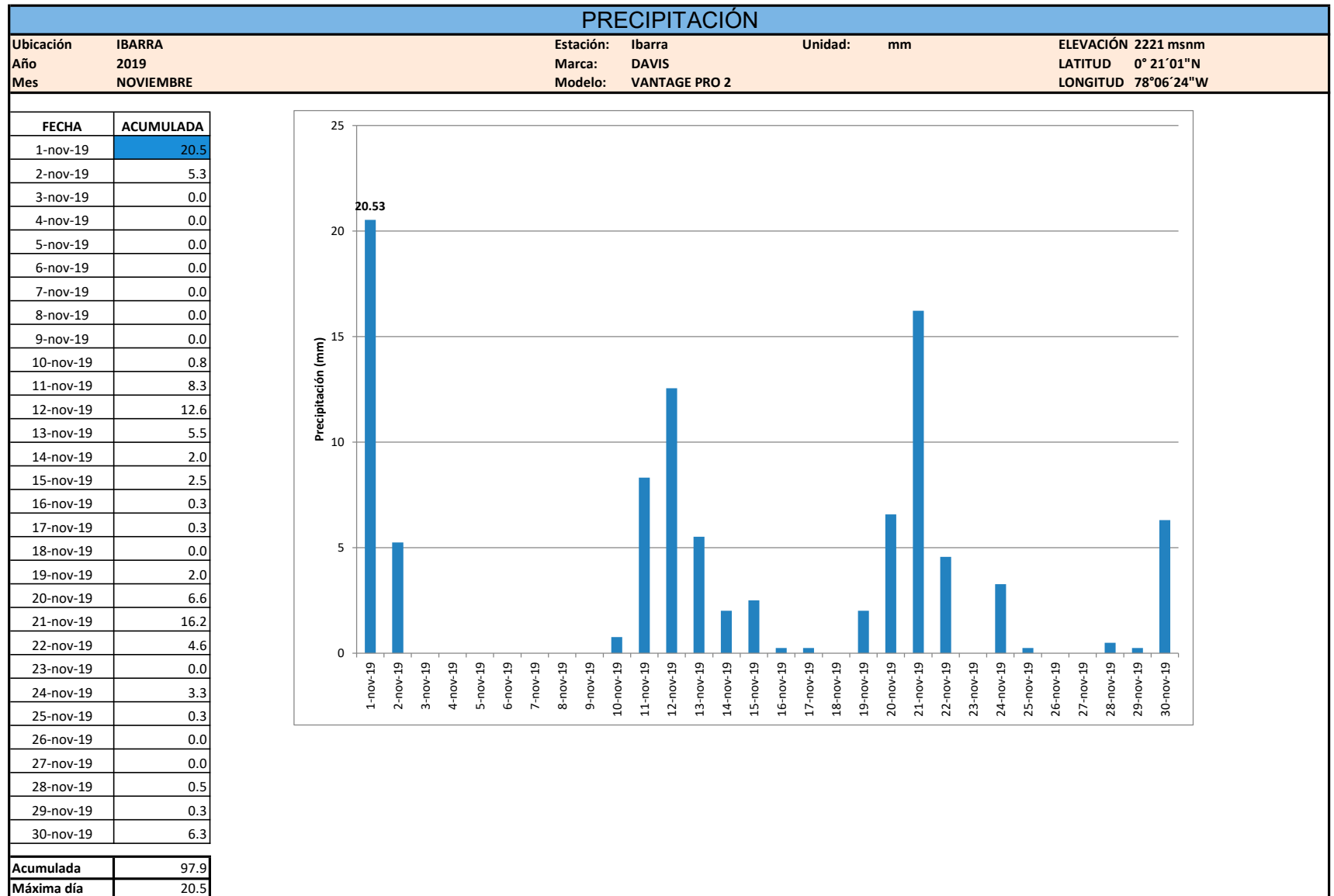
Ubicación **IBARRA** Estación: **Ibarra** Unidad: **mm** ELEVACIÓN **2221 msnm**
 Año **2019** Marca: **DAVIS** LATITUD **0° 21' 01"N**
 Mes **OCTUBRE** Modelo: **VANTAGE PRO 2** LONGITUD **78°06' 24"W**

FECHA	ACUMULADA
1-oct-19	
2-oct-19	
3-oct-19	
4-oct-19	
5-oct-19	
6-oct-19	10.9
7-oct-19	6.8
8-oct-19	0.0
9-oct-19	0.0
10-oct-19	0.3
11-oct-19	0.0
12-oct-19	0.3
13-oct-19	0.0
14-oct-19	0.0
15-oct-19	
16-oct-19	
17-oct-19	1.3
18-oct-19	14.9
19-oct-19	5.1
20-oct-19	1.5
21-oct-19	0.3
22-oct-19	1.3
23-oct-19	18.5
24-oct-19	10.1
25-oct-19	0.5
26-oct-19	0.5
27-oct-19	1.0
28-oct-19	0.0
29-oct-19	0.5
30-oct-19	2.8
31-oct-19	0.0



Acumulada	76.2
Máxima día	18.5

PRECIPITACIÓN

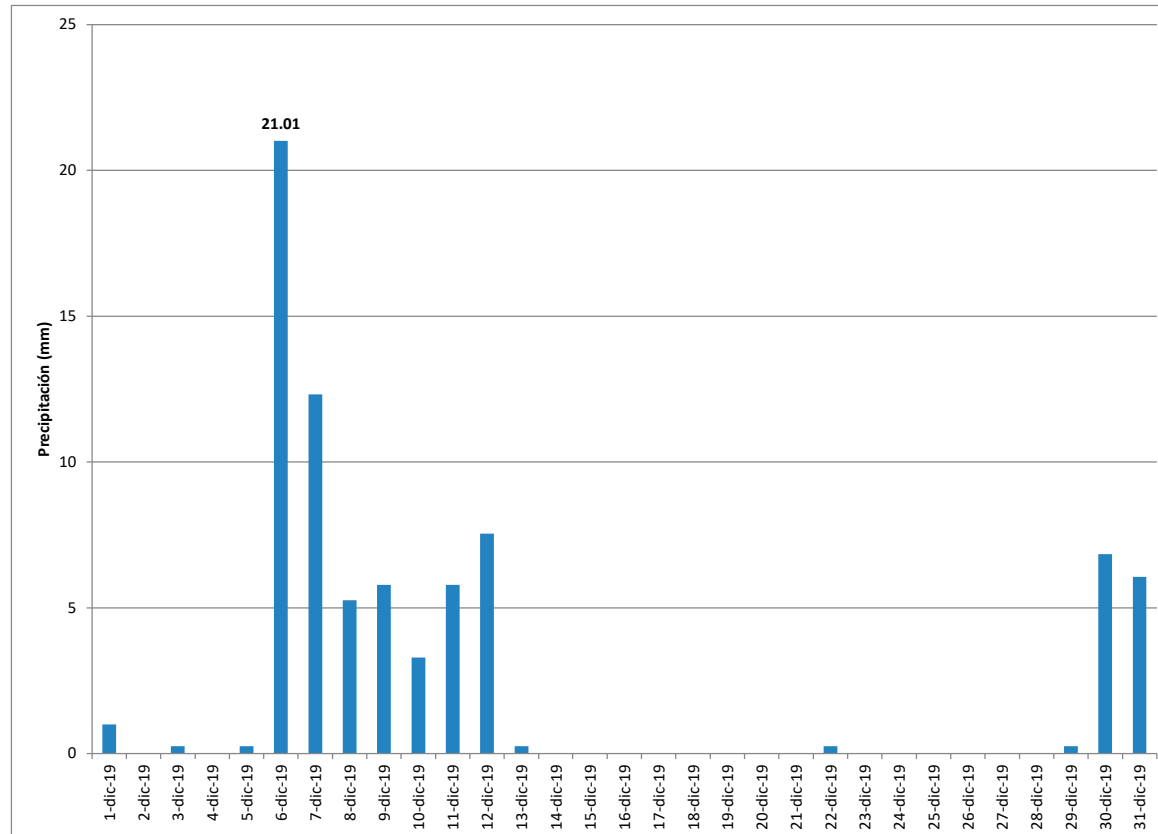


PRECIPITACIÓN

PRECIPITACIÓN

Ubicación **IBARRA** Estación: **Ibarra** Unidad: **mm** ELEVACIÓN **2221 msnm**
 Año **2019** Marca: **DAVIS** LATITUD **0° 21' 01"N**
 Mes **DICIEMBRE** Modelo: **VANTAGE PRO 2** LONGITUD **78° 06' 24"W**

FECHA	ACUMULADA
1-dic-19	1
2-dic-19	0
3-dic-19	0.25
4-dic-19	0
5-dic-19	0.25
6-dic-19	21.01
7-dic-19	12.32
8-dic-19	5.26
9-dic-19	5.78
10-dic-19	3.29
11-dic-19	5.78
12-dic-19	7.54
13-dic-19	0.25
14-dic-19	0
15-dic-19	0
16-dic-19	0
17-dic-19	0
18-dic-19	0
19-dic-19	0
20-dic-19	0
21-dic-19	0
22-dic-19	0.25
23-dic-19	0
24-dic-19	0
25-dic-19	0
26-dic-19	0
27-dic-19	0
28-dic-19	0
29-dic-19	0.25
30-dic-19	6.84
31-dic-19	6.06



Acumulada	76.1
Máxima día	21.0

ANUARIO

2018

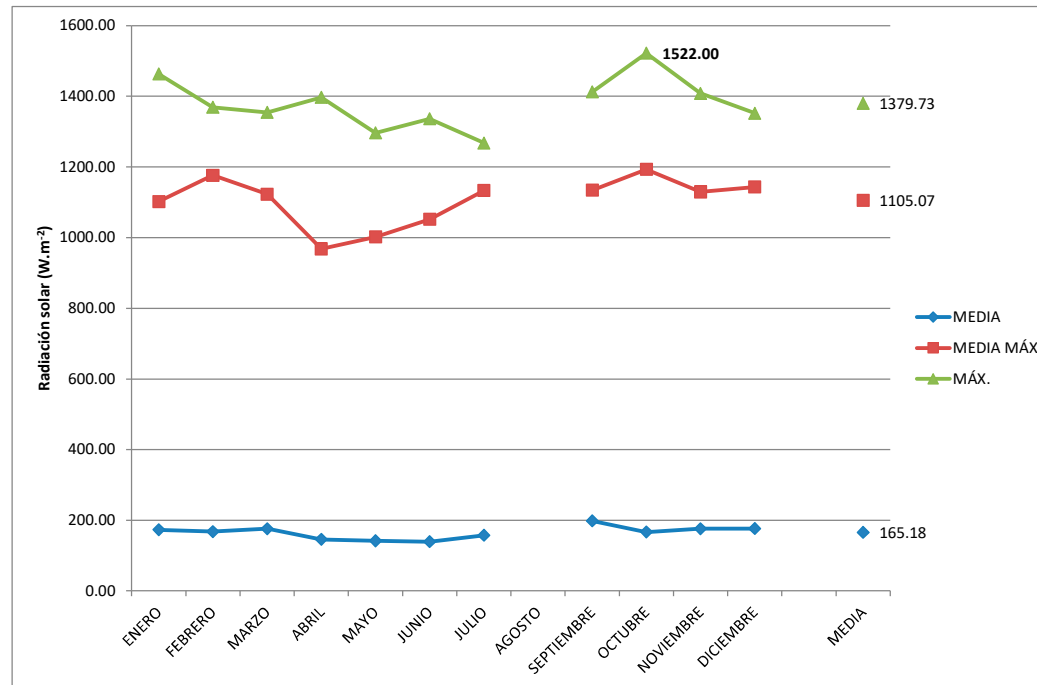
**RADIACIÓN
SOLAR**

RADIACIÓN SOLAR

RADIACIÓN SOLAR

Ubicación: IBARRA Estación: Ibarra Unidad: W.m² ELEVACIÓN: 2221 msnm
 Año: 2019 Marca: DAVIS LATITUD: 0° 21' 01"N
 Modelo: VANTAGE PRO 2 LONGITUD: 78°06'24"W

MES	MEDIA	MEDIA MÁX.	MÁX.
ENERO	172.9	1102.3	1463.0
FEBRERO	168.0	1176.1	1369.0
MARZO	176.1	1122.8	1354.0
ABRIL	145.5	968.3	1397.0
MAYO	141.5	1001.4	1296.0
JUNIO	139.1	1051.8	1336.0
JULIO	157.1	1133.5	1268.0
AGOSTO			
SEPTIEMBRE	197.9	1133.8	1412.0
OCTUBRE	166.4	1193.0	1522.0
NOVIEMBRE	175.9	1129.4	1408.0
DICIEMBRE	176.6	1143.4	1352.0



Media	165.2	
Media máx.		1105.1
Máxima		1522.0

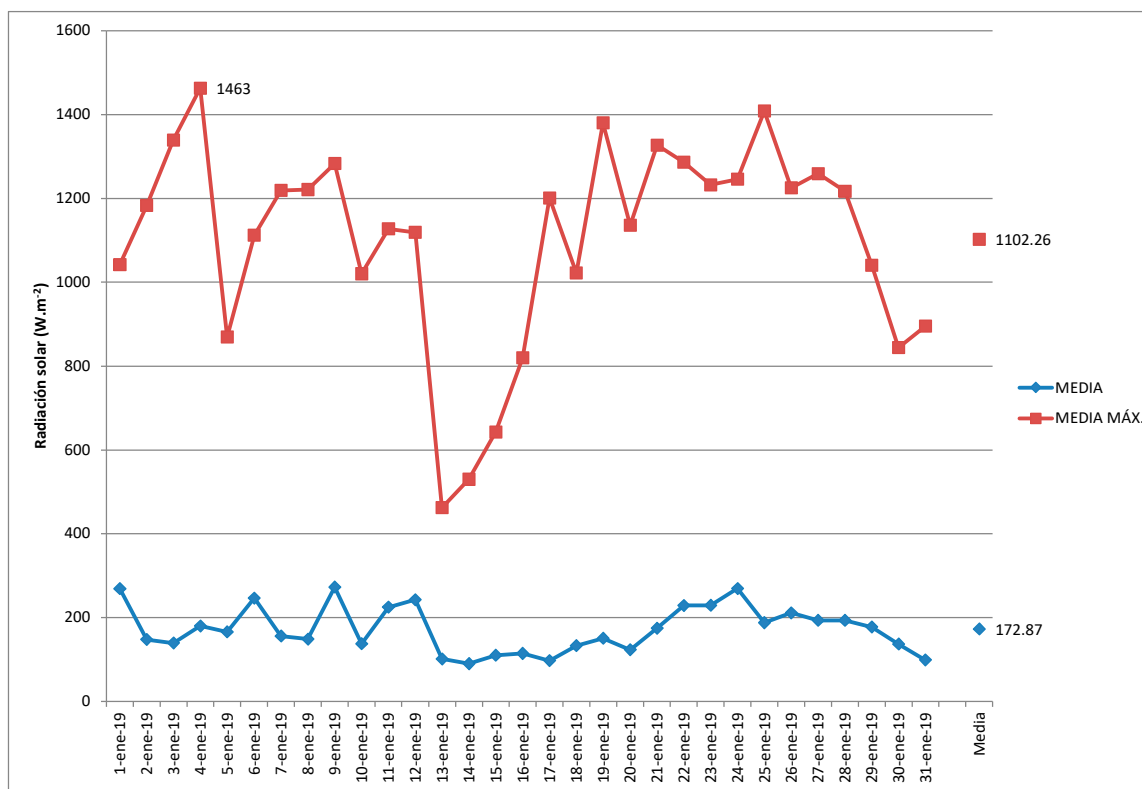
El 26 de octubre del 2019 a las 12:10

RADIACIÓN SOLAR

RADIACIÓN SOLAR

Ubicación	IBARRA	Estación:	Ibarra	Unidad:	W.m ⁻²	ELEVACIÓN	2221 msnm
Año	2019	Marca:	DAVIS			LATITUD	0° 21' 01" N
Mes	ENERO	Modelo:	VANTAGE PRO 2			LONGITUD	78° 06' 24" W

FECHA	MEDIA	MEDIA MÁX.
1-ene-19	269.0	1042.0
2-ene-19	147.9	1183.0
3-ene-19	139.7	1339.0
4-ene-19	180.2	1463.0
5-ene-19	166.1	869.0
6-ene-19	246.7	1112.0
7-ene-19	156.5	1219.0
8-ene-19	148.8	1221.0
9-ene-19	272.9	1283.0
10-ene-19	137.7	1020.0
11-ene-19	225.1	1127.0
12-ene-19	242.8	1119.0
13-ene-19	101.5	462.0
14-ene-19	90.2	530.0
15-ene-19	110.4	643.0
16-ene-19	114.8	820.0
17-ene-19	97.5	1201.0
18-ene-19	133.5	1022.0
19-ene-19	150.9	1380.0
20-ene-19	123.4	1136.0
21-ene-19	174.9	1327.0
22-ene-19	228.9	1286.0
23-ene-19	229.8	1232.0
24-ene-19	269.6	1246.0
25-ene-19	188.2	1408.0
26-ene-19	211.4	1225.0
27-ene-19	193.5	1259.0
28-ene-19	193.3	1217.0
29-ene-19	177.6	1040.0
30-ene-19	137.2	844.0
31-ene-19	99.3	895.0



Media	172.9
Media máx.	1102.3
Máxima	1463.0

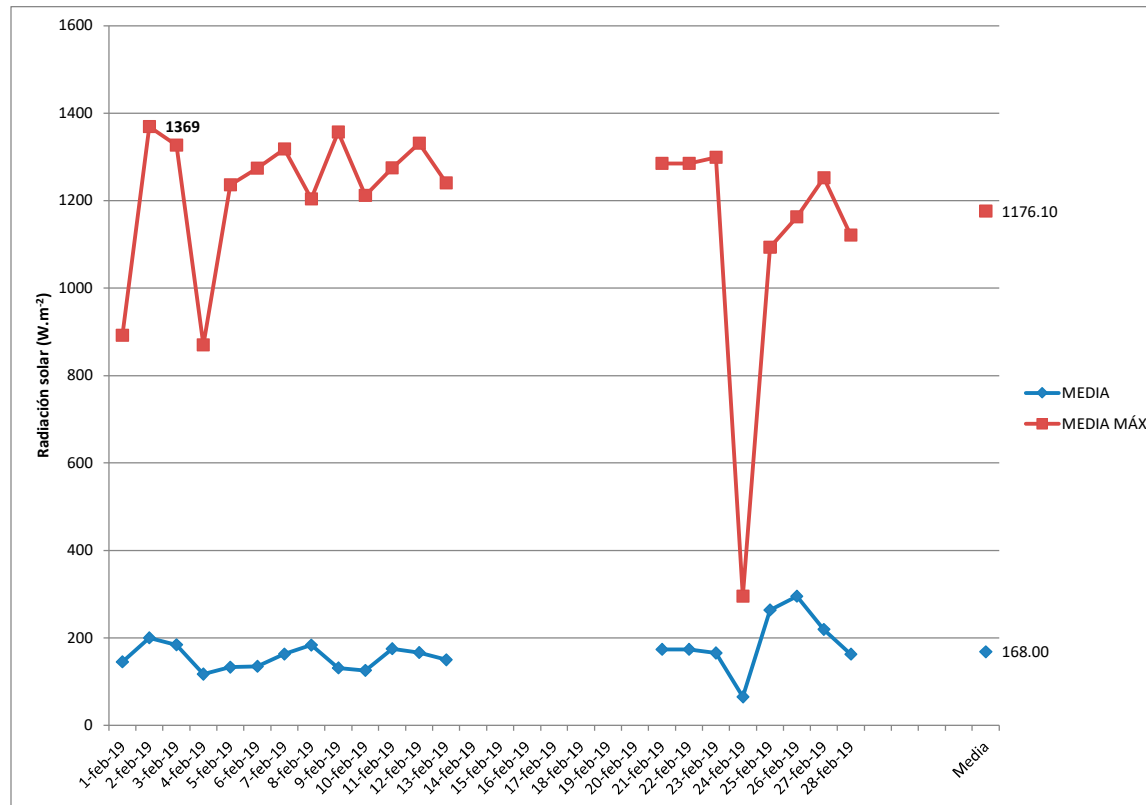
El 4 de enero del 2019 a las 13:00

RADIACIÓN SOLAR

RADIACIÓN SOLAR

Ubicación	IBARRA	Estación:	Ibarra	Unidad:	W.m ⁻²	ELEVACIÓN	2221 msnm
Año	2019	Marca:	DAVIS			LATITUD	0° 21' 01"N
Mes	FEBRERO	Modelo:	VANTAGE PRO 2			LONGITUD	78°06'24"W

FECHA	MEDIA	MEDIA MÁX.
1-feb-19	145.2	892.0
2-feb-19	199.9	1369.0
3-feb-19	184.2	1327.0
4-feb-19	117.1	870.0
5-feb-19	132.8	1236.0
6-feb-19	134.9	1274.0
7-feb-19	162.8	1318.0
8-feb-19	183.7	1204.0
9-feb-19	131.3	1357.0
10-feb-19	125.3	1212.0
11-feb-19	175.3	1275.0
12-feb-19	166.1	1331.0
13-feb-19	150.1	1240.0
14-feb-19		
15-feb-19		
16-feb-19		
17-feb-19		
18-feb-19		
19-feb-19		
20-feb-19		
21-feb-19	174.0	1285.0
22-feb-19	174.0	1285.0
23-feb-19	165.6	1299.0
24-feb-19	65.2	295.0
25-feb-19	263.8	1093.0
26-feb-19	295.0	1163.0
27-feb-19	219.4	1252.0
28-feb-19	162.4	1121.0



Media	168.0
Media máx.	1176.1
Máxima	1369.0

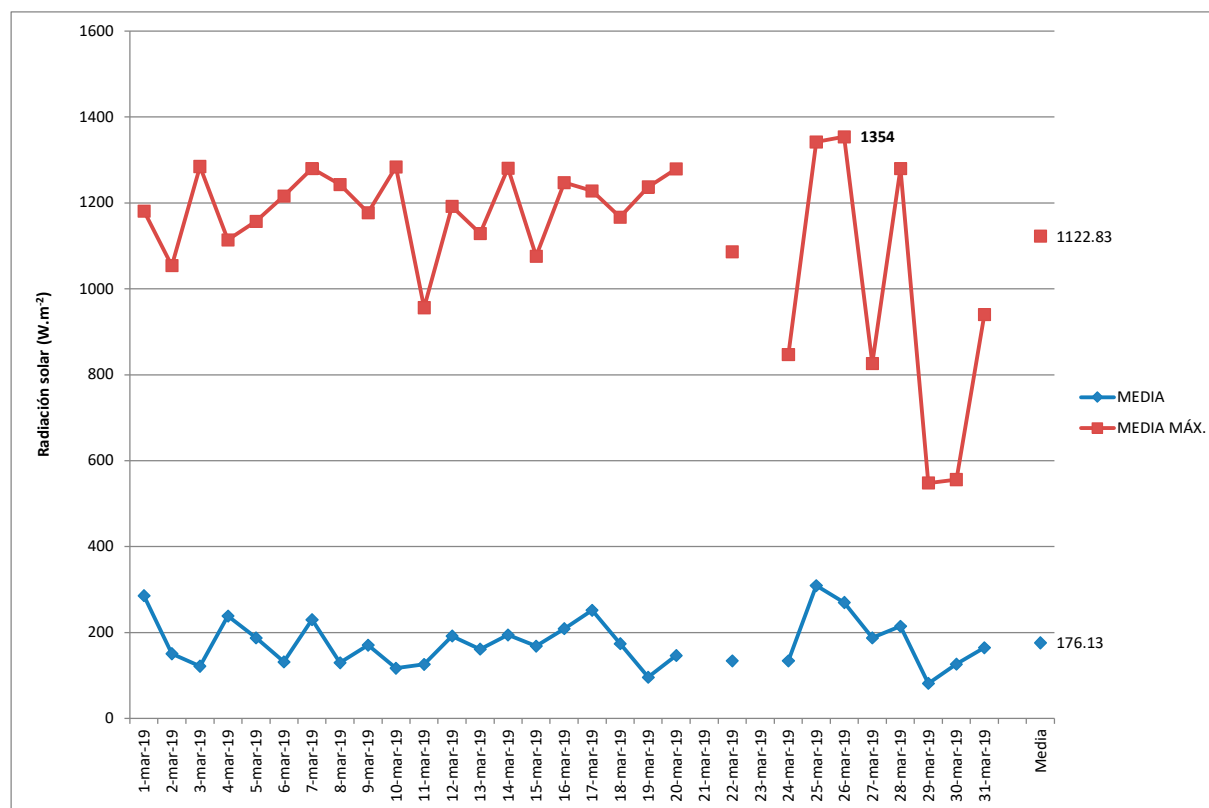
El 2 de febrero del 2019 a las 12:20

RADIACIÓN SOLAR

RADIACIÓN SOLAR

Ubicación	IBARRA	Estación:	Ibarra	Unidad:	W.m ⁻²	ELEVACIÓN	2221 msnm
Año	2019	Marca:	DAVIS			LATITUD	0° 21' 01" N
Mes	MARZO	Modelo:	VANTAGE PRO 2			LONGITUD	78° 06' 24" W

FECHA	MEDIA	MEDIA MÁX.
1-mar-19	286.0	1181.0
2-mar-19	151.0	1054.0
3-mar-19	121.9	1285.0
4-mar-19	238.4	1114.0
5-mar-19	187.5	1157.0
6-mar-19	131.8	1216.0
7-mar-19	230.0	1280.0
8-mar-19	129.8	1243.0
9-mar-19	170.8	1177.0
10-mar-19	117.2	1284.0
11-mar-19	126.2	956.0
12-mar-19	192.0	1192.0
13-mar-19	161.5	1129.0
14-mar-19	194.6	1281.0
15-mar-19	168.5	1076.0
16-mar-19	209.0	1247.0
17-mar-19	252.0	1228.0
18-mar-19	174.0	1167.0
19-mar-19	96.2	1237.0
20-mar-19	146.8	1279.0
21-mar-19		
22-mar-19	134.2	1086.0
23-mar-19		
24-mar-19	134.3	847.0
25-mar-19	309.0	1342.0
26-mar-19	269.8	1354.0
27-mar-19	187.8	826.0
28-mar-19	214.8	1280.0
29-mar-19	81.7	548.0
30-mar-19	126.3	556.0
31-mar-19	164.7	940.0



Media	176.1
Media máx.	1122.8
Máxima	1354.0

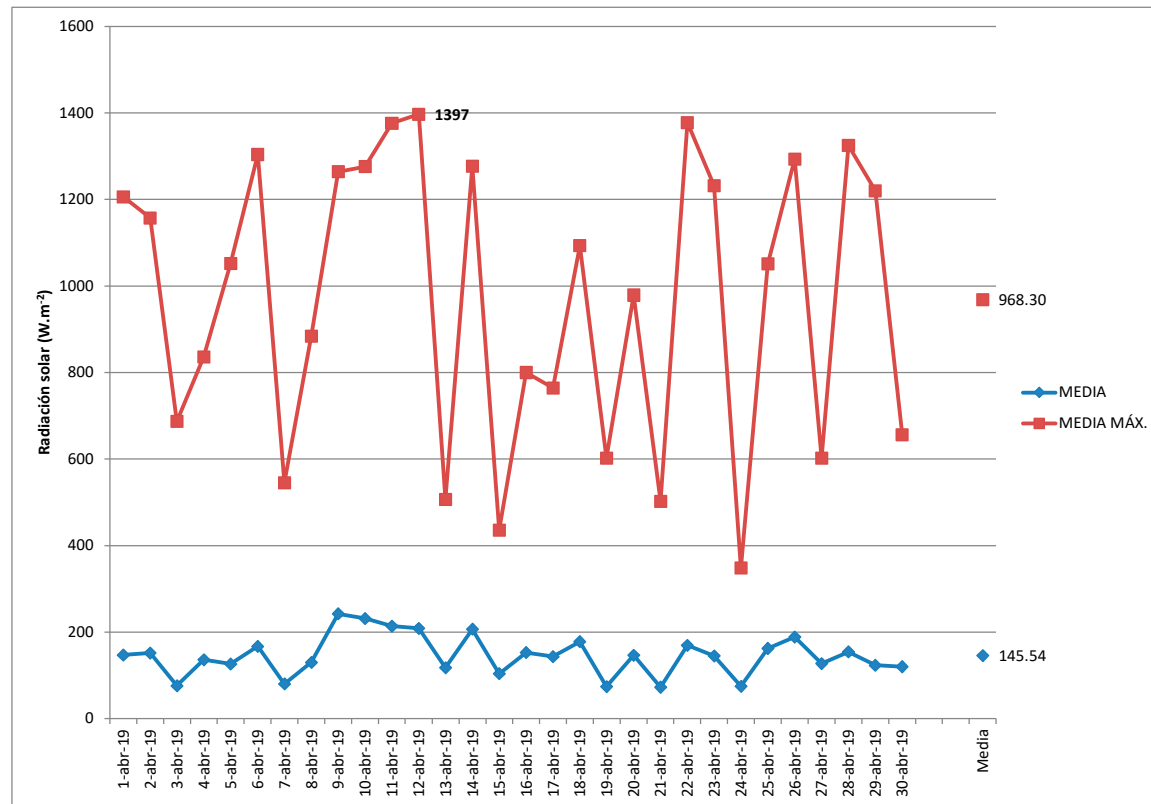
El 26 de marzo del 2019 a las 12:55

RADIACIÓN SOLAR

RADIACIÓN SOLAR

Ubicación	IBARRA	Estación:	Ibarra	Unidad:	W.m ⁻²	ELEVACIÓN	2221 msnm
Año	2019	Marca:	DAVIS			LATITUD	0° 21' 01" N
Mes	ABRIL	Modelo:	VANTAGE PRO 2			LONGITUD	78° 06' 24" W

FECHA	MEDIA	MEDIA MÁX.
1-abr-19	146.9	1206.0
2-abr-19	151.6	1157.0
3-abr-19	76.0	687.0
4-abr-19	135.8	836.0
5-abr-19	125.9	1052.0
6-abr-19	166.9	1304.0
7-abr-19	80.0	545.0
8-abr-19	130.0	884.0
9-abr-19	242.1	1264.0
10-abr-19	231.2	1276.0
11-abr-19	213.4	1376.0
12-abr-19	208.4	1397.0
13-abr-19	117.6	507.0
14-abr-19	206.4	1277.0
15-abr-19	103.9	436.0
16-abr-19	152.4	800.0
17-abr-19	143.2	764.0
18-abr-19	177.7	1093.0
19-abr-19	74.0	602.0
20-abr-19	146.6	979.0
21-abr-19	72.5	502.0
22-abr-19	169.1	1378.0
23-abr-19	145.1	1232.0
24-abr-19	74.5	348.0
25-abr-19	162.2	1051.0
26-abr-19	188.6	1293.0
27-abr-19	126.9	602.0
28-abr-19	154.1	1325.0
29-abr-19	123.3	1220.0
30-abr-19	119.7	656.0



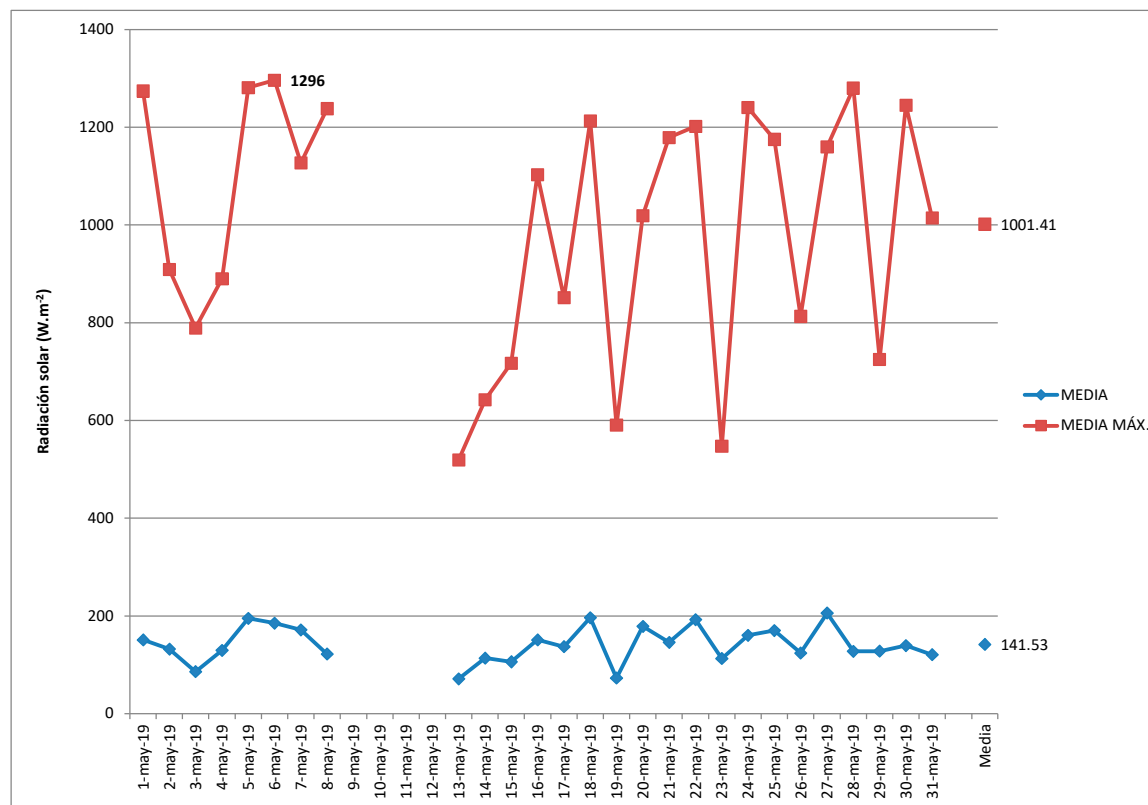
Media	145.5
Media máx.	968.3
Máxima	1397.0

El 12 de abril del 2019 a las 12:35

RADIACIÓN SOLAR

RADIACIÓN SOLAR							
Ubicación	IBARRA	Estación:	Ibarra	Unidad:	W.m ⁻²	ELEVACIÓN	2221 msnm
Año	2019	Marca:	DAVIS			LATITUD	0° 21' 01"N
Mes	MAYO	Modelo:	VANTAGE PRO 2			LONGITUD	78° 06' 24"W

FECHA	MEDIA	MEDIA MÁX.
1-may-19	150.6	1274.0
2-may-19	132.1	909.0
3-may-19	85.7	789.0
4-may-19	129.6	890.0
5-may-19	194.9	1281.0
6-may-19	185.3	1296.0
7-may-19	171.4	1127.0
8-may-19	121.9	1238.0
9-may-19		
10-may-19		
11-may-19		
12-may-19		
13-may-19	70.9	519.0
14-may-19	113.4	642.0
15-may-19	106.1	717.0
16-may-19	150.7	1103.0
17-may-19	137.0	851.0
18-may-19	195.9	1213.0
19-may-19	72.9	590.0
20-may-19	178.3	1019.0
21-may-19	145.8	1179.0
22-may-19	192.3	1202.0
23-may-19	112.5	547.0
24-may-19	159.9	1240.0
25-may-19	170.1	1175.0
26-may-19	124.1	813.0
27-may-19	205.6	1160.0
28-may-19	127.3	1280.0
29-may-19	127.6	725.0
30-may-19	139.1	1245.0
31-may-19	120.4	1014.0



Media	141.5	
Media máx.		1001.4
Máxima		1296.0

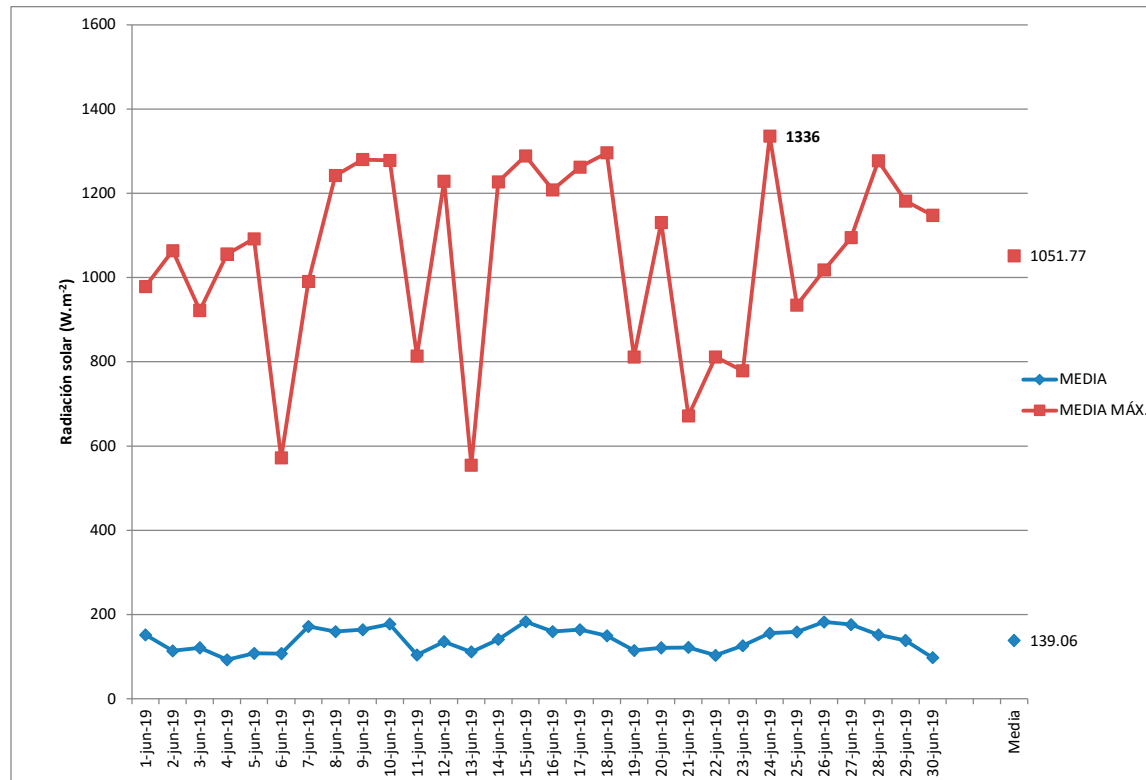
El 06 de mayo del 2019 a las 12:50

RADIACIÓN SOLAR

RADIACIÓN SOLAR

Ubicación	IBARRA	Estación:	Ibarra	Unidad:	W.m ⁻²	ELEVACIÓN	2221 msnm
Año	2019	Marca:	DAVIS			LATITUD	0° 21' 01"N
Mes	JUNIO	Modelo:	VANTAGE PRO 2			LONGITUD	78°06'24"W

FECHA	MEDIA	MEDIA MÁX.
1-jun-19	151.8	979.0
2-jun-19	114.0	1064.0
3-jun-19	121.5	922.0
4-jun-19	93.2	1056.0
5-jun-19	108.3	1092.0
6-jun-19	107.6	572.0
7-jun-19	171.8	991.0
8-jun-19	159.8	1242.0
9-jun-19	164.0	1280.0
10-jun-19	177.5	1278.0
11-jun-19	104.2	814.0
12-jun-19	136.1	1229.0
13-jun-19	111.8	555.0
14-jun-19	141.5	1227.0
15-jun-19	183.5	1289.0
16-jun-19	159.6	1208.0
17-jun-19	164.7	1262.0
18-jun-19	150.2	1296.0
19-jun-19	114.9	812.0
20-jun-19	121.4	1131.0
21-jun-19	122.3	672.0
22-jun-19	103.2	812.0
23-jun-19	126.4	779.0
24-jun-19	155.6	1336.0
25-jun-19	159.3	935.0
26-jun-19	182.4	1018.0
27-jun-19	176.3	1095.0
28-jun-19	152.0	1277.0
29-jun-19	138.7	1182.0
30-jun-19	98.2	1148.0



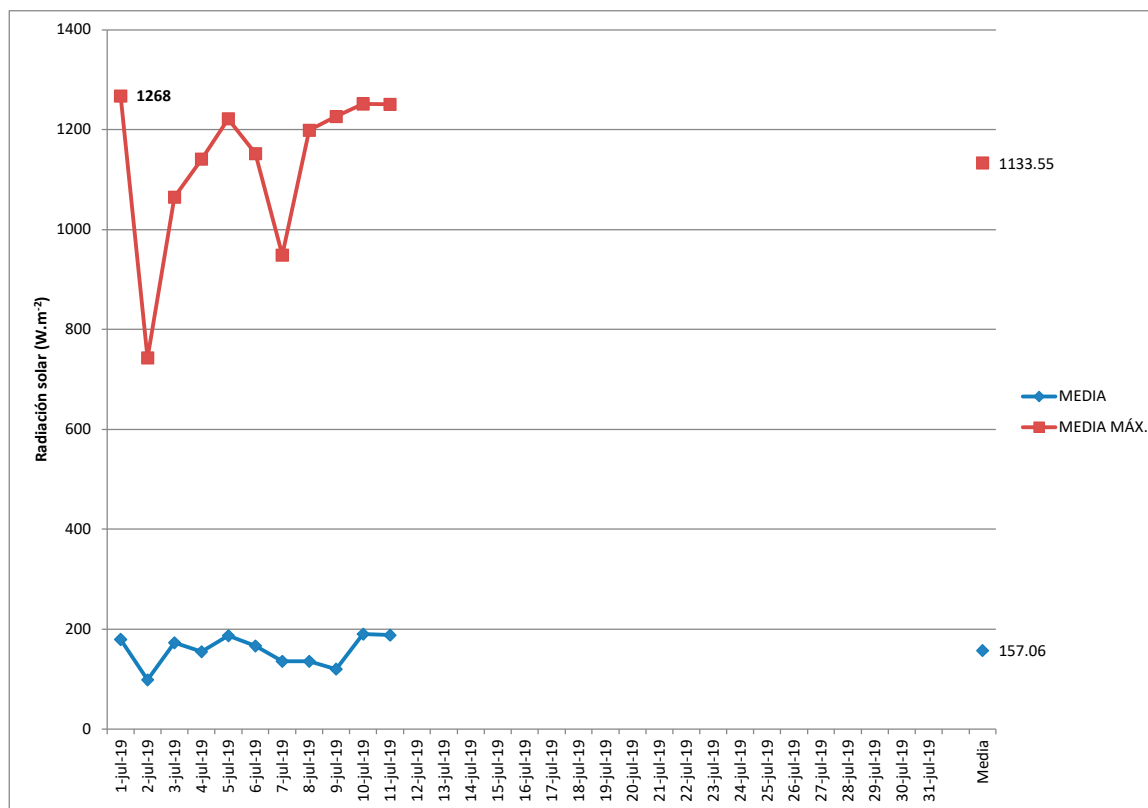
Media	139.1
Media máx.	1051.8
Máxima	1336.0

El 24 de junio del 2019 a las 12:40

RADIACIÓN SOLAR

RADIACIÓN SOLAR							
Ubicación	IBARRA	Estación:	Ibarra	Unidad:	W.m ⁻²	ELEVACIÓN	2221 msnm
Año	2019	Marca:	DAVIS			LATITUD	0° 21' 01"N
Mes	JULIO	Modelo:	VANTAGE PRO 2			LONGITUD	78°06'24"W

FECHA	MEDIA	MEDIA MÁX.
1-jul-19	179.3	1268.0
2-jul-19	98.7	743.0
3-jul-19	172.8	1065.0
4-jul-19	154.7	1141.0
5-jul-19	186.9	1222.0
6-jul-19	166.4	1152.0
7-jul-19	135.5	949.0
8-jul-19	135.3	1199.0
9-jul-19	120.0	1227.0
10-jul-19	190.2	1252.0
11-jul-19	187.9	1251.0
12-jul-19		
13-jul-19		
14-jul-19		
15-jul-19		
16-jul-19		
17-jul-19		
18-jul-19		
19-jul-19		
20-jul-19		
21-jul-19		
22-jul-19		
23-jul-19		
24-jul-19		
25-jul-19		
26-jul-19		
27-jul-19		
28-jul-19		
29-jul-19		
30-jul-19		
31-jul-19		



Media	157.1	
Media máx.		1133.5
Máxima		1268.0

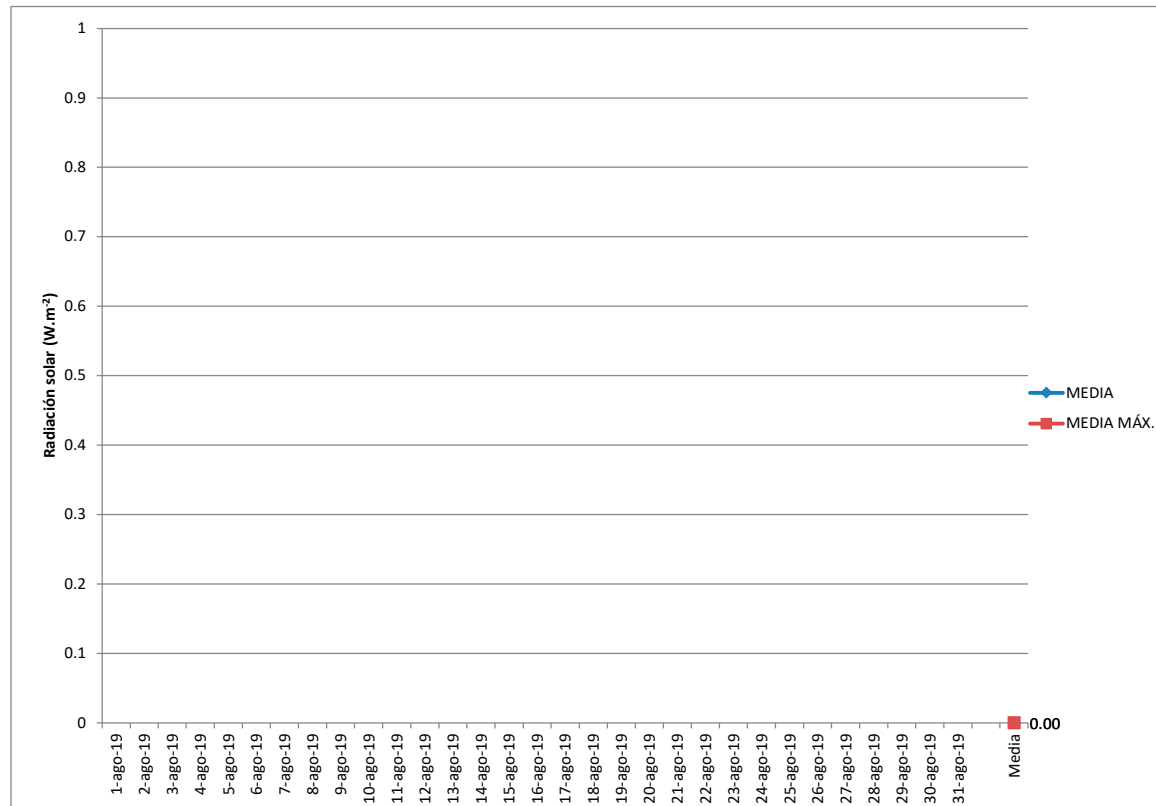
El 1 de julio del 2019 a las 11:25

RADIACIÓN SOLAR

RADIACIÓN SOLAR

Ubicación	IBARRA	Estación:	Ibarra	Unidad:	W.m ²	ELEVACIÓN	2221 msnm
Año	2019	Marca:	DAVIS			LATITUD	0° 21' 01"N
Mes	AGOSTO	Modelo:	VANTAGE PRO 2			LONGITUD	78° 06' 24"W

FECHA	MEDIA	MEDIA MÁX.
1-ago-19		
2-ago-19		
3-ago-19		
4-ago-19		
5-ago-19		
6-ago-19		
7-ago-19		
8-ago-19		
9-ago-19		
10-ago-19		
11-ago-19		
12-ago-19		
13-ago-19		
14-ago-19		
15-ago-19		
16-ago-19		
17-ago-19		
18-ago-19		
19-ago-19		
20-ago-19		
21-ago-19		
22-ago-19		
23-ago-19		
24-ago-19		
25-ago-19		
26-ago-19		
27-ago-19		
28-ago-19		
29-ago-19		
30-ago-19		
31-ago-19		

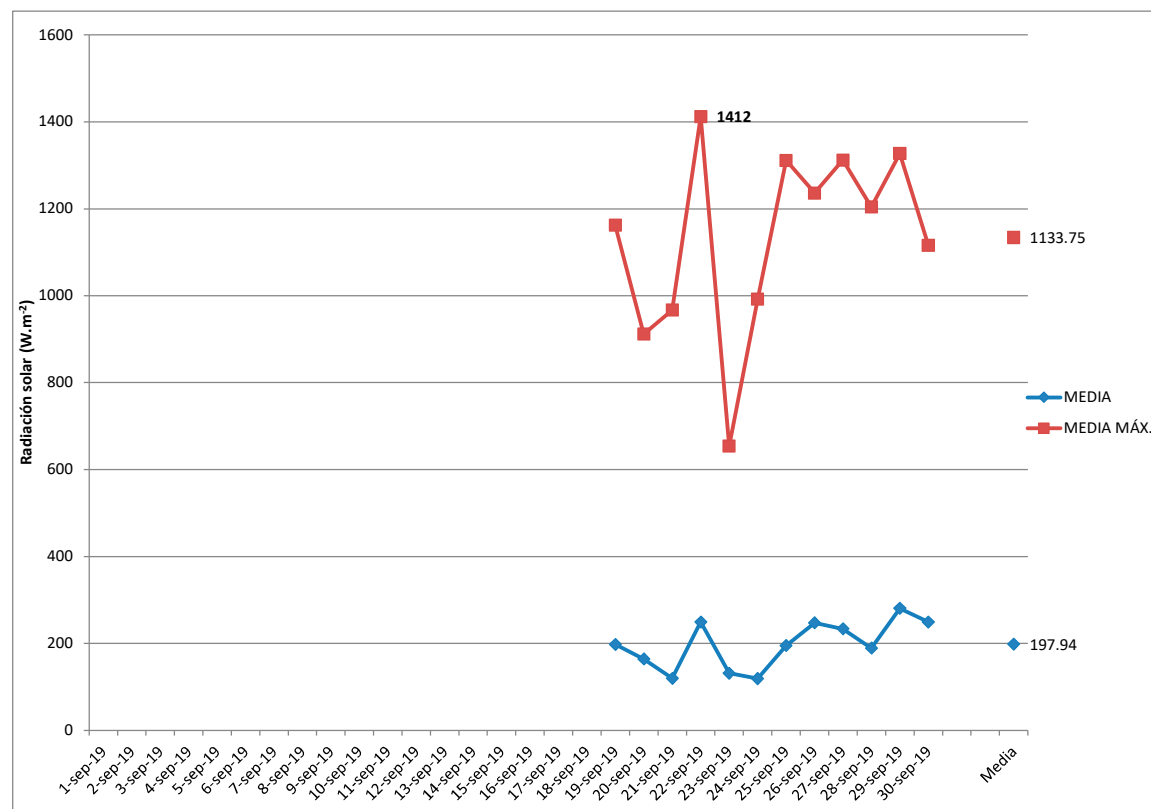


Media	
Media máx.	
Máxima	

RADIACIÓN SOLAR

RADIACIÓN SOLAR					
Ubicación	IBARRA	Estación:	Ibarra	Unidad:	W.m ⁻²
Año	2019	Marca:	DAVIS	ELEVACIÓN	2221 msnm
Mes	SEPTIEMBRE	Modelo:	VANTAGE PRO 2	LATITUD	0° 21' 01"N
				LONGITUD	78° 06' 24"W

FECHA	MEDIA	MEDIA MÁX.
1-sep-19		
2-sep-19		
3-sep-19		
4-sep-19		
5-sep-19		
6-sep-19		
7-sep-19		
8-sep-19		
9-sep-19		
10-sep-19		
11-sep-19		
12-sep-19		
13-sep-19		
14-sep-19		
15-sep-19		
16-sep-19		
17-sep-19		
18-sep-19		
19-sep-19	197.7	1162.0
20-sep-19	164.3	912.0
21-sep-19	119.7	967.0
22-sep-19	249.3	1412.0
23-sep-19	131.3	654.0
24-sep-19	118.8	992.0
25-sep-19	194.8	1311.0
26-sep-19	247.3	1236.0
27-sep-19	233.4	1312.0
28-sep-19	189.3	1204.0
29-sep-19	280.6	1327.0
30-sep-19	248.8	1116.0



Media	197.9
Media máx.	1133.8
Máxima	1412.0

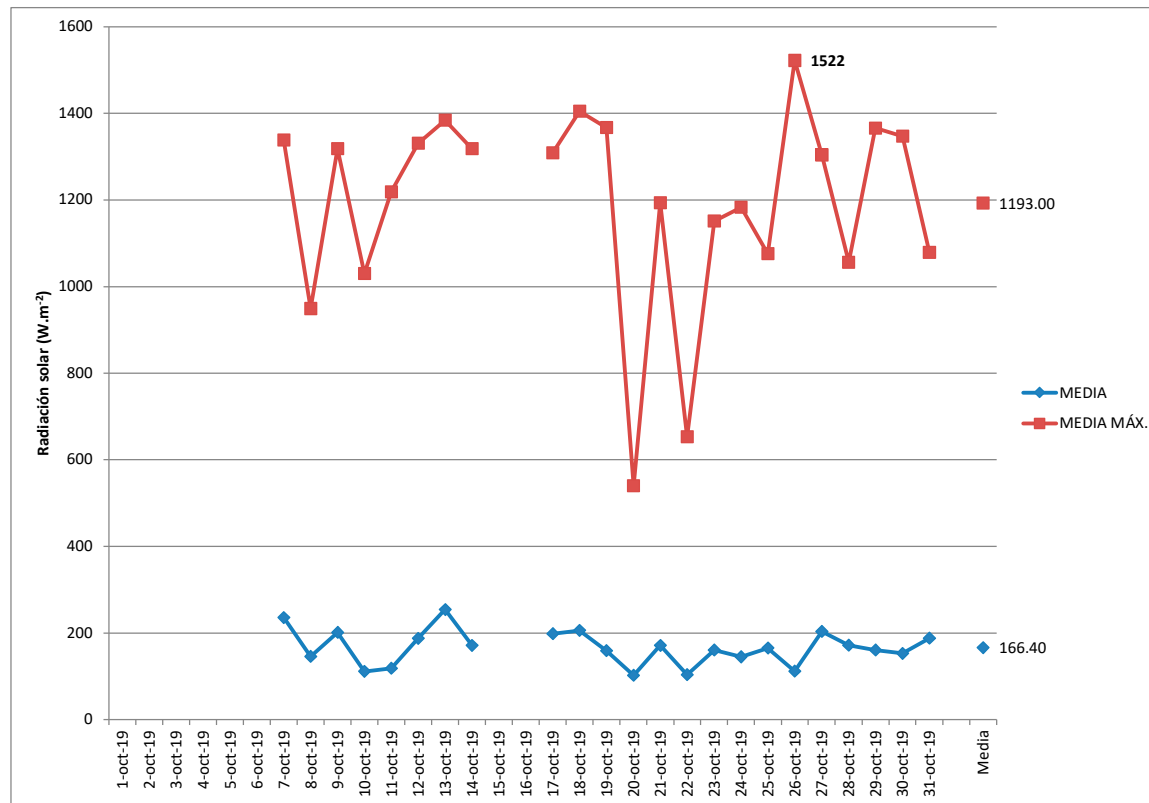
El 22 de septiembre del 2019 a las 11:25

RADIACIÓN SOLAR

RADIACIÓN SOLAR

Ubicación	IBARRA	Estación:	Ibarra	Unidad:	W.m ⁻²	ELEVACIÓN	2221 msnm
Año	2019	Marca:	DAVIS			LATITUD	0° 21' 01"N
Mes	OCTUBRE	Modelo:	VANTAGE PRO 2			LONGITUD	78° 06' 24"W

FECHA	MEDIA	MEDIA MÁX.
1-oct-19		
2-oct-19		
3-oct-19		
4-oct-19		
5-oct-19		
6-oct-19		
7-oct-19	236.0	1338.0
8-oct-19	145.8	949.0
9-oct-19	201.3	1318.0
10-oct-19	111.6	1030.0
11-oct-19	118.5	1219.0
12-oct-19	187.7	1331.0
13-oct-19	254.2	1384.0
14-oct-19	171.3	1318.0
15-oct-19		
16-oct-19		
17-oct-19	198.3	1309.0
18-oct-19	206.0	1405.0
19-oct-19	159.3	1367.0
20-oct-19	102.4	540.0
21-oct-19	171.3	1194.0
22-oct-19	103.7	653.0
23-oct-19	160.7	1151.0
24-oct-19	145.1	1183.0
25-oct-19	165.4	1076.0
26-oct-19	111.8	1522.0
27-oct-19	203.6	1304.0
28-oct-19	171.9	1056.0
29-oct-19	160.4	1366.0
30-oct-19	153.0	1347.0
31-oct-19	187.9	1079.0



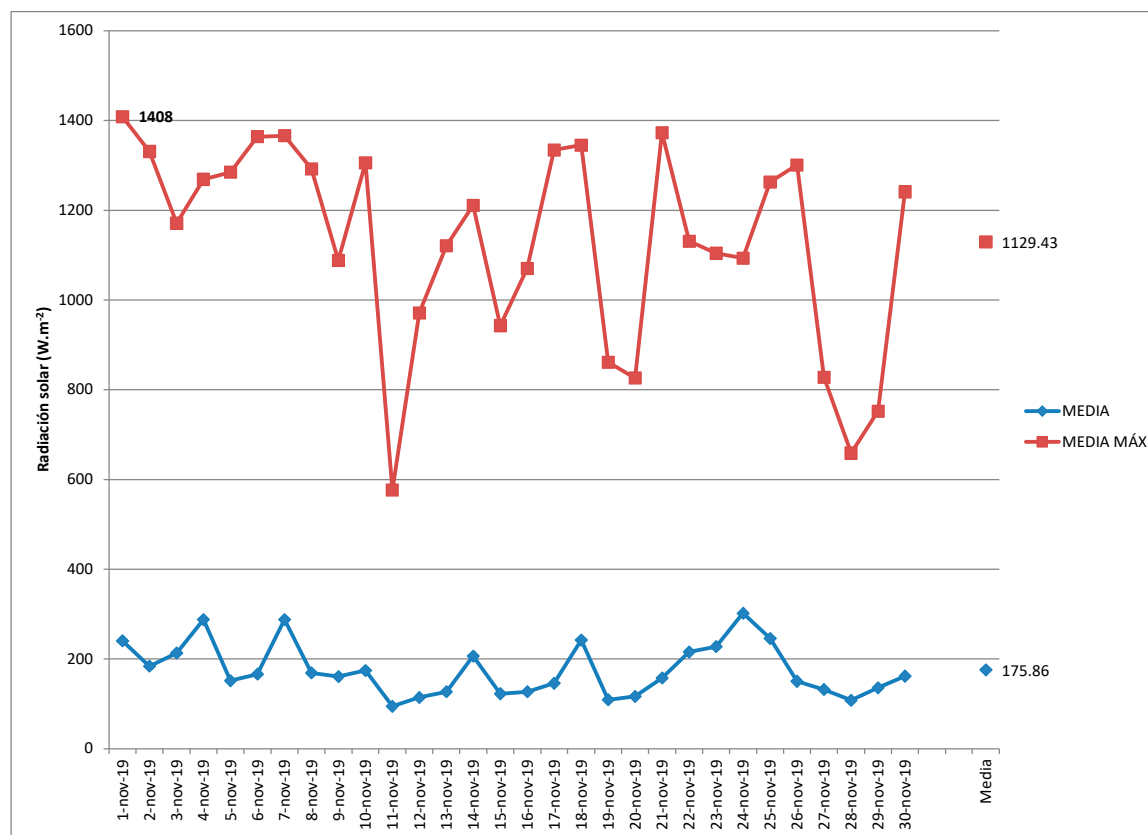
Media	166.4
Media máx.	1193.0
Máxima	1522.0

El 26 de octubre del 2019 a las 12:10

RADIACIÓN SOLAR

RADIACIÓN SOLAR							
Ubicación	IBARRA	Estación:	Ibarra	Unidad:	W.m ²	ELEVACIÓN	2221 msnm
Año	2019	Marca:	DAVIS			LATITUD	0° 21' 01"N
Mes	NOVIEMBRE	Modelo:	VANTAGE PRO 2			LONGITUD	78°06'24"W

FECHA	MEDIA	MEDIA MÁX.
1-nov-19	240.2	1408.0
2-nov-19	184.2	1331.0
3-nov-19	213.5	1171.0
4-nov-19	287.7	1269.0
5-nov-19	151.6	1285.0
6-nov-19	166.1	1364.0
7-nov-19	287.8	1366.0
8-nov-19	168.9	1292.0
9-nov-19	160.7	1088.0
10-nov-19	174.3	1306.0
11-nov-19	94.6	576.0
12-nov-19	114.2	971.0
13-nov-19	126.9	1121.0
14-nov-19	206.6	1211.0
15-nov-19	122.4	943.0
16-nov-19	126.9	1070.0
17-nov-19	145.8	1334.0
18-nov-19	241.9	1345.0
19-nov-19	109.2	861.0
20-nov-19	116.6	826.0
21-nov-19	157.5	1373.0
22-nov-19	215.4	1131.0
23-nov-19	227.6	1104.0
24-nov-19	302.0	1093.0
25-nov-19	245.5	1263.0
26-nov-19	150.4	1301.0
27-nov-19	132.1	828.0
28-nov-19	107.6	659.0
29-nov-19	135.6	752.0
30-nov-19	161.9	1241.0



Media	175.9	
Media máx.		1129.4
Máxima		1408.0

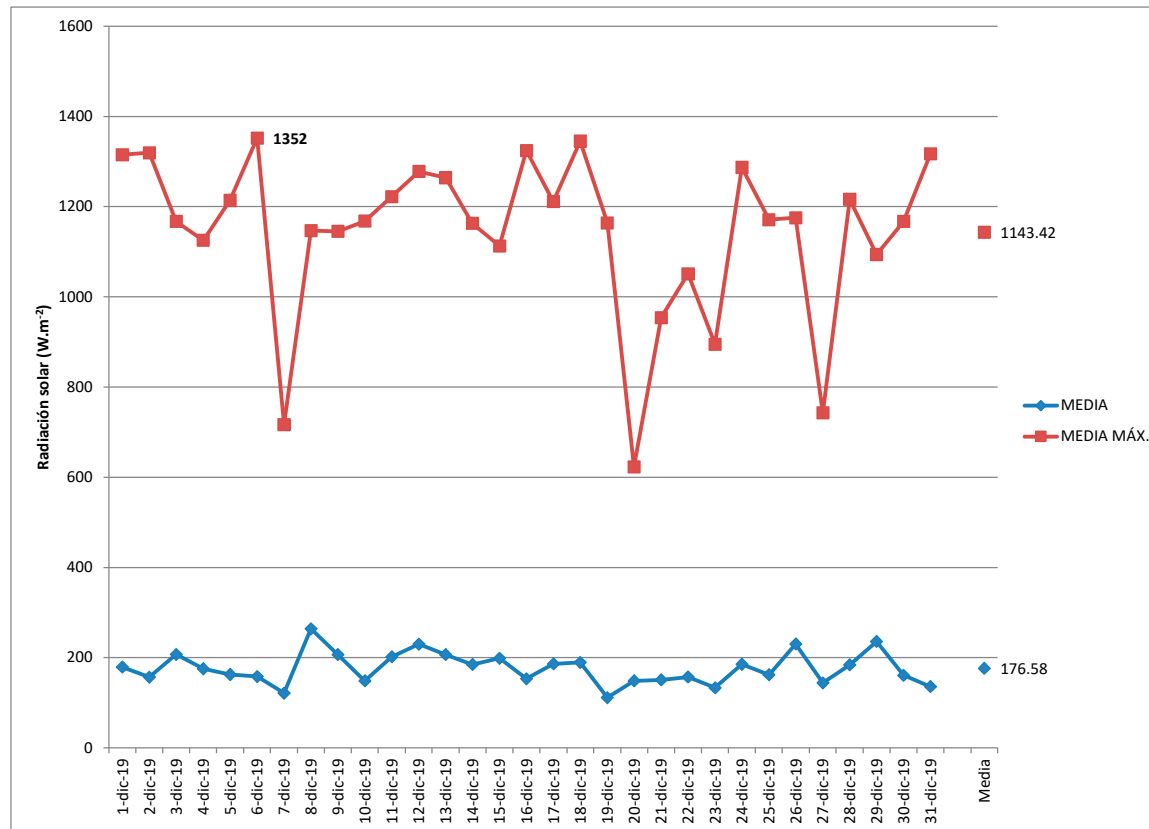
El 1 de noviembre del 2019 a las 11:50

RADIACIÓN SOLAR

RADIACIÓN SOLAR

Ubicación	IBARRA	Estación:	Ibarra	Unidad:	W.m ²	ELEVACIÓN	2221 msnm
Año	2019	Marca:	DAVIS			LATITUD	0° 21' 01"N
Mes	DICIEMBRE	Modelo:	VANTAGE PRO 2			LONGITUD	78°06'24"W

FECHA	MEDIA	MEDIA MÁX.
1-dic-19	179.1	1315.0
2-dic-19	157.0	1319.0
3-dic-19	207.3	1167.0
4-dic-19	175.4	1125.0
5-dic-19	162.7	1214.0
6-dic-19	158.3	1352.0
7-dic-19	121.5	717.0
8-dic-19	263.9	1147.0
9-dic-19	207.0	1145.0
10-dic-19	148.9	1168.0
11-dic-19	201.8	1222.0
12-dic-19	230.0	1278.0
13-dic-19	206.9	1264.0
14-dic-19	185.2	1163.0
15-dic-19	198.7	1113.0
16-dic-19	153.1	1324.0
17-dic-19	186.6	1211.0
18-dic-19	189.5	1345.0
19-dic-19	111.6	1164.0
20-dic-19	148.7	623.0
21-dic-19	150.9	954.0
22-dic-19	157.3	1051.0
23-dic-19	133.2	895.0
24-dic-19	185.5	1287.0
25-dic-19	162.3	1171.0
26-dic-19	230.3	1175.0
27-dic-19	144.1	743.0
28-dic-19	184.0	1216.0
29-dic-19	236.1	1094.0
30-dic-19	160.9	1167.0
31-dic-19	136.1	1317.0



Media	176.6
Media máx.	1143.4
Máxima	1352.0

ANUARIO

2018

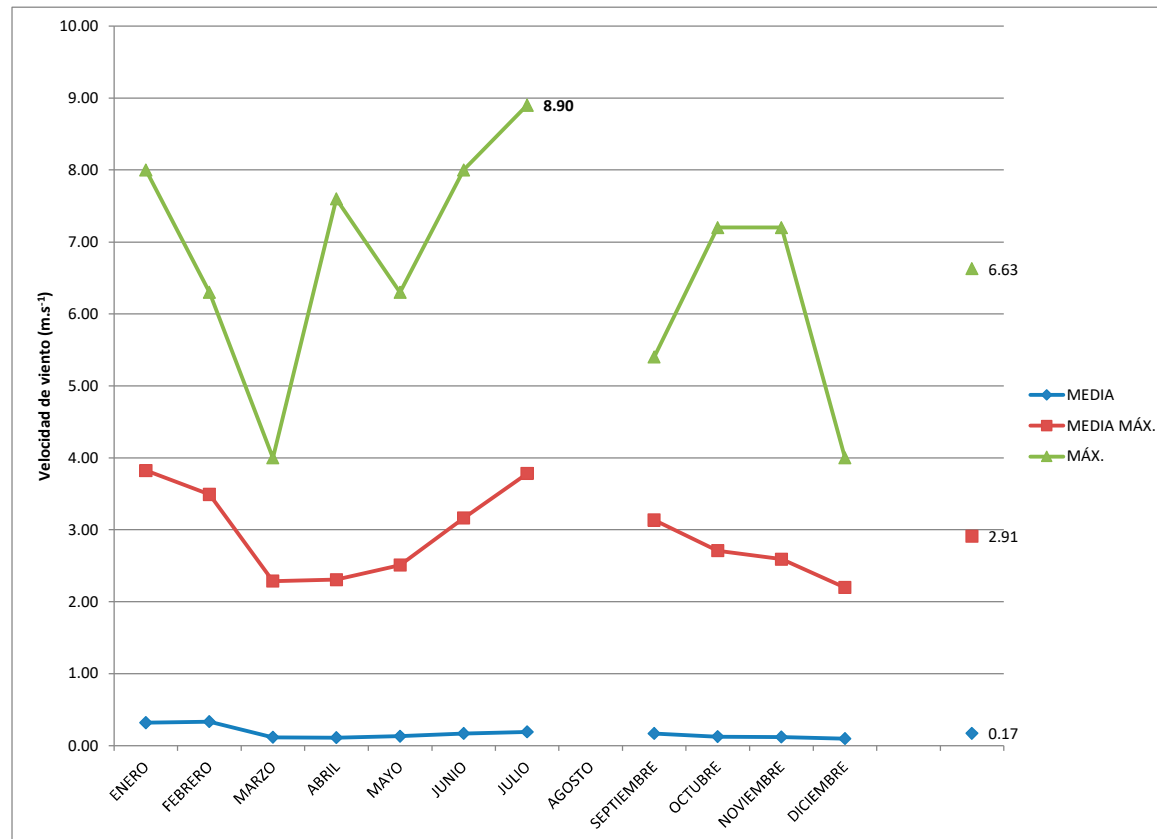
**VELOCIDAD
DEL VIENTO**

VELOCIDAD DEL VIENTO

VELOCIDAD DEL VIENTO

Ubicación	IBARRA	Estación:	Ibarra	Unidad:	m.s ⁻¹	ELEVACIÓN	2221 msnm
Año	2019	Marca:	DAVIS			LATITUD	0° 21' 01"N
		Modelo:	VANTAGE PRO 2			LONGITUD	78°06'24"W

MES	MEDIA	MEDIA MÁX.	MÁX.
ENERO	0.3	3.8	8.0
FEBRERO	0.3	3.5	6.3
MARZO	0.1	2.3	4.0
ABRIL	0.1	2.3	7.6
MAYO	0.1	2.5	6.3
JUNIO	0.2	3.2	8.0
JULIO	0.2	3.8	8.9
AGOSTO			
SEPTIEMBRE	0.2	3.1	5.4
OCTUBRE	0.1	2.7	7.2
NOVIEMBRE	0.1	2.6	7.2
DICIEMBRE	0.1	2.2	4.0



Media	0.17	
Media máx.		2.91
Máxima		8.90

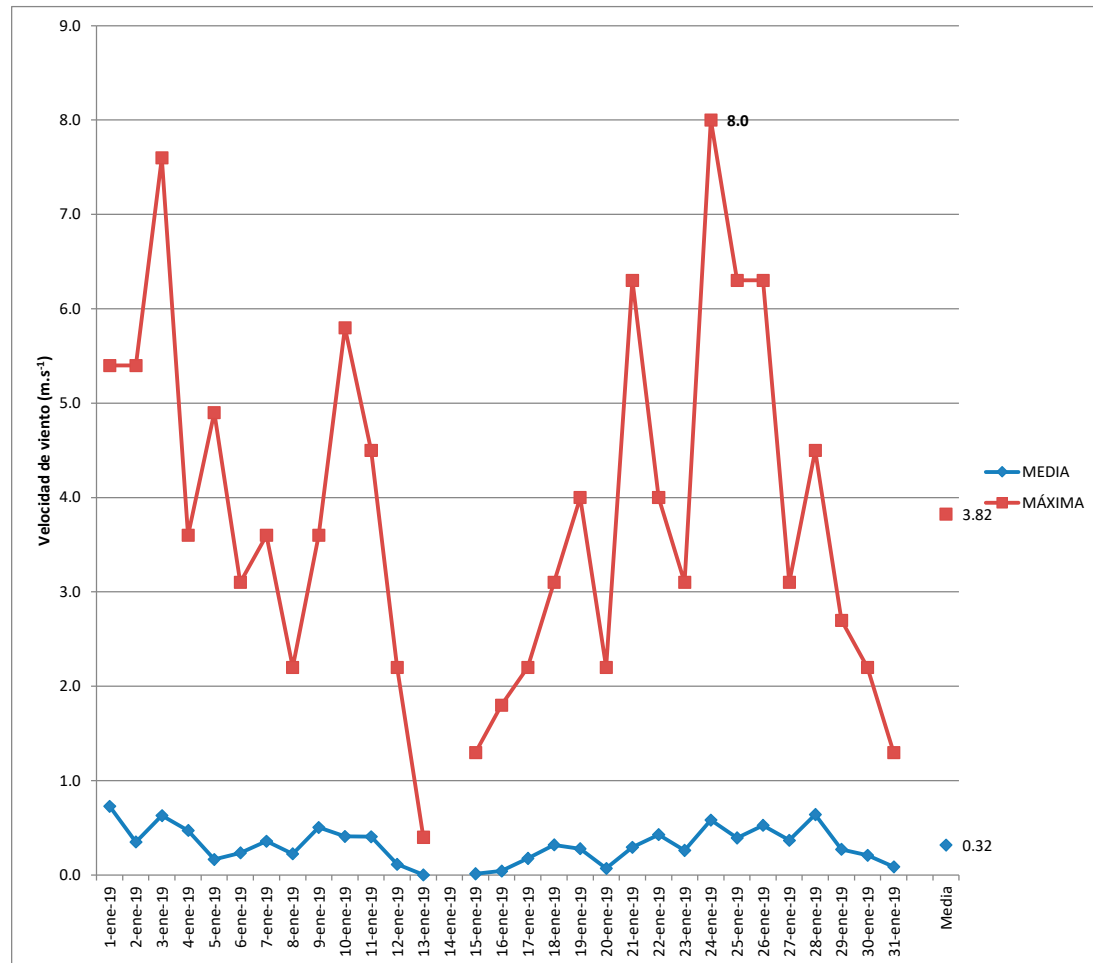
VELOCIDAD DEL VIENTO

VIENTO

Ubicación	IBARRA	Estación:	Ibarra	Unidad:	m.s ⁻¹	ELEVACIÓN	2221 msnm
Año	2019	Marca:	DAVIS			LATITUD	0° 21' 01" N
Mes	ENERO	Modelo:	VANTAGE PRO 2			LONGITUD	78° 06' 24" W

FECHA	MEDIA	MÁXIMA
1-ene-19	0.7	5.4
2-ene-19	0.3	5.4
3-ene-19	0.6	7.6
4-ene-19	0.5	3.6
5-ene-19	0.2	4.9
6-ene-19	0.2	3.1
7-ene-19	0.4	3.6
8-ene-19	0.2	2.2
9-ene-19	0.5	3.6
10-ene-19	0.4	5.8
11-ene-19	0.4	4.5
12-ene-19	0.1	2.2
13-ene-19	0.0	0.4
14-ene-19		
15-ene-19	0.0	1.3
16-ene-19	0.0	1.8
17-ene-19	0.2	2.2
18-ene-19	0.3	3.1
19-ene-19	0.3	4.0
20-ene-19	0.1	2.2
21-ene-19	0.3	6.3
22-ene-19	0.4	4.0
23-ene-19	0.3	3.1
24-ene-19	0.6	8.0
25-ene-19	0.4	6.3
26-ene-19	0.5	6.3
27-ene-19	0.4	3.1
28-ene-19	0.6	4.5
29-ene-19	0.3	2.7
30-ene-19	0.2	2.2
31-ene-19	0.1	1.3

Media	0.32
Media máx.	3.82
Máxima	8.00

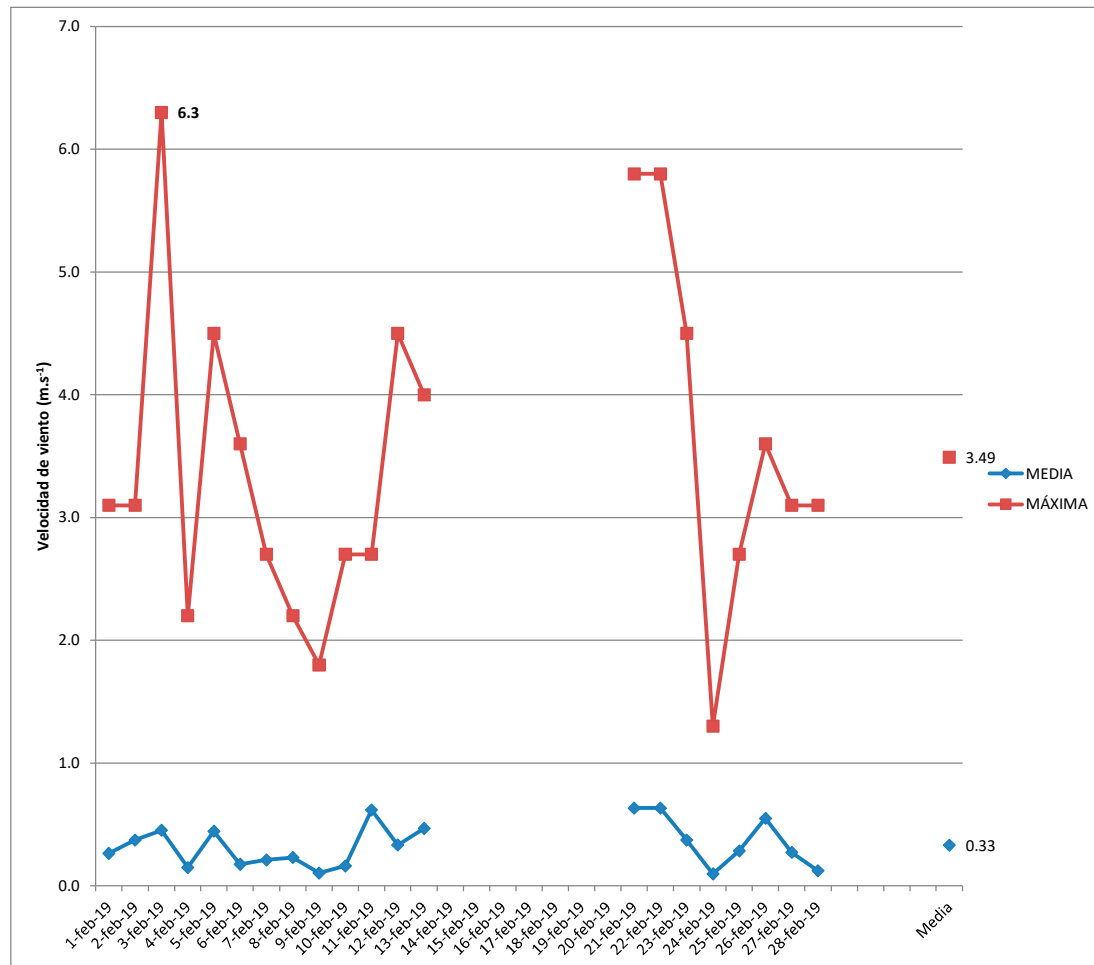


VELOCIDAD DEL VIENTO

VIENTO

Ubicación	IBARRA	Estación:	Ibarra	Unidad:	m.s ⁻¹	ELEVACIÓN	2221 msnm
Año	2019	Marca:	DAVIS			LATITUD	0° 21' 01"N
Mes	FEBRERO	Modelo:	VANTAGE PRO 2			LONGITUD	78°06'24"W

FECHA	MEDIA	MÁXIMA
1-feb-19	0.3	3.1
2-feb-19	0.4	3.1
3-feb-19	0.5	6.3
4-feb-19	0.1	2.2
5-feb-19	0.4	4.5
6-feb-19	0.2	3.6
7-feb-19	0.2	2.7
8-feb-19	0.2	2.2
9-feb-19	0.1	1.8
10-feb-19	0.2	2.7
11-feb-19	0.6	2.7
12-feb-19	0.3	4.5
13-feb-19	0.5	4.0
14-feb-19		
15-feb-19		
16-feb-19		
17-feb-19		
18-feb-19		
19-feb-19		
20-feb-19		
21-feb-19	0.6	5.8
22-feb-19	0.6	5.8
23-feb-19	0.4	4.5
24-feb-19	0.1	1.3
25-feb-19	0.3	2.7
26-feb-19	0.6	3.6
27-feb-19	0.3	3.1
28-feb-19	0.1	3.1



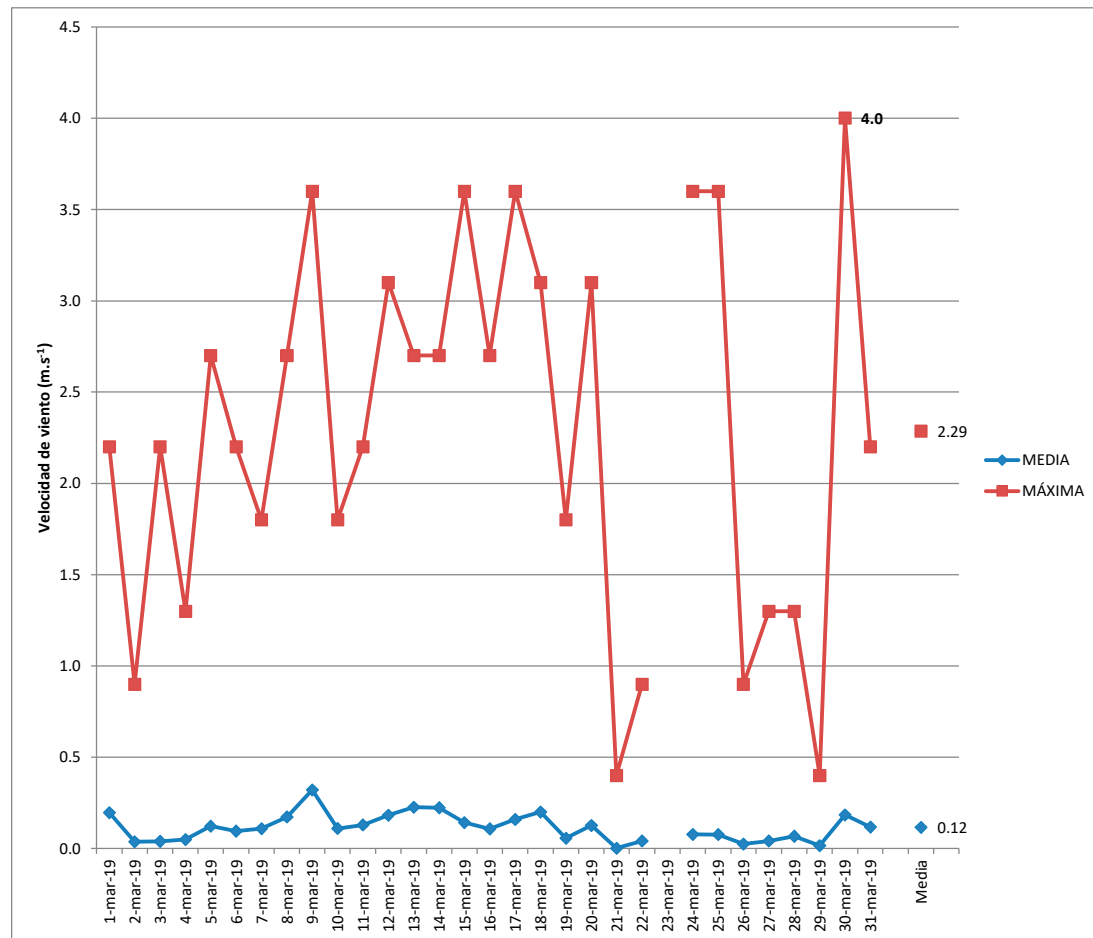
Media	0.33
Media máx.	3.49
Máxima	6.30

VELOCIDAD DEL VIENTO

VIENTO

Ubicación	IBARRA	Estación:	Ibarra	Unidad:	m.s ⁻¹	ELEVACIÓN	2221 msnm
Año	2019	Marca:	DAVIS			LATITUD	0° 21' 01" N
Mes	MARZO	Modelo:	VANTAGE PRO 2			LONGITUD	78° 06' 24" W

FECHA	MEDIA	MÁXIMA
1-mar-19	0.2	2.2
2-mar-19	0.0	0.9
3-mar-19	0.0	2.2
4-mar-19	0.0	1.3
5-mar-19	0.1	2.7
6-mar-19	0.1	2.2
7-mar-19	0.1	1.8
8-mar-19	0.2	2.7
9-mar-19	0.3	3.6
10-mar-19	0.1	1.8
11-mar-19	0.1	2.2
12-mar-19	0.2	3.1
13-mar-19	0.2	2.7
14-mar-19	0.2	2.7
15-mar-19	0.1	3.6
16-mar-19	0.1	2.7
17-mar-19	0.2	3.6
18-mar-19	0.2	3.1
19-mar-19	0.1	1.8
20-mar-19	0.1	3.1
21-mar-19	0.0	0.4
22-mar-19	0.0	0.9
23-mar-19		
24-mar-19	0.1	3.6
25-mar-19	0.1	3.6
26-mar-19	0.0	0.9
27-mar-19	0.0	1.3
28-mar-19	0.1	1.3
29-mar-19	0.0	0.4
30-mar-19	0.2	4.0
31-mar-19	0.1	2.2



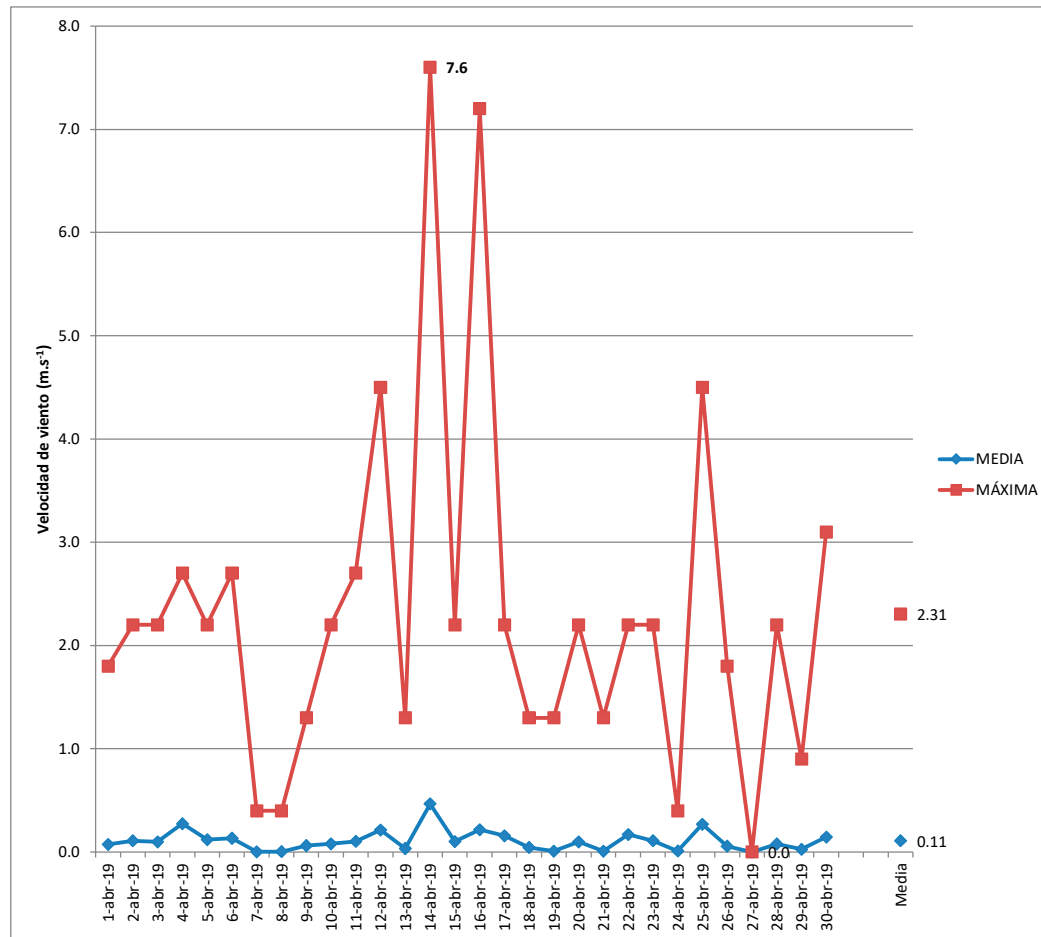
Media	0.12
Media máx.	2.29
Máxima	4.00

VELOCIDAD DEL VIENTO

VIENTO

Ubicación	IBARRA	Estación:	Ibarra	Unidad:	m.s ⁻¹	ELEVACIÓN	2221 msnm
Año	2019	Marca:	DAVIS			LATITUD	0° 21' 01"N
Mes	ABRIL	Modelo:	VANTAGE PRO 2			LONGITUD	78°06'24"W

FECHA	MEDIA	MÁXIMA
1-abr-19	0.1	1.8
2-abr-19	0.1	2.2
3-abr-19	0.1	2.2
4-abr-19	0.3	2.7
5-abr-19	0.1	2.2
6-abr-19	0.1	2.7
7-abr-19	0.0	0.4
8-abr-19	0.0	0.4
9-abr-19	0.1	1.3
10-abr-19	0.1	2.2
11-abr-19	0.1	2.7
12-abr-19	0.2	4.5
13-abr-19	0.0	1.3
14-abr-19	0.5	7.6
15-abr-19	0.1	2.2
16-abr-19	0.2	7.2
17-abr-19	0.2	2.2
18-abr-19	0.0	1.3
19-abr-19	0.0	1.3
20-abr-19	0.1	2.2
21-abr-19	0.0	1.3
22-abr-19	0.2	2.2
23-abr-19	0.1	2.2
24-abr-19	0.0	0.4
25-abr-19	0.3	4.5
26-abr-19	0.1	1.8
27-abr-19	0.0	0.0
28-abr-19	0.1	2.2
29-abr-19	0.0	0.9
30-abr-19	0.1	3.1



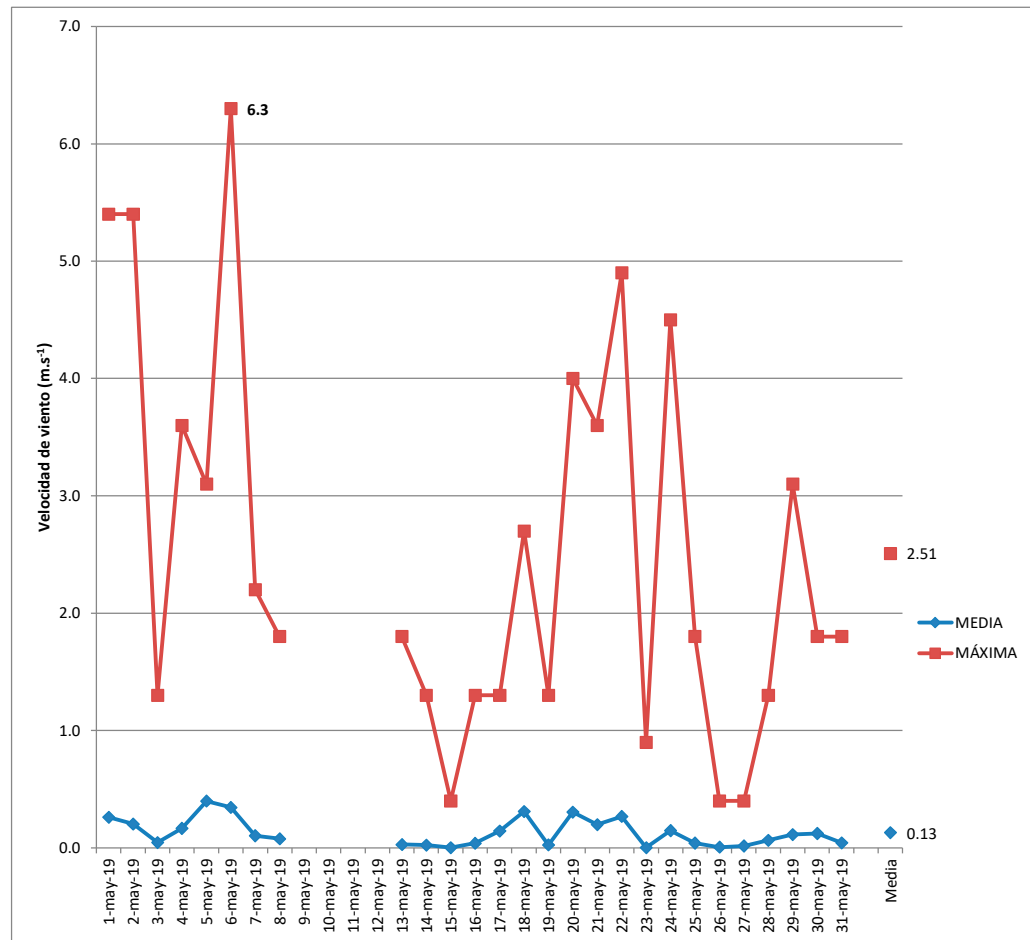
Media	0.11
Media máx.	2.31
Máxima	7.60

VELOCIDAD DEL VIENTO

VIENTO

Ubicación	IBARRA	Estación:	Ibarra	Unidad:	m.s ⁻¹	ELEVACIÓN	2221 msnm
Año	2019	Marca:	DAVIS			LATITUD	0° 21' 01" N
Mes	MAYO	Modelo:	VANTAGE PRO 2			LONGITUD	78° 06' 24" W

FECHA	MEDIA	MÁXIMA
1-may-19	0.3	5.4
2-may-19	0.2	5.4
3-may-19	0.0	1.3
4-may-19	0.2	3.6
5-may-19	0.4	3.1
6-may-19	0.3	6.3
7-may-19	0.1	2.2
8-may-19	0.1	1.8
9-may-19		
10-may-19		
11-may-19		
12-may-19		
13-may-19	0.0	1.8
14-may-19	0.0	1.3
15-may-19	0.0	0.4
16-may-19	0.0	1.3
17-may-19	0.1	1.3
18-may-19	0.3	2.7
19-may-19	0.0	1.3
20-may-19	0.3	4.0
21-may-19	0.2	3.6
22-may-19	0.3	4.9
23-may-19	0.0	0.9
24-may-19	0.1	4.5
25-may-19	0.0	1.8
26-may-19	0.0	0.4
27-may-19	0.0	0.4
28-may-19	0.1	1.3
29-may-19	0.1	3.1
30-may-19	0.1	1.8
31-may-19	0.0	1.8



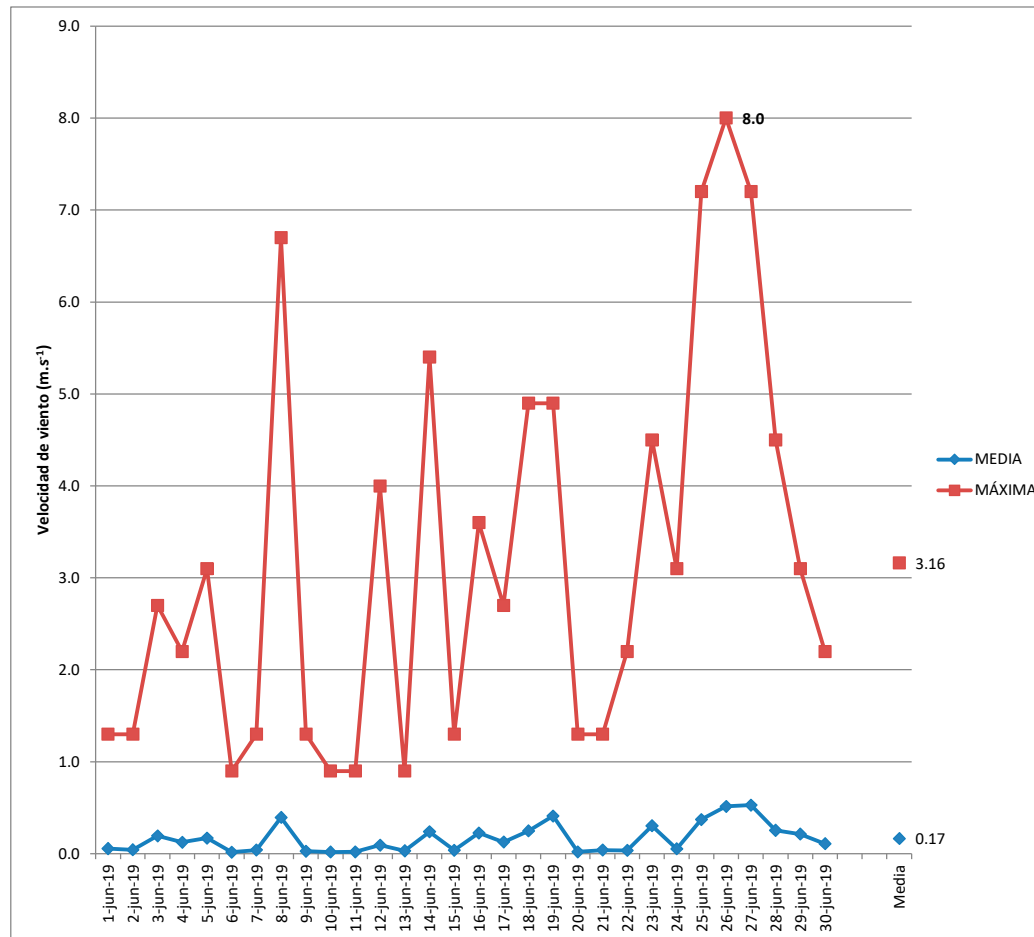
Media	0.13
Media máx.	2.51
Máxima	6.30

VELOCIDAD DEL VIENTO

VIENTO

Ubicación	IBARRA	Estación:	Ibarra	Unidad:	m.s ⁻¹	ELEVACIÓN	2221 msnm
Año	2019	Marca:	DAVIS			LATITUD	0° 21' 01" N
Mes	JUNIO	Modelo:	VANTAGE PRO 2			LONGITUD	78°06'24" W

FECHA	MEDIA	MÁXIMA
1-jun-19	0.1	1.3
2-jun-19	0.0	1.3
3-jun-19	0.2	2.7
4-jun-19	0.1	2.2
5-jun-19	0.2	3.1
6-jun-19	0.0	0.9
7-jun-19	0.0	1.3
8-jun-19	0.4	6.7
9-jun-19	0.0	1.3
10-jun-19	0.0	0.9
11-jun-19	0.0	0.9
12-jun-19	0.1	4.0
13-jun-19	0.0	0.9
14-jun-19	0.2	5.4
15-jun-19	0.0	1.3
16-jun-19	0.2	3.6
17-jun-19	0.1	2.7
18-jun-19	0.2	4.9
19-jun-19	0.4	4.9
20-jun-19	0.0	1.3
21-jun-19	0.0	1.3
22-jun-19	0.0	2.2
23-jun-19	0.3	4.5
24-jun-19	0.1	3.1
25-jun-19	0.4	7.2
26-jun-19	0.5	8.0
27-jun-19	0.5	7.2
28-jun-19	0.3	4.5
29-jun-19	0.2	3.1
30-jun-19	0.1	2.2



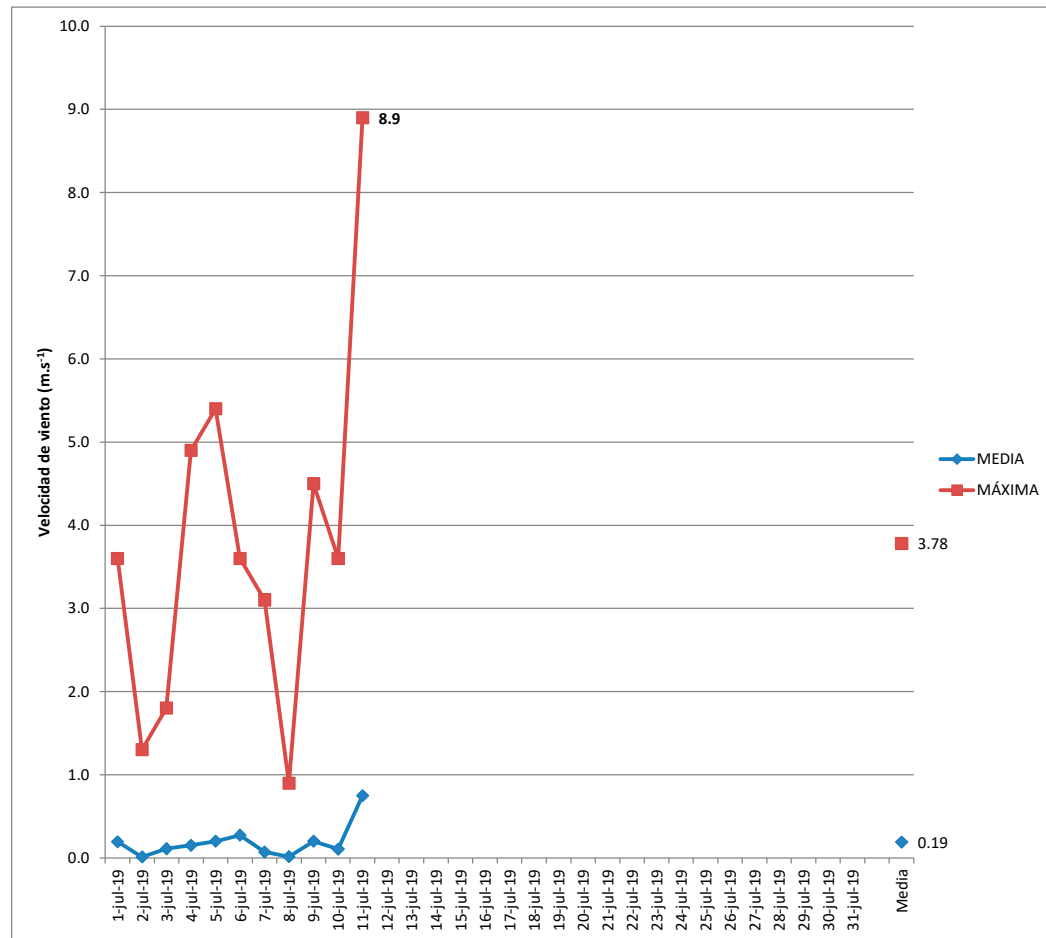
Media	0.17
Media máx.	3.16
Máxima	8.00

VELOCIDAD DEL VIENTO

VIENTO

Ubicación	IBARRA	Estación:	Ibarra	Unidad:	m.s ⁻¹	ELEVACIÓN	2221 msnm
Año	2019	Marca:	DAVIS			LATITUD	0° 21' 01" N
Mes	JULIO	Modelo:	VANTAGE PRO 2			LONGITUD	78° 06' 24" W

FECHA	MEDIA	MÁXIMA
1-jul-19	0.2	3.6
2-jul-19	0.0	1.3
3-jul-19	0.1	1.8
4-jul-19	0.2	4.9
5-jul-19	0.2	5.4
6-jul-19	0.3	3.6
7-jul-19	0.1	3.1
8-jul-19	0.0	0.9
9-jul-19	0.2	4.5
10-jul-19	0.1	3.6
11-jul-19	0.7	8.9
12-jul-19		
13-jul-19		
14-jul-19		
15-jul-19		
16-jul-19		
17-jul-19		
18-jul-19		
19-jul-19		
20-jul-19		
21-jul-19		
22-jul-19		
23-jul-19		
24-jul-19		
25-jul-19		
26-jul-19		
27-jul-19		
28-jul-19		
29-jul-19		
30-jul-19		
31-jul-19		



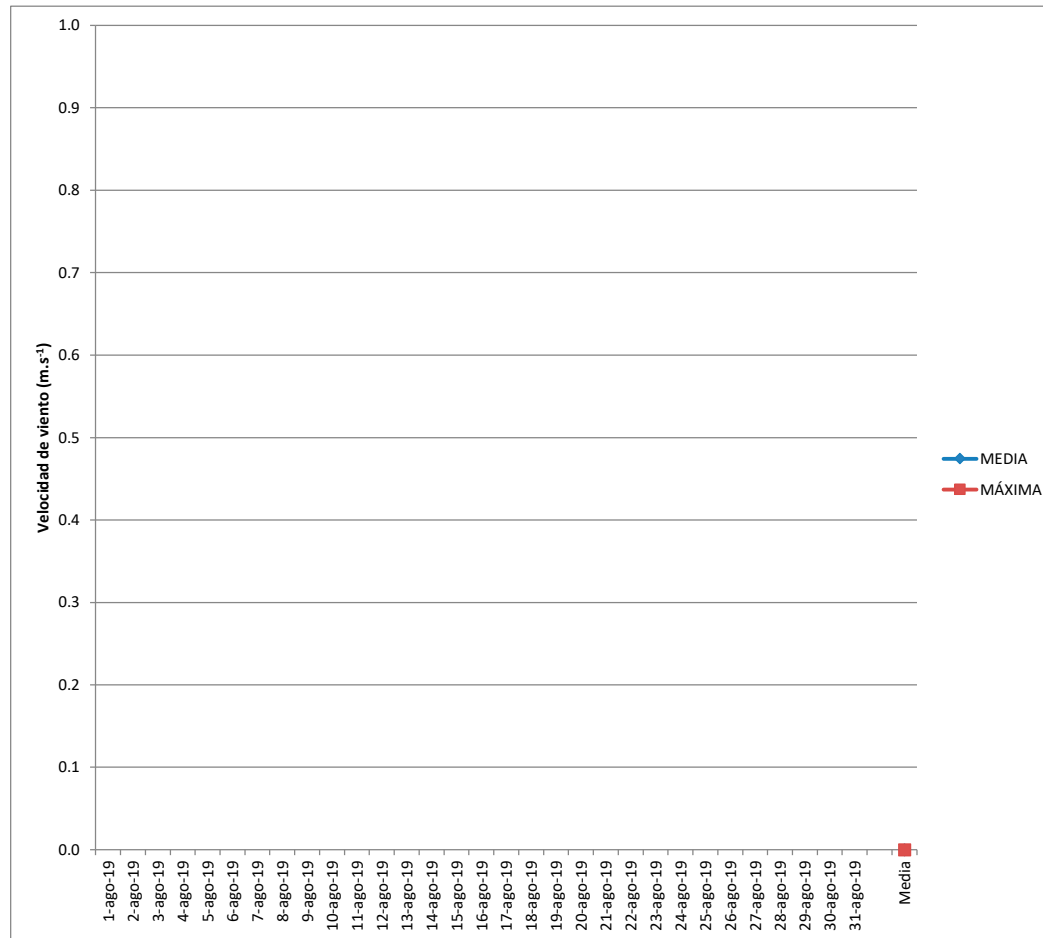
Media	0.19
Media máx.	3.78
Máxima	8.90

VELOCIDAD DEL VIENTO

VIENTO

Ubicación	IBARRA	Estación:	Ibarra	Unidad:	m.s ⁻¹	ELEVACIÓN	2221 msnm
Año	2019	Marca:	DAVIS			LATITUD	0° 21' 01"N
Mes	AGOSTO	Modelo:	VANTAGE PRO 2			LONGITUD	78°06'24"W

FECHA	MEDIA	MÁXIMA
1-ago-19		
2-ago-19		
3-ago-19		
4-ago-19		
5-ago-19		
6-ago-19		
7-ago-19		
8-ago-19		
9-ago-19		
10-ago-19		
11-ago-19		
12-ago-19		
13-ago-19		
14-ago-19		
15-ago-19		
16-ago-19		
17-ago-19		
18-ago-19		
19-ago-19		
20-ago-19		
21-ago-19		
22-ago-19		
23-ago-19		
24-ago-19		
25-ago-19		
26-ago-19		
27-ago-19		
28-ago-19		
29-ago-19		
30-ago-19		
31-ago-19		



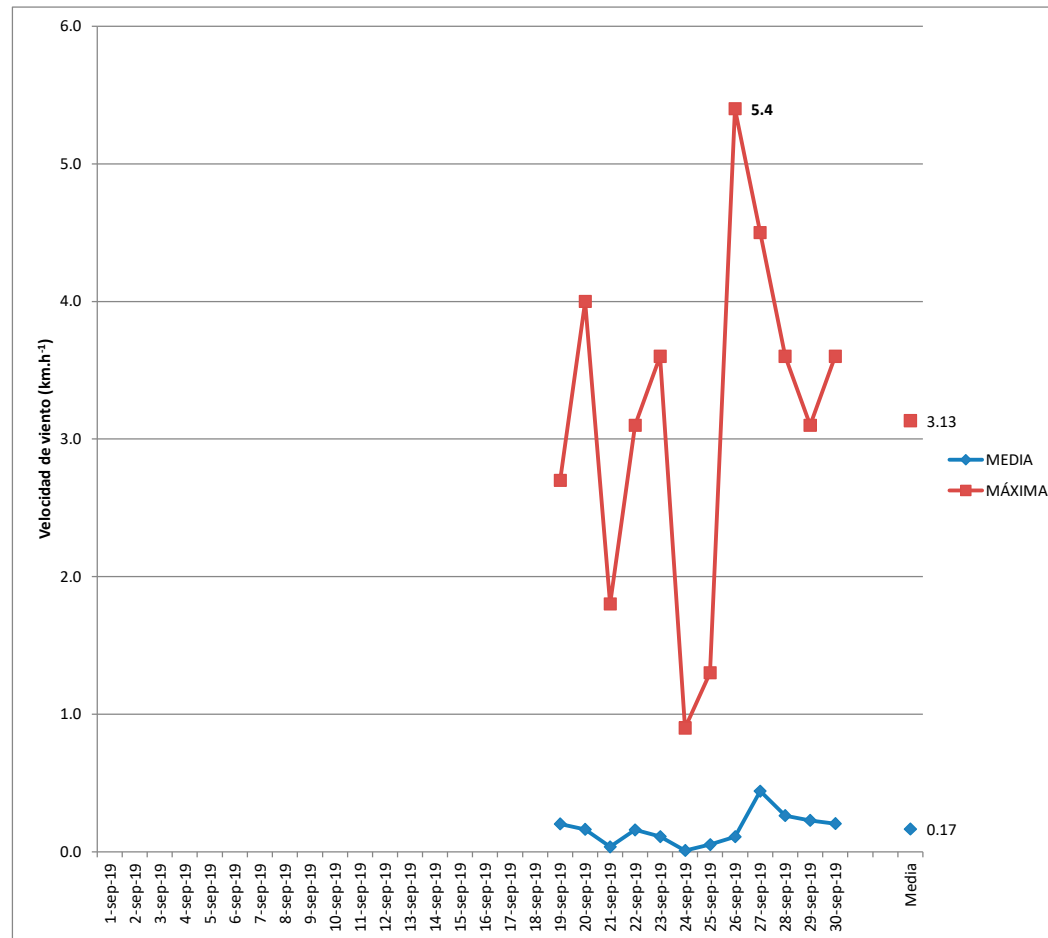
Media	
Media máx.	
Máxima	

VELOCIDAD DEL VIENTO

VIENTO

Ubicación	IBARRA	Estación:	Ibarra	Unidad:	m.s ⁻¹	ELEVACIÓN	2221 msnm
Año	2019	Marca:	DAVIS			LATITUD	0° 21' 01" N
Mes	SEPTIEMBRE	Modelo:	VANTAGE PRO 2			LONGITUD	78° 06' 24" W

FECHA	MEDIA	MÁXIMA
1-sep-19		
2-sep-19		
3-sep-19		
4-sep-19		
5-sep-19		
6-sep-19		
7-sep-19		
8-sep-19		
9-sep-19		
10-sep-19		
11-sep-19		
12-sep-19		
13-sep-19		
14-sep-19		
15-sep-19		
16-sep-19		
17-sep-19		
18-sep-19		
19-sep-19	0.2	2.7
20-sep-19	0.2	4.0
21-sep-19	0.0	1.8
22-sep-19	0.2	3.1
23-sep-19	0.1	3.6
24-sep-19	0.0	0.9
25-sep-19	0.1	1.3
26-sep-19	0.1	5.4
27-sep-19	0.4	4.5
28-sep-19	0.3	3.6
29-sep-19	0.2	3.1
30-sep-19	0.2	3.6



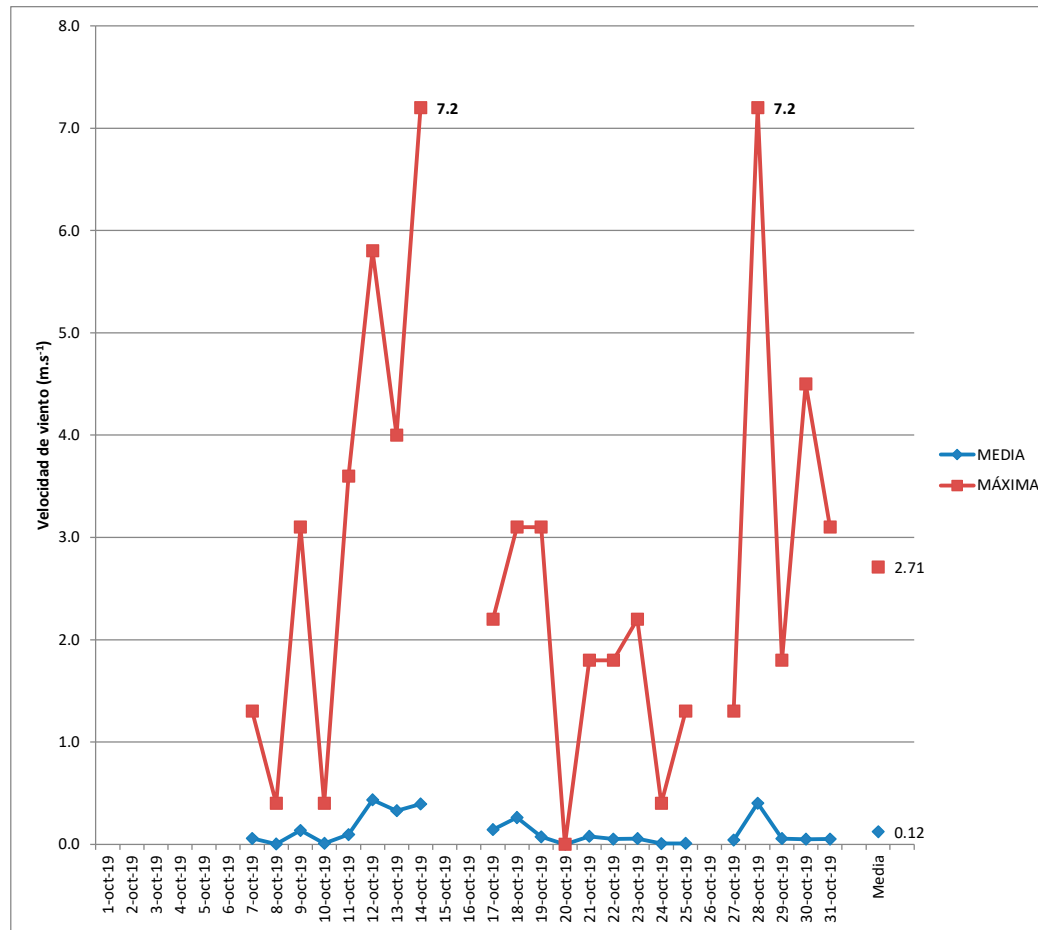
Media	0.17
Media máx.	3.13
Máxima	5.40

VELOCIDAD DEL VIENTO

VIENTO

Ubicación	IBARRA	Estación:	Ibarra	Unidad:	m.s ⁻¹	ELEVACIÓN	2221 msnm
Año	2019	Marca:	DAVIS			LATITUD	0° 21' 01"N
Mes	OCTUBRE	Modelo:	VANTAGE PRO 2			LONGITUD	78° 06' 24"W

FECHA	MEDIA	MÁXIMA
1-oct-19		
2-oct-19		
3-oct-19		
4-oct-19		
5-oct-19		
6-oct-19		
7-oct-19	0.1	1.3
8-oct-19	0.0	0.4
9-oct-19	0.1	3.1
10-oct-19	0.0	0.4
11-oct-19	0.1	3.6
12-oct-19	0.4	5.8
13-oct-19	0.3	4.0
14-oct-19	0.4	7.2
15-oct-19		
16-oct-19		
17-oct-19	0.1	2.2
18-oct-19	0.3	3.1
19-oct-19	0.1	3.1
20-oct-19	0.0	0.0
21-oct-19	0.1	1.8
22-oct-19	0.1	1.8
23-oct-19	0.1	2.2
24-oct-19	0.0	0.4
25-oct-19	0.0	1.3
26-oct-19		
27-oct-19	0.0	1.3
28-oct-19	0.4	7.2
29-oct-19	0.1	1.8
30-oct-19	0.0	4.5
31-oct-19	0.1	3.1



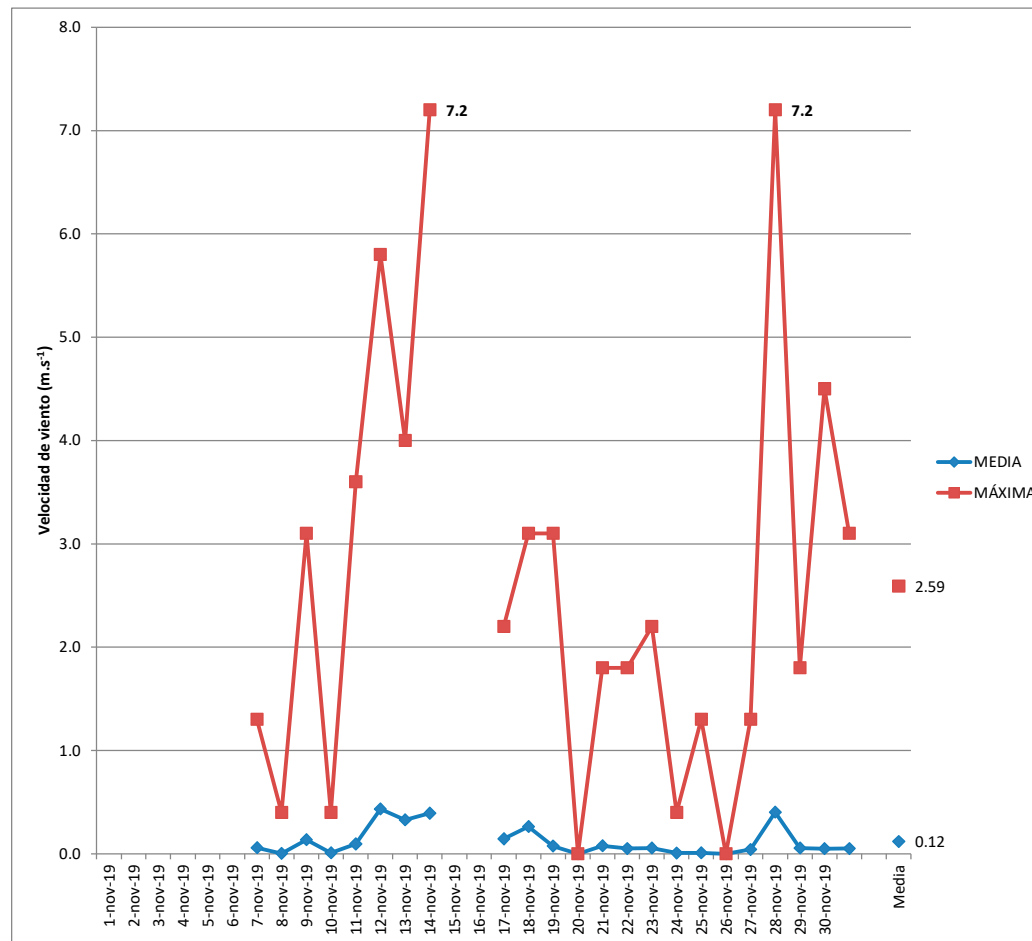
Media	0.12
Media máx.	2.71
Máxima	7.20

VELOCIDAD DEL VIENTO

VIENTO

Ubicación	IBARRA	Estación:	Ibarra	Unidad:	m.s ⁻¹	ELEVACIÓN	2221 msnm
Año	2019	Marca:	DAVIS			LATITUD	0° 21' 01" N
Mes	NOVIEMBRE	Modelo:	VANTAGE PRO 2			LONGITUD	78° 06' 24" W

FECHA		
1-nov-19		
2-nov-19		
3-nov-19		
4-nov-19		
5-nov-19		
6-nov-19		
7-nov-19	0.1	1.3
8-nov-19	0.0	0.4
9-nov-19	0.1	3.1
10-nov-19	0.0	0.4
11-nov-19	0.1	3.6
12-nov-19	0.4	5.8
13-nov-19	0.3	4.0
14-nov-19	0.4	7.2
15-nov-19		
16-nov-19		
17-nov-19	0.1	2.2
18-nov-19	0.3	3.1
19-nov-19	0.1	3.1
20-nov-19	0.0	0.0
21-nov-19	0.1	1.8
22-nov-19	0.1	1.8
23-nov-19	0.1	2.2
24-nov-19	0.0	0.4
25-nov-19	0.0	1.3
26-nov-19	0.0	0.0
27-nov-19	0.0	1.3
28-nov-19	0.4	7.2
29-nov-19	0.1	1.8
30-nov-19	0.0	4.5



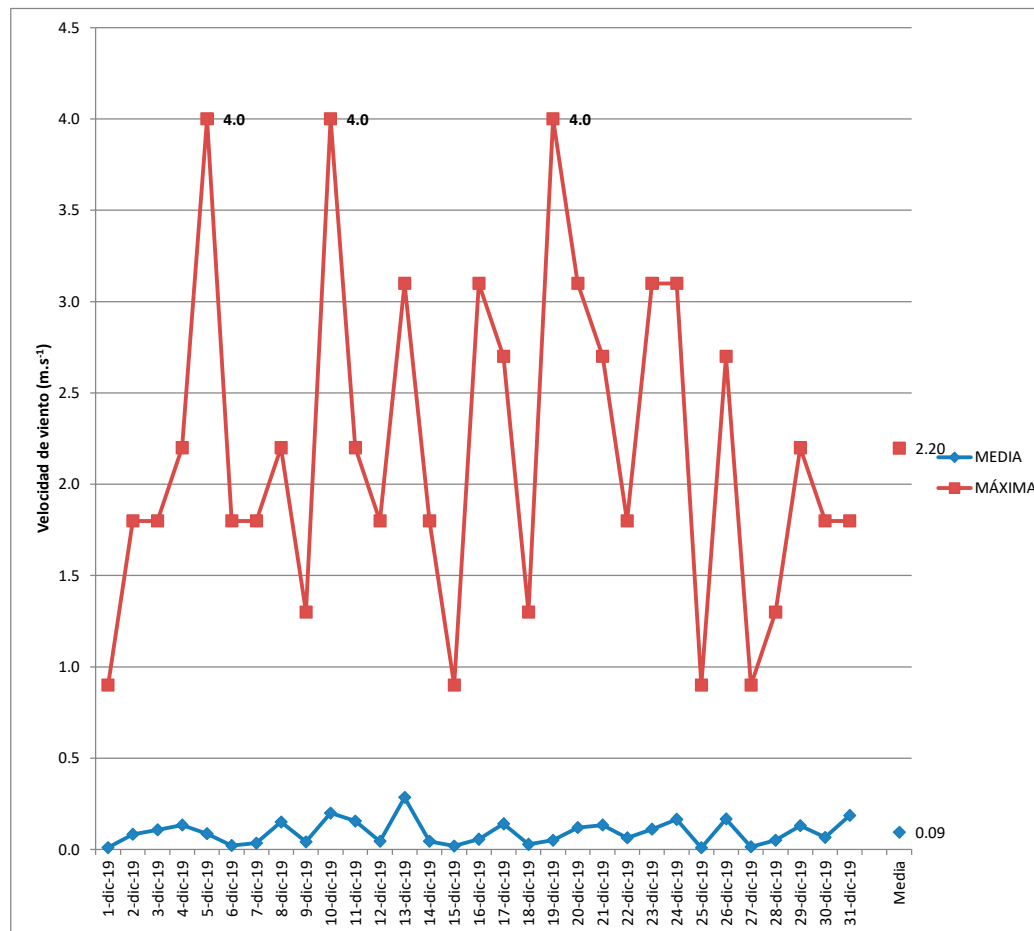
Media	0.12
Media máx.	2.57
Máxima	7.20

VELOCIDAD DEL VIENTO

VIENTO

Ubicación	IBARRA	Estación:	Ibarra	Unidad:	m.s ⁻¹	ELEVACIÓN	2221 msnm
Año	2019	Marca:	DAVIS			LATITUD	0° 21' 01"N
Mes	DICIEMBRE	Modelo:	VANTAGE PRO 2			LONGITUD	78°06'24"W

FECHA	MEDIA	MÁXIMA
1-dic-19	0.0	0.9
2-dic-19	0.1	1.8
3-dic-19	0.1	1.8
4-dic-19	0.1	2.2
5-dic-19	0.1	4.0
6-dic-19	0.0	1.8
7-dic-19	0.0	1.8
8-dic-19	0.2	2.2
9-dic-19	0.0	1.3
10-dic-19	0.2	4.0
11-dic-19	0.2	2.2
12-dic-19	0.0	1.8
13-dic-19	0.3	3.1
14-dic-19	0.0	1.8
15-dic-19	0.0	0.9
16-dic-19	0.1	3.1
17-dic-19	0.1	2.7
18-dic-19	0.0	1.3
19-dic-19	0.1	4.0
20-dic-19	0.1	3.1
21-dic-19	0.1	2.7
22-dic-19	0.1	1.8
23-dic-19	0.1	3.1
24-dic-19	0.2	3.1
25-dic-19	0.0	0.9
26-dic-19	0.2	2.7
27-dic-19	0.0	0.9
28-dic-19	0.1	1.3
29-dic-19	0.1	2.2
30-dic-19	0.1	1.8
31-dic-19	0.2	1.8



Media	0.09
Media máx.	2.20
Máxima	4.00

ANUARIO

2018

VARIABLE: RADIACIÓN UV

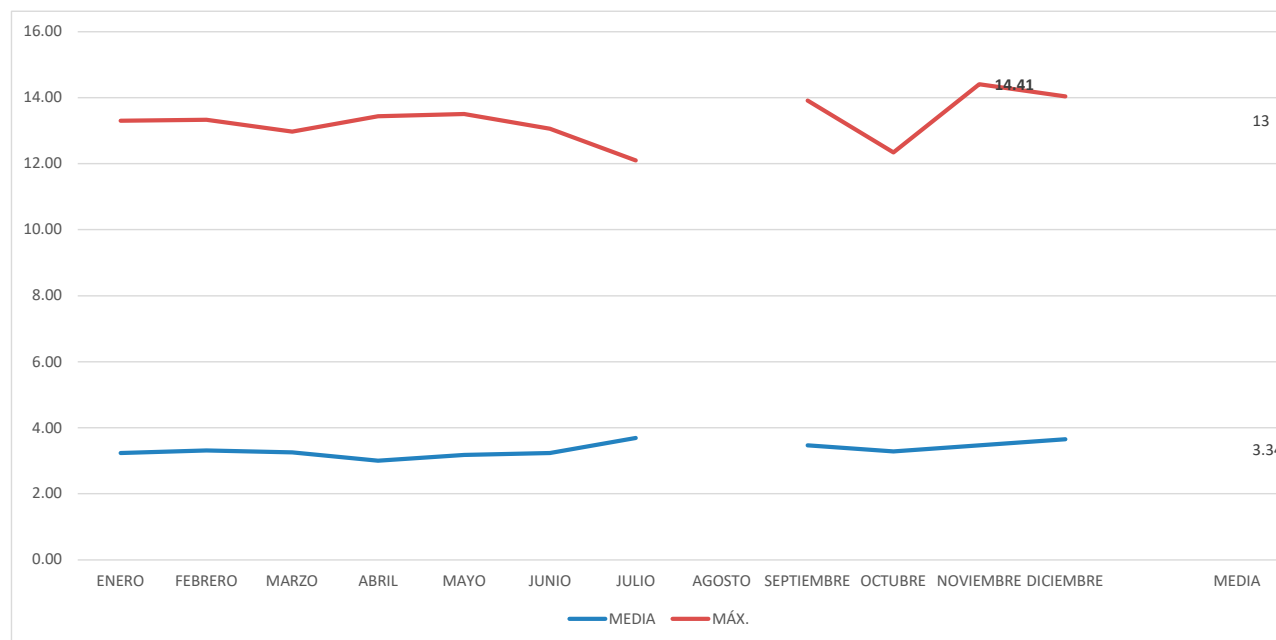
<i>Categoría de exposición</i>	<i>Intervalo de colores de UV</i>
Baja	< 2
Moderada	3 a 5
Alta	6 a 7
Muy alta	8 a 10
Extremadamente alta	11 +

VARIABLE: RADIACIÓN UV

RADIACIÓN UV

Ubicación	IBARRA	Estación:	Ibarra	Unidad:	UV	ELEVACIÓN	2221 msnm
Año	2019	Marca:	DAVIS			LATITUD	0° 21'01"N
		Modelo:	VANTAGE PRO2			LONGITUD	78°06'24"W

	MEDIA	MÁX.
ENERO	3.23	13.30
FEBRERO	3.31	13.33
MARZO	3.25	12.98
ABRIL	3.00	13.43
MAYO	3.18	13.50
JUNIO	3.23	13.06
JULIO	3.69	12.10
AGOSTO		
SEPTIEMBRE	3.47	13.92
OCTUBRE	3.29	12.34
NOVIEMBRE	3.47	14.41
DICIEMBRE	3.65	14.03



Media	3.34
Máxima	14.41

El 7 de noviembre del 2019 de 11H05 a 12H00

VARIABLE: RADIACIÓN UV

RADIACIÓN UV																
Ubicación	IBARRA						Estación:	Ibarra						ELEVACIÓN	2221 msnm	
Año	2019						Marca:	DAVIS						LATITUD	0° 21'01"N	
Mes	ENERO						Modelo:	VANTAGE PRO2						LONGITUD	78°06'24"W	
	6:05 -7:00	7:05 -8:00	8:05 -9:00	9:05 -10:00	10:05 -11:00	11:05-12:00	12:05-13:00	13:05-14:00	14:05-15:00	15:05-16:00	16:05-17:00	17:05-18:00	18:05-19:00	Media	Máxima	
1-ene-19	0.0	0.1	1.9	3.6	6.2	10.7	12.8	11.8	8.9	5.2	2.1	0.3	0.0			
2-ene-19	0.0	0.0	1.1	2.2	4.0	6.1	10.1	10.1	5.4	3.8	2.3	0.2	0.0			
3-ene-19	0.0	0.0	1.1	1.9	2.9	4.9	7.2	7.7	6.9	3.9	1.1	0.3	0.0			
4-ene-19	0.0	0.0	0.4	1.8	3.0	4.2	6.7	7.8	9.1	5.7	2.4	0.3	0.0	3.2	9.1	
5-ene-19	0.0	0.0	1.6	2.2	3.9	4.9	5.7	7.9	5.1	4.4	2.4	0.3	0.0	3.0	7.9	
6-ene-19	0.0	0.0	1.7	4.6	7.9	9.4	12.5	10.9	7.3	2.4	0.9	0.0	0.0	4.4	12.5	
7-ene-19	0.0	0.0	1.2	2.5	5.8	10.2	9.1	7.4	4.5	2.4	0.3	0.0	0.0	3.3	10.2	
8-ene-19	0.0	0.0	0.9	4.0	7.7	7.9	6.5	6.0	3.3	1.4	0.9	0.1	0.0	3.0	7.9	
9-ene-19	0.0	0.0	1.3	4.4	8.2	9.6	12.7	12.1	8.0	6.0	2.4	0.2	0.0	5.0	12.7	
10-ene-19	0.0	0.0	0.6	2.4	5.5	6.3	5.1	4.5	4.7	3.7	1.7	0.1	0.0	2.6	6.3	
11-ene-19	0.0	0.0	0.4	1.4	4.2	5.6	11.5	11.8	8.7	6.1	2.6	0.3	0.0	4.1	11.8	
12-ene-19	0.0	0.0	1.1	4.3	8.1	10.0	13.1	12.4	9.2	3.7	0.5	0.0	0.0	4.8	13.1	
13-ene-19	0.0	0.0	1.4	2.6	3.6	3.7	3.4	3.7	1.2	2.2	0.8	0.1	0.0	1.8	3.7	
14-ene-19	0.0	0.0	1.4	3.0	3.8	4.1	2.4	4.1	2.1	0.8	0.0	0.1	0.0	1.7	4.1	
15-ene-19	0.0	0.0	0.9	2.0	2.7	3.1	5.9	3.3	4.3	2.0	2.0	0.3	0.0	2.0	5.9	
16-ene-19	0.0	0.0	0.5	2.4	3.4	5.2	3.9	3.5	5.8	3.4	2.2	0.2	0.0	2.3	5.8	
17-ene-19	0.0	0.0	0.0	0.9	1.5	2.2	2.8	3.7	7.9	3.2	1.1	0.2	0.0	1.8	7.9	
18-ene-19	0.0	0.0	0.8	1.6	3.8	5.0	5.6	5.5	4.1	5.3	2.3	0.1	0.0	2.6	5.6	
19-ene-19	0.0	0.0	1.0	2.4	5.6	7.2	9.5	6.9	7.6	3.2	1.9	0.1	0.0	3.5	9.5	
20-ene-19	0.0	0.0	0.8	2.5	3.7	4.6	5.3	4.1	6.4	4.4	1.9	0.0	0.0	2.6	6.4	
21-ene-19	0.0	0.0	0.8	2.2	3.8	6.2	6.0	7.8	7.1	5.0	2.8	0.5	0.0	3.2	7.8	
22-ene-19	0.0	0.0	1.0	2.1	3.9	5.8	11.0	13.3	10.5	6.0	2.7	0.5	0.0	4.4	13.3	
23-ene-19	0.0	0.0	1.1	3.1	6.4	9.2	9.7	11.2	9.6	4.1	2.0	0.6	0.0	4.4	11.2	
24-ene-19	0.0	0.0	1.4	3.8	7.1	12.0	10.2	11.6	9.6	5.6	2.5	0.5	0.0	4.9	12.0	
25-ene-19	0.0	0.0	1.1	2.7	3.1	5.6	6.2	7.8	7.1	5.7	2.7	0.5	0.0	3.3	7.8	
26-ene-19	0.0	0.0	1.1	3.0	5.5	7.5	8.0	10.3	9.0	4.5	2.7	0.4	0.0	4.0	10.3	
27-ene-19	0.0	0.0	1.2	3.0	4.5	4.2	5.0	6.9	9.0	5.9	2.6	0.5	0.0	3.3	9.0	
28-ene-19	0.0	0.0	1.1	3.9	5.9	6.2	11.7	9.9	5.4	3.2	0.4	0.0	0.0	3.7	11.7	
29-ene-19	0.0	0.0	0.7	2.7	6.0	8.1	9.3	6.3	5.6	2.9	1.3	0.2	0.0	3.3	9.3	
30-ene-19	0.0	0.0	1.2	3.0	4.1	3.8	5.9	4.9	4.7	3.8	2.0	0.4	0.0	2.6	5.9	
31-ene-19	0.0	0.0	0.1	1.0	2.6	3.2	3.8	4.7	3.2	3.5	1.7	0.1	0.0	1.8	4.7	
Media	0.0	0.0	1.0	2.7	4.8	6.3	7.7	7.7	6.5	4.0	1.8	0.2	0.0	3.2		
Máxima	0.0	0.1	1.9	4.6	8.2	12.0	13.1	13.3	10.5	6.1	2.8	0.6	0.0		13.3	

VARIABLE: RADIACIÓN UV

RADIACIÓN UV																	
Ubicación	IBARRA					Estación:	Ibarra					ELEVACIÓN	2221 msnm				
Año	2019					Marca:	DAVIS					LATITUD	0° 21' 01"N				
Mes	FEBRERO					Modelo:	VANTAGE PRO2					LONGITUD	78°06'24"W				
	6:05 -7:00	7:05 -8:00	8:05 -9:00	9:05 -10:00	10:05 -11:00	11:05-12:00	12:05-13:00	13:05-14:00	14:05-15:00	15:05-16:00	16:05-17:00	17:05-18:00	18:05-19:00	Media	Máxima		
1-feb-19	0.0	0.0	0.6	1.7	2.3	4.6	5.1	6.2	6.2	5.2	2.6	0.2	0.0	2.7	6.2		
2-feb-19	0.0	0.0	0.7	2.5	3.4	7.1	11.8	11.8	7.8	5.0	2.8	0.7	0.0	4.1	11.8		
3-feb-19	0.0	0.0	0.7	4.1	7.1	10.5	6.9	3.2	5.1	3.7	1.7	0.3	0.0	3.3	10.5		
4-feb-19	0.0	0.0	0.3	1.9	3.4	7.1	5.4	4.6	6.4	3.2	1.7	0.3	0.0	2.6	7.1		
5-feb-19	0.0	0.0	0.9	2.4	4.8	6.0	6.3	3.8	8.0	3.4	1.6	0.3	0.0	2.9	8.0		
6-feb-19	0.0	0.0	0.7	1.7	2.7	7.5	7.6	8.9	3.9	3.5	1.2	0.4	0.0	2.9	8.9		
7-feb-19	0.0	0.0	0.9	2.7	5.2	8.4	6.9	7.7	7.3	4.3	1.5	0.0	0.0	3.4	8.4		
8-feb-19	0.0	0.0	1.0	3.0	5.0	10.4	7.8	5.2	3.8	5.7	3.0	0.5	0.0	3.5	10.4		
9-feb-19	0.0	0.0	0.3	0.9	2.6	5.1	8.0	6.1	6.6	3.1	1.8	0.3	0.0	2.7	8.0		
10-feb-19	0.0	0.0	0.4	2.5	3.8	5.4	8.5	6.7	4.5	3.7	1.3	0.1	0.0	2.8	8.5		
11-feb-19	0.0	0.0	0.2	2.1	5.2	7.2	10.3	11.8	4.4	4.8	2.4	0.3	0.0	3.7	11.8		
12-feb-19	0.0	0.0	0.6	2.6	5.1	6.9	5.7	5.8	7.4	4.5	2.4	0.6	0.0	3.2	7.4		
13-feb-19	0.0	0.0	0.3	1.8	3.1	5.3	7.6	6.5	6.3	5.9	2.8	0.5	0.0	3.1	7.6		
14-feb-19	0.0	0.0	1.0	2.7	3.5	8.3	7.5	4.8	3.5	0.9	0.0	0.0	0.0				
15-feb-19																	
16-feb-19																	
17-feb-19																	
18-feb-19																	
19-feb-19																	
20-feb-19																	
21-feb-19	0.0	0.0	1.2	3.7	5.4	4.6	8.4	8.6	5.0	3.6	1.6	0.3	0.0	3.2	8.6		
22-feb-19	0.0	0.0	1.2	3.7	5.4	4.6	8.4	8.6	5.0	3.6	1.6	0.3	0.0	3.2	8.6		
23-feb-19	0.0	0.0	1.3	2.1	3.0	5.1	6.9	7.2	6.4	5.4	2.0	0.0	0.0	3.0	7.2		
24-feb-19	0.0	0.0	0.3	1.0	1.5	2.7	3.0	3.0	1.8	2.6	1.1	0.0	0.0	1.3	3.0		
25-feb-19	0.0	0.0	1.1	4.0	7.5	11.1	13.0	13.1	9.9	4.6	1.9	0.0	0.0	5.1	13.1		
26-feb-19	0.0	0.0	1.2	4.4	8.3	12.1	12.1	13.3	10.7	6.5	2.1	0.5	0.0	5.5	13.3		
27-feb-19	0.0	0.0	1.1	3.1	6.7	8.2	8.8	12.2	10.5	3.9	1.2	0.2	0.0	4.3	12.2		
28-feb-19	0.0	0.0	0.7	3.1	7.9	4.7	5.4	4.6	5.7	3.2	2.2	0.4	0.0	2.9	7.9		
Media	0.0	0.0	0.8	2.6	4.7	6.9	7.8	7.4	6.2	4.1	1.8	0.3	0.0	3.3			
Máxima	0.0	0.0	1.3	4.4	8.3	12.1	13.0	13.3	10.7	6.5	3.0	0.7	0.0		13.3		

VARIABLE: RADIACIÓN UV

RADIACIÓN UV															
Ubicación	IBARRA				Estación:	Ibarra				ELEVACIÓN	2221 msnm				
Año	2019				Marca:	DAVIS				LATITUD	0° 21' 01"N				
Mes	MARZO				Modelo:	VANTAGE PRO2				LONGITUD	78°06'24"W				
	6:05 -7:00	7:05 -8:00	8:05 -9:00	9:05 -10:00	10:05 -11:00	11:05 -12:00	12:05 -13:00	13:05 -14:00	14:05 -15:00	15:05 -16:00	16:05 -17:00	17:05 -18:00	18:05 -19:00	Media	Máxima
1-mar-19	0.0	0.0	1.1	3.9	7.5	10.9	13.0	10.1	8.0	5.3	2.7	0.4	0.0	4.8	13.0
2-mar-19	0.0	0.0	0.1	0.7	1.9	3.4	7.6	7.6	6.6	4.8	2.6	0.3	0.0	2.7	7.6
3-mar-19	0.0	0.0	0.1	0.8	5.1	9.7	2.9	8.8	2.0	1.6	0.9	0.1	0.0	2.5	9.7
4-mar-19	0.0	0.0	1.2	4.5	8.4	11.3	9.4	8.9	7.4	4.9	1.5	0.1	0.0	4.4	11.3
5-mar-19	0.0	0.0	0.8	2.3	3.8	7.0	9.0	5.9	6.2	6.2	2.1	0.1	0.0	3.3	9.0
6-mar-19	0.0	0.0	0.2	1.4	2.3	3.3	4.3	7.7	7.2	2.7	1.5	0.2	0.0	2.4	7.7
7-mar-19	0.0	0.0	0.5	3.7	6.5	8.0	6.4	11.5	7.7	3.8	2.4	0.4	0.0	3.9	11.5
8-mar-19	0.0	0.0	0.5	2.0	4.0	4.0	3.8	3.8	6.9	3.7	2.0	0.2	0.0	2.4	6.9
9-mar-19	0.0	0.0	0.7	3.7	5.3	4.7	2.5	6.3	9.0	5.5	2.0	0.4	0.0	3.1	9.0
10-mar-19	0.0	0.0	0.8	1.9	3.8	5.0	7.0	5.8	3.1	1.1	1.9	0.2	0.0	2.3	7.0
11-mar-19	0.0	0.0	0.3	1.9	3.4	5.6	5.5	4.3	5.2	3.3	1.5	0.2	0.0	2.4	5.6
12-mar-19	0.0	0.0	1.3	3.2	5.9	11.0	9.6	4.5	7.4	4.0	1.4	0.0	0.0	3.7	11.0
13-mar-19	0.0	0.0	0.1	1.7	2.5	7.4	8.0	7.2	5.9	3.8	2.4	0.3	0.0	3.0	8.0
14-mar-19	0.0	0.0	1.2	4.2	6.3	4.6	8.0	10.9	6.4	2.0	1.6	0.1	0.0	3.5	10.9
15-mar-19	0.0	0.0	1.1	2.6	2.5	3.7	5.0	6.1	7.9	6.5	2.5	0.1	0.0	2.9	7.9
16-mar-19	0.0	0.0	1.4	4.8	6.0	9.5	10.1	9.7	4.8	3.4	1.7	0.4	0.0	4.0	10.1
17-mar-19	0.0	0.0	1.5	4.1	7.3	9.5	10.0	10.4	7.1	5.8	2.4	0.3	0.0	4.5	10.4
18-mar-19	0.0	0.0	0.8	2.4	3.2	6.1	4.7	6.8	9.0	5.6	1.7	0.4	0.0	3.1	9.0
19-mar-19	0.0	0.0	0.3	1.7	4.1	5.9	8.9	2.3	0.3	0.4	0.4	0.0	0.0	1.9	8.9
20-mar-19	0.0	0.0	0.8	4.0	8.7	11.9	9.4	4.2	0.3	1.0	0.0	0.0	0.0	3.1	11.9
21-mar-19	0.0	0.0	0.5	2.5	7.2	7.7	7.2	9.8	3.5	0.6	1.1	0.0	0.0	3.1	9.8
22-mar-19															
23-mar-19			2.6	6.2	10.5	12.2	11.5	8.4	4.2	3.0	1.5	0.3	0.0	5.5	12.2
24-mar-19	0.0	0.1	1.3	2.8	5.4	6.3	7.6	6.0	3.5	2.3	1.4	0.2	0.0	2.8	7.6
25-mar-19	0.0	0.0	1.4	4.8	8.6	11.1	11.4	11.0	8.9	4.3	2.1	0.1	0.0	4.9	11.4
26-mar-19	0.0	0.0	1.6	5.0	8.8	11.0	7.3	8.7	7.5	4.0	2.0	0.0	0.0	4.3	11.0
27-mar-19	0.0	0.0	1.5	3.3	4.6	5.0	4.3	5.5	5.6	3.4	1.7	0.3	0.0	2.7	5.6
28-mar-19	0.0	0.0	0.9	3.8	7.1	8.2	9.2	7.5	7.6	2.6	2.2	0.3	0.0	3.8	9.2
29-mar-19	0.0	0.0	0.4	1.3	3.1	5.2	3.8	1.8	2.1	1.6	0.0	0.0	0.0	1.5	5.2
30-mar-19	0.0	0.0	0.9	1.5	3.0	3.7	6.0	4.5	4.3	2.5	1.5	0.3	0.0	2.2	6.0
31-mar-19	0.0	0.1	1.6	3.1	4.8	6.7	5.2	5.3	3.7	4.6	2.0	0.3	0.0	2.9	6.7
Media	0.0	0.0	0.9	3.0	5.4	7.3	7.3	7.0	5.6	3.5	1.7	0.2	0.0	3.3	
Máxima	0.0	0.1	2.6	6.2	10.5	12.2	13.0	11.5	9.0	6.5	2.7	0.4	0.0		13.0

VARIABLE: RADIACIÓN UV

RADIACIÓN UV																	
Ubicación	IBARRA					Estación:	Ibarra					ELEVACIÓN	2221 msnm				
Año	2019					Marca:	DAVIS					LATITUD	0° 21'01"N				
Mes	ABRIL					Modelo:	VANTAGE PRO2					LONGITUD	78°06'24"W				
	6:05 -7:00	7:05 -8:00	8:05 -9:00	9:05 -10:00	10:05 -11:00	11:05-12:00	12:05-13:00	13:05-14:00	14:05-15:00	15:05-16:00	16:05-17:00	17:05-18:00	18:05-19:00	Media	Máxima		
1-abr-19	0.0	0.1	1.2	2.9	5.4	5.3	7.8	6.3	7.1	2.8	0.7	0.1	0.0	3.1	7.8		
2-abr-19	0.0	0.1	1.4	3.6	9.1	8.3	3.0	3.0	3.2	3.3	1.0	0.1	0.0	2.8	9.1		
3-abr-19	0.0	0.0	1.4	1.5	3.1	4.9	4.3	4.7	0.9	0.0	0.0	0.0	0.0	1.6	4.9		
4-abr-19	0.0	0.0	1.0	2.6	3.2	5.9	8.0	7.1	3.4	4.0	1.3	0.0	0.0	2.8	8.0		
5-abr-19	0.0	0.1	1.0	4.2	7.1	7.2	5.7	4.3	3.8	1.2	0.7	0.0	0.0	2.7	7.2		
6-abr-19	0.0	0.0	1.3	4.5	6.8	9.4	9.7	5.5	4.2	3.7	1.4	0.0	0.0	3.6	9.7		
7-abr-19	0.0	0.0	0.2	2.0	3.2	3.8	3.7	4.3	2.6	0.8	1.1	0.1	0.0	1.7	4.3		
8-abr-19	0.0	0.1	2.0	3.8	3.3	4.7	6.9	5.5	3.6	2.5	1.1	0.0	0.0	2.6	6.9		
9-abr-19	0.0	0.1	1.9	5.7	9.5	12.0	6.6	7.3	7.7	4.7	1.7	0.2	0.0	4.4	12.0		
10-abr-19	0.0	0.0	1.3	3.8	9.4	8.0	10.0	9.3	9.1	5.6	2.1	0.2	0.0	4.5	10.0		
11-abr-19	0.0	0.0	1.8	4.8	7.2	10.4	9.6	12.3	8.6	4.0	1.2	0.1	0.0	4.6	12.3		
12-abr-19	0.0	0.0	2.2	4.6	6.5	5.4	8.4	7.8	9.2	4.4	1.5	0.3	0.0	3.9	9.2		
13-abr-19	0.0	0.1	1.5	1.7	2.8	4.9	5.4	6.0	3.3	1.7	0.8	0.0	0.0	2.2	6.0		
14-abr-19	0.0	0.1	1.8	5.7	7.1	9.5	8.8	6.6	8.6	5.2	1.2	0.0	0.0	4.2	9.5		
15-abr-19	0.0	0.0	0.9	2.1	4.3	4.1	3.5	4.3	2.3	1.3	1.2	0.1	0.0	1.9	4.3		
16-abr-19	0.0	0.0	1.8	5.6	6.0	5.9	10.0	11.1	4.4	2.6	1.2	0.2	0.0	3.8	11.1		
17-abr-19	0.0	0.1	1.7	3.9	4.5	3.0	5.7	5.9	6.5	2.3	1.5	0.1	0.0	2.7	6.5		
18-abr-19	0.0	0.1	1.4	5.1	6.4	8.2	6.5	5.3	4.0	2.6	1.8	0.1	0.0	3.2	8.2		
19-abr-19	0.0	0.1	1.0	2.4	4.8	3.4	0.9	2.3	2.4	0.7	1.1	0.1	0.0	1.5	4.8		
20-abr-19	0.0	0.0	1.0	2.8	4.9	7.7	5.1	10.4	8.5	3.7	1.7	0.0	0.0	3.5	10.4		
21-abr-19	0.0	0.0	0.6	2.4	2.7	4.0	5.5	2.9	2.4	0.4	0.0	0.0	0.0	1.6	5.5		
22-abr-19	0.0	0.1	1.5	4.8	8.9	13.4	12.2	3.5	1.0	0.9	0.9	0.2	0.0	3.6	13.4		
23-abr-19	0.0	0.0	1.5	5.7	5.9	10.1	10.0	4.0	0.7	1.0	0.7	0.0	0.0	3.0	10.1		
24-abr-19	0.0	0.0	0.4	1.6	2.6	3.3	3.8	3.9	1.8	1.2	0.9	0.1	0.0	1.5	3.9		
25-abr-19	0.0	0.0	1.8	2.3	5.0	6.3	8.5	11.1	5.7	4.5	2.1	0.0	0.0	3.6	11.1		
26-abr-19	0.0	0.1	2.2	5.7	7.1	9.2	8.4	6.1	5.8	4.7	1.6	0.0	0.0	3.9	9.2		
27-abr-19	0.0	0.1	1.7	4.2	4.1	3.8	5.9	6.5	4.2	2.0	0.5	0.0	0.0	2.5	6.5		
28-abr-19	0.0	0.1	1.6	2.9	5.2	8.0	6.5	5.4	5.0	3.6	1.5	0.0	0.0	3.1	8.0		
29-abr-19	0.0	0.0	1.4	2.0	4.0	7.7	7.7	7.8	3.5	2.2	1.1	0.0	0.0	2.9	7.8		
30-abr-19	0.0	0.0	0.5	1.9	4.9	5.7	6.9	7.9	8.2	3.2	1.1	0.0	0.0	3.1	8.2		
Media	0.0	0.0	1.4	3.6	5.5	6.8	6.8	6.3	4.7	2.7	1.2	0.1	0.0	3.0			
Máxima	0.0	0.1	2.2	5.7	9.5	13.4	12.2	12.3	9.2	5.6	2.1	0.3	0.0		13.4		

VARIABLE: RADIACIÓN UV

RADIACIÓN UV																	
Ubicación	IBARRA					Estación:	Ibarra					ELEVACIÓN	2221 msnm				
Año	2019					Marca:	DAVIS					LATITUD	0° 21'01"N				
Mes	MAYO					Modelo:	VANTAGE PRO2					LONGITUD	78°06'24"W				
	6:05 -7:00	7:05 -8:00	8:05 -9:00	9:05 -10:00	10:05 -11:00	11:05-12:00	12:05-13:00	13:05-14:00	14:05-15:00	15:05-16:00	16:05-17:00	17:05-18:00	18:05-19:00	Media	Máxima		
1-may-19	0.0	0.0	1.2	2.3	4.7	7.7	7.7	9.4	8.2	4.9	1.8	0.1	0.0	3.7	9.4		
2-may-19	0.0	0.0	1.9	4.1	3.1	4.9	8.4	8.4	7.4	3.5	1.1	0.0	0.0	3.3	8.4		
3-may-19	0.0	0.0	1.9	2.8	4.5	3.3	2.8	2.5	2.0	0.6	0.0	0.0	0.0	1.6	4.5		
4-may-19	0.0	0.1	1.2	3.3	6.4	5.2	7.0	6.8	4.6	1.9	1.0	0.0	0.0	2.9	7.0		
5-may-19	0.0	0.0	1.1	3.3	8.2	11.8	10.8	8.0	6.6	4.0	1.2	0.0	0.0	4.2	11.8		
6-may-19	0.0	0.1	1.5	4.3	8.6	12.5	9.2	9.5	4.5	3.5	1.8	0.0	0.0	4.3	12.5		
7-may-19	0.0	0.0	2.1	5.1	8.3	7.5	5.9	4.2	4.8	2.4	2.0	0.1	0.0	3.3	8.3		
8-may-19	0.0	0.0	0.8	3.9	4.4	6.2	7.6	4.4	4.2	2.8	1.0	0.0	0.0	2.7	7.6		
9-may-19																	
10-may-19																	
11-may-19																	
12-may-19																	
13-may-19	0.0	0.0	1.1	1.9	1.9	0.3	1.3	4.7	2.1	2.1	0.8	0.0	0.0	1.2	4.7		
14-may-19	0.0	0.0	1.0	2.7	3.8	5.6	6.6	3.2	2.8	2.8	1.3	0.0	0.0	2.3	6.6		
15-may-19																	
16-may-19	0.0	0.1	1.9	5.2	6.7	4.9	8.3	7.7	4.1	1.5	1.5	0.1	0.0	3.2	8.3		
17-may-19	0.0	0.1	1.4	3.5	4.3	7.8	8.4	7.0	4.5	2.0	0.6	0.0	0.0	3.0	8.4		
18-may-19	0.0	0.1	1.5	5.4	9.8	8.3	6.8	6.3	7.0	4.1	2.0	0.2	0.0	4.0	9.8		
19-may-19	0.0	0.0	0.0	0.7	1.8	1.3	3.7	7.5	3.7	1.7	1.0	0.0	0.0	1.6	7.5		
20-may-19	0.0	0.0	1.8	5.9	7.5	6.6	10.7	9.1	3.2	2.8	1.6	0.0	0.0	3.8	10.7		
21-may-19	0.0	0.0	1.9	4.4	6.7	6.3	6.2	9.8	5.7	4.6	1.8	0.1	0.0	3.7	9.8		
22-may-19	0.0	0.2	2.0	5.7	9.3	9.8	9.2	8.6	6.3	3.0	1.6	0.1	0.0	4.3	9.8		
23-may-19	0.0	0.0	1.0	2.5	2.8	5.1	6.7	4.7	4.2	1.5	0.9	0.1	0.0	2.3	6.7		
24-may-19	0.0	0.0	0.6	3.6	5.9	11.7	12.5	9.7	6.6	2.2	1.1	0.0	0.0	4.1	12.5		
25-may-19	0.0	0.0	1.3	3.4	7.1	10.4	6.8	9.0	8.6	4.8	2.0	0.1	0.0	4.1	10.4		
26-may-19	0.0	0.0	1.5	5.5	6.3	5.3	3.2	2.4	2.0	2.1	1.2	0.1	0.0	2.3	6.3		
27-may-19	0.0	0.0	1.6	5.6	9.1	12.1	13.5	10.0	8.2	4.1	1.8	0.0	0.0	5.1	13.5		
28-may-19	0.0	0.1	1.3	4.3	6.6	5.3	2.9	5.8	6.1	3.7	1.3	0.0	0.0	2.9	6.6		
29-may-19	0.0	0.0	1.2	2.4	3.9	5.4	6.3	5.1	6.7	3.2	1.9	0.2	0.0	2.8	6.7		
30-may-19	0.0	0.1	1.1	3.4	6.7	4.1	6.1	8.3	5.7	4.7	1.8	0.0	0.0	3.2	8.3		
31-may-19	0.0	0.0	0.1	1.1	2.6	7.3	8.0	9.7	4.1	3.9	0.9	0.0	0.0	2.9	9.7		
Media	0.0	0.0	1.3	3.7	5.8	6.8	7.2	7.0	5.1	3.0	1.3	0.0	0.0	3.2			
Máxima	0.0	0.2	2.1	5.9	9.8	12.5	13.5	10.0	8.6	4.9	2.0	0.2	0.0		13.5		

VARIABLE: RADIACIÓN UV

RADIACIÓN UV																	
Ubicación	IBARRA					Estación:	Ibarra					ELEVACIÓN	2221 msnm				
Año	2019					Marca:	DAVIS					LATITUD	0° 21'01"N				
Mes	JUNIO					Modelo:	VANTAGE PRO2					LONGITUD	78°06'24"W				
	6:05 -7:00	7:05 -8:00	8:05 -9:00	9:05 -10:00	10:05 -11:00	11:05-12:00	12:05-13:00	13:05-14:00	14:05-15:00	15:05-16:00	16:05-17:00	17:05-18:00	18:05-19:00	Media	Máxima		
1-jun-19	0.0	0.1	1.5	5.5	8.4	5.7	4.9	6.5	3.2	4.7	1.3	0.0	0.0	3.2	8.4		
2-jun-19	0.0	0.0	0.6	2.2	3.6	4.3	10.0	10.0	4.3	5.1	1.7	0.0	0.0	3.2	10.0		
3-jun-19	0.0	0.1	0.6	4.3	4.8	2.6	4.0	5.0	2.8	2.4	1.2	0.1	0.0	2.1	5.0		
4-jun-19	0.0	0.0	1.6	3.6	5.7	5.1	3.2	2.6	2.4	2.1	1.0	0.1	0.0	2.1	5.7		
5-jun-19	0.0	0.0	1.1	1.7	3.4	4.6	5.6	9.9	9.2	4.2	1.4	0.0	0.0	3.2	9.9		
6-jun-19	0.0	0.0	0.9	2.6	4.0	6.1	6.1	4.8	4.0	2.6	0.4	0.0	0.0	2.4	6.1		
7-jun-19	0.0	0.1	1.5	4.5	8.9	8.6	8.0	6.5	7.2	2.4	1.1	0.1	0.0	3.8	8.9		
8-jun-19	0.0	0.0	1.5	5.3	8.7	8.2	8.0	9.7	7.2	3.9	0.2	0.0	0.0	4.1	9.7		
9-jun-19	0.0	0.1	1.7	5.2	6.9	8.1	6.7	5.5	3.7	2.8	1.3	0.1	0.0	3.2	8.1		
10-jun-19	0.0	0.1	1.7	2.7	3.9	9.5	13.1	9.6	4.4	3.3	1.3	0.1	0.0	3.8	13.1		
11-jun-19	0.0	0.0	1.6	1.8	2.6	4.8	4.2	3.5	2.8	4.3	0.8	0.1	0.0	2.0	4.8		
12-jun-19	0.0	0.1	1.5	4.6	6.3	8.7	6.0	6.9	3.9	3.0	1.4	0.1	0.0	3.3	8.7		
13-jun-19	0.0	0.0	1.0	2.0	4.5	5.8	5.5	4.5	3.8	2.0	0.5	0.0	0.0	2.3	5.8		
14-jun-19	0.0	0.3	1.8	5.7	5.7	6.8	9.8	4.8	3.7	3.7	0.7	0.0	0.0	3.3	9.8		
15-jun-19	0.0	0.3	2.9	5.1	6.3	10.5	10.0	6.1	6.1	3.0	1.0	0.0	0.0	3.9	10.5		
16-jun-19	0.0	0.2	1.8	3.9	7.6	8.5	9.8	8.2	5.0	3.2	1.0	0.0	0.0	3.8	9.8		
17-jun-19	0.0	0.3	2.1	5.1	7.2	8.7	8.2	6.4	3.1	1.9	1.0	0.0	0.0	3.4	8.7		
18-jun-19	0.0	0.3	2.2	3.9	8.1	8.7	8.6	6.0	5.7	2.4	0.9	0.0	0.0	3.6	8.7		
19-jun-19	0.0	0.1	1.0	1.9	3.4	7.2	7.5	7.4	3.8	1.6	0.9	0.0	0.0	2.7	7.5		
20-jun-19	0.0	0.2	1.4	3.7	5.4	5.4	8.3	6.5	2.6	1.3	0.2	0.0	0.0	2.7	8.3		
21-jun-19	0.0	0.1	1.7	3.7	3.9	4.4	7.3	7.0	6.3	2.2	0.8	0.0	0.0	2.9	7.3		
22-jun-19	0.0	0.0	0.9	2.6	3.8	4.8	4.6	5.9	3.1	1.8	0.4	0.0	0.0	2.1	5.9		
23-jun-19	0.0	0.2	1.4	3.1	5.8	5.8	6.6	8.1	4.4	2.9	1.0	0.0	0.0	3.0	8.1		
24-jun-19	0.0	0.4	2.3	4.6	8.2	6.9	8.8	7.3	4.8	2.5	0.9	0.0	0.0	3.6	8.8		
25-jun-19	0.0	0.0	2.3	5.3	8.6	9.2	7.6	9.7	7.9	3.7	1.3	0.0	0.0	4.3	9.7		
26-jun-19	0.0	0.1	2.7	5.9	8.9	11.7	12.2	10.4	4.0	0.0	0.9	0.0	0.0	4.4	12.2		
27-jun-19	0.0	0.3	2.3	5.9	9.7	12.0	11.6	8.6	6.1	2.3	0.9	0.0	0.0	4.6	12.0		
28-jun-19	0.0	0.3	2.3	5.5	5.7	9.1	4.8	7.4	7.7	2.6	1.2	0.0	0.0	3.6	9.1		
29-jun-19	0.0	0.0	1.4	3.3	5.6	6.9	9.4	9.3	6.3	3.6	0.8	0.0	0.0	3.6	9.4		
30-jun-19	0.0	0.1	0.6	2.6	4.3	4.8	5.2	7.0	7.8	4.2	1.4	0.0	0.0	2.9	7.8		
Media	0.0	0.1	1.6	3.9	6.0	7.1	7.5	7.0	4.9	2.9	0.9	0.0	0.0	3.2			
Máxima	0.0	0.4	2.9	5.9	9.7	12.0	13.1	10.4	9.2	5.1	1.7	0.1	0.0		13.1		

VARIABLE: RADIACIÓN UV

RADIACIÓN UV																	
Ubicación	IBARRA					Estación:	Ibarra					ELEVACIÓN	2221 msnm				
Año	2019					Marca:	DAVIS					LATITUD	0° 21'01"N				
Mes	JULIO					Modelo:	VANTAGE PRO2					LONGITUD	78°06'24"W				
	6:05 -7:00	7:05 -8:00	8:05 -9:00	9:05 -10:00	10:05 -11:00	11:05-12:00	12:05-13:00	13:05-14:00	14:05-15:00	15:05-16:00	16:05-17:00	17:05-18:00	18:05-19:00	Media	Máxima		
1-jul-19	0.0	0.2	2.4	6.0	6.8	9.6	12.1	11.4	7.7	3.1	0.7	0.0	0.0	4.6	12.1		
2-jul-19	0.0	0.1	2.1	3.5	3.2	2.7	7.0	7.0	5.8	2.2	0.8	0.0	0.0	2.7	7.0		
3-jul-19	0.0	0.3	2.1	5.7	9.2	8.7	9.8	11.1	7.9	4.2	1.5	0.0	0.0	4.6	11.1		
4-jul-19	0.0	0.0	1.2	5.6	7.1	10.0	8.9	6.1	3.9	3.6	1.3	0.0	0.0	3.7	10.0		
5-jul-19	0.0	0.2	2.7	5.0	6.2	10.7	9.8	9.5	7.4	3.7	1.2	0.0	0.0	4.3	10.7		
6-jul-19	0.0	0.2	2.4	5.2	7.0	6.9	6.7	9.0	6.8	4.1	1.2	0.0	0.0	3.8	9.0		
7-jul-19	0.0	0.1	1.4	3.1	5.5	7.4	5.6	4.8	3.8	2.7	1.0	0.0	0.0	2.7	7.4		
8-jul-19	0.0	0.3	1.3	2.2	5.1	8.3	8.0	5.5	3.9	2.2	0.6	0.0	0.0	2.9	8.3		
9-jul-19	0.0	0.2	1.6	2.2	2.8	6.6	7.8	9.0	7.0	3.8	1.1	0.0	0.0	3.2	9.0		
10-jul-19	0.0	0.2	2.1	5.0	7.4	9.3	11.0	6.8	4.2	1.9	1.1	0.0	0.0	3.8	11.0		
11-jul-19	0.0	0.0	2.4	5.9	9.6	11.3	9.9	8.8	5.0	2.1	0.9	0.0	0.0	4.3	11.3		
12-jul-19																	
13-jul-19																	
14-jul-19																	
15-jul-19																	
16-jul-19																	
17-jul-19																	
18-jul-19																	
19-jul-19																	
20-jul-19																	
21-jul-19																	
22-jul-19																	
23-jul-19																	
24-jul-19																	
25-jul-19																	
26-jul-19																	
27-jul-19																	
28-jul-19																	
29-jul-19																	
30-jul-19																	
31-jul-19																	
Media	0.0	0.2	2.0	4.5	6.3	8.3	8.8	8.1	5.8	3.1	1.0	0.0	0.0	3.7			
Máxima	0.0	0.3	2.7	6.0	9.6	11.3	12.1	11.4	7.9	4.2	1.5	0.0	0.0		12.1		

VARIABLE: RADIACIÓN UV

RADIACIÓN UV															
Ubicación	IBARRA				Estación:	Ibarra				ELEVACIÓN	2221 msnm				
Año	2019				Marca:	DAVIS				LATITUD	0° 21'01"N				
Mes	AGOSTO				Modelo:	VANTAGE PRO2				LONGITUD	78°06'24"W				
	6:05 -7:00	7:05 -8:00	8:05 -9:00	9:05 -10:00	10:05 -11:00	11:05-12:00	12:05-13:00	13:05-14:00	14:05-15:00	15:05-16:00	16:05-17:00	17:05-18:00	18:05-19:00	Media	Máxima
1-ago-19															
2-ago-19															
3-ago-19															
4-ago-19															
5-ago-19															
6-ago-19															
7-ago-19															
8-ago-19															
9-ago-19															
10-ago-19															
11-ago-19															
12-ago-19															
13-ago-19															
14-ago-19															
15-ago-19															
16-ago-19															
17-ago-19															
18-ago-19															
19-ago-19															
20-ago-19															
21-ago-19															
22-ago-19															
23-ago-19															
24-ago-19															
25-ago-19															
26-ago-19															
27-ago-19															
28-ago-19															
29-ago-19															
30-ago-19															
31-ago-19															
Media															
Máxima															

VARIABLE: RADIACIÓN UV

RADIACIÓN UV																	
Ubicación	IBARRA					Estación:	Ibarra					ELEVACIÓN	2221 msnm				
Año	2019					Marca:	DAVIS					LATITUD	0° 21'01"N				
Mes	SEPTIEMBRE					Modelo:	VANTAGE PRO2					LONGITUD	78°06'24"W				
	6:05 -7:00	7:05 -8:00	8:05 -9:00	9:05 -10:00	10:05 -11:00	11:05-12:00	12:05-13:00	13:05-14:00	14:05-15:00	15:05-16:00	16:05-17:00	17:05-18:00	18:05-19:00	Media	Máxima		
1-sep-19	0.0	1.7	4.9	8.4	10.9	11.8	10.8	5.7	3.4	1.7	0.2	0.0	0.0	4.6	11.8		
2-sep-19	0.0	1.1	2.7	3.1	4.4	6.5	4.5	4.5	3.0	1.7	0.3	0.0	0.0	2.4	6.5		
3-sep-19	0.0	1.4	2.7	8.4	11.1	12.3	11.2	5.5	2.8	1.6	0.4	0.0	0.0	4.4	12.3		
4-sep-19	0.0	1.3	4.6	8.3	11.1	12.8	11.3	6.1	3.3	1.9	0.4	0.0	0.0	4.7	12.8		
5-sep-19	0.0	0.5	1.3	2.9	6.1	4.9	5.7	5.0	4.3	1.1	0.0	0.0	0.0	2.4	6.1		
6-sep-19	0.0	0.7	2.8	4.0	7.2	6.6	8.1	5.6	2.8	1.7	0.2	0.0	0.0	3.0	8.1		
7-sep-19	0.0	1.3	4.4	8.0	10.9	12.3	11.3	6.0	3.2	1.8	0.4	0.0	0.0	4.6	12.3		
8-sep-19	0.0	1.3	4.5	8.3	11.0	12.4	11.5	5.9	3.3	1.8	0.4	0.0	0.0	4.6	12.4		
9-sep-19	0.0	1.4	4.4	7.9	10.9	12.3	10.1	6.4	3.5	1.6	0.3	0.0	0.0	4.5	12.3		
10-sep-19	0.0	0.1	3.4	8.7	11.6	10.4	8.2	7.6	4.4	1.6	0.1	0.0	0.0	4.3	11.6		
11-sep-19	0.0	1.2	3.8	6.7	9.7	13.5	12.4	7.6	3.8	2.1	0.4	0.0	0.0	4.7	13.5		
12-sep-19	0.0	0.9	2.9	4.5	8.6	12.9	11.4	7.4	3.5	1.9	0.4	0.0	0.0	4.2	12.9		
13-sep-19	0.0	0.8	1.9	3.4	6.2	7.0	7.1	4.6	1.6	1.4	0.3	0.0	0.0	2.6	7.1		
14-sep-19	0.0	0.9	2.9	5.0	4.9	6.2	2.4	2.4	2.7	1.9	0.4	0.0	0.0	2.3	6.2		
15-sep-19	0.0	1.3	2.9	3.8	4.9	4.5	2.5	3.1	2.8	2.0	0.5	0.0	0.0	2.2	4.9		
16-sep-19	0.0	1.1	2.9	3.8	5.0	4.9	9.0	5.0	3.5	1.9	0.5	0.0	0.0	2.9	9.0		
17-sep-19	0.0	1.2	4.3	8.3	9.9	8.9	6.1	3.0	1.9	1.7	0.5	0.0	0.0	3.5	9.9		
18-sep-19	0.0	1.2	3.9	4.7	7.3	6.1	4.0	4.2	3.5	1.9	0.5	0.0	0.0	2.9	7.3		
19-sep-19	0.0	1.0	1.9	3.4	4.0	6.0	6.5	5.5	3.6	2.0	0.6	0.0	0.0	2.6	6.5		
20-sep-19	0.0	0.3	1.2	1.8	1.9	1.9	3.7	4.0	3.4	1.9	0.5	0.0	0.0	1.6	4.0		
21-sep-19	0.0	0.4	2.3	5.8	6.2	9.8	9.2	5.9	3.5	1.8	0.3	0.0	0.0	3.5	9.8		
22-sep-19	0.0	1.4	4.0	5.5	7.6	8.4	12.0	7.2	3.3	1.8	0.5	0.0	0.0	4.0	12.0		
23-sep-19	0.0	1.1	4.9	7.4	6.6	13.9	10.3	6.0	3.6	1.9	0.6	0.0	0.0	4.3	13.9		
24-sep-19	0.0	1.2	4.6	8.2	11.4	12.8	12.4	6.4	3.5	1.9	0.5	0.0	0.0	4.8	12.8		
25-sep-19	0.0	0.8	2.1	4.6	6.0	5.1	6.5	5.9	3.6	1.4	0.0	0.0	0.0	2.8	6.5		
26-sep-19	0.0	1.2	4.9	7.7	7.5	6.9	7.3	5.5	3.1	1.9	0.1	0.0	0.0	3.5	7.7		
27-sep-19	0.0	0.3	1.3	2.7	1.7	4.6	4.1	4.1	1.8	0.5	0.0	0.0	0.0	1.6	4.6		
28-sep-19	0.0	0.7	1.6	5.8	9.0	9.7	9.8	7.2	3.6	1.4	0.5	0.0	0.0	3.8	9.8		
29-sep-19	0.0	0.3	2.1	5.6	9.1	10.5	10.4	6.5	4.2	2.4	0.6	0.0	0.0	4.0	10.5		
30-sep-19	0.0	0.2	1.7	4.8	7.1	8.5	4.8	3.5	1.9	0.9	0.2	0.0	0.0	2.6	8.5		
Media	0.0	0.9	3.1	5.7	7.6	8.8	8.1	5.4	3.2	1.7	0.3	0.0	0.0	3.5			
Máxima	0.0	1.7	4.9	8.7	11.6	13.9	12.4	7.6	4.4	2.4	0.6	0.0	0.0		13.9		

VARIABLE: RADIACIÓN UV

RADIACIÓN UV																	
Ubicación	IBARRA					Estación:	Ibarra					ELEVACIÓN	2221 msnm				
Año	2019					Marca:	DAVIS					LATITUD	0° 21'01"N				
Mes	OCTUBRE					Modelo:	VANTAGE PRO2					LONGITUD	78°06'24"W				
	6:05 -7:00	7:05 -8:00	8:05 -9:00	9:05 -10:00	10:05 -11:00	11:05-12:00	12:05-13:00	13:05-14:00	14:05-15:00	15:05-16:00	16:05-17:00	17:05-18:00	18:05-19:00	Media	Máxima		
1-oct-19																	
2-oct-19																	
3-oct-19																	
4-oct-19																	
5-oct-19																	
6-oct-19																	
7-oct-19	0.0	1.1	4.4	9.0	10.3	7.6	7.0	6.5	7.6	3.6	1.3	0.0	0.0	4.5	10.3		
8-oct-19	0.0	0.5	1.8	4.3	4.7	5.1	5.1	5.5	4.9	2.7	0.9	0.0	0.0	2.7	5.5		
9-oct-19	0.0	0.7	4.0	9.0	8.1	11.5	8.5	5.1	3.0	1.4	0.3	0.0	0.0	4.0	11.5		
10-oct-19	0.0	0.5	2.4	5.4	5.5	6.5	5.2	4.7	1.6	1.5	0.2	0.0	0.0	2.6	6.5		
11-oct-19	0.0	1.0	2.6	4.5	4.6	5.9	7.6	4.5	2.3	1.8	0.5	0.0	0.0	2.7	7.6		
12-oct-19	0.0	0.7	3.4	4.9	8.8	9.6	8.2	8.3	5.6	2.4	0.5	0.0	0.0	4.0	9.6		
13-oct-19	0.0	1.1	3.0	6.3	9.5	10.1	8.7	10.5	7.4	3.9	0.7	0.0	0.0	4.7	10.5		
14-oct-19	0.0	1.0	2.8	6.5	9.0	5.7	6.0	7.5	4.6	2.0	0.7	0.0	0.0	3.5	9.0		
15-oct-19	0.0	0.8	2.6	4.4	5.3	7.1	8.4	8.2	4.7	1.9	0.0	0.0	0.0	3.3	8.4		
16-oct-19	0.0	0.0	0.0	0.0	0.0	0.0	0.0	0.0	0.0	0.0	0.0	0.0	0.0	0.0	0.0		
17-oct-19	0.0	1.2	3.0	7.6	10.0	8.9	5.4	4.8	7.0	2.1	0.9	0.0	0.0	3.9	10.0		
18-oct-19	0.0	0.4	1.6	2.8	8.0	9.1	7.6	8.2	7.7	3.5	1.1	0.0	0.0	3.9	9.1		
19-oct-19	0.0	1.2	4.0	6.7	10.1	12.0	4.8	4.3	1.9	1.4	0.0	0.0	0.0	3.6	12.0		
20-oct-19	0.0	0.4	1.7	2.7	3.9	3.5	5.4	6.2	2.3	1.9	1.0	0.0	0.0	2.2	6.2		
21-oct-19	0.0	1.0	4.2	8.2	8.2	7.1	6.7	5.5	4.2	2.3	0.5	0.0	0.0	3.7	8.2		
22-oct-19	0.0	0.3	2.5	5.1	4.0	5.5	6.5	4.0	1.6	1.8	0.6	0.0	0.0	2.5	6.5		
23-oct-19	0.0	0.4	1.8	4.1	6.2	9.9	7.3	6.9	5.9	2.4	0.3	0.0	0.0	3.5	9.9		
24-oct-19	0.1	1.1	3.3	8.2	12.3	10.2	3.5	0.5	2.0	1.8	0.1	0.0	0.0	3.3	12.3		
25-oct-19	0.0	0.6	2.2	3.9	5.0	4.8	4.0	6.5	7.5	3.7	1.0	0.0	0.0	3.0	7.5		
26-oct-19	0.0	0.8	1.5	1.8	4.5	8.0	8.8	6.0	3.4	1.7	0.4	0.0	0.0	2.9	8.8		
27-oct-19	0.0	1.0	3.0	6.9	9.1	10.8	5.7	5.1	6.8	2.3	1.0	0.0	0.0	4.0	10.8		
28-oct-19	0.0	1.4	2.8	4.8	6.4	6.9	6.3	4.7	6.5	2.8	0.9	0.0	0.0	3.3	6.9		
29-oct-19	0.0	0.9	2.4	5.3	5.3	6.2	9.2	5.4	3.8	3.6	0.9	0.0	0.0	3.3	9.2		
30-oct-19	0.0	0.0	1.1	4.9	8.7	11.0	8.9	5.0	3.5	1.7	0.6	0.0	0.0	3.5	11.0		
31-oct-19	0.0	0.2	1.7	3.1	8.3	9.7	8.3	5.7	5.7	3.1	0.8	0.0	0.0	3.6	9.7		
Media	0.0	0.7	2.5	5.2	7.0	7.7	6.5	5.6	4.5	2.3	0.6	0.0	0.0	3.3			
Máxima	0.1	1.4	4.4	9.0	12.3	12.0	9.2	10.5	7.7	3.9	1.3	0.0	0.0		12.3		

VARIABLE: RADIACIÓN UV

RADIACIÓN UV																	
Ubicación	IBARRA					Estación:	Ibarra					ELEVACIÓN	2221 msnm				
Año	2019					Marca:	DAVIS					LATITUD	0° 21'01"N				
Mes	NOVIEMBRE					Modelo:	VANTAGE PRO2					LONGITUD	78°06'24"W				
	6:05 -7:00	7:05 -8:00	8:05 -9:00	9:05 -10:00	10:05 -11:00	11:05 -12:00	12:05 -13:00	13:05 -14:00	14:05 -15:00	15:05 -16:00	16:05 -17:00	17:05 -18:00	18:05 -19:00	Media	Máxima		
1-nov-19	0.0	1.3	4.0	7.4	8.3	10.2	6.3	4.7	4.2	3.6	0.9	0.0	0.0	3.9	10.2		
2-nov-19	0.1	1.1	3.6	6.2	10.2	11.7	5.7	5.7	4.0	1.6	0.9	0.0	0.0	3.9	11.7		
3-nov-19	0.0	0.9	3.6	7.7	7.4	6.9	7.0	5.2	6.0	3.4	0.4	0.0	0.0	3.7	7.7		
4-nov-19	0.0	1.1	4.6	8.8	10.5	11.9	8.9	5.4	5.4	3.6	0.9	0.0	0.0	4.7	11.9		
5-nov-19	0.0	1.0	4.1	5.6	7.4	6.9	5.3	5.3	5.0	2.5	0.6	0.0	0.0	3.4	7.4		
6-nov-19	0.0	1.5	3.0	5.5	6.4	7.7	5.7	4.9	4.4	3.4	0.8	0.0	0.0	3.3	7.7		
7-nov-19	0.0	1.4	4.2	6.6	13.2	14.4	12.3	5.4	4.5	3.7	1.0	0.0	0.0	5.1	14.4		
8-nov-19	0.0	1.5	3.7	4.5	6.6	8.8	10.6	5.7	3.5	1.6	0.4	0.0	0.0	3.6	10.6		
9-nov-19	0.0	1.3	4.3	6.5	6.6	7.2	6.5	6.4	4.4	1.8	0.1	0.0	0.0	3.5	7.2		
10-nov-19	0.0	1.2	4.3	6.8	9.9	8.7	9.5	4.4	2.8	1.1	0.6	0.0	0.0	3.8	9.9		
11-nov-19	0.0	0.5	2.1	3.2	2.3	4.2	5.8	6.0	4.5	2.2	0.4	0.0	0.0	2.4	6.0		
12-nov-19	0.0	1.2	2.4	3.7	4.7	7.0	7.8	5.4	2.7	1.2	0.5	0.0	0.0	2.8	7.8		
13-nov-19	0.0	0.9	2.7	5.8	6.4	6.2	7.1	3.5	1.7	2.6	1.3	0.1	0.0	2.9	7.1		
14-nov-19	0.0	0.6	2.0	5.9	12.3	8.9	6.0	7.0	4.8	3.2	0.6	0.0	0.0	3.9	12.3		
15-nov-19	0.0	0.4	0.9	2.2	5.0	6.8	8.7	6.4	2.8	1.0	0.3	0.0	0.0	2.7	8.7		
16-nov-19	0.0	0.5	2.1	2.2	5.9	11.0	8.5	4.9	2.8	1.8	0.2	0.0	0.0	3.1	11.0		
17-nov-19	0.1	1.0	4.0	8.0	6.9	7.5	8.2	5.5	1.3	0.5	0.3	0.0	0.0	3.3	8.2		
18-nov-19	0.1	1.5	4.8	7.7	11.9	11.7	12.3	6.1	2.8	1.2	0.1	0.0	0.0	4.6	12.3		
19-nov-19	0.0	0.9	3.4	7.0	5.0	4.4	3.6	4.1	3.1	0.7	0.0	0.0	0.0	2.5	7.0		
20-nov-19	0.0	1.1	4.1	5.0	6.0	4.5	2.2	2.9	3.1	2.7	1.1	0.0	0.0	2.5	6.0		
21-nov-19	0.1	1.1	2.4	3.1	8.2	10.3	9.6	5.5	2.4	0.6	0.8	0.0	0.0	3.4	10.3		
22-nov-19	0.0	0.2	1.7	5.3	8.2	11.1	9.2	6.5	4.2	2.9	0.8	0.0	0.0	3.9	11.1		
23-nov-19	0.0	0.8	2.8	5.7	9.2	10.3	11.6	5.8	4.1	2.6	0.9	0.0	0.0	4.1	11.6		
24-nov-19	0.0	1.3	4.2	8.1	11.3	11.4	12.8	5.7	4.0	2.4	0.7	0.0	0.0	4.8	12.8		
25-nov-19	0.0	1.1	4.2	7.9	11.0	11.1	8.4	5.2	3.9	1.8	0.8	0.0	0.0	4.3	11.1		
26-nov-19	0.0	1.0	4.1	6.2	6.4	8.6	6.5	5.2	3.7	2.1	0.5	0.0	0.0	3.4	8.6		
27-nov-19	0.0	1.0	2.8	5.0	3.2	4.8	7.0	5.4	3.6	2.1	0.8	0.0	0.0	2.7	7.0		
28-nov-19	0.0	0.7	1.7	2.1	4.9	4.3	3.7	5.9	4.3	2.3	0.7	0.0	0.0	2.3	5.9		
29-nov-19	0.0	0.8	2.6	5.5	5.4	4.9	4.7	3.2	1.4	2.2	0.5	0.0	0.0	2.4	5.5		
30-nov-19	0.0	0.3	2.8	7.6	6.9	5.1	5.8	5.9	3.5	1.8	0.3	0.0	0.0	3.1	7.6		
Media	0.0	1.0	3.2	5.8	7.6	8.3	7.6	5.3	3.6	2.1	0.6	0.0	0.0	3.5			
Máxima	0.1	1.5	4.8	8.8	13.2	14.4	12.8	7.0	6.0	3.7	1.3	0.1	0.0		14.4		

VARIABLE: RADIACIÓN UV

RADIACIÓN UV																	
Ubicación	IBARRA					Estación:	Ibarra					ELEVACIÓN	2221 msnm				
Año	2019					Marca:	DAVIS					LATITUD	0° 21'01"N				
Mes	DICIEMBRE					Modelo:	VANTAGE PRO2					LONGITUD	78°06'24"W				
	6:05 -7:00	7:05 -8:00	8:05 -9:00	9:05 -10:00	10:05 -11:00	11:05-12:00	12:05-13:00	13:05-14:00	14:05-15:00	15:05-16:00	16:05-17:00	17:05-18:00	18:05-19:00	Media	Máxima		
1-dic-19	0.0	0.6	2.3	7.2	10.2	9.3	9.5	5.5	3.4	1.9	0.5	0.0	0.0	3.9	10.2		
2-dic-19	0.0	1.0	2.9	4.6	6.4	7.1	7.0	7.0	3.9	2.3	0.7	0.0	0.0	3.3	7.1		
3-dic-19	0.0	1.0	2.9	6.8	9.1	7.4	5.3	7.6	4.2	2.3	0.8	0.0	0.0	3.7	9.1		
4-dic-19	0.0	0.7	3.3	4.4	6.6	8.4	6.3	7.1	3.9	2.2	0.8	0.0	0.0	3.4	8.4		
5-dic-19	0.0	1.1	3.6	7.6	11.4	6.8	3.5	3.6	2.4	1.2	0.7	0.0	0.0	3.2	11.4		
6-dic-19	0.0	0.5	1.5	3.4	7.0	11.6	9.9	5.4	3.1	1.5	0.5	0.0	0.0	3.4	11.6		
7-dic-19	0.0	0.6	1.8	4.1	6.5	8.0	6.1	6.3	2.2	0.4	0.1	0.0	0.0	2.8	8.0		
8-dic-19	0.0	0.7	4.0	8.2	9.5	12.7	14.0	10.4	3.9	2.3	1.0	0.0	0.0	5.1	14.0		
9-dic-19	0.0	0.7	2.1	5.9	6.3	9.4	13.0	10.3	3.4	1.8	0.4	0.0	0.0	4.1	13.0		
10-dic-19	0.0	0.9	2.6	3.5	5.2	6.1	5.6	5.5	4.6	2.4	0.0	0.0	0.0	2.8	6.1		
11-dic-19	0.0	1.0	3.9	7.7	7.9	8.5	9.1	7.5	3.4	2.6	0.6	0.0	0.0	4.0	9.1		
12-dic-19	0.0	0.9	3.8	8.2	11.0	13.1	9.7	6.1	3.4	2.7	1.0	0.0	0.0	4.6	13.1		
13-dic-19	0.0	0.4	2.7	5.7	10.6	10.1	11.1	7.6	4.8	2.3	0.3	0.0	0.0	4.3	11.1		
14-dic-19	0.0	0.6	1.6	5.4	7.8	10.4	9.4	7.5	4.7	2.2	0.7	0.0	0.0	3.9	10.4		
15-dic-19	0.0	0.8	3.3	6.1	8.3	7.7	7.3	7.0	4.6	2.3	0.6	0.0	0.0	3.7	8.3		
16-dic-19	0.0	0.6	2.2	5.9	5.5	6.6	8.5	5.8	2.8	2.0	0.6	0.0	0.0	3.1	8.5		
17-dic-19	0.0	0.7	2.3	5.3	5.4	3.9	5.7	11.0	4.0	2.2	0.9	0.0	0.0	3.2	11.0		
18-dic-19	0.0	0.8	2.6	6.5	6.2	7.4	5.7	8.0	4.0	2.2	0.8	0.0	0.0	3.4	8.0		
19-dic-19																	
20-dic-19																	
21-dic-19																	
22-dic-19																	
23-dic-19																	
24-dic-19																	
25-dic-19																	
26-dic-19																	
27-dic-19																	
28-dic-19																	
29-dic-19																	
30-dic-19																	
31-dic-19																	
Media	0.0	0.7	2.8	5.9	7.8	8.6	8.2	7.2	3.7	2.0	0.6	0.0	0.0	3.7			
Máxima	0.0	1.1	4.0	8.2	11.4	13.1	14.0	11.0	4.8	2.7	1.0	0.0	0.0		14.0		

ANUARIO

2020

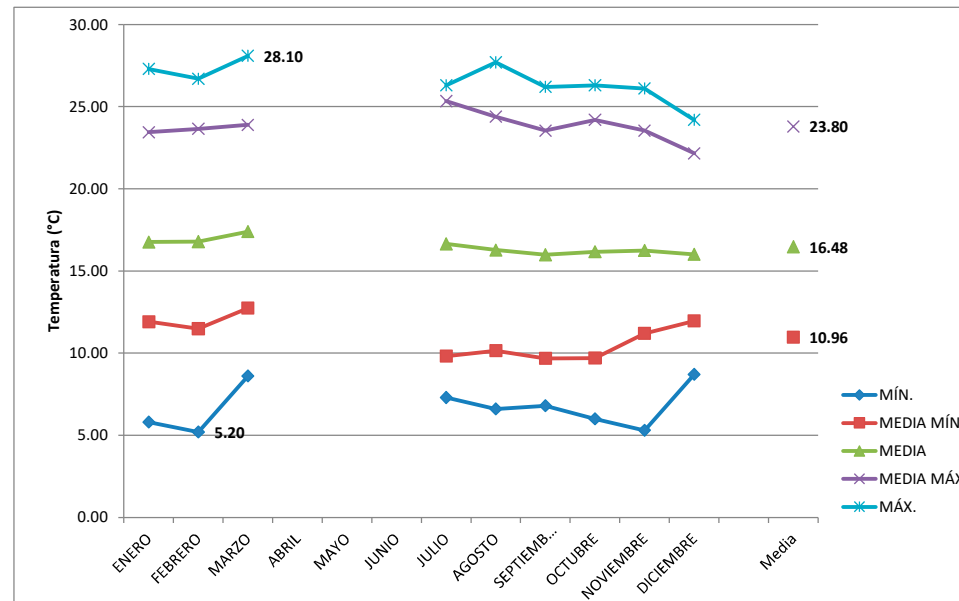
TEMPERATURA

TEMPERATURA

VARIABLE: TEMPERATURA

Ubicación	IBARRA	Estación:	Ibarra	Unidad:	°C	ELEVACIÓN	2221 msnm
Año	2020	Marca:	DAVIS			LATITUD	0° 21' 01"N
		Modelo:	VANTAGE PRO2			LONGITUD	78°06'24"W

MES	MÍN.	MEDIA MÍN.	MEDIA	MEDIA MÁX.	MÁX.
ENERO	5.8	11.9	16.8	23.5	27.3
FEBRERO	5.2	11.5	16.8	23.7	26.7
MARZO	8.6	12.7	17.4	23.9	28.1
ABRIL					
MAYO					
JUNIO					
JULIO	7.3	9.8	16.6	25.3	26.3
AGOSTO	6.6	10.2	16.3	24.4	27.7
SEPTIEMBRE	6.8	9.7	16.0	23.6	26.2
OCTUBRE	6.0	9.7	16.2	24.2	26.3
NOVIEMBRE	5.3	11.2	16.2	23.5	26.1
DICIEMBRE	8.7	12.0	16.0	22.2	24.2



Mínima	5.2			
Media Mínima		11.0		
Media			16.5	
Media Máxima				23.8
Máxima				28.1

El 11 de febrero del 2020 a las 06H30

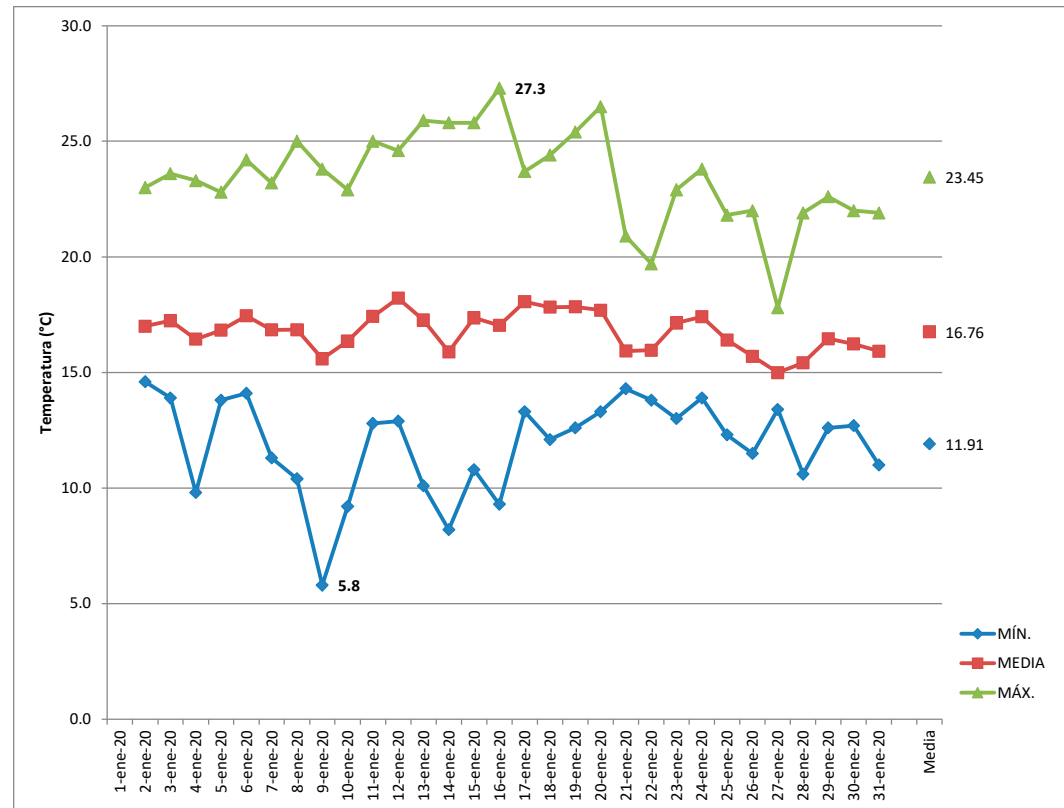
El 9 de marzo del 2020 a las 13H35

TEMPERATURA

VARIABLE: TEMPERATURA

Ubicación	IBARRA	Estación:	Ibarra	ELEVACIÓN	2221 msnm
Año	2020	Marca:	DAVIS	LATITUD	0° 21' 01"N
Mes	ENERO	Modelo:	VANTAGE PRO2	LONGITUD	78° 06' 24"W

FECHA	MÍN.	MEDIA	MÁX.
1-ene-20			
2-ene-20	14.6	17.0	23.0
3-ene-20	13.9	17.2	23.6
4-ene-20	9.8	16.4	23.3
5-ene-20	13.8	16.8	22.8
6-ene-20	14.1	17.5	24.2
7-ene-20	11.3	16.8	23.2
8-ene-20	10.4	16.8	25.0
9-ene-20	5.8	15.6	23.8
10-ene-20	9.2	16.4	22.9
11-ene-20	12.8	17.4	25.0
12-ene-20	12.9	18.2	24.6
13-ene-20	10.1	17.3	25.9
14-ene-20	8.2	15.9	25.8
15-ene-20	10.8	17.4	25.8
16-ene-20	9.3	17.0	27.3
17-ene-20	13.3	18.1	23.7
18-ene-20	12.1	17.8	24.4
19-ene-20	12.6	17.8	25.4
20-ene-20	13.3	17.7	26.5
21-ene-20	14.3	15.9	20.9
22-ene-20	13.8	16.0	19.7
23-ene-20	13.0	17.1	22.9
24-ene-20	13.9	17.4	23.8
25-ene-20	12.3	16.4	21.8
26-ene-20	11.5	15.7	22.0
27-ene-20	13.4	15.0	17.8
28-ene-20	10.6	15.4	21.9
29-ene-20	12.6	16.5	22.6
30-ene-20	12.7	16.2	22.0
31-ene-20	11.0	15.9	21.9



Mínima	5.8
Media Mínima	11.9
Media	16.8
Media Máxima	23.5
Máxima	27.3

El 9 de enero del 2020 a las 06H25

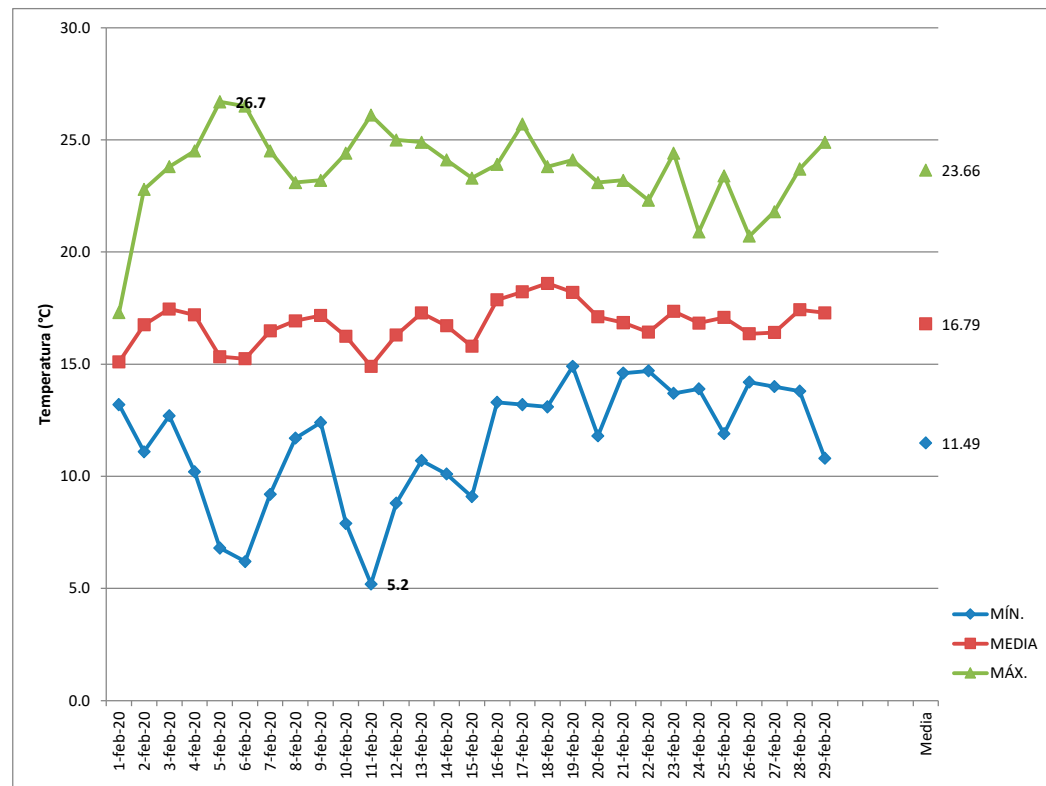
El 16 de enero del 2020 a las 15H20

TEMPERATURA

VARIABLE: TEMPERATURA

Ubicación	IBARRA	Estación:	Ibarra	ELEVACIÓN	2221 msnm
Año	2020	Marca:	DAVIS	LATITUD	0° 21' 01"N
Mes	FEBRERO	Modelo:	VANTAGE PRO2	LONGITUD	78°06'24"W

FECHA	MÍN.	MEDIA	MÁX.
1-feb-20	13.2	15.1	17.3
2-feb-20	11.1	16.8	22.8
3-feb-20	12.7	17.5	23.8
4-feb-20	10.2	17.2	24.5
5-feb-20	6.8	15.3	26.7
6-feb-20	6.2	15.2	26.5
7-feb-20	9.2	16.5	24.5
8-feb-20	11.7	16.9	23.1
9-feb-20	12.4	17.2	23.2
10-feb-20	7.9	16.2	24.4
11-feb-20	5.2	14.9	26.1
12-feb-20	8.8	16.3	25.0
13-feb-20	10.7	17.3	24.9
14-feb-20	10.1	16.7	24.1
15-feb-20	9.1	15.8	23.3
16-feb-20	13.3	17.9	23.9
17-feb-20	13.2	18.2	25.7
18-feb-20	13.1	18.6	23.8
19-feb-20	14.9	18.2	24.1
20-feb-20	11.8	17.1	23.1
21-feb-20	14.6	16.8	23.2
22-feb-20	14.7	16.4	22.3
23-feb-20	13.7	17.4	24.4
24-feb-20	13.9	16.8	20.9
25-feb-20	11.9	17.1	23.4
26-feb-20	14.2	16.4	20.7
27-feb-20	14.0	16.4	21.8
28-feb-20	13.8	17.4	23.7
29-feb-20	10.8	17.3	24.9



Mínima	5.2
Media Mínima	11.5
Media	16.8
Media Máxima	23.7
Máxima	26.7

El 11 de febrero del 2020 a las 06H30

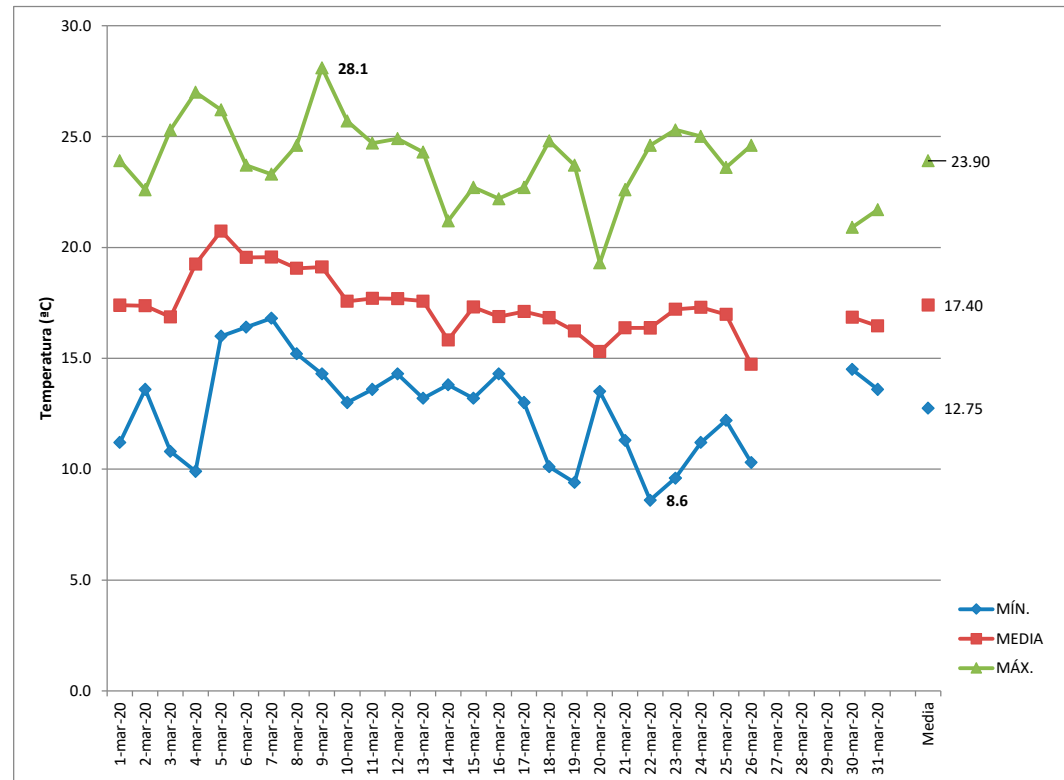
El 5 de febrero del 2020 a las 15H50

TEMPERATURA

VARIABLE: TEMPERATURA

Ubicación	IBARRA	Estación:	Ibarra	ELEVACIÓN	2221 msnm
Año	2020	Marca:	DAVIS	LATITUD	0° 21'01"N
Mes	MARZO	Modelo:	VANTAGE PRO2	LONGITUD	78°06'24"W

FECHA	MÍN.	MEDIA	MÁX.
1-mar-20	11.2	17.4	23.9
2-mar-20	13.6	17.4	22.6
3-mar-20	10.8	16.9	25.3
4-mar-20	9.9	19.2	27.0
5-mar-20	16.0	20.7	26.2
6-mar-20	16.4	19.5	23.7
7-mar-20	16.8	19.6	23.3
8-mar-20	15.2	19.1	24.6
9-mar-20	14.3	19.1	28.1
10-mar-20	13.0	17.6	25.7
11-mar-20	13.6	17.7	24.7
12-mar-20	14.3	17.7	24.9
13-mar-20	13.2	17.6	24.3
14-mar-20	13.8	15.8	21.2
15-mar-20	13.2	17.3	22.7
16-mar-20	14.3	16.9	22.2
17-mar-20	13.0	17.1	22.7
18-mar-20	10.1	16.8	24.8
19-mar-20	9.4	16.2	23.7
20-mar-20	13.5	15.3	19.3
21-mar-20	11.3	16.4	22.6
22-mar-20	8.6	16.4	24.6
23-mar-20	9.6	17.2	25.3
24-mar-20	11.2	17.3	25.0
25-mar-20	12.2	17.0	23.6
26-mar-20	10.3	14.7	24.6
27-mar-20			
28-mar-20			
29-mar-20			
30-mar-20	14.5	16.9	20.9
31-mar-20	13.6	16.5	21.7



Mínima	8.6
Media Mínima	12.7
Media	17.4
Media Máxima	23.9
Máxima	28.1

El 22 de marzo del 2020 a las 05H45

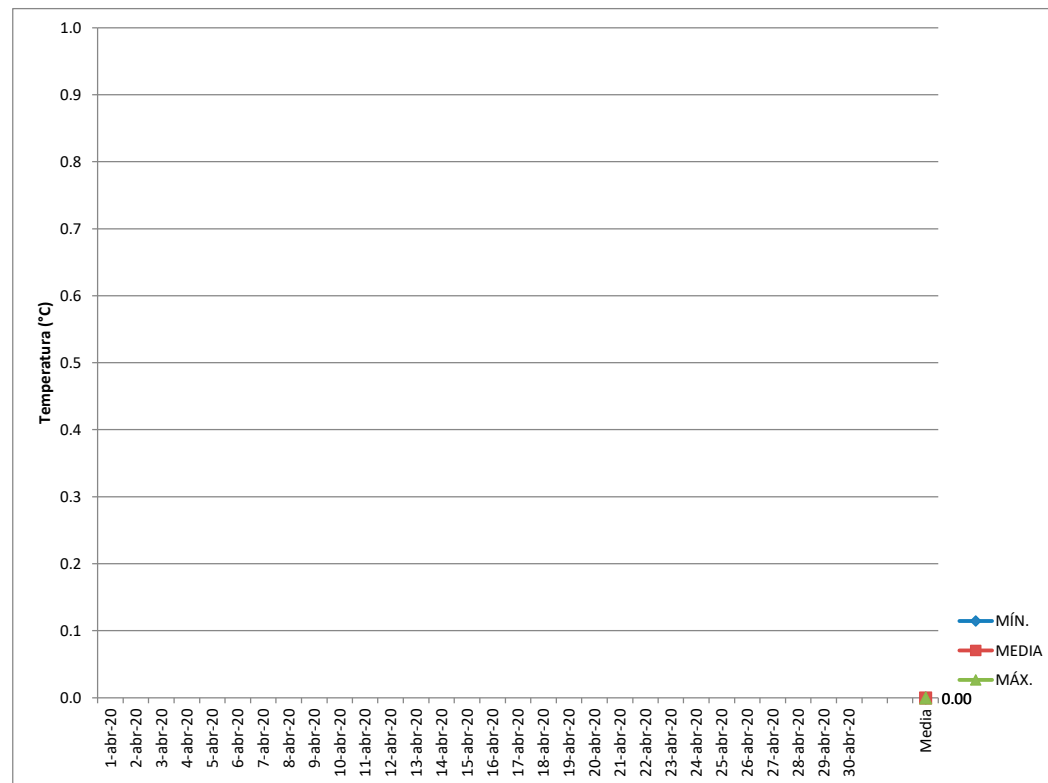
El 09 de marzo del 2020 a las 13H35

TEMPERATURA

VARIABLE: TEMPERATURA

Ubicación	IBARRA	Estación:	Ibarra	ELEVACIÓN	2221 msnm
Año	2020	Marca:	DAVIS	LATITUD	0° 21' 01"N
Mes	ABRIL	Modelo:	VANTAGE PRO2	LONGITUD	78°06'24"W

FECHA	MÍN.	MEDIA	MÁX.
1-abr-20			
2-abr-20			
3-abr-20			
4-abr-20			
5-abr-20			
6-abr-20			
7-abr-20			
8-abr-20			
9-abr-20			
10-abr-20			
11-abr-20			
12-abr-20			
13-abr-20			
14-abr-20			
15-abr-20			
16-abr-20			
17-abr-20			
18-abr-20			
19-abr-20			
20-abr-20			
21-abr-20			
22-abr-20			
23-abr-20			
24-abr-20			
25-abr-20			
26-abr-20			
27-abr-20			
28-abr-20			
29-abr-20			
30-abr-20			



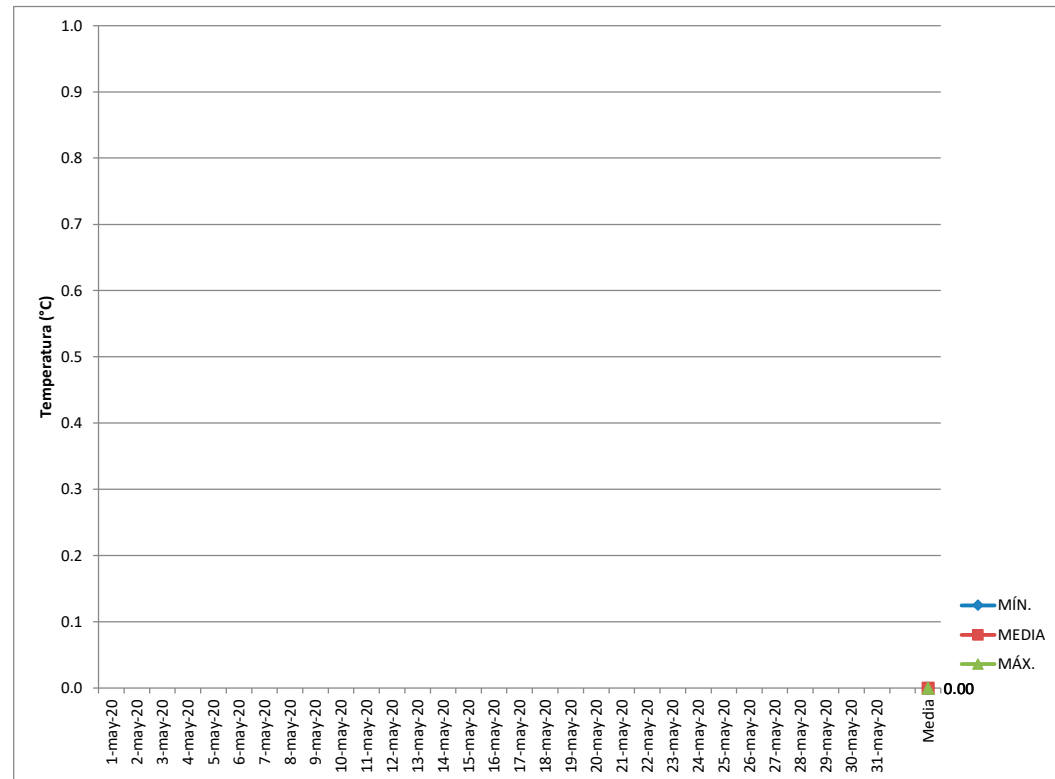
Mínima	
Media Mínima	
Media	
Media Máxima	
Máxima	

TEMPERATURA

VARIABLE: TEMPERATURA

Ubicación	IBARRA	Estación:	Ibarra	ELEVACIÓN	2221 msnm
Año	2020	Marca:	DAVIS	LATITUD	0° 21'01"N
Mes	MAYO	Modelo:	VANTAGE PRO2	LONGITUD	78°06'24"W

FECHA	MÍN.	MEDIA	MÁX.
1-may-20			
2-may-20			
3-may-20			
4-may-20			
5-may-20			
6-may-20			
7-may-20			
8-may-20			
9-may-20			
10-may-20			
11-may-20			
12-may-20			
13-may-20			
14-may-20			
15-may-20			
16-may-20			
17-may-20			
18-may-20			
19-may-20			
20-may-20			
21-may-20			
22-may-20			
23-may-20			
24-may-20			
25-may-20			
26-may-20			
27-may-20			
28-may-20			
29-may-20			
30-may-20			
31-may-20			



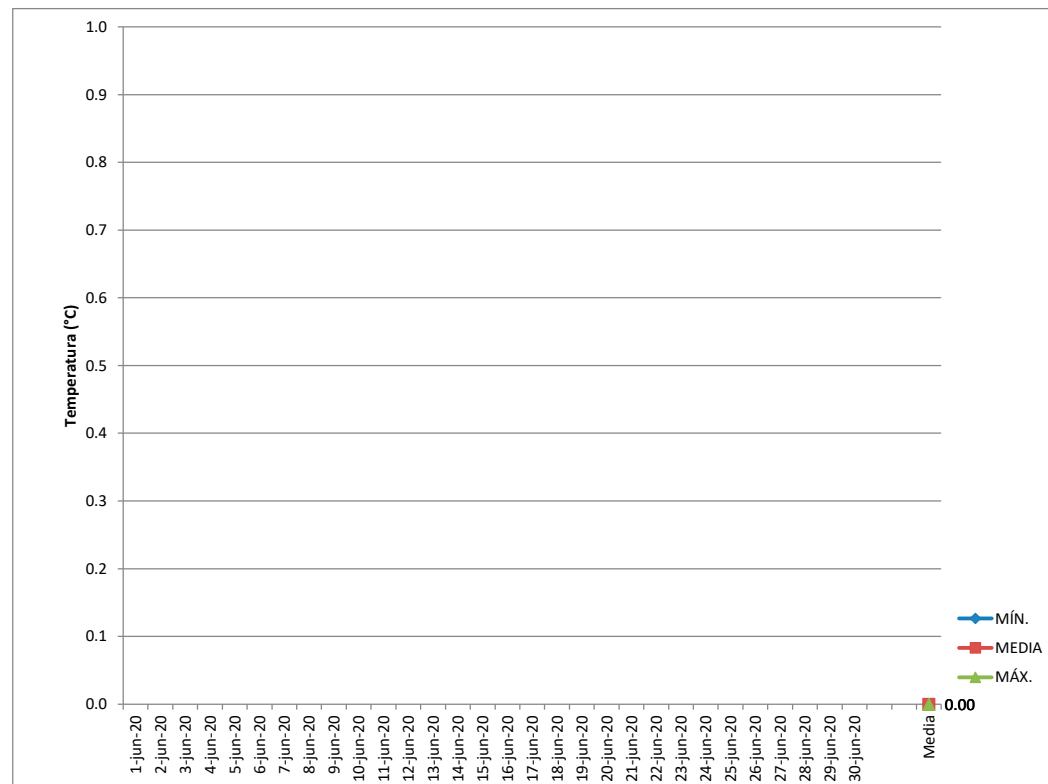
Mínima	
Media Mínima	
Media	
Media Máxima	
Máxima	

TEMPERATURA

VARIABLE: TEMPERATURA

Ubicación	IBARRA	Estación:	Ibarra	ELEVACIÓN	2221 msnm
Año	2020	Marca:	DAVIS	LATITUD	0° 21' 01"N
Mes	JUNIO	Modelo:	VANTAGE PRO2	LONGITUD	78°06'24"W

FECHA	MÍN.	MEDIA	MÁX.
1-jun-20			
2-jun-20			
3-jun-20			
4-jun-20			
5-jun-20			
6-jun-20			
7-jun-20			
8-jun-20			
9-jun-20			
10-jun-20			
11-jun-20			
12-jun-20			
13-jun-20			
14-jun-20			
15-jun-20			
16-jun-20			
17-jun-20			
18-jun-20			
19-jun-20			
20-jun-20			
21-jun-20			
22-jun-20			
23-jun-20			
24-jun-20			
25-jun-20			
26-jun-20			
27-jun-20			
28-jun-20			
29-jun-20			
30-jun-20			



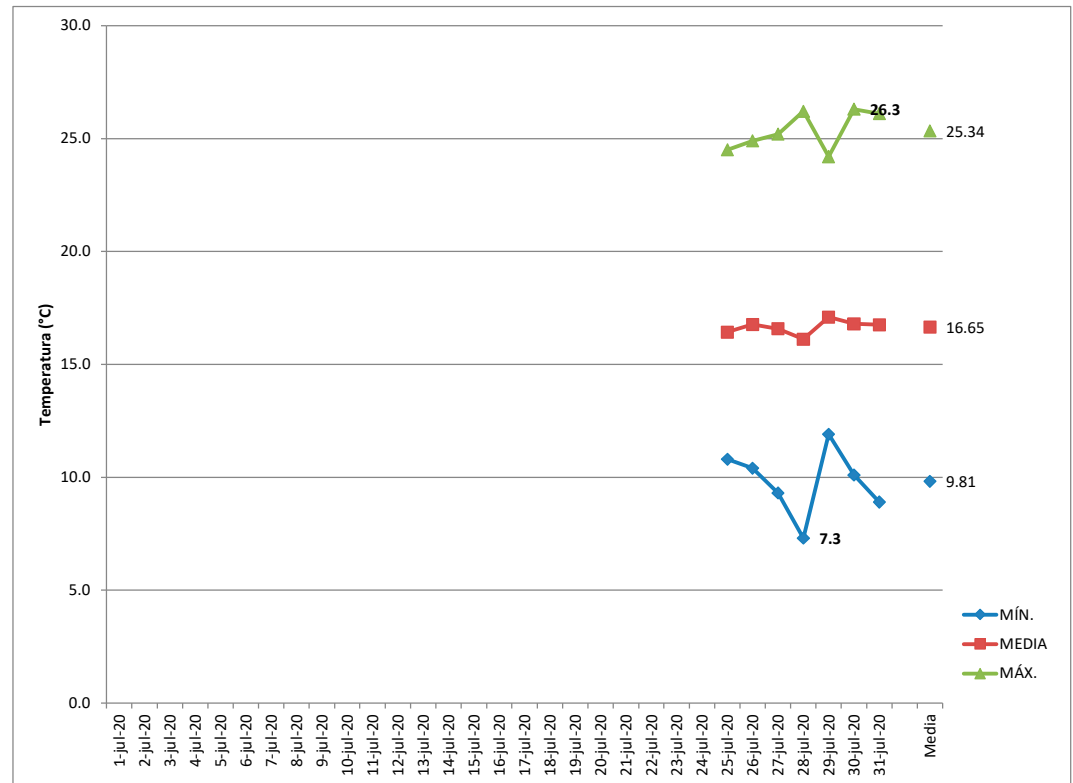
Mínima	
Media Mínima	
Media	
Media Máxima	
Máxima	

TEMPERATURA

VARIABLE: TEMPERATURA

Ubicación	IBARRA	Estación:	Ibarra	ELEVACIÓN	2221 msnm
Año	2020	Marca:	DAVIS	LATITUD	0° 21' 01"N
Mes	JULIO	Modelo:	VANTAGE PRO2	LONGITUD	78°06'24"W

FECHA	MÍN.	MEDIA	MÁX.
1-jul-20			
2-jul-20			
3-jul-20			
4-jul-20			
5-jul-20			
6-jul-20			
7-jul-20			
8-jul-20			
9-jul-20			
10-jul-20			
11-jul-20			
12-jul-20			
13-jul-20			
14-jul-20			
15-jul-20			
16-jul-20			
17-jul-20			
18-jul-20			
19-jul-20			
20-jul-20			
21-jul-20			
22-jul-20			
23-jul-20			
24-jul-20			
25-jul-20	10.8	16.4	24.5
26-jul-20	10.4	16.8	24.9
27-jul-20	9.3	16.6	25.2
28-jul-20	7.3	16.1	26.2
29-jul-20	11.9	17.1	24.2
30-jul-20	10.1	16.8	26.3
31-jul-20	8.9	16.8	26.1



Mínima	7.3
Media Mínima	9.8
Media	16.6
Media Máxima	25.3
Máxima	26.3

El 28 de julio del 2020 a las 06H00

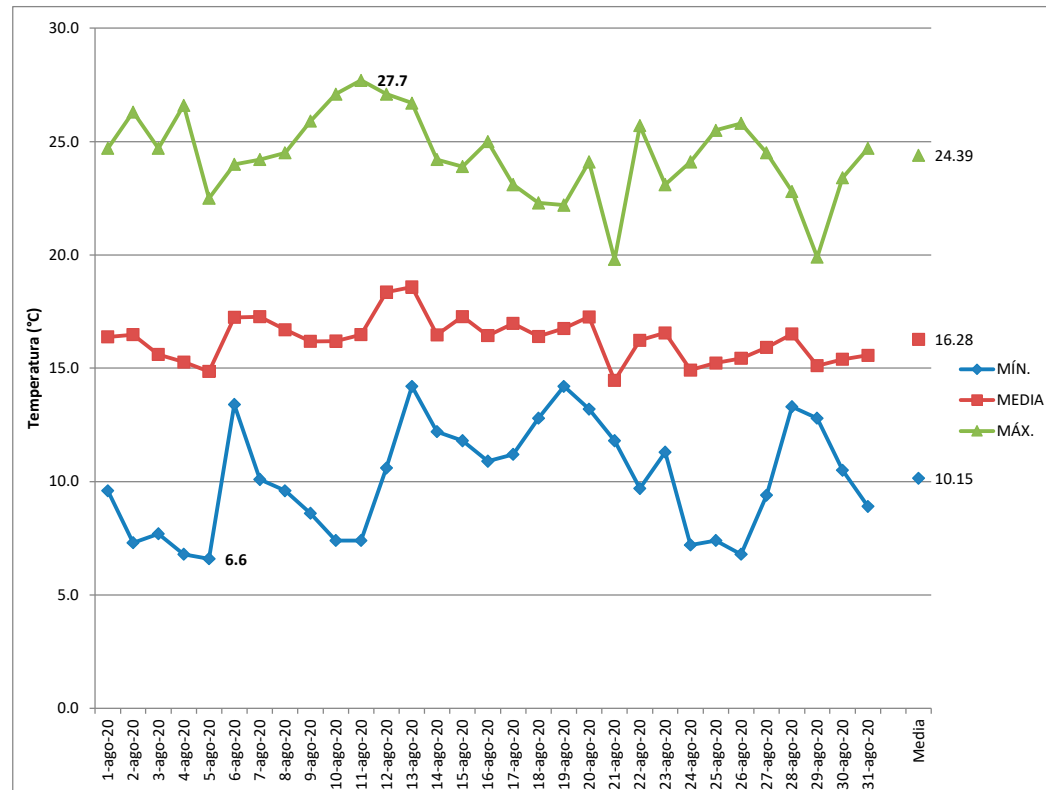
El 30 de julio del 2020 a las 14H50

TEMPERATURA

VARIABLE: TEMPERATURA

Ubicación	IBARRA	Estación:	Ibarra	ELEVACIÓN	2221 msnm
Año	2020	Marca:	DAVIS	LATITUD	0° 21' 01" N
Mes	AGOSTO	Modelo:	VANTAGE PRO2	LONGITUD	78° 06' 24" W

FECHA	MÍN.	MEDIA	MÁX.
1-ago-20	9.6	16.4	24.7
2-ago-20	7.3	16.5	26.3
3-ago-20	7.7	15.6	24.7
4-ago-20	6.8	15.3	26.6
5-ago-20	6.6	14.9	22.5
6-ago-20	13.4	17.2	24.0
7-ago-20	10.1	17.3	24.2
8-ago-20	9.6	16.7	24.5
9-ago-20	8.6	16.2	25.9
10-ago-20	7.4	16.2	27.1
11-ago-20	7.4	16.5	27.7
12-ago-20	10.6	18.4	27.1
13-ago-20	14.2	18.6	26.7
14-ago-20	12.2	16.5	24.2
15-ago-20	11.8	17.3	23.9
16-ago-20	10.9	16.4	25.0
17-ago-20	11.2	17.0	23.1
18-ago-20	12.8	16.4	22.3
19-ago-20	14.2	16.8	22.2
20-ago-20	13.2	17.3	24.1
21-ago-20	11.8	14.5	19.8
22-ago-20	9.7	16.2	25.7
23-ago-20	11.3	16.6	23.1
24-ago-20	7.2	14.9	24.1
25-ago-20	7.4	15.2	25.5
26-ago-20	6.8	15.4	25.8
27-ago-20	9.4	15.9	24.5
28-ago-20	13.3	16.5	22.8
29-ago-20	12.8	15.1	19.9
30-ago-20	10.5	15.4	23.4
31-ago-20	8.9	15.6	24.7



Mínima	6.6
Media Mínima	10.2
Media	16.3
Media Máxima	24.4
Máxima	27.7

El 5 de agosto del 2020 a las 04H55

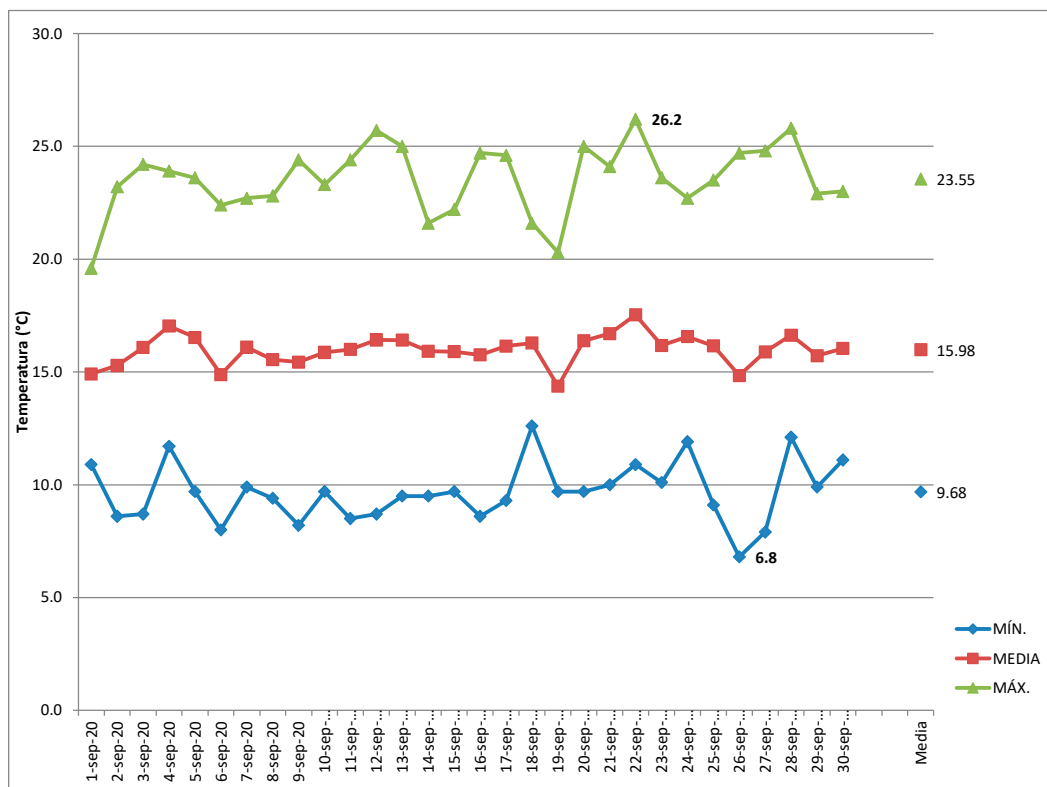
El 11 de agosto del 2020 a las 13H10

TEMPERATURA

VARIABLE: TEMPERATURA

Ubicación	IBARRA	Estación:	Ibarra	ELEVACIÓN	2221 msnm
Año	2020	Marca:	DAVIS	LATITUD	0° 21'01"N
Mes	SEPTIEMBRE	Modelo:	VANTAGE PRO2	LONGITUD	78°06'24"W

FECHA	MÍN.	MEDIA	MÁX.
1-sep-20	10.9	14.9	19.6
2-sep-20	8.6	15.3	23.2
3-sep-20	8.7	16.1	24.2
4-sep-20	11.7	17.0	23.9
5-sep-20	9.7	16.5	23.6
6-sep-20	8.0	14.9	22.4
7-sep-20	9.9	16.1	22.7
8-sep-20	9.4	15.5	22.8
9-sep-20	8.2	15.4	24.4
10-sep-20	9.7	15.9	23.3
11-sep-20	8.5	16.0	24.4
12-sep-20	8.7	16.4	25.7
13-sep-20	9.5	16.4	25.0
14-sep-20	9.5	15.9	21.6
15-sep-20	9.7	15.9	22.2
16-sep-20	8.6	15.8	24.7
17-sep-20	9.3	16.1	24.6
18-sep-20	12.6	16.3	21.6
19-sep-20	9.7	14.4	20.3
20-sep-20	9.7	16.4	25.0
21-sep-20	10.0	16.7	24.1
22-sep-20	10.9	17.5	26.2
23-sep-20	10.1	16.2	23.6
24-sep-20	11.9	16.6	22.7
25-sep-20	9.1	16.2	23.5
26-sep-20	6.8	14.8	24.7
27-sep-20	7.9	15.9	24.8
28-sep-20	12.1	16.6	25.8
29-sep-20	9.9	15.7	22.9
30-sep-20	11.1	16.0	23.0



Mínima	6.8
Media Mínima	9.7
Media	16.0
Media Máxima	23.6
Máxima	26.2

El 26 de septiembre del 2020 a las 05H00

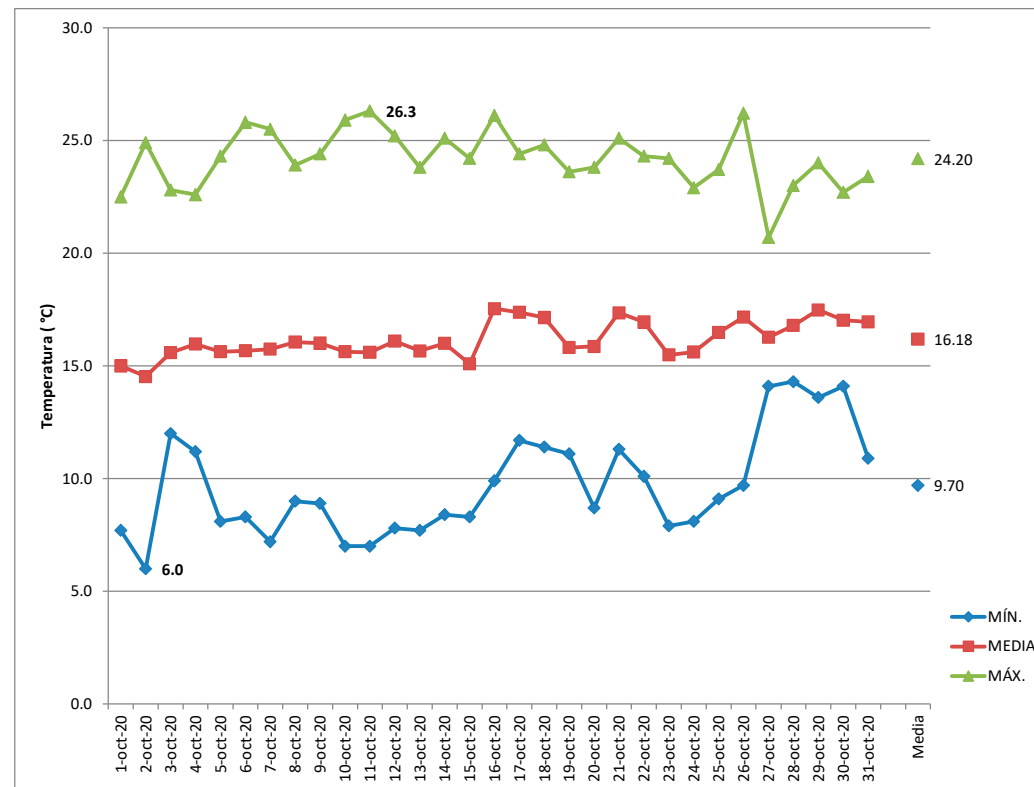
El 22 de septiembre del 2020 a las 11H50

TEMPERATURA

VARIABLE: TEMPERATURA

Ubicación	IBARRA	Estación:	Ibarra	ELEVACIÓN	2221 msnm
Año	2020	Marca:	DAVIS	LATITUD	0° 21' 01" N
Mes	OCTUBRE	Modelo:	VANTAGE PRO2	LONGITUD	78° 06' 24" W

FECHA	MÍN.	MEDIA	MÁX.
1-oct-20	7.7	15.0	22.5
2-oct-20	6.0	14.5	24.9
3-oct-20	12.0	15.6	22.8
4-oct-20	11.2	16.0	22.6
5-oct-20	8.1	15.6	24.3
6-oct-20	8.3	15.7	25.8
7-oct-20	7.2	15.7	25.5
8-oct-20	9.0	16.1	23.9
9-oct-20	8.9	16.0	24.4
10-oct-20	7.0	15.6	25.9
11-oct-20	7.0	15.6	26.3
12-oct-20	7.8	16.1	25.2
13-oct-20	7.7	15.7	23.8
14-oct-20	8.4	16.0	25.1
15-oct-20	8.3	15.1	24.2
16-oct-20	9.9	17.5	26.1
17-oct-20	11.7	17.4	24.4
18-oct-20	11.4	17.1	24.8
19-oct-20	11.1	15.8	23.6
20-oct-20	8.7	15.9	23.8
21-oct-20	11.3	17.4	25.1
22-oct-20	10.1	16.9	24.3
23-oct-20	7.9	15.5	24.2
24-oct-20	8.1	15.6	22.9
25-oct-20	9.1	16.5	23.7
26-oct-20	9.7	17.2	26.2
27-oct-20	14.1	16.3	20.7
28-oct-20	14.3	16.8	23.0
29-oct-20	13.6	17.5	24.0
30-oct-20	14.1	17.0	22.7
31-oct-20	10.9	17.0	23.4



Mínima	6.0
Media Mínima	9.7
Media	16.2
Media Máxima	24.2
Máxima	26.3

El 2 de octubre del 2020 a las 05H35

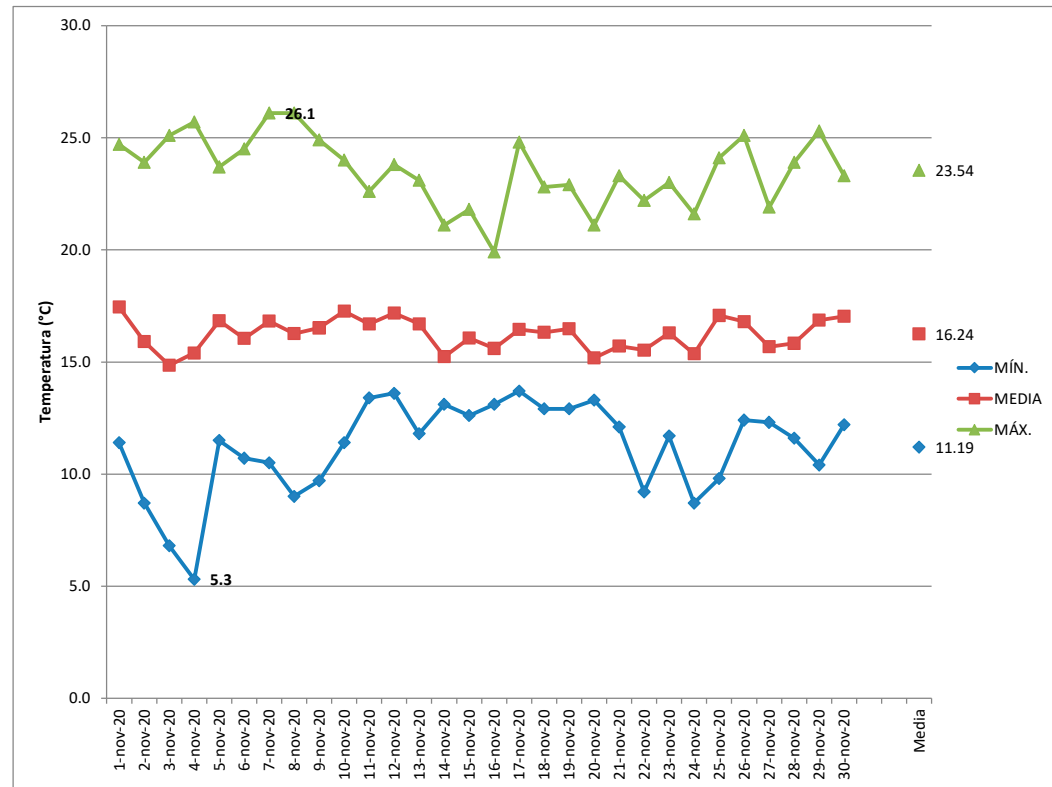
El 11 de octubre del 2020 a las 12H20

TEMPERATURA

VARIABLE: TEMPERATURA

Ubicación	IBARRA	Estación:	Ibarra	ELEVACIÓN	2221 msnm
Año	2020	Marca:	DAVIS	LATITUD	0° 21' 01"N
Mes	NOVIEMBRE	Modelo:	VANTAGE PRO2	LONGITUD	78° 06' 24"W

FECHA	MÍN.	MEDIA	MÁX.
1-nov-20	11.4	17.4	24.7
2-nov-20	8.7	15.9	23.9
3-nov-20	6.8	14.8	25.1
4-nov-20	5.3	15.4	25.7
5-nov-20	11.5	16.8	23.7
6-nov-20	10.7	16.0	24.5
7-nov-20	10.5	16.8	26.1
8-nov-20	9.0	16.3	26.1
9-nov-20	9.7	16.5	24.9
10-nov-20	11.4	17.3	24.0
11-nov-20	13.4	16.7	22.6
12-nov-20	13.6	17.2	23.8
13-nov-20	11.8	16.7	23.1
14-nov-20	13.1	15.2	21.1
15-nov-20	12.6	16.1	21.8
16-nov-20	13.1	15.6	19.9
17-nov-20	13.7	16.4	24.8
18-nov-20	12.9	16.3	22.8
19-nov-20	12.9	16.5	22.9
20-nov-20	13.3	15.2	21.1
21-nov-20	12.1	15.7	23.3
22-nov-20	9.2	15.5	22.2
23-nov-20	11.7	16.3	23.0
24-nov-20	8.7	15.4	21.6
25-nov-20	9.8	17.1	24.1
26-nov-20	12.4	16.8	25.1
27-nov-20	12.3	15.7	21.9
28-nov-20	11.6	15.8	23.9
29-nov-20	10.4	16.9	25.3
30-nov-20	12.2	17.0	23.3



Mínima	5.3
Media Mínima	11.2
Media	16.2
Media Máxima	23.5
Máxima	26.1

El 04 de noviembre del 2020 a las 05H55

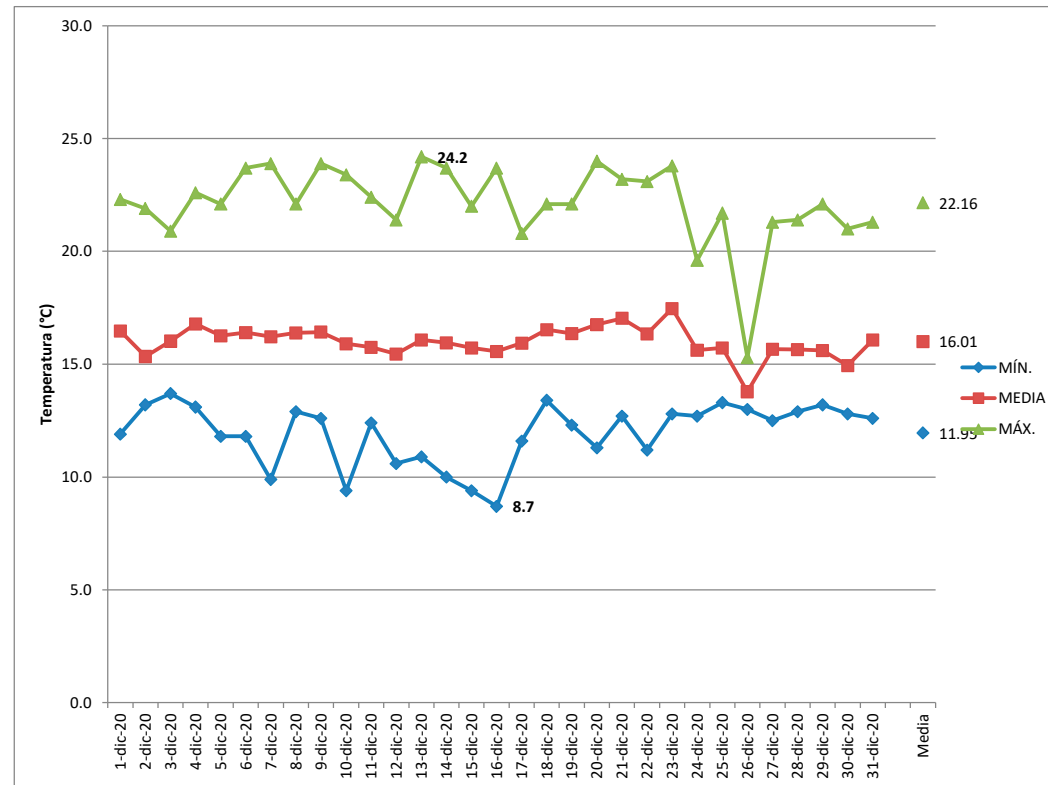
El 07 de noviembre del 2020 a las 12H10

TEMPERATURA

VARIABLE: TEMPERATURA

Ubicación	IBARRA	Estación:	Ibarra	ELEVACIÓN	2221 msnm
Año	2020	Marca:	DAVIS	LATITUD	0° 21'01"N
Mes	DICIEMBRE	Modelo:	VANTAGE PRO2	LONGITUD	78°06'24"W

FECHA	MÍN.	MEDIA	MÁX.
1-dic-20	11.9	16.5	22.3
2-dic-20	13.2	15.3	21.9
3-dic-20	13.7	16.0	20.9
4-dic-20	13.1	16.8	22.6
5-dic-20	11.8	16.3	22.1
6-dic-20	11.8	16.4	23.7
7-dic-20	9.9	16.2	23.9
8-dic-20	12.9	16.4	22.1
9-dic-20	12.6	16.4	23.9
10-dic-20	9.4	15.9	23.4
11-dic-20	12.4	15.8	22.4
12-dic-20	10.6	15.5	21.4
13-dic-20	10.9	16.1	24.2
14-dic-20	10.0	15.9	23.7
15-dic-20	9.4	15.7	22.0
16-dic-20	8.7	15.6	23.7
17-dic-20	11.6	15.9	20.8
18-dic-20	13.4	16.5	22.1
19-dic-20	12.3	16.4	22.1
20-dic-20	11.3	16.7	24.0
21-dic-20	12.7	17.0	23.2
22-dic-20	11.2	16.3	23.1
23-dic-20	12.8	17.5	23.8
24-dic-20	12.7	15.6	19.6
25-dic-20	13.3	15.7	21.7
26-dic-20	13.0	13.8	15.3
27-dic-20	12.5	15.7	21.3
28-dic-20	12.9	15.7	21.4
29-dic-20	13.2	15.6	22.1
30-dic-20	12.8	14.9	21.0
31-dic-20	12.6	16.1	21.3



Mínima	8.7
Media Mínima	12.0
Media	16.0
Media Máxima	22.2
Máxima	24.2

El 16 de diciembre del 2020 a las 05H40

El 13 de diciembre del 2020 a las 14H20

ANUARIO

2020

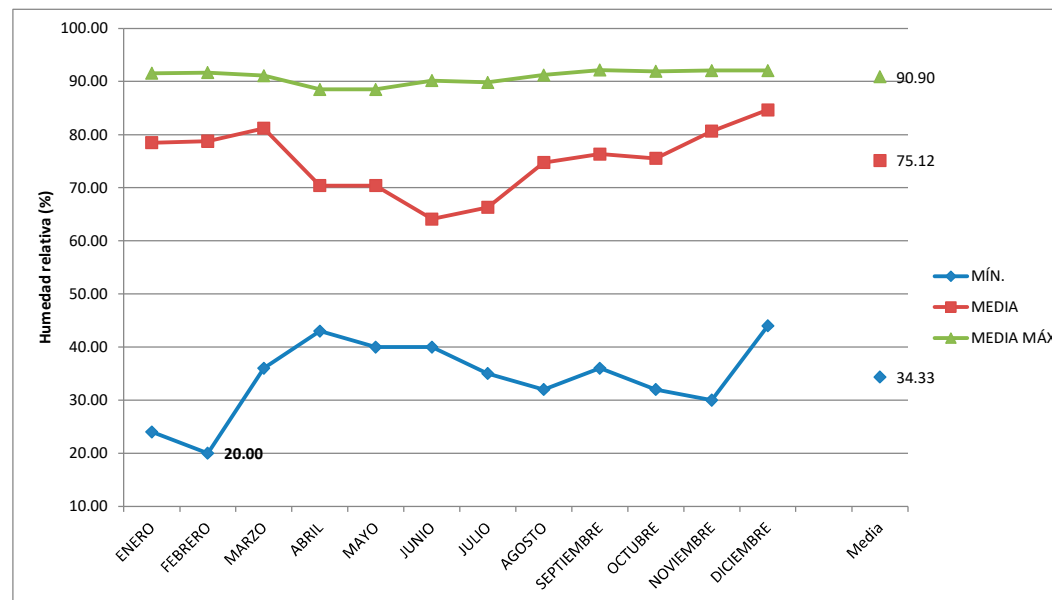
**HUMEDAD
RELATIVA**

HUMEDAD RELATIVA

HUMEDAD RELATIVA

Ubicación	IBARRA	Estación:	Ibarra	Unidad:	%	ELEVACIÓN
Año	2020	Marca:	DAVIS			LATITUD
		Modelo:	VANTAGE PRO 2			LONGITUD

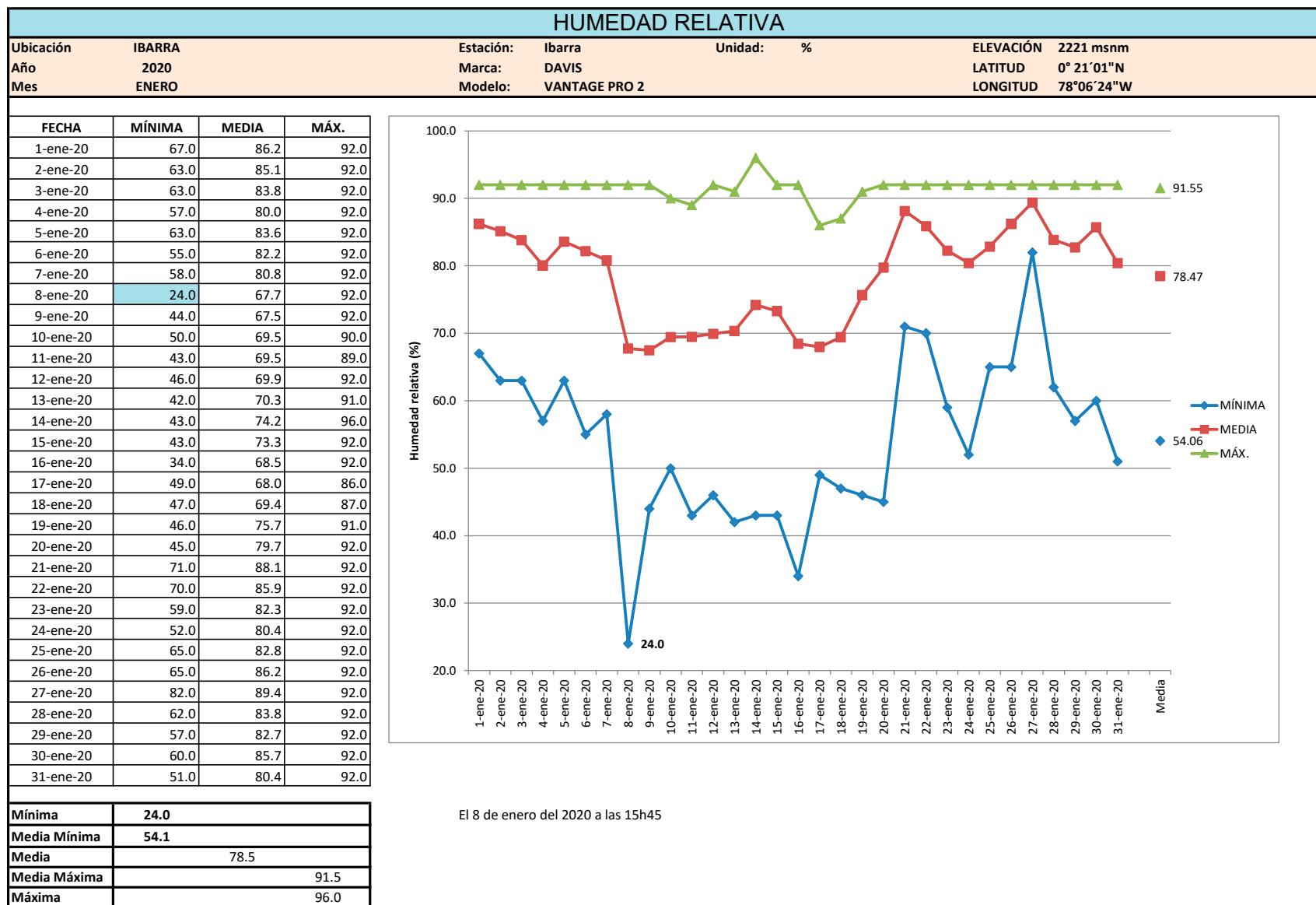
MES	MÍN.	MEDIA	MEDIA MÁX
ENERO	24.0	78.5	91.5
FEBRERO	20.0	78.7	91.7
MARZO	36.0	81.2	91.1
ABRIL	43.0	70.4	88.5
MAYO	40.0	70.4	88.5
JUNIO	40.0	64.1	90.2
JULIO	35.0	66.3	89.8
AGOSTO	32.0	74.8	91.2
SEPTIEMBRE	36.0	76.3	92.1
OCTUBRE	32.0	75.5	91.9
NOVIEMBRE	30.0	80.6	92.1
DICIEMBRE	44.0	84.6	92.1



Mínima	20.00
Media mínima	34.33
Media	75.12
Media máxima	90.90

El 05 de febrero del 2020 a las 13h00

HUMEDAD RELATIVA

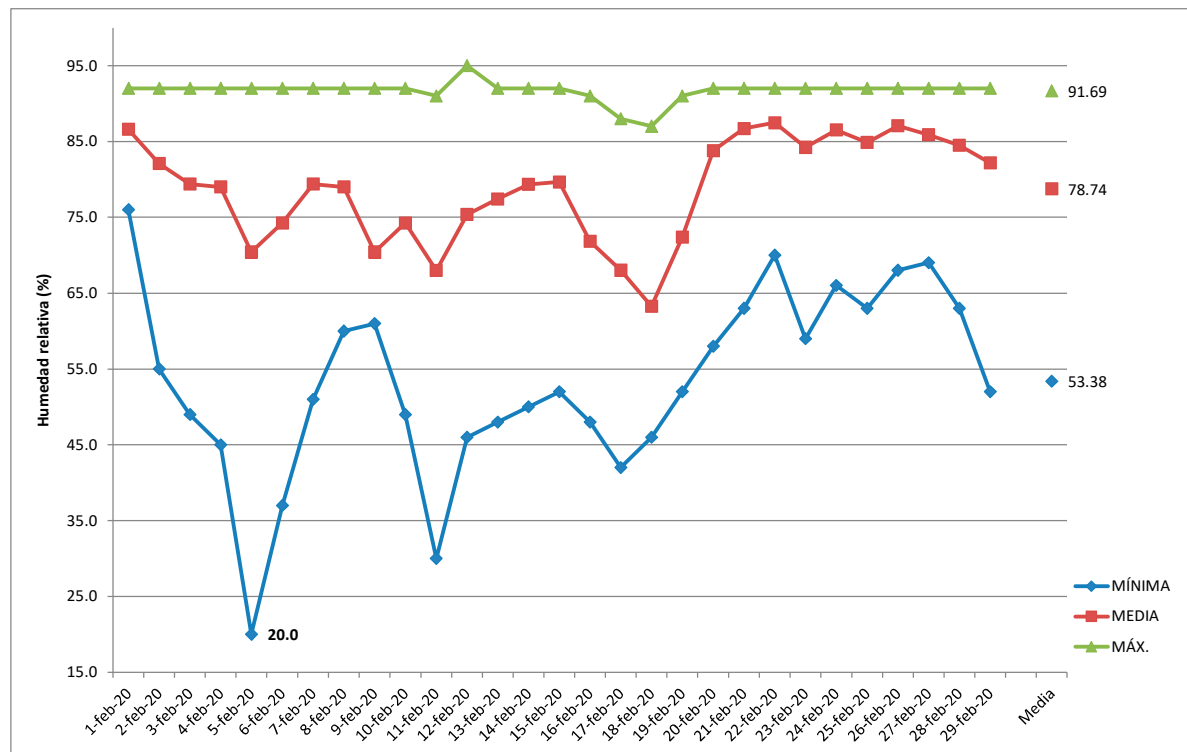


HUMEDAD RELATIVA

HUMEDAD RELATIVA

Ubicación	IBARRA	Estación:	Ibarra	Unidad	%	ELEVACIÓN	2221 msnm
Año	2020	Marca:	DAVIS			LATITUD	0° 21' 01"N
Mes	FEBRERO	Modelo:	VANTAGE PRO 2			LONGITUD	78°06'24"W

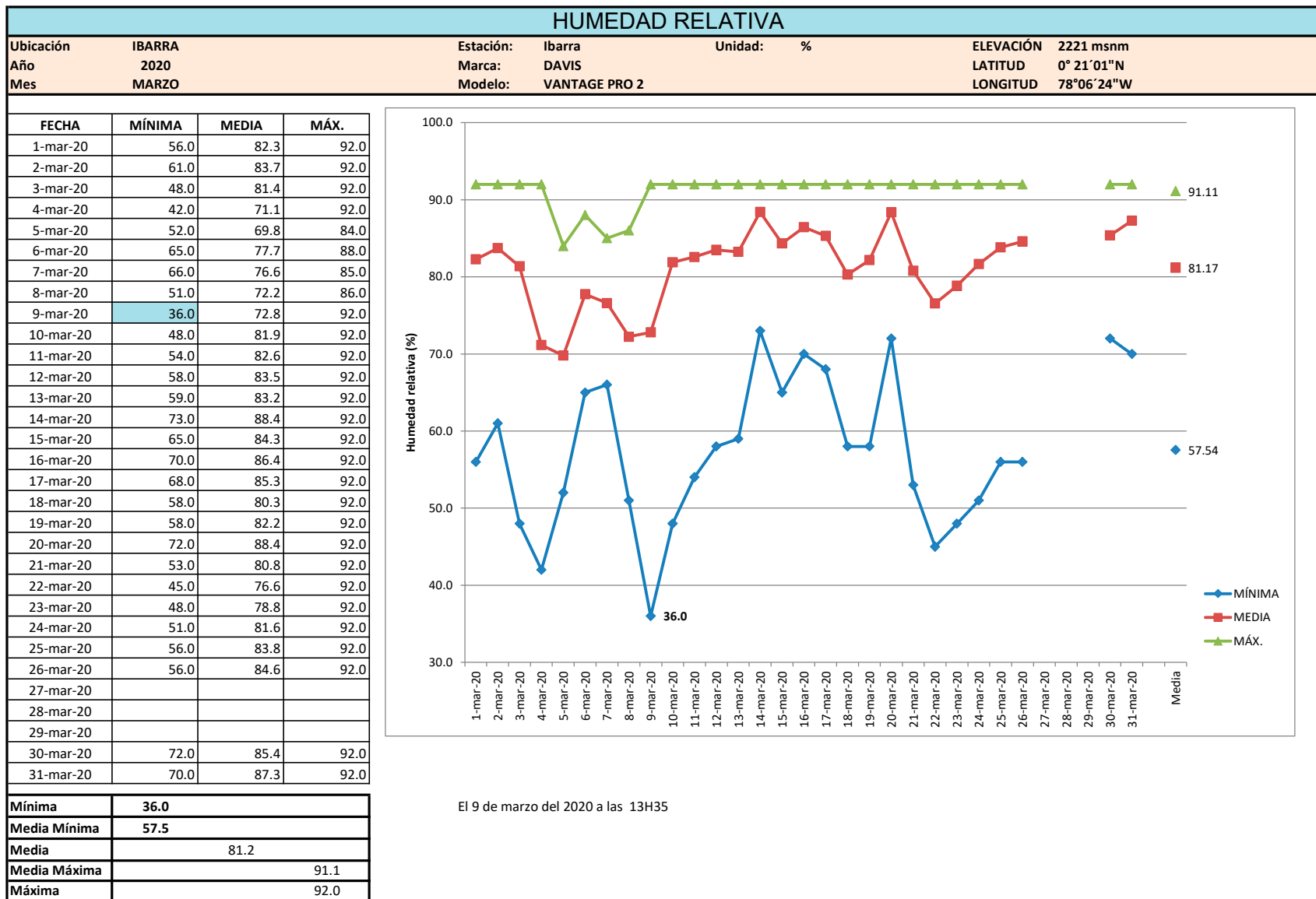
FECHA	MÍNIMA	MEDIA	MÁX.
1-feb-20	76.0	86.6	92.0
2-feb-20	55.0	82.1	92.0
3-feb-20	49.0	79.4	92.0
4-feb-20	45.0	79.0	92.0
5-feb-20	20.0	70.4	92.0
6-feb-20	37.0	74.3	92.0
7-feb-20	51.0	79.4	92.0
8-feb-20	60.0	79.0	92.0
9-feb-20	61.0	70.4	92.0
10-feb-20	49.0	74.3	92.0
11-feb-20	30.0	68.0	91.0
12-feb-20	46.0	75.4	95.0
13-feb-20	48.0	77.4	92.0
14-feb-20	50.0	79.3	92.0
15-feb-20	52.0	79.7	92.0
16-feb-20	48.0	71.8	91.0
17-feb-20	42.0	68.0	88.0
18-feb-20	46.0	63.3	87.0
19-feb-20	52.0	72.4	91.0
20-feb-20	58.0	83.8	92.0
21-feb-20	63.0	86.7	92.0
22-feb-20	70.0	87.5	92.0
23-feb-20	59.0	84.2	92.0
24-feb-20	66.0	86.5	92.0
25-feb-20	63.0	84.9	92.0
26-feb-20	68.0	87.1	92.0
27-feb-20	69.0	85.9	92.0
28-feb-20	63.0	84.5	92.0
29-feb-20	52.0	82.2	92.0



Mínima	20.0
Media Mínima	53.4
Media	78.7
Media Máxima	91.7
Máxima	95.0

El 05 de febrero del 2020 a las 13h00

HUMEDAD RELATIVA

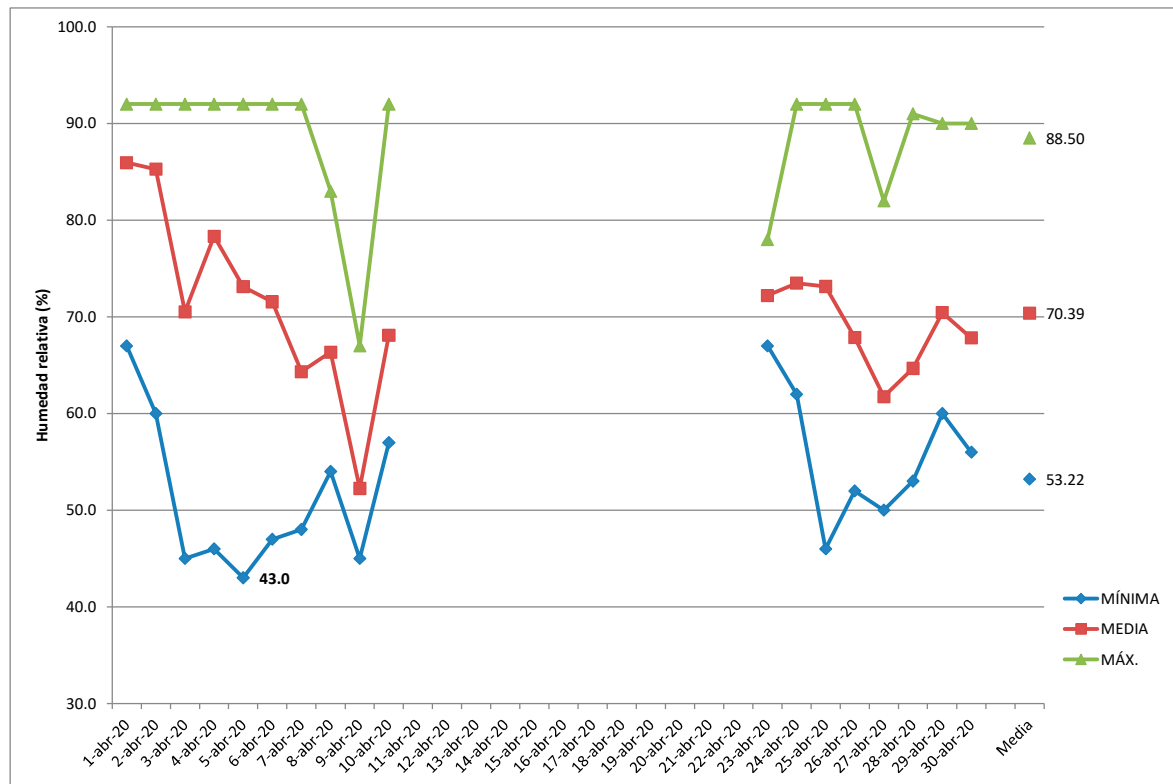


HUMEDAD RELATIVA

HUMEDAD RELATIVA

Ubicación	IBARRA	Estación:	Ibarra	Unidad:	%	ELEVACIÓN	2221 msnm
Año	2020	Marca:	DAVIS			LATITUD	0° 21' 01"N
Mes	ABRIL	Modelo:	VANTAGE PRO 2			LONGITUD	78°06'24"W

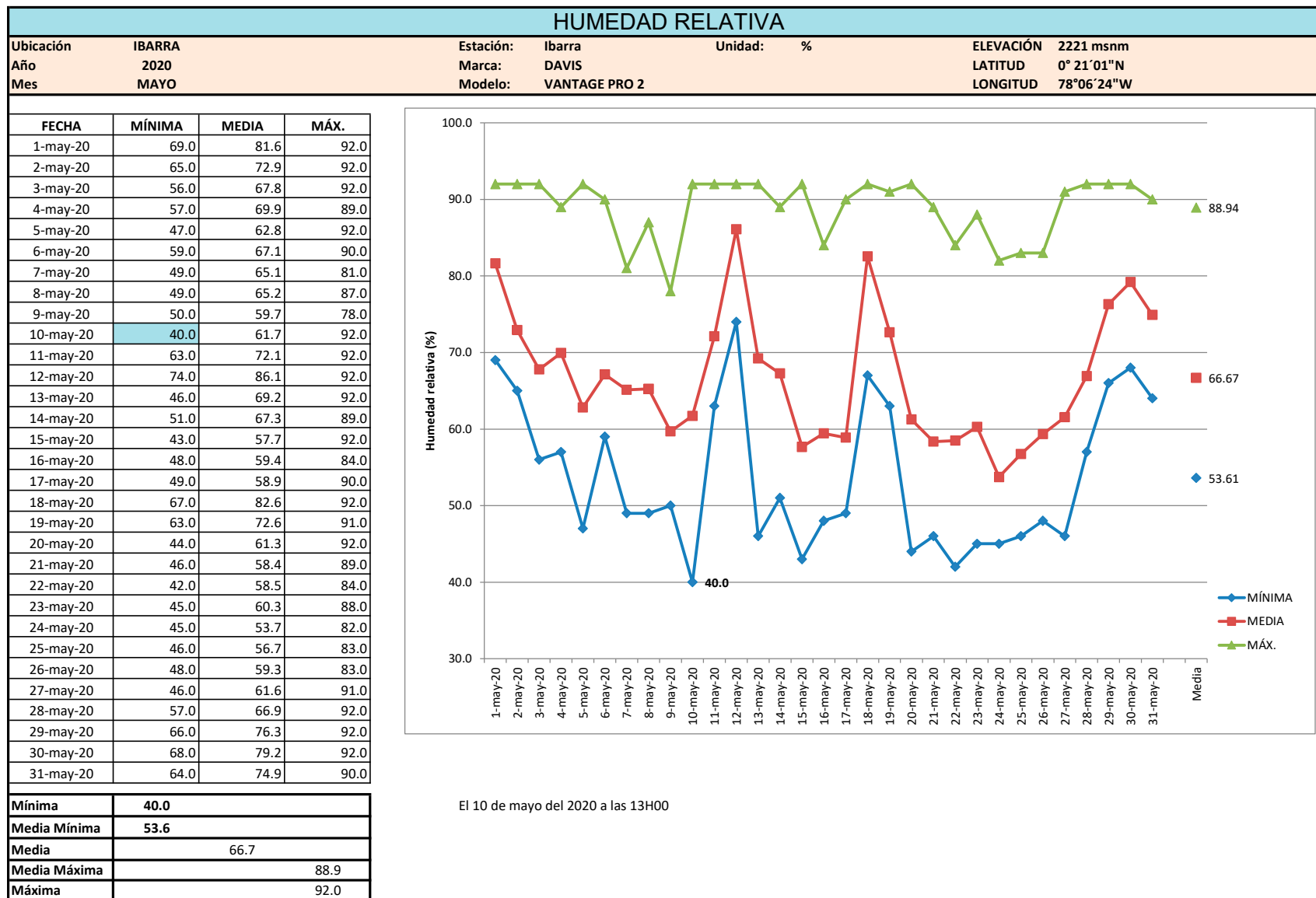
FECHA	MÍNIMA	MEDIA	MÁX.
1-abr-20	67.0	85.9	92.0
2-abr-20	60.0	85.3	92.0
3-abr-20	45.0	70.5	92.0
4-abr-20	46.0	78.3	92.0
5-abr-20	43.0	73.1	92.0
6-abr-20	47.0	71.6	92.0
7-abr-20	48.0	64.3	92.0
8-abr-20	54.0	66.3	83.0
9-abr-20	45.0	52.2	67.0
10-abr-20	57.0	68.1	92.0
11-abr-20			
12-abr-20			
13-abr-20			
14-abr-20			
15-abr-20			
16-abr-20			
17-abr-20			
18-abr-20			
19-abr-20			
20-abr-20			
21-abr-20			
22-abr-20			
23-abr-20	67.0	72.2	78.0
24-abr-20	62.0	73.5	92.0
25-abr-20	46.0	73.1	92.0
26-abr-20	52.0	67.9	92.0
27-abr-20	50.0	61.7	82.0
28-abr-20	53.0	64.7	91.0
29-abr-20	60.0	70.4	90.0
30-abr-20	56.0	67.8	90.0



El 5 de abril del 2020 a las 13H05

Mínima	43.0
Media Mínima	53.2
Media	70.4
Media Máxima	88.5
Máxima	92.0

HUMEDAD RELATIVA

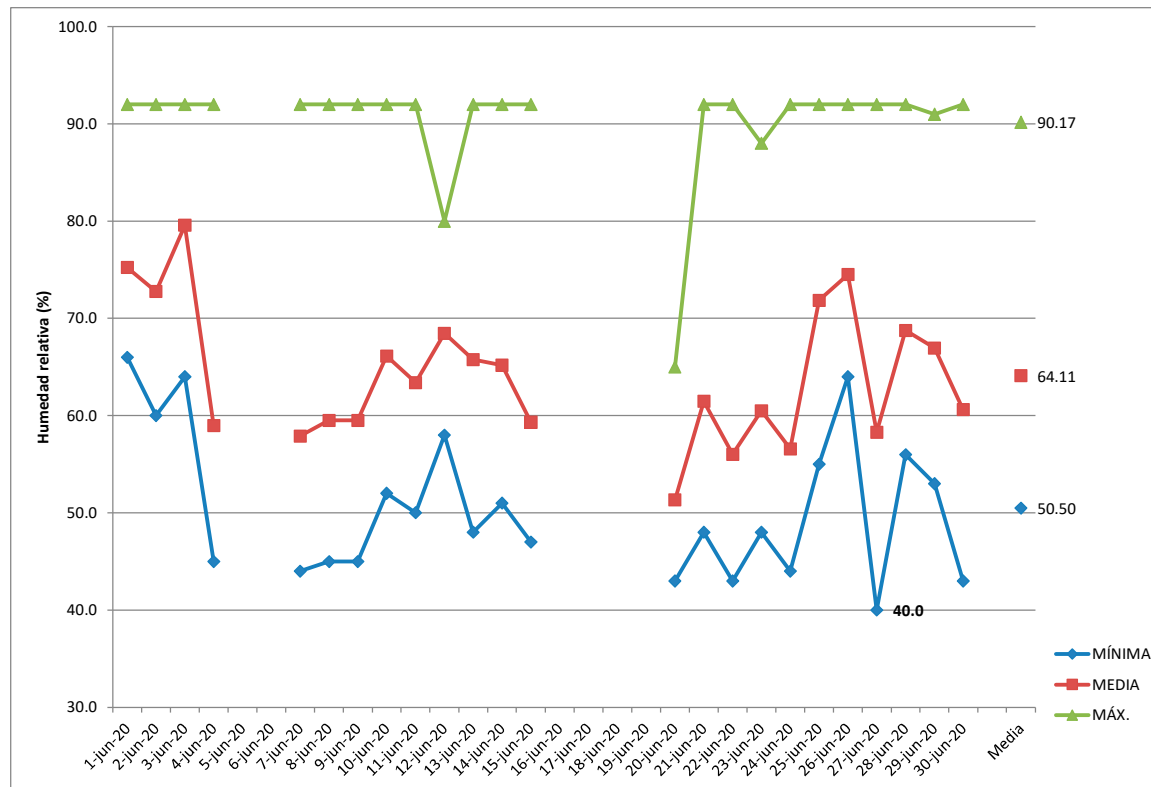


HUMEDAD RELATIVA

HUMEDAD RELATIVA

Ubicación	IBARRA	Estación:	Ibarra	Unidad:	%	ELEVACIÓN	2221 msnm
Año	2020	Marca:	DAVIS			LATITUD	0° 21' 01"N
Mes	JUNIO	Modelo:	VANTAGE PRO 2			LONGITUD	78°06'24"W

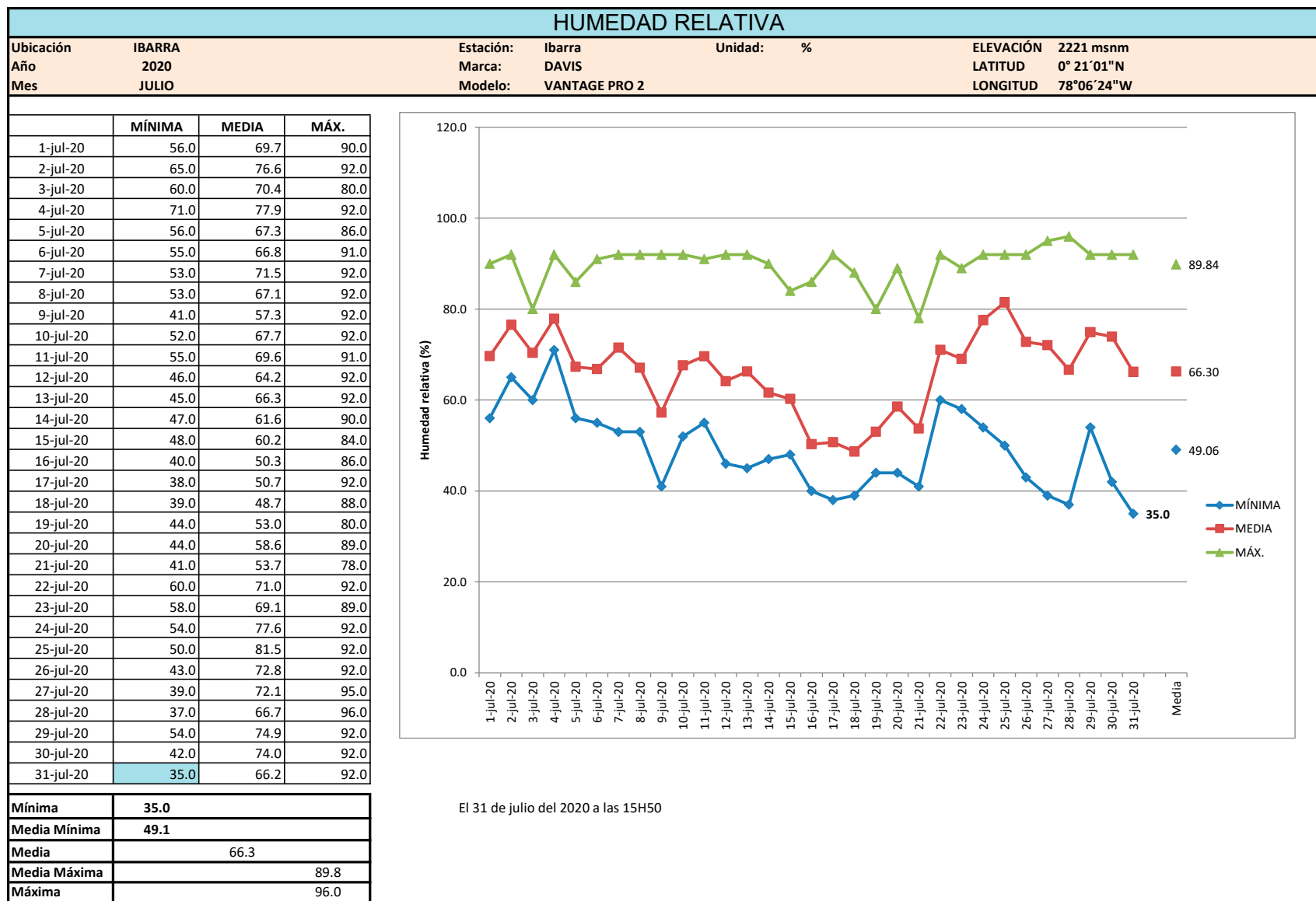
FECHA	MÍNIMA	MEDIA	MÁX.
1-jun-20	66.0	75.2	92.0
2-jun-20	60.0	72.8	92.0
3-jun-20	64.0	79.6	92.0
4-jun-20	45.0	59.0	92.0
5-jun-20			
6-jun-20			
7-jun-20	44.0	57.9	92.0
8-jun-20	45.0	59.5	92.0
9-jun-20	45.0	59.5	92.0
10-jun-20	52.0	66.1	92.0
11-jun-20	50.0	63.4	92.0
12-jun-20	58.0	68.5	80.0
13-jun-20	48.0	65.8	92.0
14-jun-20	51.0	65.2	92.0
15-jun-20	47.0	59.3	92.0
16-jun-20			
17-jun-20			
18-jun-20			
19-jun-20			
20-jun-20	43.0	51.3	65.0
21-jun-20	48.0	61.5	92.0
22-jun-20	43.0	56.0	92.0
23-jun-20	48.0	60.5	88.0
24-jun-20	44.0	56.6	92.0
25-jun-20	55.0	71.9	92.0
26-jun-20	64.0	74.5	92.0
27-jun-20	40.0	58.3	92.0
28-jun-20	56.0	68.8	92.0
29-jun-20	53.0	66.9	91.0
30-jun-20	43.0	60.6	92.0



El 27 de junio del 2020 a las 14H00

Mínima	40.0
Media Mínima	50.5
Media	64.1
Media Máxima	90.2
Máxima	92.0

HUMEDAD RELATIVA

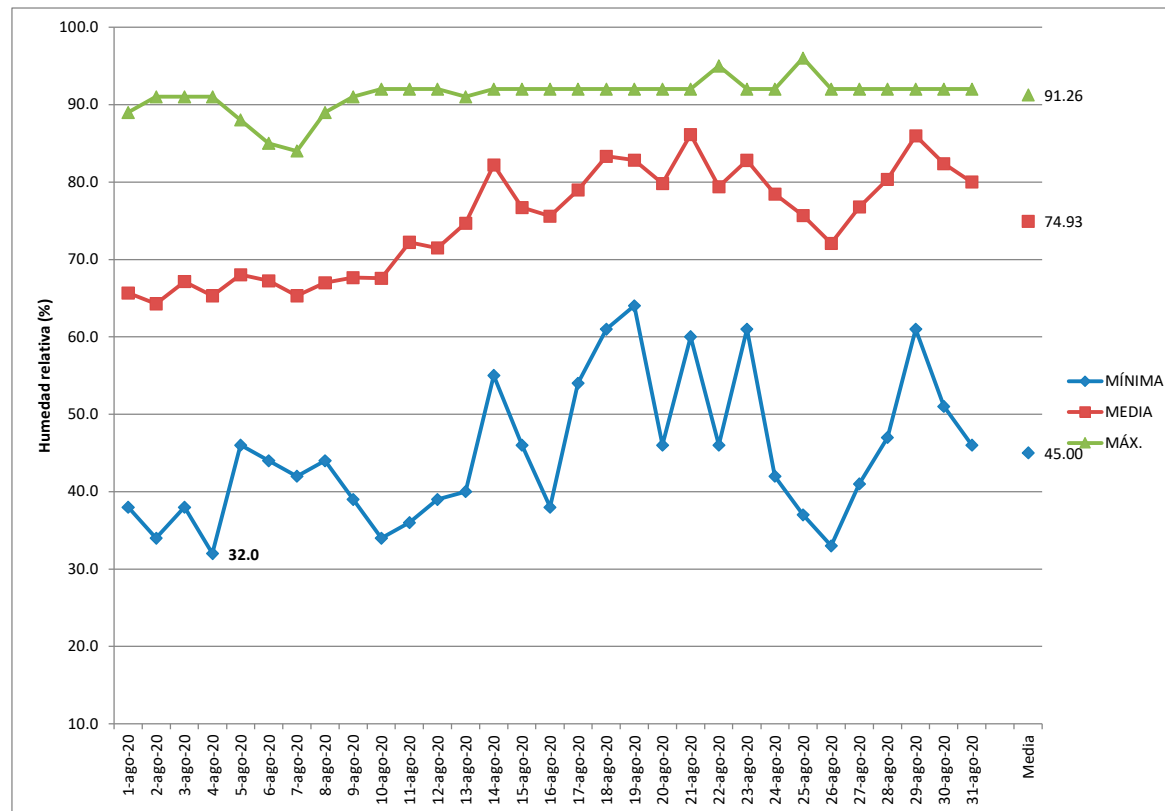


HUMEDAD RELATIVA

HUMEDAD RELATIVA

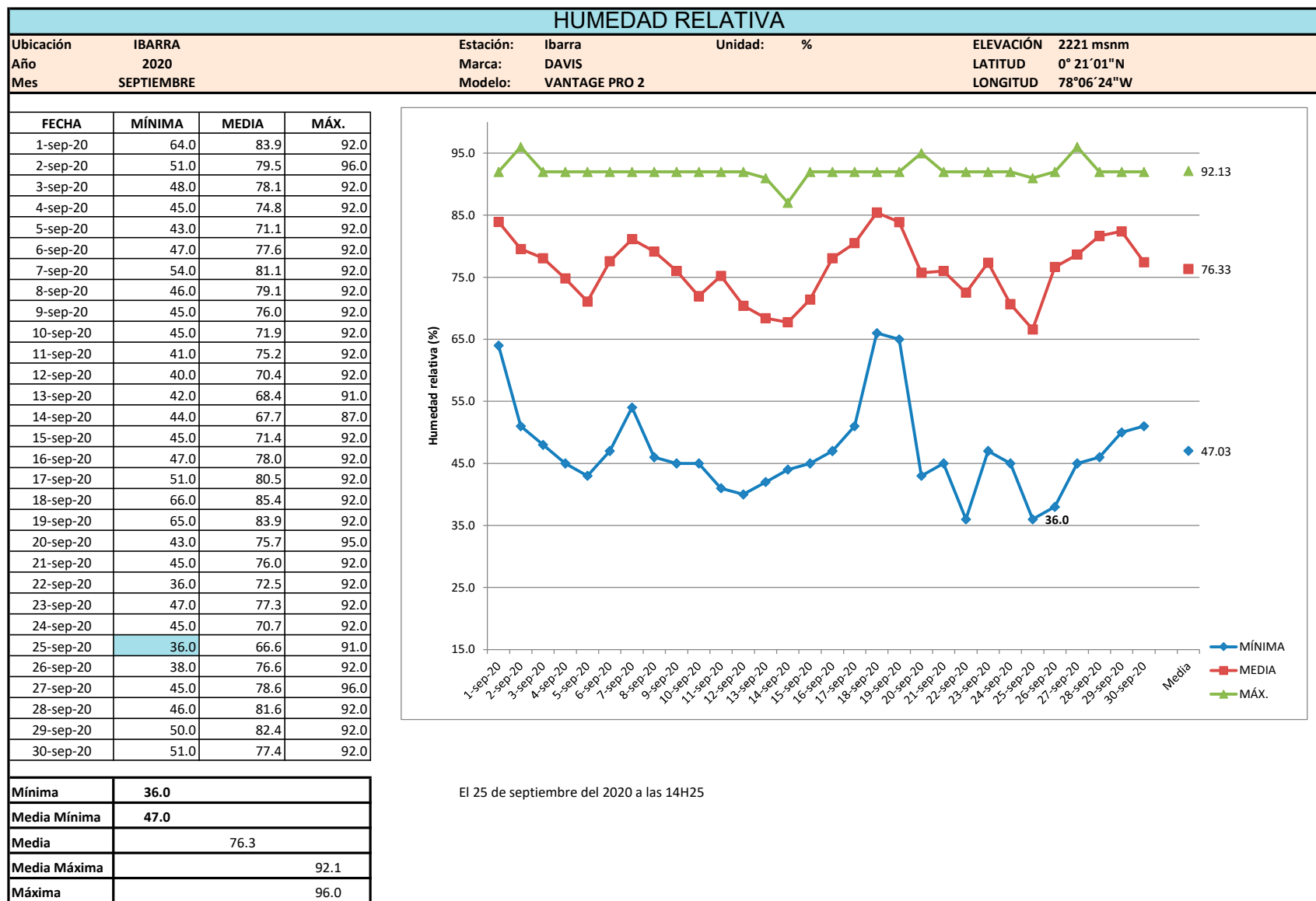
Ubicación	IBARRA	Estación:	Ibarra	Unidad:	%	ELEVACIÓN	2221 msnm
Año	2020	Marca:	DAVIS			LATITUD	0° 21' 01"N
Mes	AGOSTO	Modelo:	VANTAGE PRO 2			LONGITUD	78°06'24"W

FECHA	MÍNIMA	MEDIA	MÁX.
1-ago-20	38.0	65.7	89.0
2-ago-20	34.0	64.3	91.0
3-ago-20	38.0	67.1	91.0
4-ago-20	32.0	65.3	91.0
5-ago-20	46.0	68.0	88.0
6-ago-20	44.0	67.2	85.0
7-ago-20	42.0	65.3	84.0
8-ago-20	44.0	67.0	89.0
9-ago-20	39.0	67.6	91.0
10-ago-20	34.0	67.6	92.0
11-ago-20	36.0	72.2	92.0
12-ago-20	39.0	71.5	92.0
13-ago-20	40.0	74.7	91.0
14-ago-20	55.0	82.2	92.0
15-ago-20	46.0	76.7	92.0
16-ago-20	38.0	75.6	92.0
17-ago-20	54.0	79.0	92.0
18-ago-20	61.0	83.3	92.0
19-ago-20	64.0	82.8	92.0
20-ago-20	46.0	79.8	92.0
21-ago-20	60.0	86.1	92.0
22-ago-20	46.0	79.4	95.0
23-ago-20	61.0	82.8	92.0
24-ago-20	42.0	78.4	92.0
25-ago-20	37.0	75.7	96.0
26-ago-20	33.0	72.1	92.0
27-ago-20	41.0	76.8	92.0
28-ago-20	47.0	80.3	92.0
29-ago-20	61.0	86.0	92.0
30-ago-20	51.0	82.4	92.0
31-ago-20	46.0	80.0	92.0



Mínima	32.0
Media Mínima	45.0
Media	74.9
Media Máxima	91.3
Máxima	96.0

HUMEDAD RELATIVA

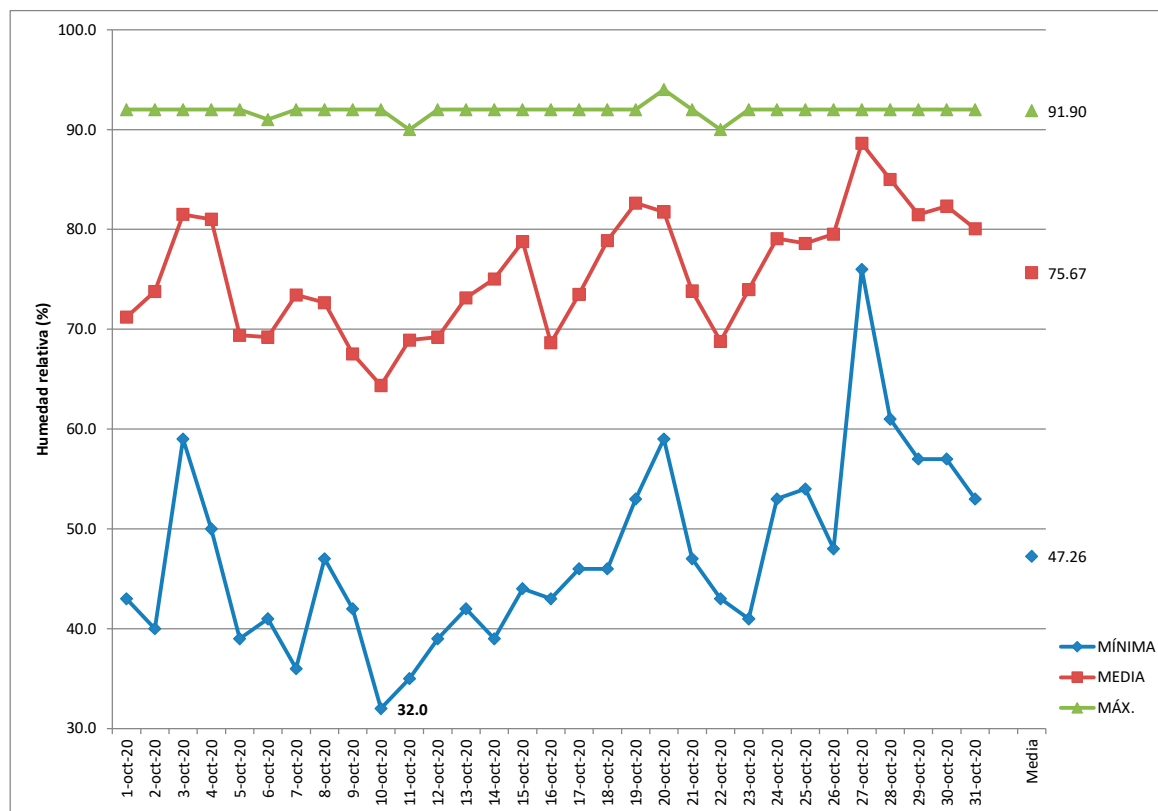


HUMEDAD RELATIVA

HUMEDAD RELATIVA

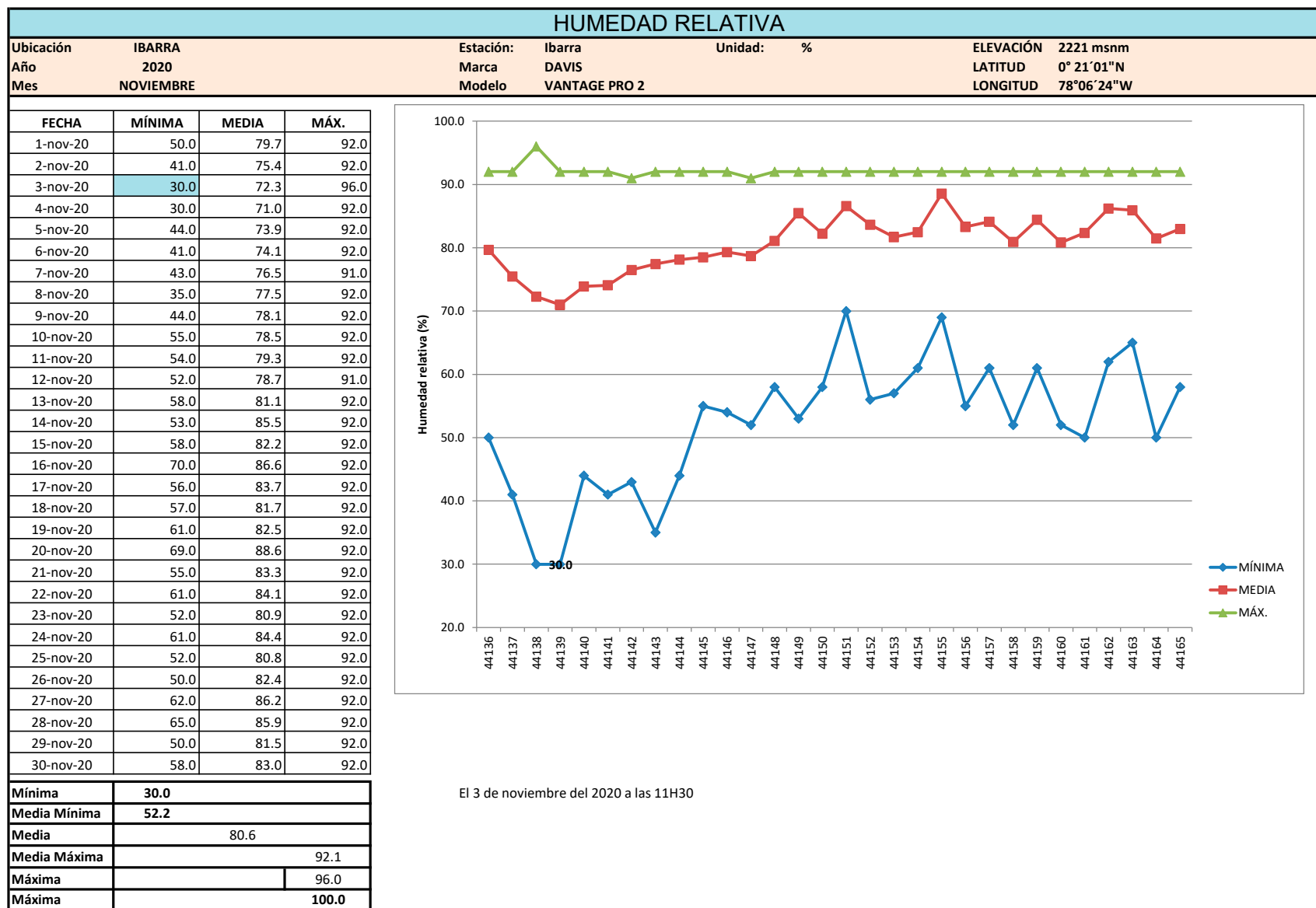
Ubicación	IBARRA	Estación:	Ibarra	Unidad:	%	ELEVACIÓN	2221 msnm
Año	2020	Marca	DAVIS			LATITUD	0° 21' 01"N
Mes	OCTUBRE	Modelo	VANTAGE PRO 2			LONGITUD	78°06'24"W

FECHA	MÍNIMA	MEDIA	MÁX.
1-oct-20	43.0	71.2	92.0
2-oct-20	40.0	73.8	92.0
3-oct-20	59.0	81.5	92.0
4-oct-20	50.0	81.0	92.0
5-oct-20	39.0	69.4	92.0
6-oct-20	41.0	69.2	91.0
7-oct-20	36.0	73.4	92.0
8-oct-20	47.0	72.6	92.0
9-oct-20	42.0	67.5	92.0
10-oct-20	32.0	64.4	92.0
11-oct-20	35.0	68.9	90.0
12-oct-20	39.0	69.2	92.0
13-oct-20	42.0	73.2	92.0
14-oct-20	39.0	75.0	92.0
15-oct-20	44.0	78.8	92.0
16-oct-20	43.0	68.6	92.0
17-oct-20	46.0	73.5	92.0
18-oct-20	46.0	78.9	92.0
19-oct-20	53.0	82.6	92.0
20-oct-20	59.0	81.8	94.0
21-oct-20	47.0	73.8	92.0
22-oct-20	43.0	68.8	90.0
23-oct-20	41.0	74.0	92.0
24-oct-20	53.0	79.1	92.0
25-oct-20	54.0	78.6	92.0
26-oct-20	48.0	79.5	92.0
27-oct-20	76.0	88.6	92.0
28-oct-20	61.0	85.0	92.0
29-oct-20	57.0	81.5	92.0
30-oct-20	57.0	82.3	92.0
31-oct-20	53.0	80.1	92.0



Mínima	32.0
Media Mínima	47.3
Media	75.7
Media Máxima	91.9
Máxima	94.0

HUMEDAD RELATIVA

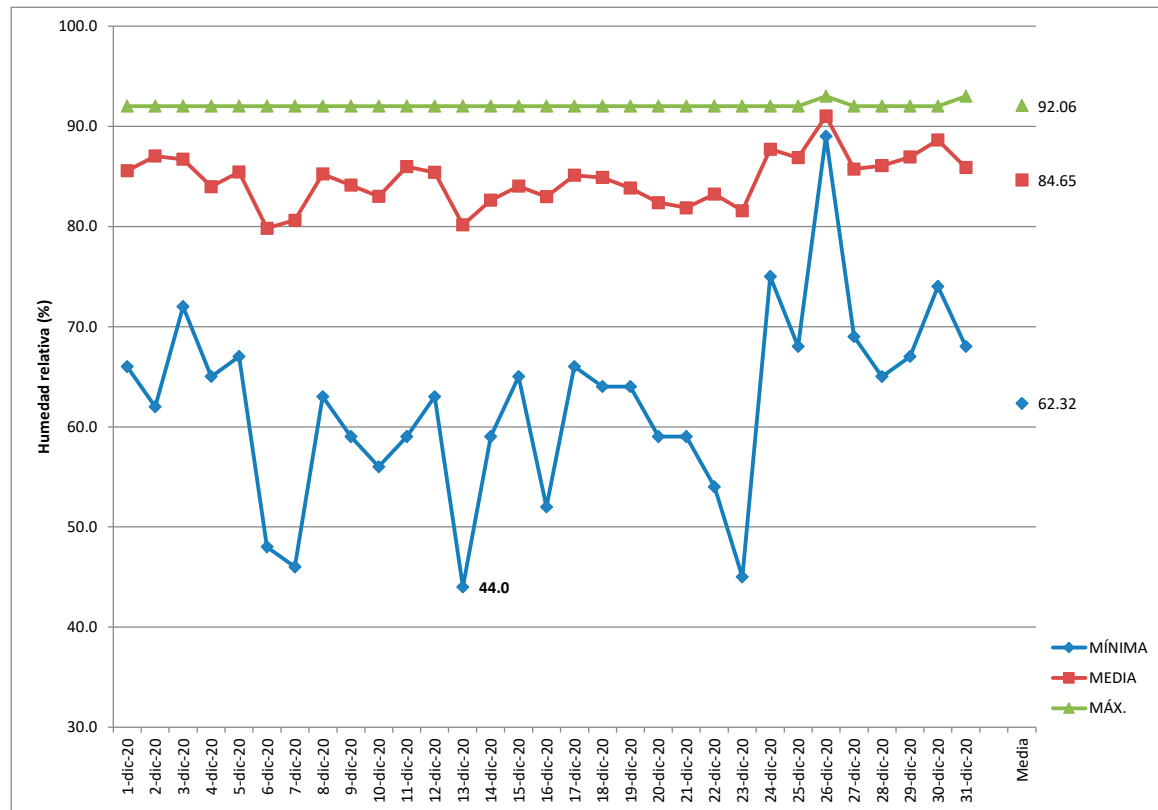


HUMEDAD RELATIVA

HUMEDAD RELATIVA

Ubicación	IBARRA	Estación:	Ibarra	Unidad:	%	ELEVACIÓN	2221 msnm
Año	2020	Marca	DAVIS			LATITUD	0° 21' 01" N
Mes	DICIEMBRE	Modelo	VANTAGE PRO 2			LONGITUD	78°06'24"W

FECHA	MÍNIMA	MEDIA	MÁX.
1-dic-20	66.0	85.5	92.0
2-dic-20	62.0	87.0	92.0
3-dic-20	72.0	86.7	92.0
4-dic-20	65.0	84.0	92.0
5-dic-20	67.0	85.4	92.0
6-dic-20	48.0	79.8	92.0
7-dic-20	46.0	80.6	92.0
8-dic-20	63.0	85.2	92.0
9-dic-20	59.0	84.1	92.0
10-dic-20	56.0	83.0	92.0
11-dic-20	59.0	86.0	92.0
12-dic-20	63.0	85.4	92.0
13-dic-20	44.0	80.2	92.0
14-dic-20	59.0	82.6	92.0
15-dic-20	65.0	84.0	92.0
16-dic-20	52.0	83.0	92.0
17-dic-20	66.0	85.1	92.0
18-dic-20	64.0	84.9	92.0
19-dic-20	64.0	83.8	92.0
20-dic-20	59.0	82.4	92.0
21-dic-20	59.0	81.9	92.0
22-dic-20	54.0	83.2	92.0
23-dic-20	45.0	81.6	92.0
24-dic-20	75.0	87.7	92.0
25-dic-20	68.0	86.9	92.0
26-dic-20	89.0	91.0	93.0
27-dic-20	69.0	85.7	92.0
28-dic-20	65.0	86.0	92.0
29-dic-20	67.0	86.9	92.0
30-dic-20	74.0	88.6	92.0
31-dic-20	68.0	85.9	93.0



Mínima	44.0
Media Mínima	62.3
Media	84.6
Media Máxima	92.1
Máxima	93.0

ANUARIO

2020

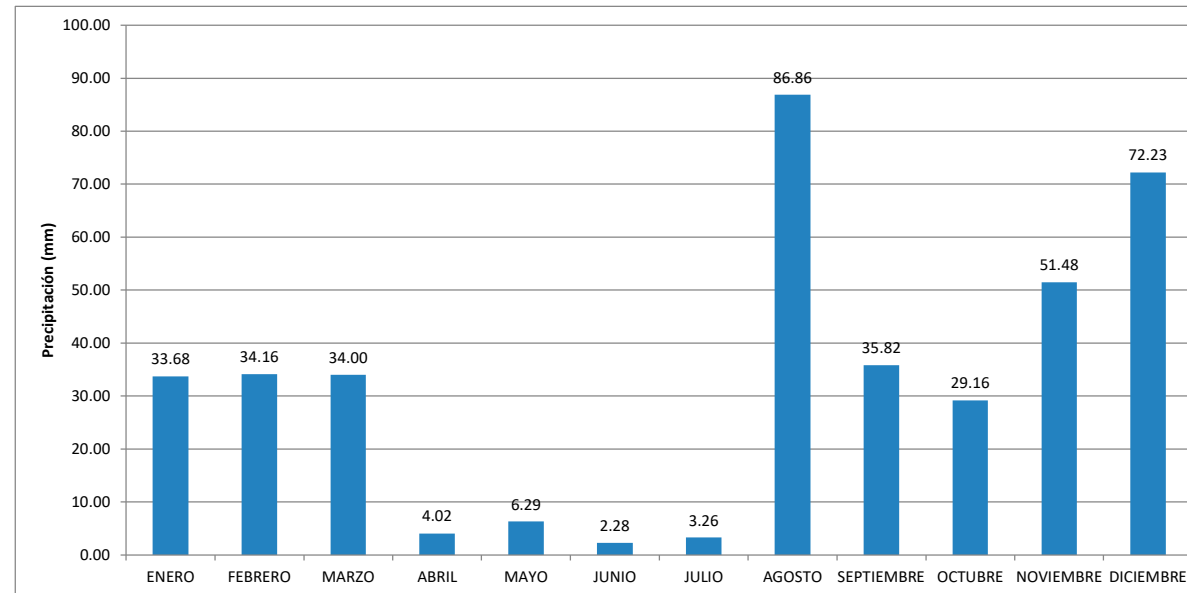
PRECIPITACIÓN

PRECIPITACIÓN

PRECIPITACIÓN

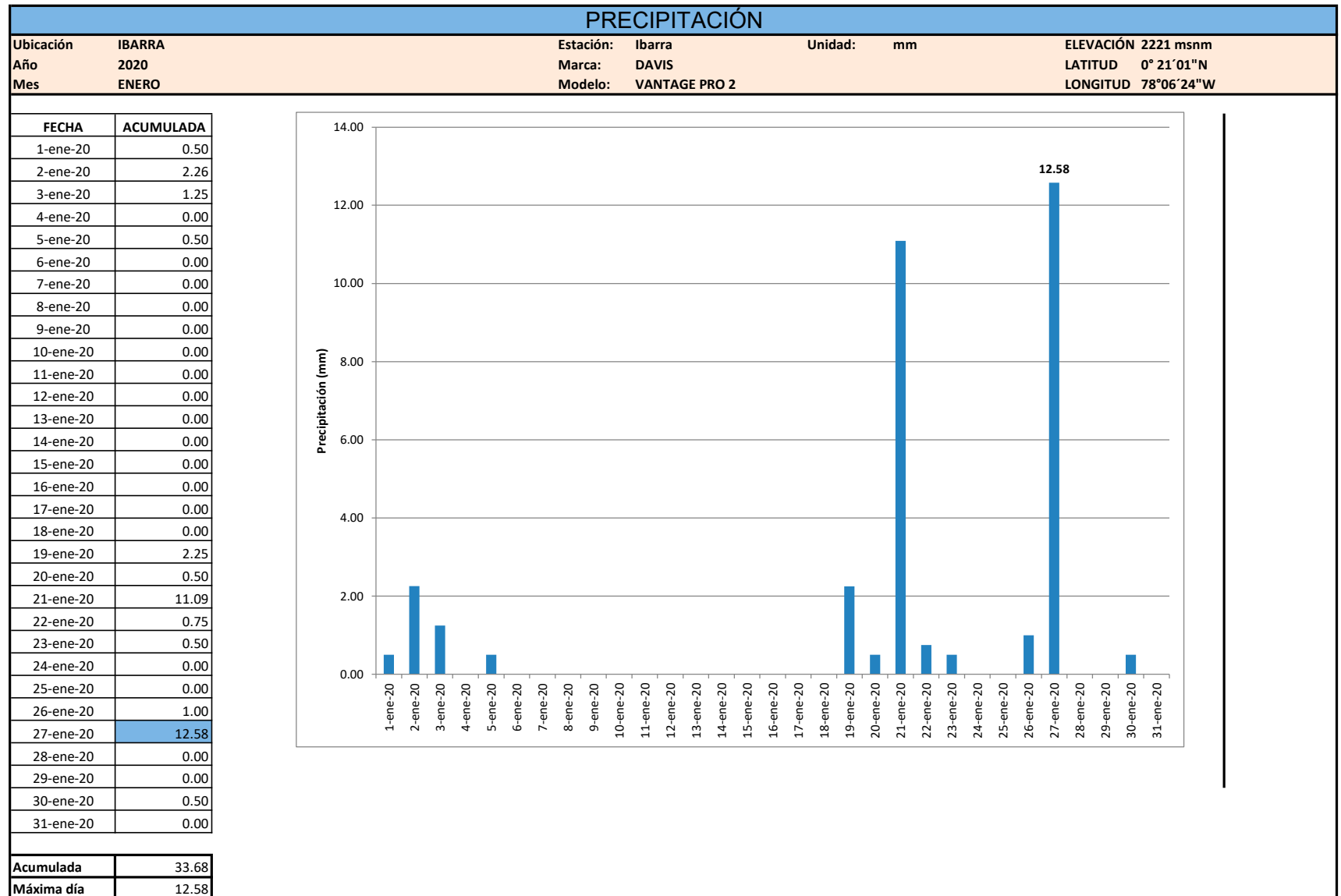
Ubicación	IBARRA	Estación:	Ibarra	Unidad:	mm	ELEVACIÓN	2221 msnm
Año	2020	Marca:	DAVIS			LATITUD	0° 21' 01" N
		Modelo:	VANTAGE PRO 2			LONGITUD	78° 06' 24" W

MES	ACUMULADA	MÁXIMA DÍA
ENERO	33.68	12.58
FEBRERO	34.16	9.29
MARZO	34.00	9.13
ABRIL	4.02	1.02
MAYO	6.29	3.02
JUNIO	2.28	2.28
JULIO	3.26	1.76
AGOSTO	86.86	19.52
SEPTIEMBRE	35.82	11.85
OCTUBRE	29.16	10.07
NOVIEMBRE	51.48	14.54
DICIEMBRE	72.23	14.17



Máxima mes	86.86
Acumulada	393.24
Máxima día	19.52

PRECIPITACIÓN

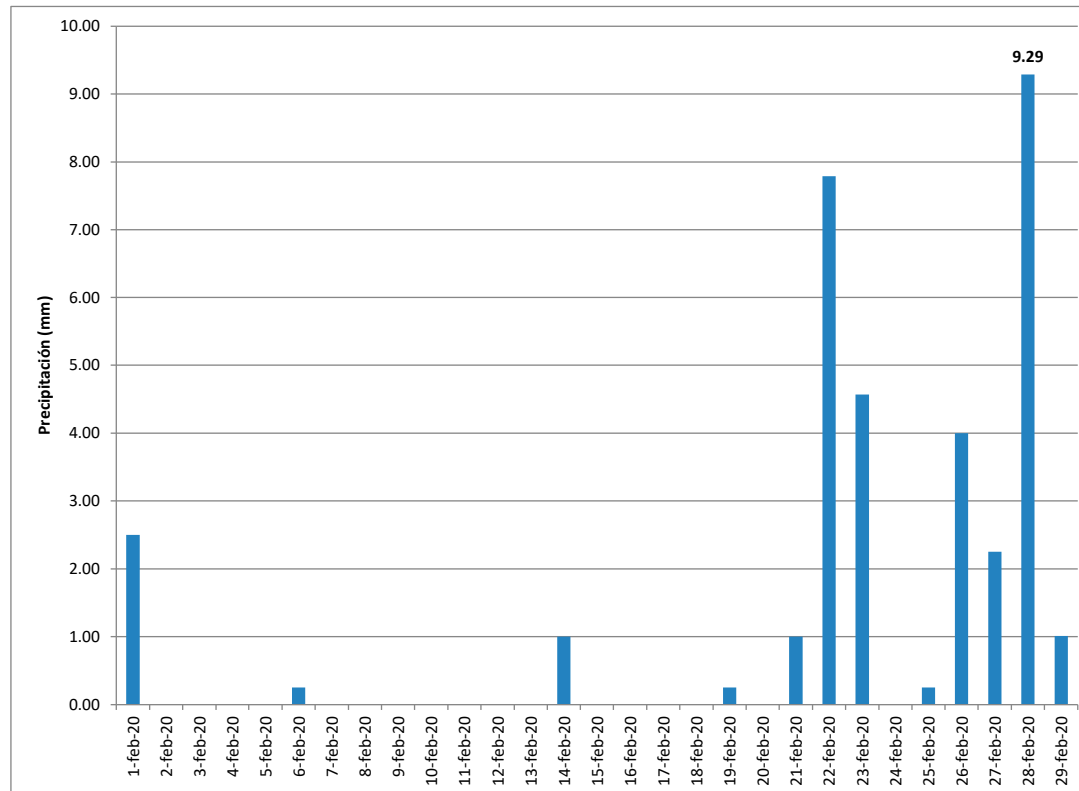


PRECIPITACIÓN

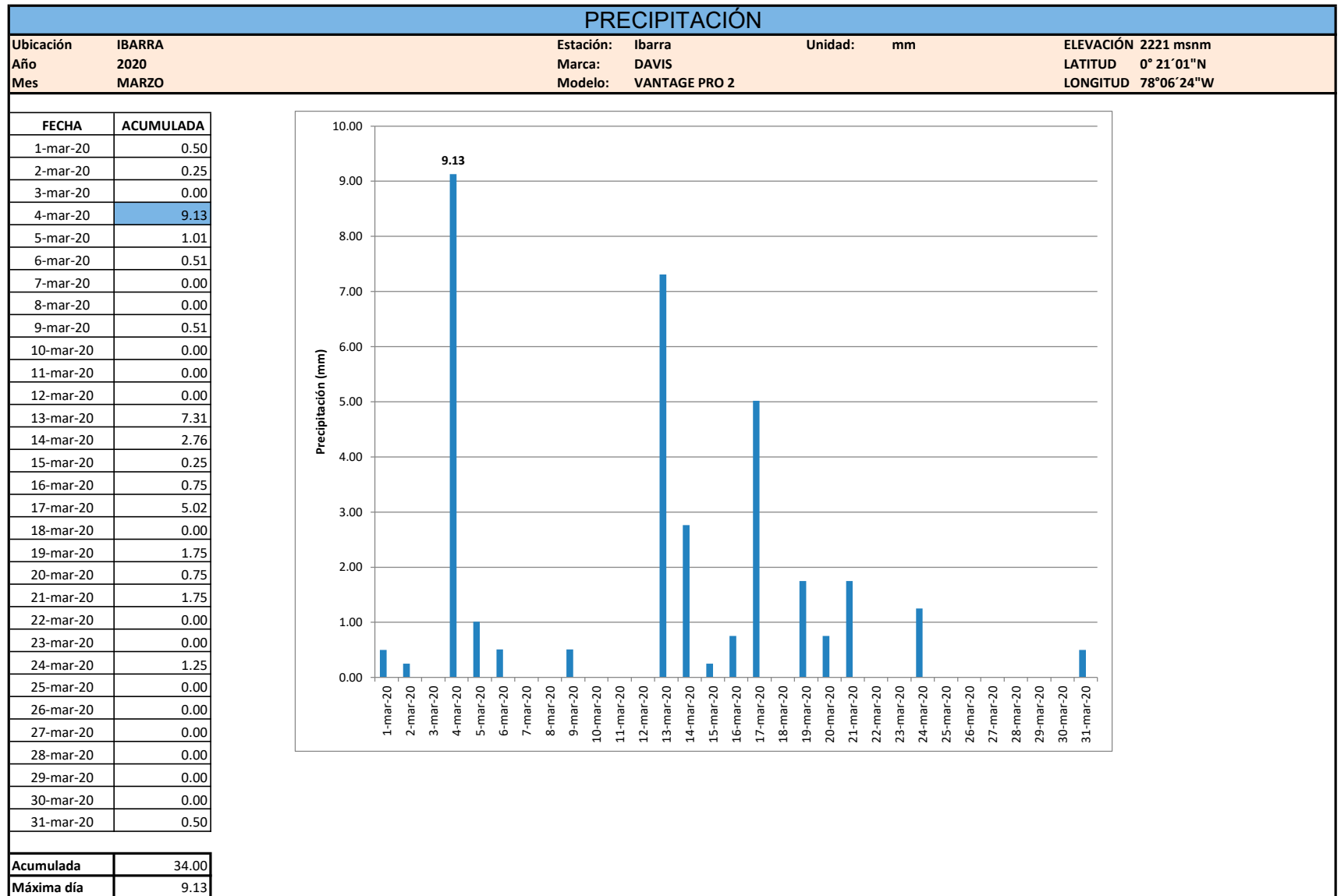
PRECIPITACIÓN

Ubicación	IBARRA	Estación:	Ibarra	Unidad:	mm	ELEVACIÓN	2221 msnm
Año	2020	Marca:	DAVIS			LATITUD	0° 21' 01"N
Mes	FEBRERO	Modelo:	VANTAGE PRO 2			LONGITUD	78°06'24"W

FECHA	ACUMULADA
1-feb-20	2.50
2-feb-20	0.00
3-feb-20	0.00
4-feb-20	0.00
5-feb-20	0.00
6-feb-20	0.25
7-feb-20	0.00
8-feb-20	0.00
9-feb-20	0.00
10-feb-20	0.00
11-feb-20	0.00
12-feb-20	0.00
13-feb-20	0.00
14-feb-20	1.00
15-feb-20	0.00
16-feb-20	0.00
17-feb-20	0.00
18-feb-20	0.00
19-feb-20	0.25
20-feb-20	0.00
21-feb-20	1.00
22-feb-20	7.79
23-feb-20	4.57
24-feb-20	0.00
25-feb-20	0.25
26-feb-20	4.00
27-feb-20	2.25
28-feb-20	9.29
29-feb-20	1.01
Acumulada	34.16
Máxima día	9.29



PRECIPITACIÓN

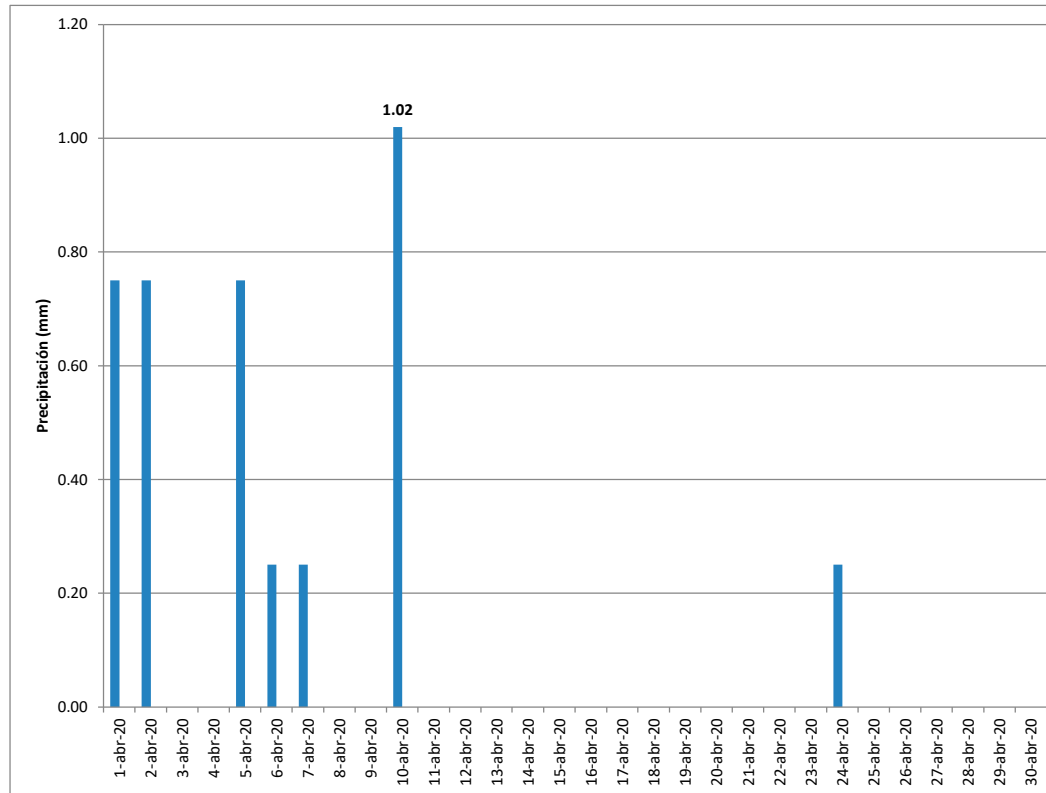


PRECIPITACIÓN

PRECIPITACIÓN

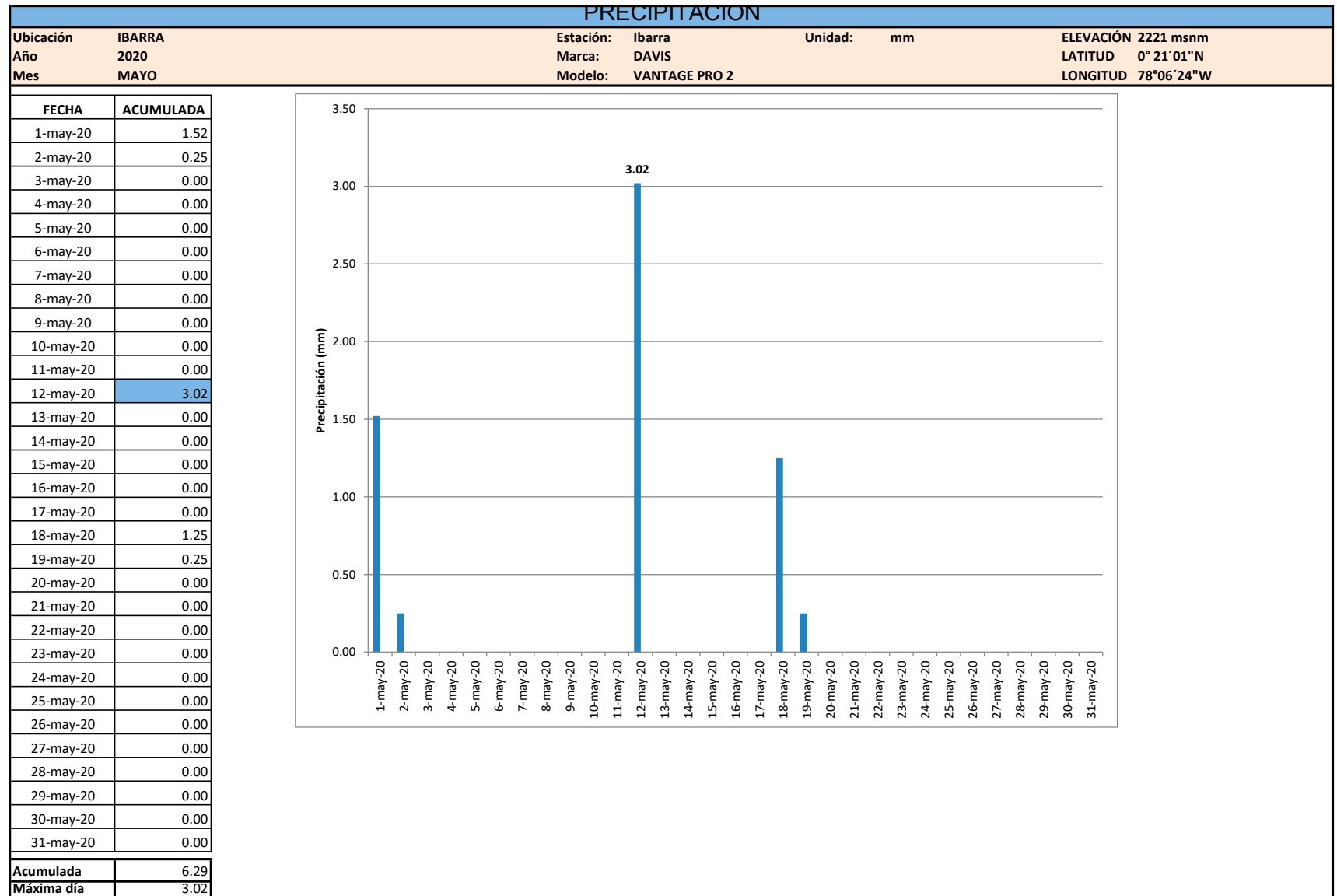
Ubicación **IBARRA** Estación: **Ibarra** Unidad: **mm** ELEVACIÓN **2221 msnm**
 Año **2020** Marca: **DAVIS** LATITUD **0° 21' 01"N**
 Mes **ABRIL** Modelo: **VANTAGE PRO 2** LONGITUD **78° 06' 24"W**

FECHA	ACUMULADA
1-abr-20	0.75
2-abr-20	0.75
3-abr-20	0.00
4-abr-20	0.00
5-abr-20	0.75
6-abr-20	0.25
7-abr-20	0.25
8-abr-20	0.00
9-abr-20	0.00
10-abr-20	1.02
11-abr-20	0.00
12-abr-20	0.00
13-abr-20	0.00
14-abr-20	0.00
15-abr-20	0.00
16-abr-20	0.00
17-abr-20	0.00
18-abr-20	0.00
19-abr-20	0.00
20-abr-20	0.00
21-abr-20	0.00
22-abr-20	0.00
23-abr-20	0.00
24-abr-20	0.25
25-abr-20	0.00
26-abr-20	0.00
27-abr-20	0.00
28-abr-20	0.00
29-abr-20	0.00
30-abr-20	0.00



Acumulada	4.02
Máxima día	1.02

PRECIPITACIÓN

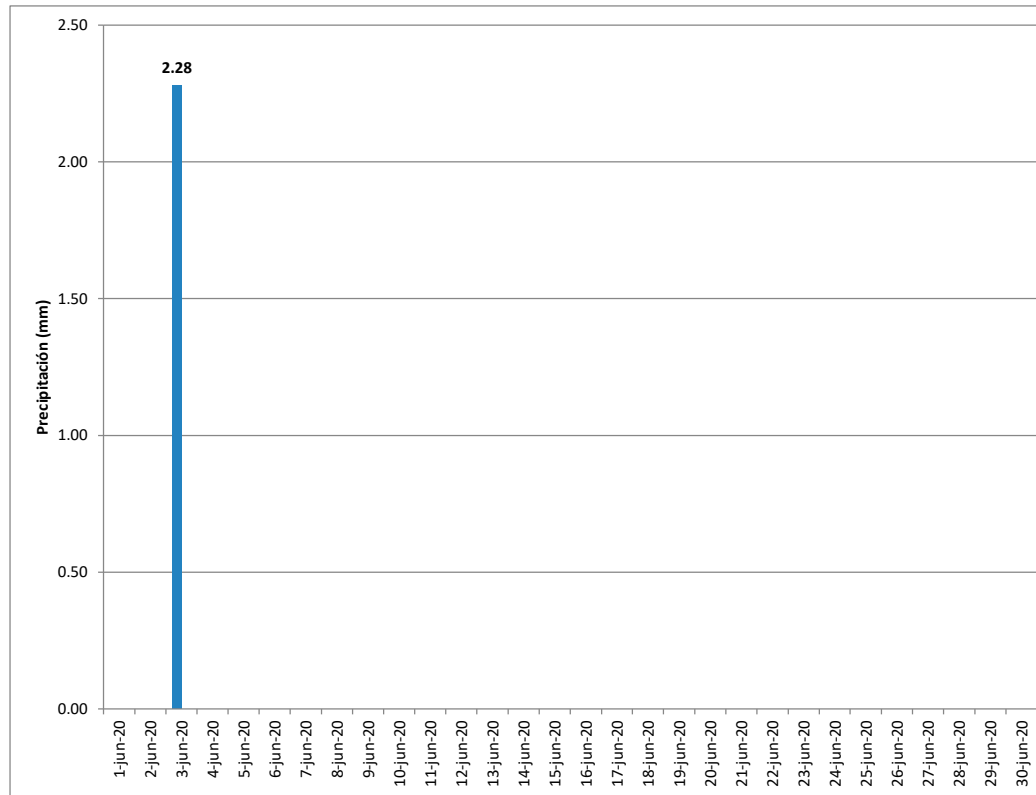


PRECIPITACIÓN

PRECIPITACION

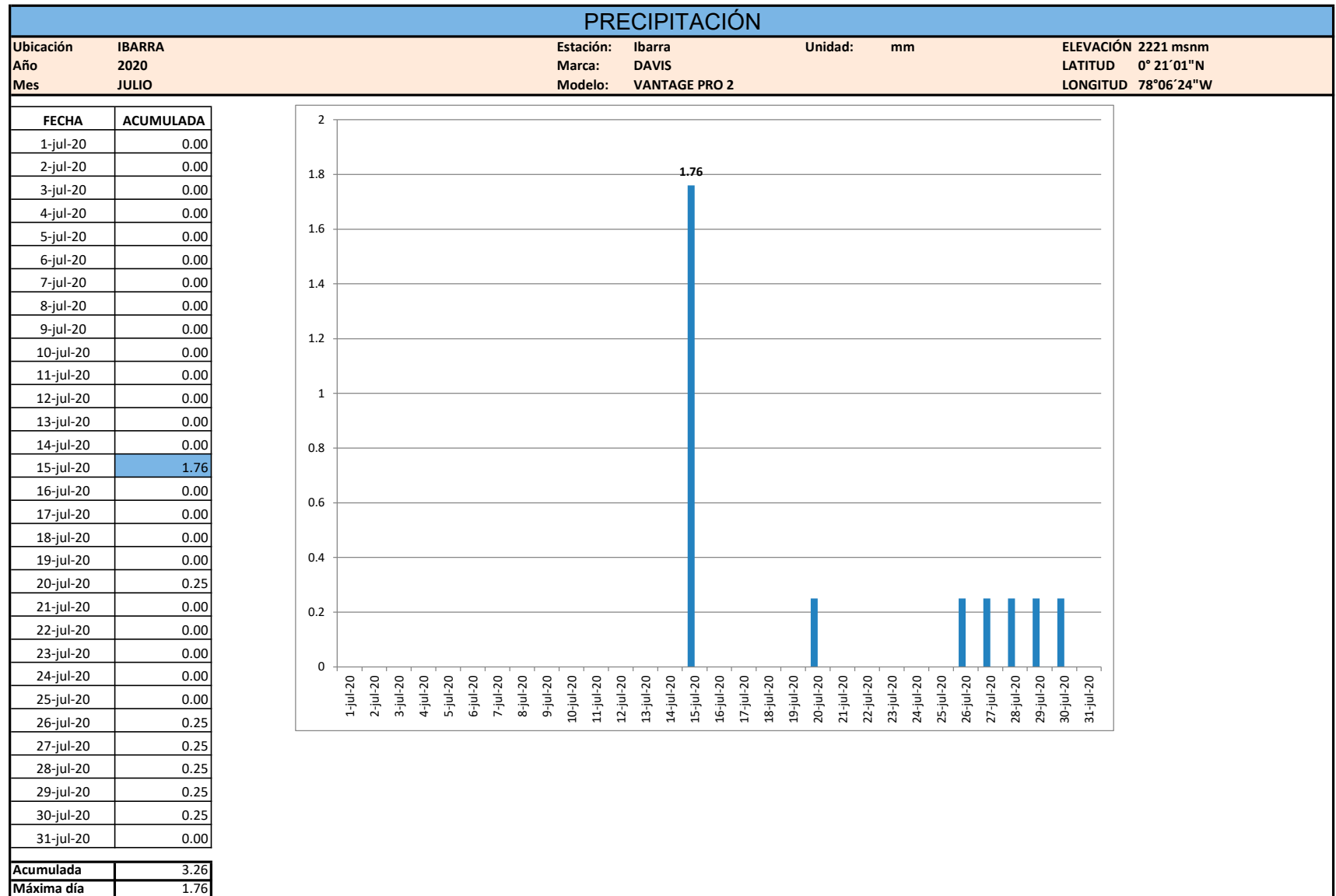
Ubicación **IBARRA** Estación: **Ibarra** Unidad: **mm** ELEVACIÓN **2221 msnm**
 Año **2020** Marca: **DAVIS** LATITUD **0° 21' 01" N**
 Mes **JUNIO** Modelo: **VANTAGE PRO 2** LONGITUD **78° 06' 24" W**

FECHA	ACUMULADA
1-jun-20	0.00
2-jun-20	0.00
3-jun-20	2.28
4-jun-20	0.00
5-jun-20	0.00
6-jun-20	0.00
7-jun-20	0.00
8-jun-20	0.00
9-jun-20	0.00
10-jun-20	0.00
11-jun-20	0.00
12-jun-20	0.00
13-jun-20	0.00
14-jun-20	0.00
15-jun-20	0.00
16-jun-20	0.00
17-jun-20	0.00
18-jun-20	0.00
19-jun-20	0.00
20-jun-20	0.00
21-jun-20	0.00
22-jun-20	0.00
23-jun-20	0.00
24-jun-20	0.00
25-jun-20	0.00
26-jun-20	0.00
27-jun-20	0.00
28-jun-20	0.00
29-jun-20	0.00
30-jun-20	0.00



Acumulada	2.28
Máxima día	2.28

PRECIPITACIÓN

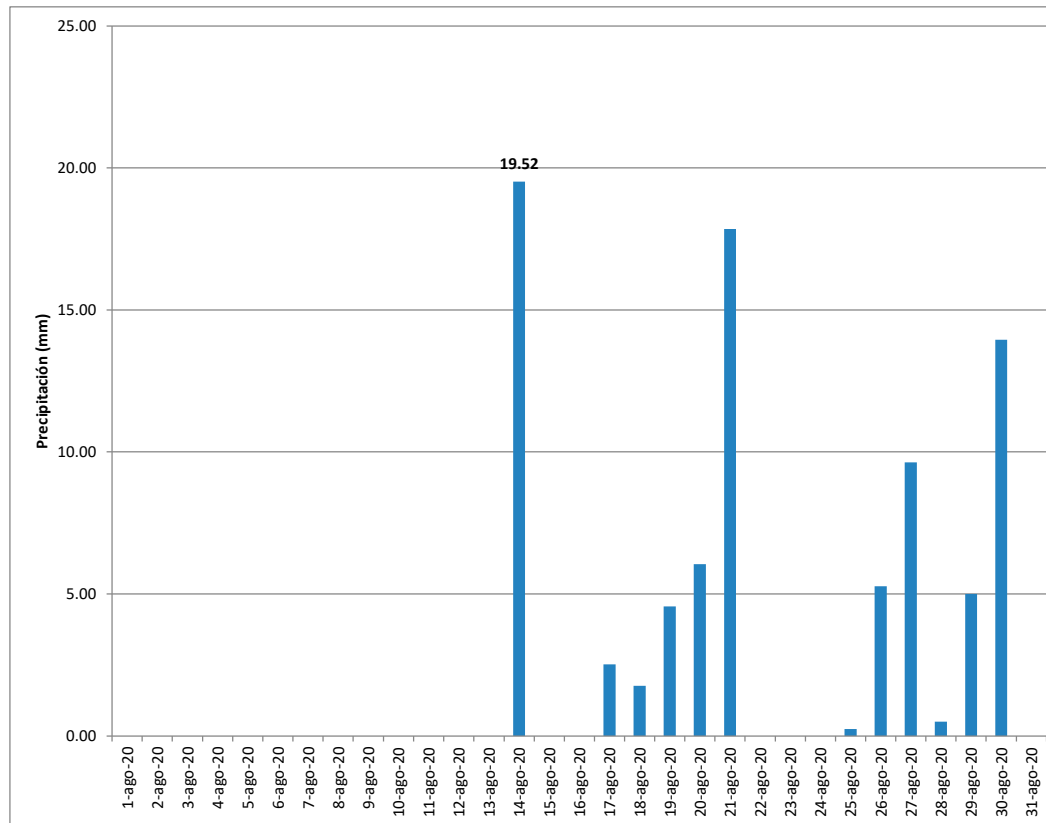


PRECIPITACIÓN

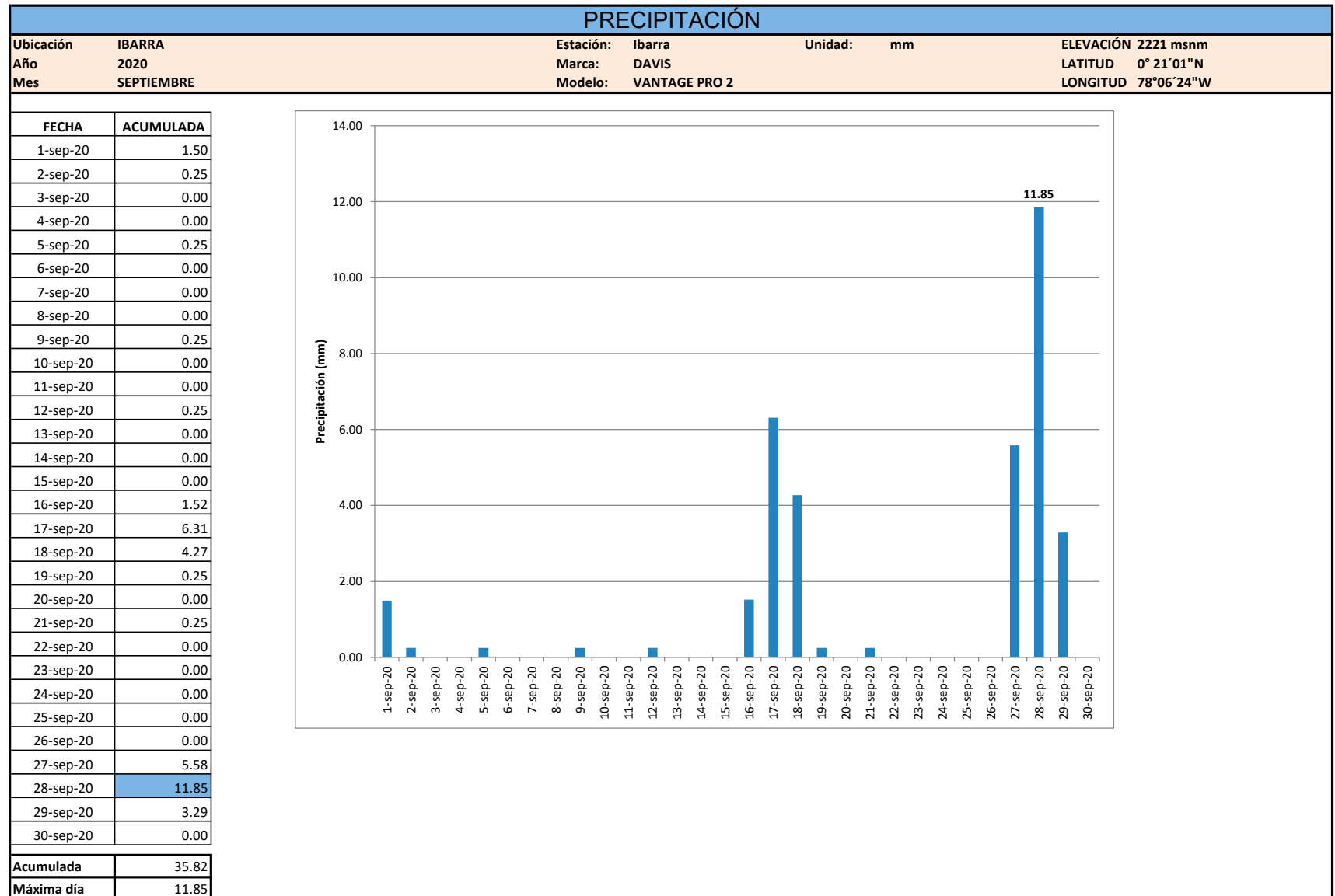
PRECIPITACIÓN

Ubicación **IBARRA** Estación: **Ibarra** Unidad: **mm** ELEVACIÓN **2221 msnm**
 Año **2020** Marca: **DAVIS** LATITUD **0° 21'01"N**
 Mes **AGOSTO** Modelo: **VANTAGE PRO 2** LONGITUD **78°06'24"W**

FECHA	ACUMULADA
1-ago-20	0.00
2-ago-20	0.00
3-ago-20	0.00
4-ago-20	0.00
5-ago-20	0.00
6-ago-20	0.00
7-ago-20	0.00
8-ago-20	0.00
9-ago-20	0.00
10-ago-20	0.00
11-ago-20	0.00
12-ago-20	0.00
13-ago-20	0.00
14-ago-20	19.52
15-ago-20	0.00
16-ago-20	0.00
17-ago-20	2.52
18-ago-20	1.76
19-ago-20	4.56
20-ago-20	6.05
21-ago-20	17.85
22-ago-20	0.00
23-ago-20	0.00
24-ago-20	0.00
25-ago-20	0.25
26-ago-20	5.27
27-ago-20	9.63
28-ago-20	0.50
29-ago-20	5.00
30-ago-20	13.95
31-ago-20	0.00
Acumulada	86.86
Máxima día	19.52



PRECIPITACIÓN

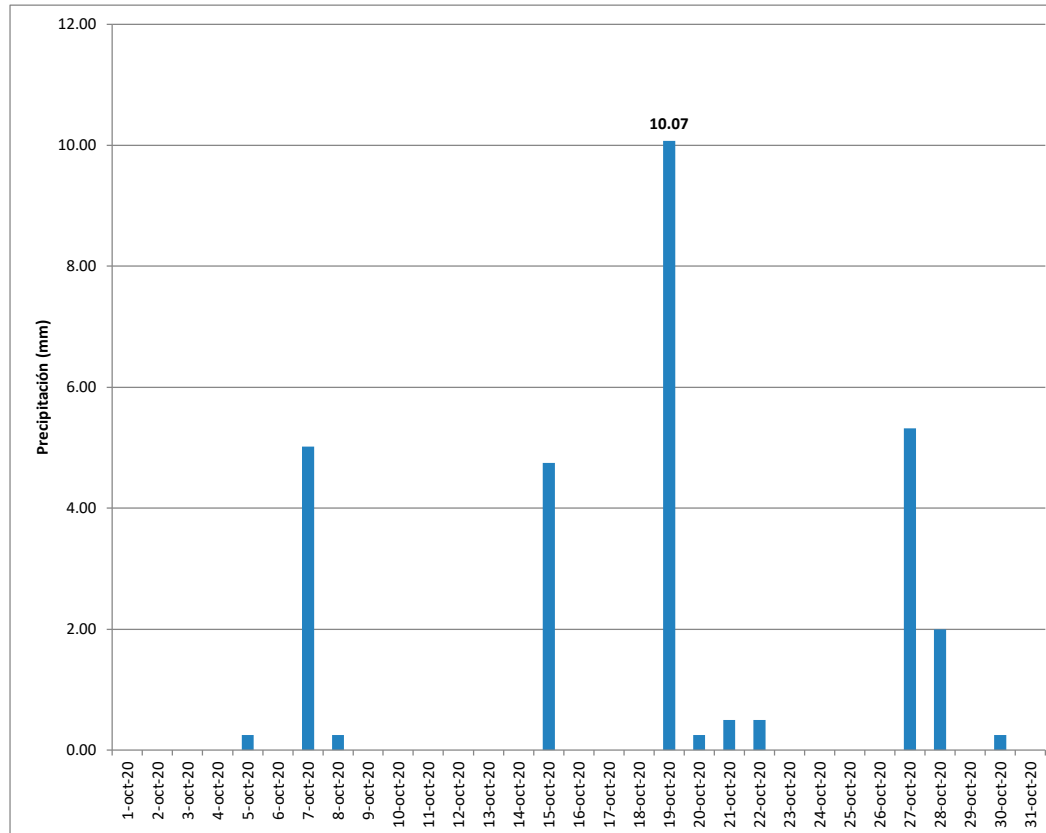


PRECIPITACIÓN

PRECIPITACIÓN

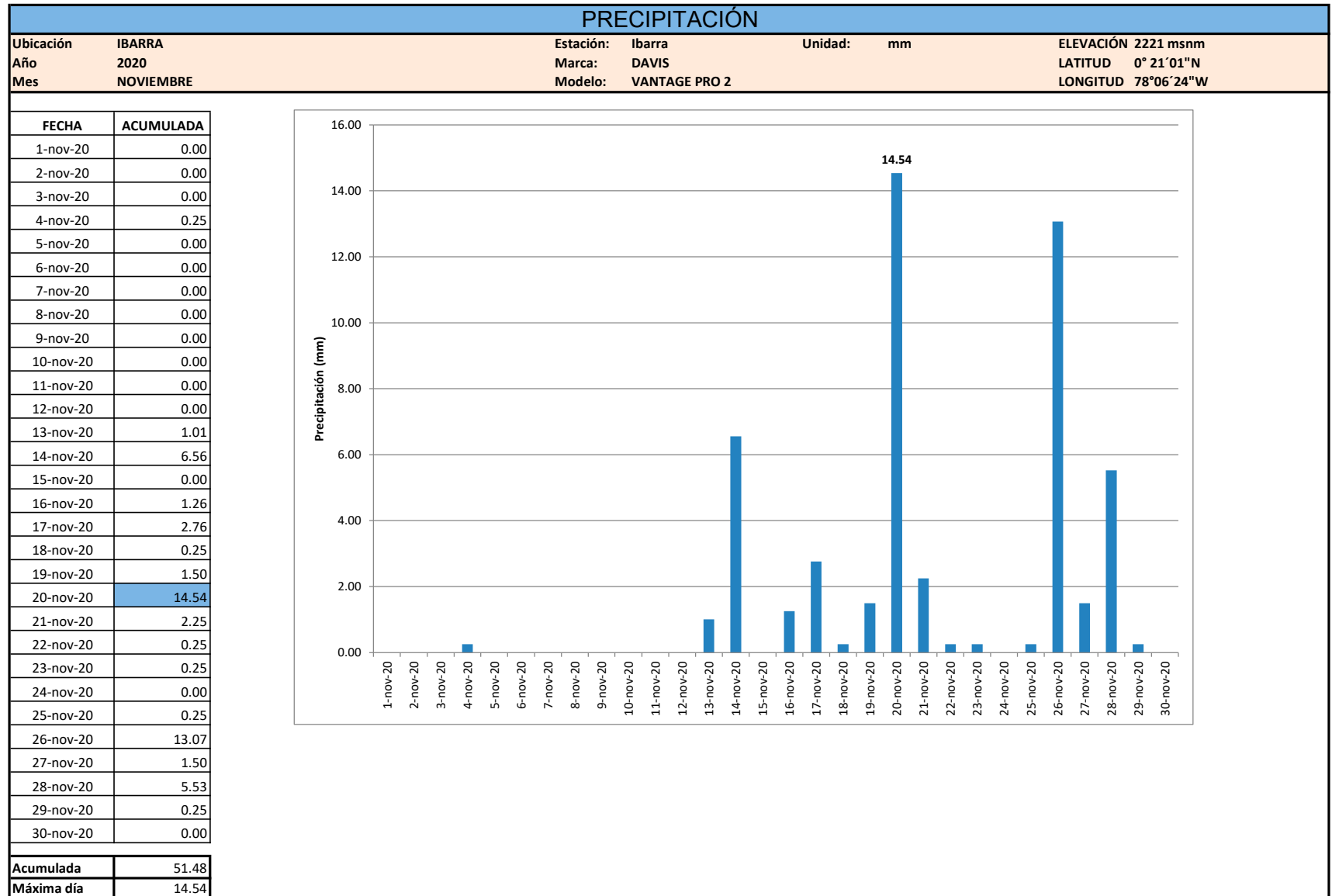
Ubicación: IBARRA Estación: Ibarra Unidad: mm ELEVACIÓN: 2221 msnm
 Año: 2020 Marca: DAVIS LATITUD: 0° 21' 01"N
 Mes: OCTUBRE Modelo: VANTAGE PRO 2 LONGITUD: 78° 06' 24"W

FECHA	ACUMULADA
1-oct-20	0.00
2-oct-20	0.00
3-oct-20	0.00
4-oct-20	0.00
5-oct-20	0.25
6-oct-20	0.00
7-oct-20	5.02
8-oct-20	0.25
9-oct-20	0.00
10-oct-20	0.00
11-oct-20	0.00
12-oct-20	0.00
13-oct-20	0.00
14-oct-20	0.00
15-oct-20	4.75
16-oct-20	0.00
17-oct-20	0.00
18-oct-20	0.00
19-oct-20	10.07
20-oct-20	0.25
21-oct-20	0.50
22-oct-20	0.50
23-oct-20	0.00
24-oct-20	0.00
25-oct-20	0.00
26-oct-20	0.00
27-oct-20	5.32
28-oct-20	2.00
29-oct-20	0.00
30-oct-20	0.25
31-oct-20	0.00



Acumulada	29.16
Máxima día	10.07

PRECIPITACIÓN

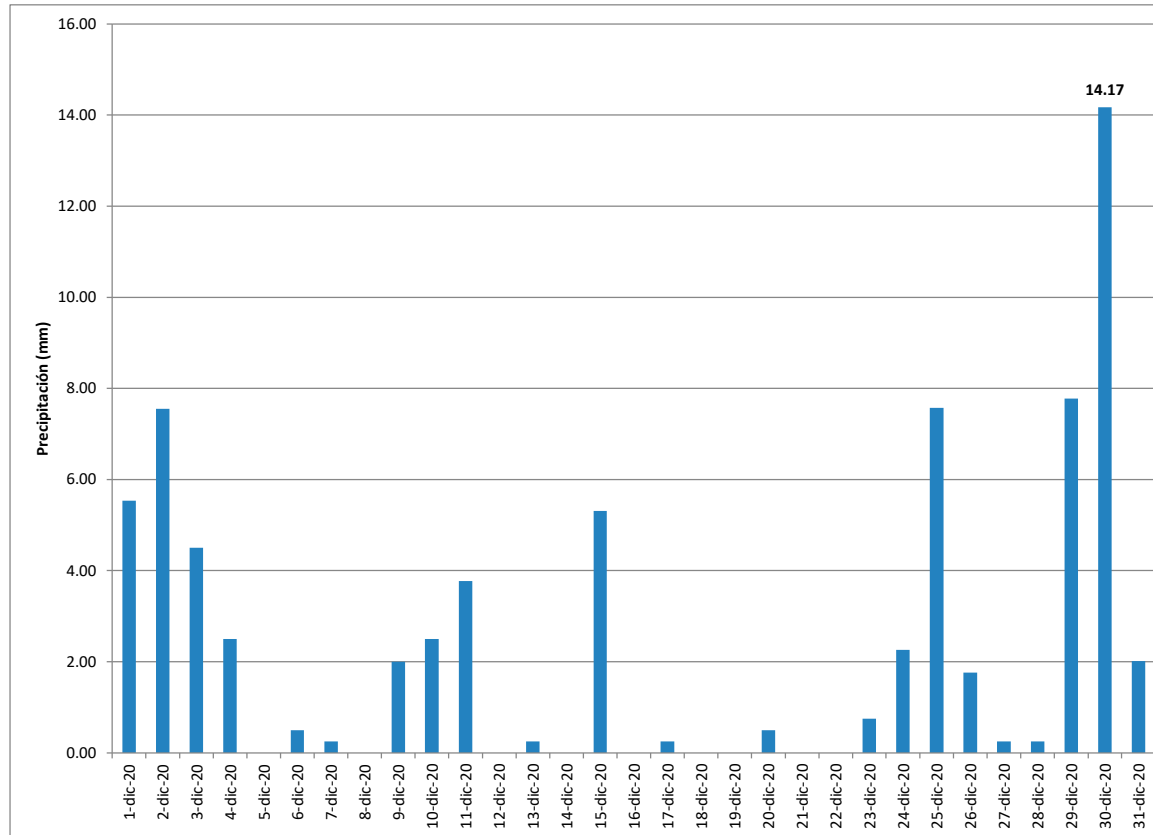


PRECIPITACIÓN

PRECIPITACIÓN

Ubicación **IBARRA** Estación: **Ibarra** Unidad: **mm** ELEVACIÓN **2221 msnm**
 Año **2020** Marca: **DAVIS** LATITUD **0° 21' 01"N**
 Mes **DICIEMBRE** Modelo: **VANTAGE PRO 2** LONGITUD **78°06' 24"W**

FECHA	ACUMULADA
1-dic-20	5.54
2-dic-20	7.55
3-dic-20	4.50
4-dic-20	2.50
5-dic-20	0.00
6-dic-20	0.50
7-dic-20	0.25
8-dic-20	0.00
9-dic-20	2.00
10-dic-20	2.50
11-dic-20	3.77
12-dic-20	0.00
13-dic-20	0.25
14-dic-20	0.00
15-dic-20	5.31
16-dic-20	0.00
17-dic-20	0.25
18-dic-20	0.00
19-dic-20	0.00
20-dic-20	0.50
21-dic-20	0.00
22-dic-20	0.00
23-dic-20	0.75
24-dic-20	2.26
25-dic-20	7.57
26-dic-20	1.76
27-dic-20	0.25
28-dic-20	0.25
29-dic-20	7.78
30-dic-20	14.17
31-dic-20	2.02



Acumulada	72.23
Máxima día	14.17

ANUARIO

2020

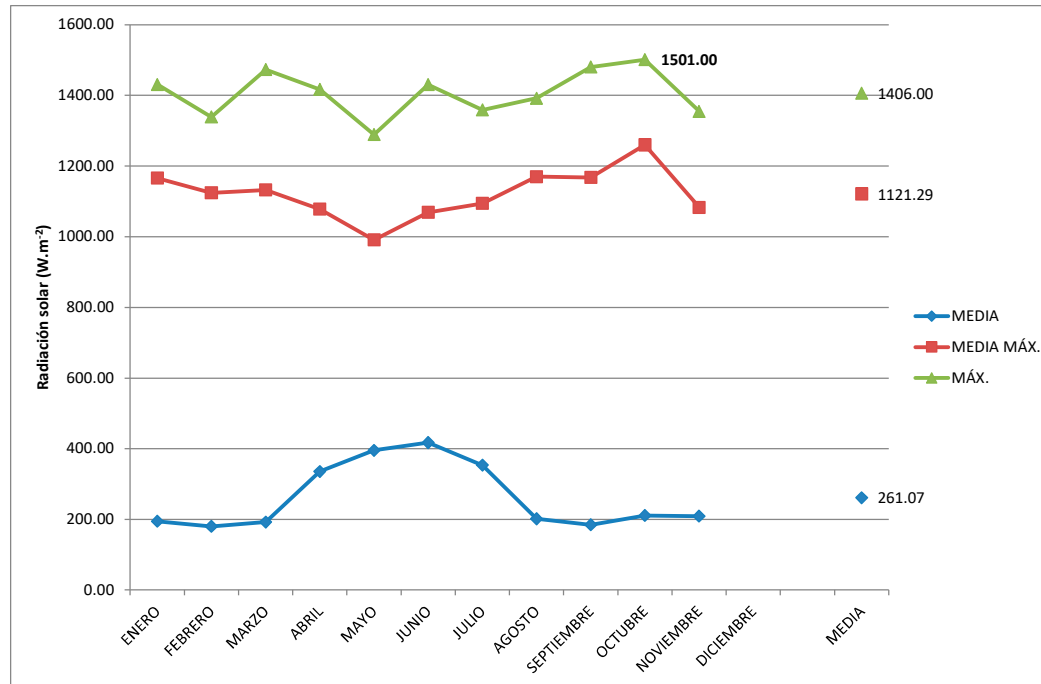
**RADIACIÓN
SOLAR**

RADIACIÓN SOLAR

RADIACIÓN SOLAR

Ubicación: IBARRA Estación: Ibarra Unidad: $W.m^{-2}$ ELEVACIÓN: 2221 msnm
 Año: 2020 Marca: DAVIS LATITUD: 0° 21' 01" N
 Modelo: VANTAGE PRO 2 LONGITUD: 78° 06' 24" W

MES	MEDIA	MEDIA MÁX.	MÁX.
ENERO	194.4	1165.6	1431.0
FEBRERO	179.8	1124.2	1339.0
MARZO	192.0	1131.9	1473.0
ABRIL	335.2	1078.3	1417.0
MAYO	395.1	991.0	1289.0
JUNIO	417.0	1068.8	1430.0
JULIO	353.2	1094.6	1359.0
AGOSTO	201.2	1170.0	1392.0
SEPTIEMBRE	184.4	1167.4	1480.0
OCTUBRE	210.5	1259.7	1501.0
NOVIEMBRE	208.8	1082.7	1355.0
DICIEMBRE			



Media	261.1	
Media máx.		1121.3
Máxima		1501.0

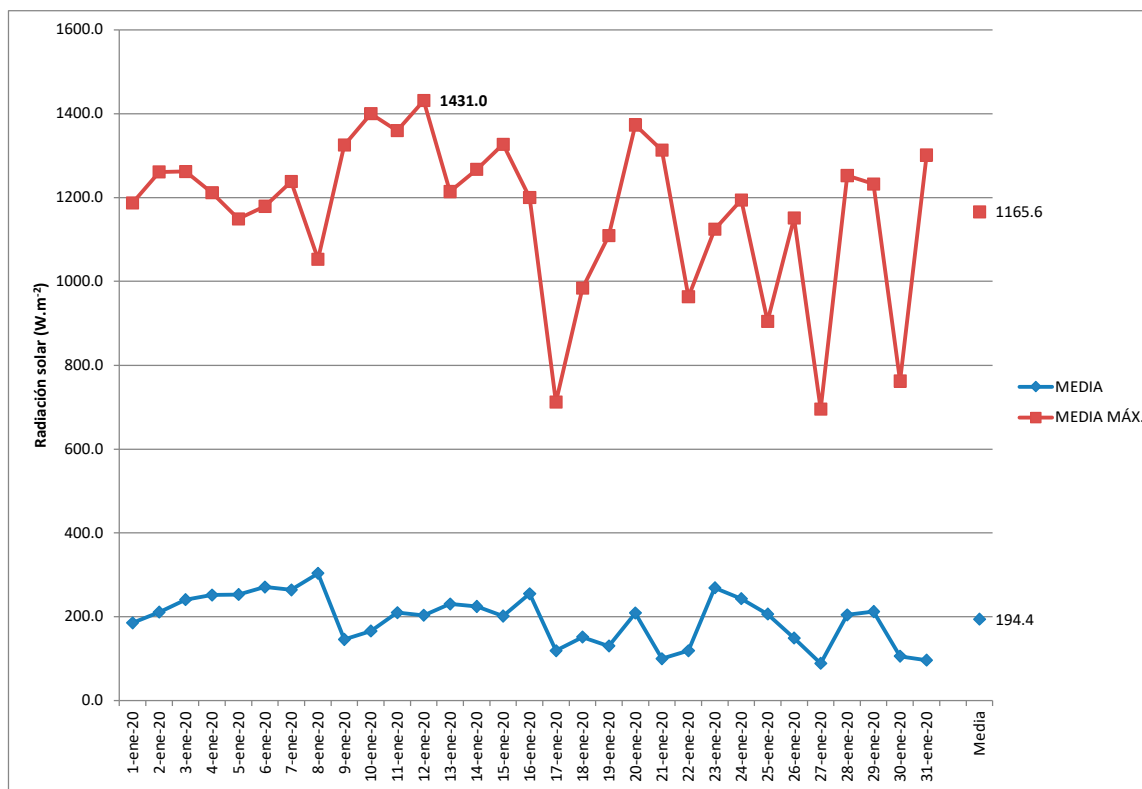
El 1 de octubre del 2020 a las 12:00

RADIACIÓN SOLAR

RADIACIÓN SOLAR

Ubicación	IBARRA	Estación:	Ibarra	Unidad:	W.m ⁻²	ELEVACIÓN	2221 msnm
Año	2020	Marca:	DAVIS			LATITUD	0° 21' 01" N
Mes	ENERO	Modelo:	VANTAGE PRO 2			LONGITUD	78° 06' 24" W

FECHA	MEDIA	MEDIA MÁX.
1-ene-20	185.7	1187.0
2-ene-20	211.2	1261.0
3-ene-20	240.9	1262.0
4-ene-20	252.2	1211.0
5-ene-20	253.1	1149.0
6-ene-20	270.8	1179.0
7-ene-20	264.3	1238.0
8-ene-20	303.6	1053.0
9-ene-20	146.2	1325.0
10-ene-20	166.0	1400.0
11-ene-20	209.8	1359.0
12-ene-20	203.8	1431.0
13-ene-20	230.6	1214.0
14-ene-20	224.8	1267.0
15-ene-20	201.6	1327.0
16-ene-20	255.0	1200.0
17-ene-20	119.3	712.0
18-ene-20	151.9	984.0
19-ene-20	130.3	1109.0
20-ene-20	209.1	1373.0
21-ene-20	100.3	1313.0
22-ene-20	119.0	963.0
23-ene-20	269.3	1124.0
24-ene-20	243.0	1194.0
25-ene-20	206.7	905.0
26-ene-20	149.3	1151.0
27-ene-20	88.7	695.0
28-ene-20	204.8	1252.0
29-ene-20	212.2	1232.0
30-ene-20	106.0	762.0
31-ene-20	96.7	1301.0



Media	194.4
Media máx.	1165.6
Máxima	1431.0

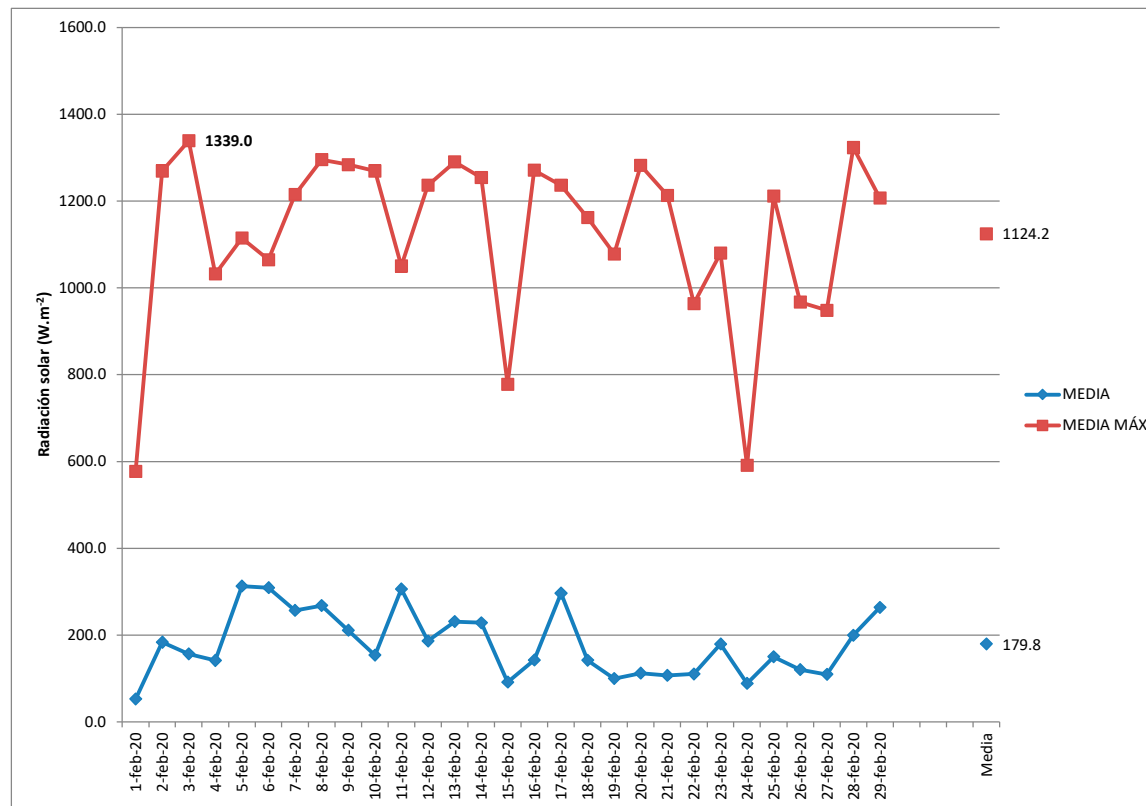
El 12 de enero del 2020 a las 13:05

RADIACIÓN SOLAR

RADIACIÓN SOLAR

Ubicación	IBARRA	Estación:	Ibarra	Unidad:	W.m ²	ELEVACIÓN	2221 msnm
Año	2020	Marca:	DAVIS			LATITUD	0° 21' 01"N
Mes	FEBRERO	Modelo:	VANTAGE PRO 2			LONGITUD	78° 06' 24"W

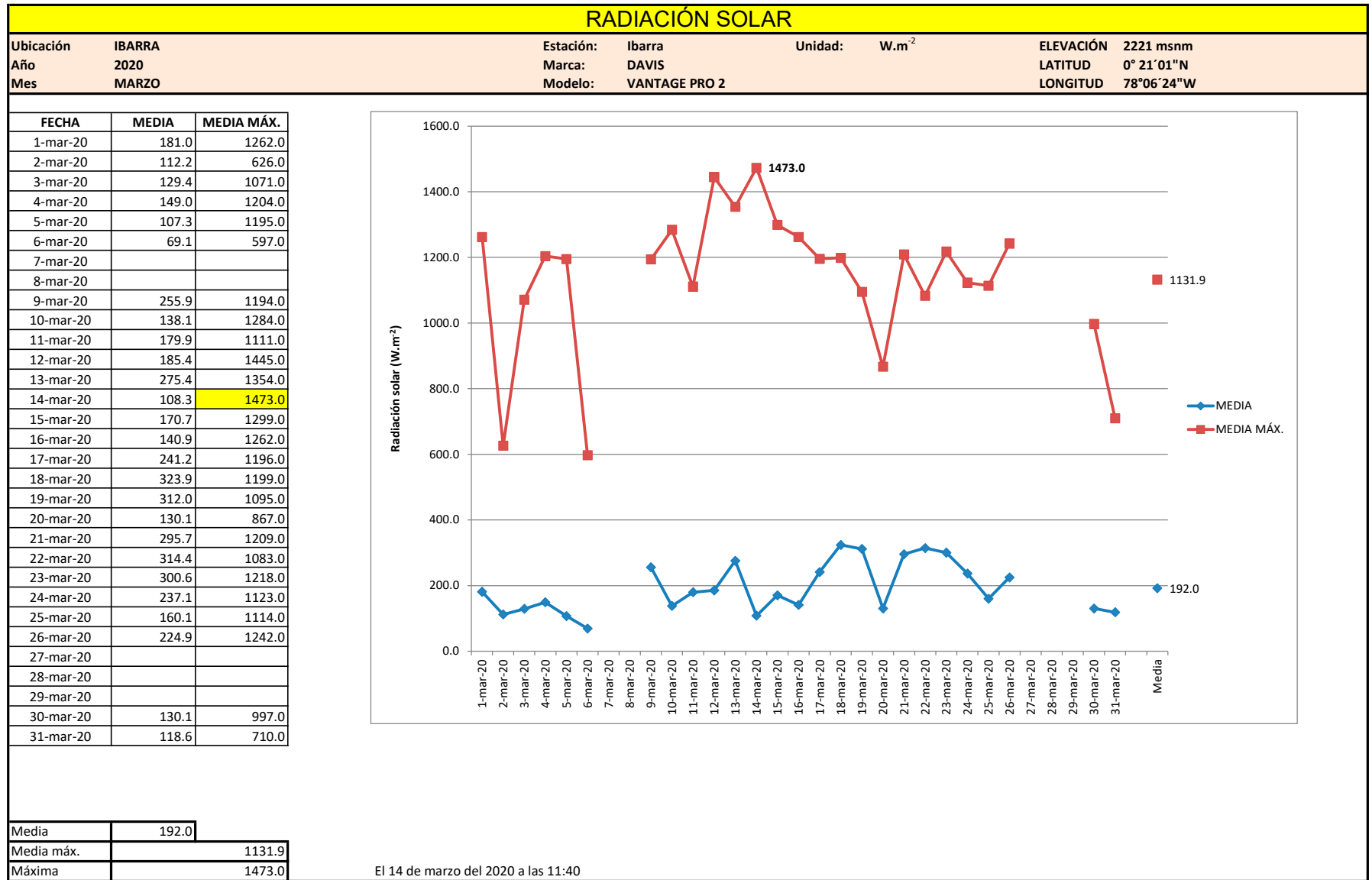
FECHA	MEDIA	MEDIA MÁX.
1-feb-20	52.7	577.0
2-feb-20	183.6	1269.0
3-feb-20	156.8	1339.0
4-feb-20	141.6	1032.0
5-feb-20	312.9	1115.0
6-feb-20	309.1	1065.0
7-feb-20	256.8	1215.0
8-feb-20	268.2	1295.0
9-feb-20	210.9	1284.0
10-feb-20	153.9	1269.0
11-feb-20	306.5	1050.0
12-feb-20	186.4	1236.0
13-feb-20	231.4	1290.0
14-feb-20	228.4	1254.0
15-feb-20	91.5	778.0
16-feb-20	142.6	1271.0
17-feb-20	296.4	1236.0
18-feb-20	142.2	1162.0
19-feb-20	100.1	1078.0
20-feb-20	112.4	1282.0
21-feb-20	107.2	1213.0
22-feb-20	110.6	964.0
23-feb-20	179.4	1080.0
24-feb-20	88.8	591.0
25-feb-20	150.3	1211.0
26-feb-20	120.4	967.0
27-feb-20	109.7	948.0
28-feb-20	199.8	1323.0
29-feb-20	263.9	1207.0



Media	179.8
Media máx.	1124.2
Máxima	1339.0

El 3 de febrero del 2020 a las 11:20

RADIACIÓN SOLAR



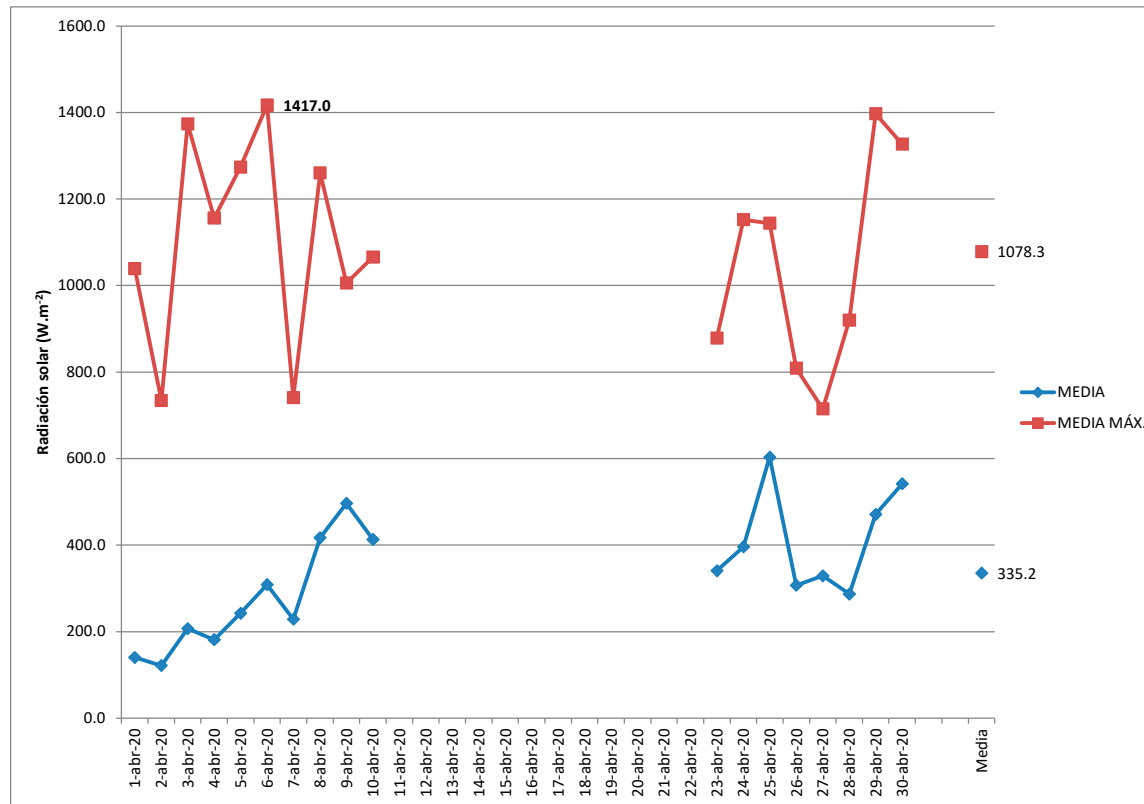
El 14 de marzo del 2020 a las 11:40

RADIACIÓN SOLAR

RADIACIÓN SOLAR

Ubicación	IBARRA	Estación:	Ibarra	Unidad:	W.m ⁻²	ELEVACIÓN	2221 msnm
Año	2020	Marca:	DAVIS			LATITUD	0° 21' 01"N
Mes	ABRIL	Modelo:	VANTAGE PRO 2			LONGITUD	78° 06' 24"W

FECHA	MEDIA	MEDIA MÁX.
1-abr-20	140.0	1039.0
2-abr-20	121.5	734.0
3-abr-20	206.7	1374.0
4-abr-20	181.5	1156.0
5-abr-20	242.5	1274.0
6-abr-20	308.8	1417.0
7-abr-20	228.8	741.0
8-abr-20	417.4	1260.0
9-abr-20	496.8	1006.0
10-abr-20	412.7	1066.0
11-abr-20		
12-abr-20		
13-abr-20		
14-abr-20		
15-abr-20		
16-abr-20		
17-abr-20		
18-abr-20		
19-abr-20		
20-abr-20		
21-abr-20		
22-abr-20		
23-abr-20	341.0	879.0
24-abr-20	395.7	1152.0
25-abr-20	603.5	1144.0
26-abr-20	307.5	809.0
27-abr-20	329.3	715.0
28-abr-20	287.1	920.0
29-abr-20	471.2	1397.0
30-abr-20	541.7	1327.0



Media	335.2
Media máx.	1078.3
Máxima	1417.0

El 6 de abril del 2020 a las 11:10

RADIACIÓN SOLAR

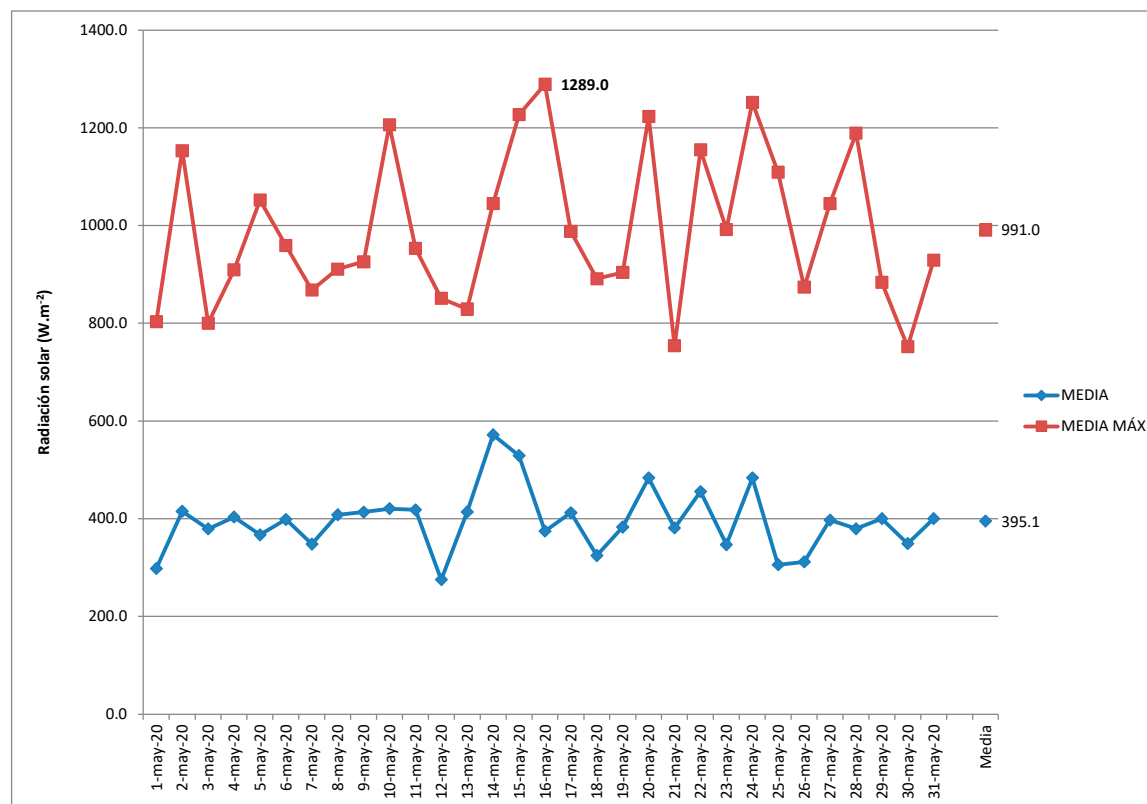
RADIACIÓN SOLAR

Ubicación **IBARRA**
 Año **2020**
 Mes **MAYO**

Estación: **Ibarra** Unidad: **W.m⁻²**
 Marca: **DAVIS**
 Modelo: **VANTAGE PRO 2**

ELEVACIÓN **2221 msnm**
 LATITUD **0° 21'01"N**
 LONGITUD **78°06'24"W**

FECHA	MEDIA	MEDIA MÁX.
1-may-20	298.0	803.0
2-may-20	415.2	1153.0
3-may-20	379.0	800.0
4-may-20	403.5	909.0
5-may-20	367.1	1052.0
6-may-20	398.7	959.0
7-may-20	347.9	868.0
8-may-20	408.1	911.0
9-may-20	413.5	926.0
10-may-20	420.9	1206.0
11-may-20	418.2	953.0
12-may-20	275.0	851.0
13-may-20	413.9	829.0
14-may-20	571.7	1045.0
15-may-20	529.4	1227.0
16-may-20	374.4	1289.0
17-may-20	412.4	988.0
18-may-20	324.8	891.0
19-may-20	383.0	904.0
20-may-20	483.4	1223.0
21-may-20	381.2	754.0
22-may-20	455.4	1155.0
23-may-20	346.8	992.0
24-may-20	483.6	1252.0
25-may-20	306.0	1109.0
26-may-20	311.5	874.0
27-may-20	397.2	1045.0
28-may-20	379.8	1189.0
29-may-20	400.2	884.0
30-may-20	349.1	752.0
31-may-20	400.0	929.0



Media	395.1
Media máx.	991.0
Máxima	1289.0

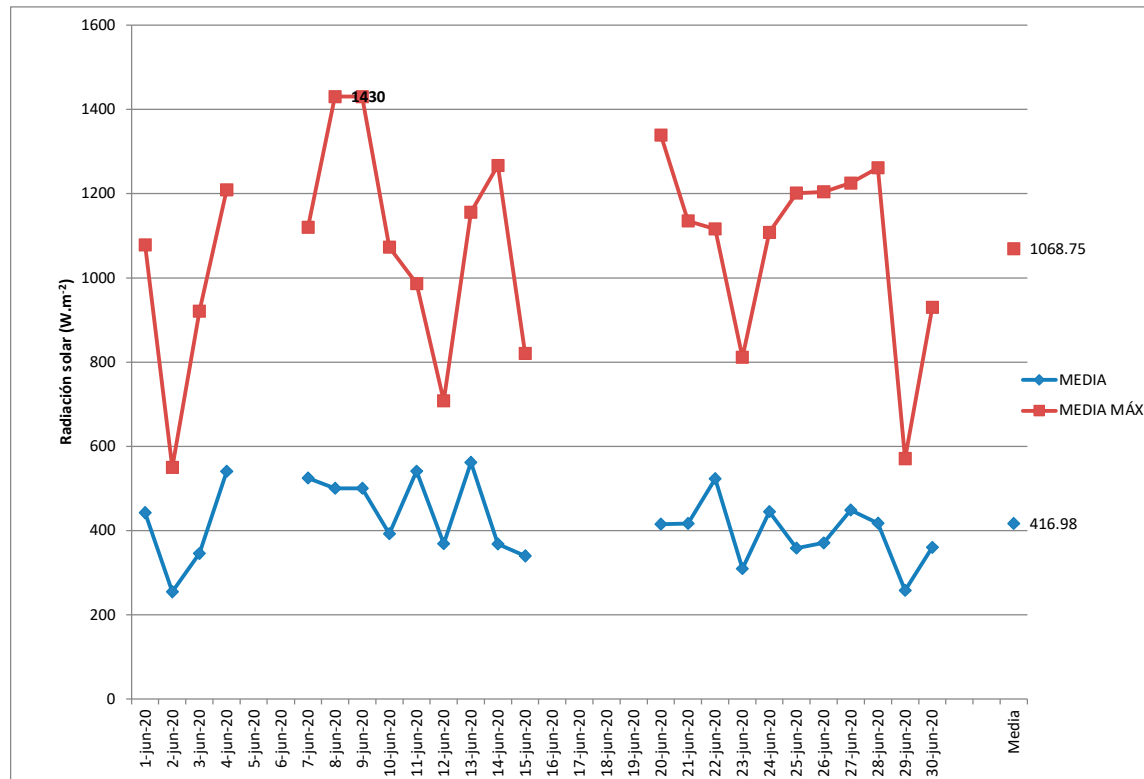
El 16 de mayo del 2020 a las 11:20

RADIACIÓN SOLAR

RADIACIÓN SOLAR

Ubicación	IBARRA	Estación:	Ibarra	Unidad:	W.m ⁻²	ELEVACIÓN	2221 msnm
Año	2020	Marca:	DAVIS			LATITUD	0° 21' 01" N
Mes	JUNIO	Modelo:	VANTAGE PRO 2			LONGITUD	78° 06' 24" W

FECHA	MEDIA	MEDIA MÁX.
1-jun-20	442.50	1078.00
2-jun-20	255.00	550.00
3-jun-20	345.68	921.00
4-jun-20	540.84	1209.00
5-jun-20		
6-jun-20		
7-jun-20	524.70	1120.00
8-jun-20	500.23	1430.00
9-jun-20	500.23	1430.00
10-jun-20	392.37	1073.00
11-jun-20	541.30	986.00
12-jun-20	369.38	708.00
13-jun-20	562.13	1156.00
14-jun-20	368.15	1267.00
15-jun-20	339.84	821.00
16-jun-20		
17-jun-20		
18-jun-20		
19-jun-20		
20-jun-20	415.34	1339.00
21-jun-20	416.95	1135.00
22-jun-20	523.46	1116.00
23-jun-20	309.75	811.00
24-jun-20	444.92	1108.00
25-jun-20	358.40	1201.00
26-jun-20	371.10	1204.00
27-jun-20	448.75	1225.00
28-jun-20	417.85	1261.00
29-jun-20	258.32	571.00
30-jun-20	360.46	930.00



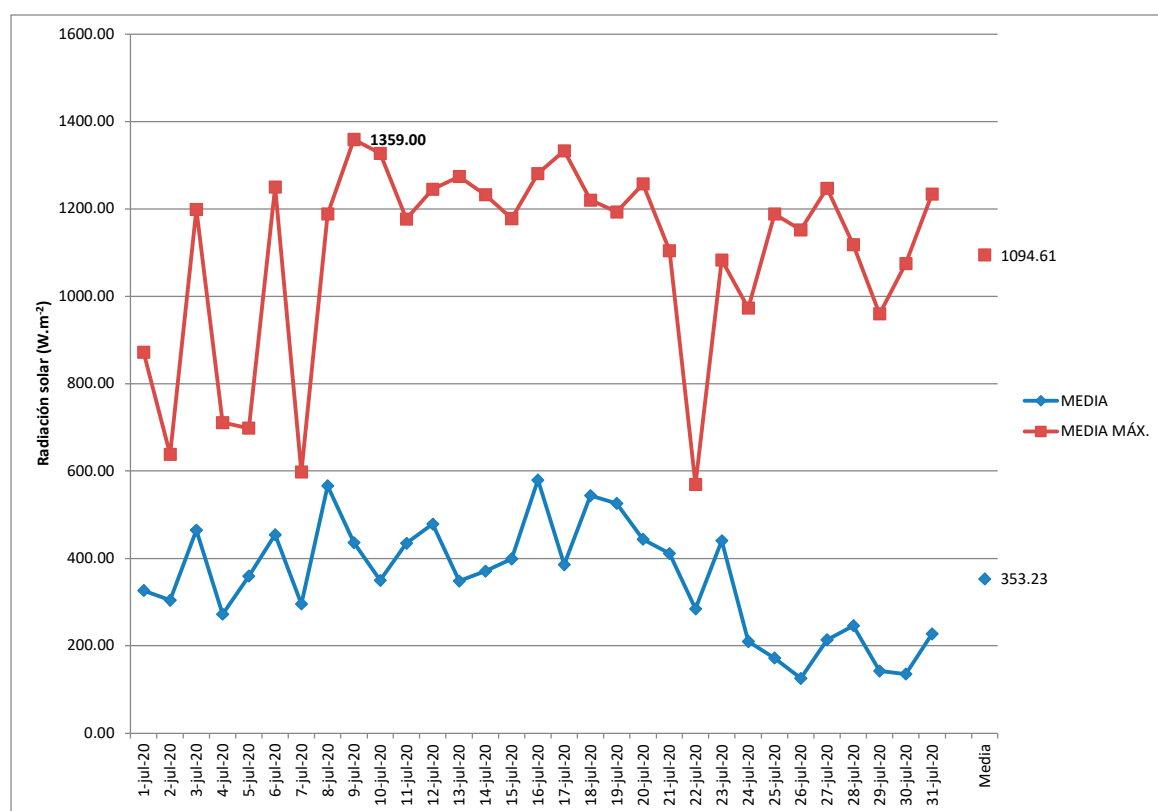
Media	417.0
Media máx.	1068.8
Máxima	1430.0

El 8 de junio del 2020 a las 12:05

RADIACIÓN SOLAR

RADIACIÓN SOLAR							
Ubicación	IBARRA	Estación:	Ibarra	Unidad:	W.m ²	ELEVACIÓN	2221 msnm
Año	2020	Marca:	DAVIS			LATITUD	0° 21' 01" N
Mes	JULIO	Modelo:	VANTAGE PRO 2			LONGITUD	78° 06' 24" W

FECHA	MEDIA	MEDIA MÁX.
1-jul-20	326.82	872.00
2-jul-20	304.21	638.00
3-jul-20	464.80	1199.00
4-jul-20	272.35	711.00
5-jul-20	359.39	698.00
6-jul-20	454.21	1250.00
7-jul-20	295.83	598.00
8-jul-20	566.18	1188.00
9-jul-20	436.21	1359.00
10-jul-20	349.89	1327.00
11-jul-20	434.65	1177.00
12-jul-20	478.46	1245.00
13-jul-20	348.36	1274.00
14-jul-20	370.88	1232.00
15-jul-20	399.04	1178.00
16-jul-20	579.72	1281.00
17-jul-20	385.98	1333.00
18-jul-20	544.04	1220.00
19-jul-20	525.89	1193.00
20-jul-20	443.96	1257.00
21-jul-20	411.38	1104.00
22-jul-20	284.35	569.00
23-jul-20	440.77	1083.00
24-jul-20	209.95	973.00
25-jul-20	172.07	1188.00
26-jul-20	125.46	1152.00
27-jul-20	213.99	1247.00
28-jul-20	245.95	1118.00
29-jul-20	142.30	960.00
30-jul-20	135.59	1075.00
31-jul-20	227.47	1234.00



Media	353.2
Media máx.	1094.6
Máxima	1359.0

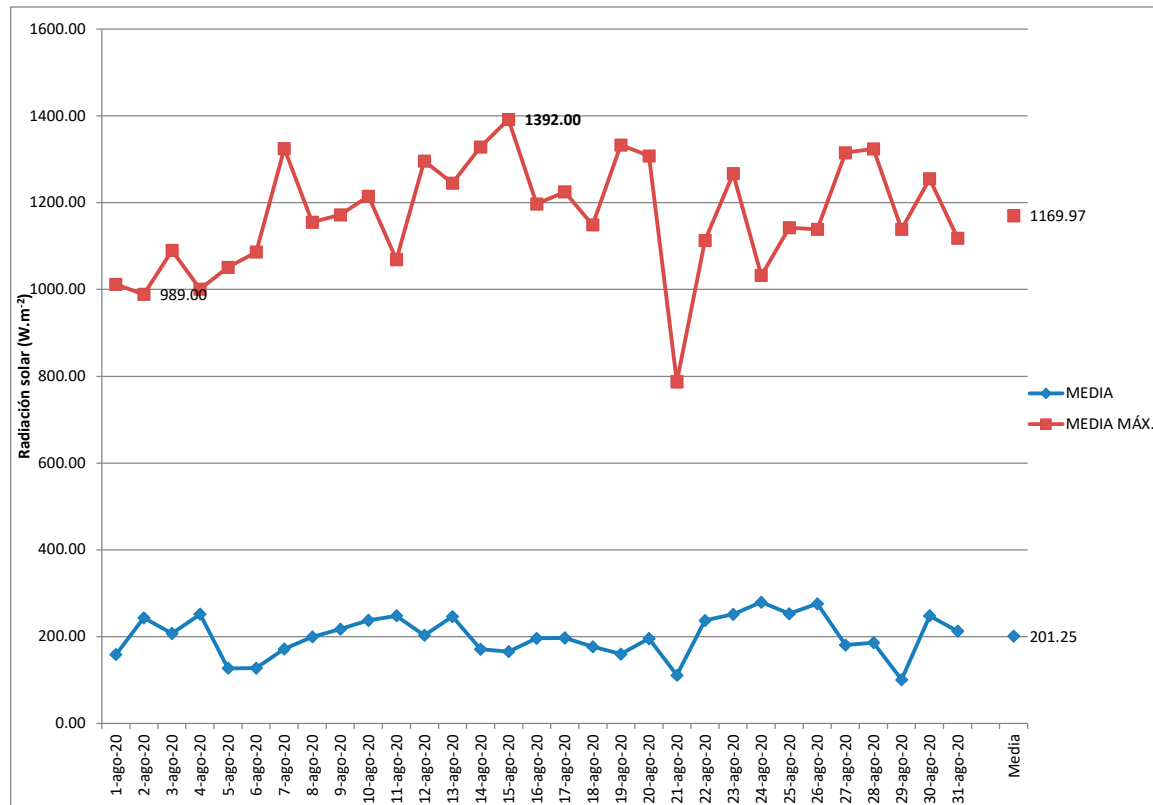
El 9 de julio del 2020 a las 10:45

RADIACIÓN SOLAR

RADIACIÓN SOLAR

Ubicación	IBARRA	Estación:	Ibarra	Unidad:	W.m ⁻²	ELEVACIÓN	2221 msnm
Año	2020	Marca:	DAVIS			LATITUD	0° 21' 01" N
Mes	AGOSTO	Modelo:	VANTAGE PRO 2			LONGITUD	78° 06' 24" W

FECHA	MEDIA	MEDIA MÁX.
1-ago-20	158.64	1012.00
2-ago-20	243.43	989.00
3-ago-20	207.39	1090.00
4-ago-20	252.04	1001.00
5-ago-20	127.30	1051.00
6-ago-20	127.92	1086.00
7-ago-20	171.50	1325.00
8-ago-20	199.52	1155.00
9-ago-20	217.33	1172.00
10-ago-20	237.91	1215.00
11-ago-20	248.15	1069.00
12-ago-20	203.19	1296.00
13-ago-20	246.40	1245.00
14-ago-20	170.91	1328.00
15-ago-20	165.66	1392.00
16-ago-20	196.28	1197.00
17-ago-20	196.87	1225.00
18-ago-20	176.93	1149.00
19-ago-20	159.84	1333.00
20-ago-20	195.45	1308.00
21-ago-20	111.24	787.00
22-ago-20	236.99	1113.00
23-ago-20	251.50	1267.00
24-ago-20	279.31	1032.00
25-ago-20	252.81	1142.00
26-ago-20	275.85	1139.00
27-ago-20	180.47	1315.00
28-ago-20	186.23	1324.00
29-ago-20	100.88	1139.00
30-ago-20	248.23	1255.00
31-ago-20	212.61	1118.00



Media	201.2
Media máx.	1170.0
Máxima	1392.0

RADIACIÓN SOLAR

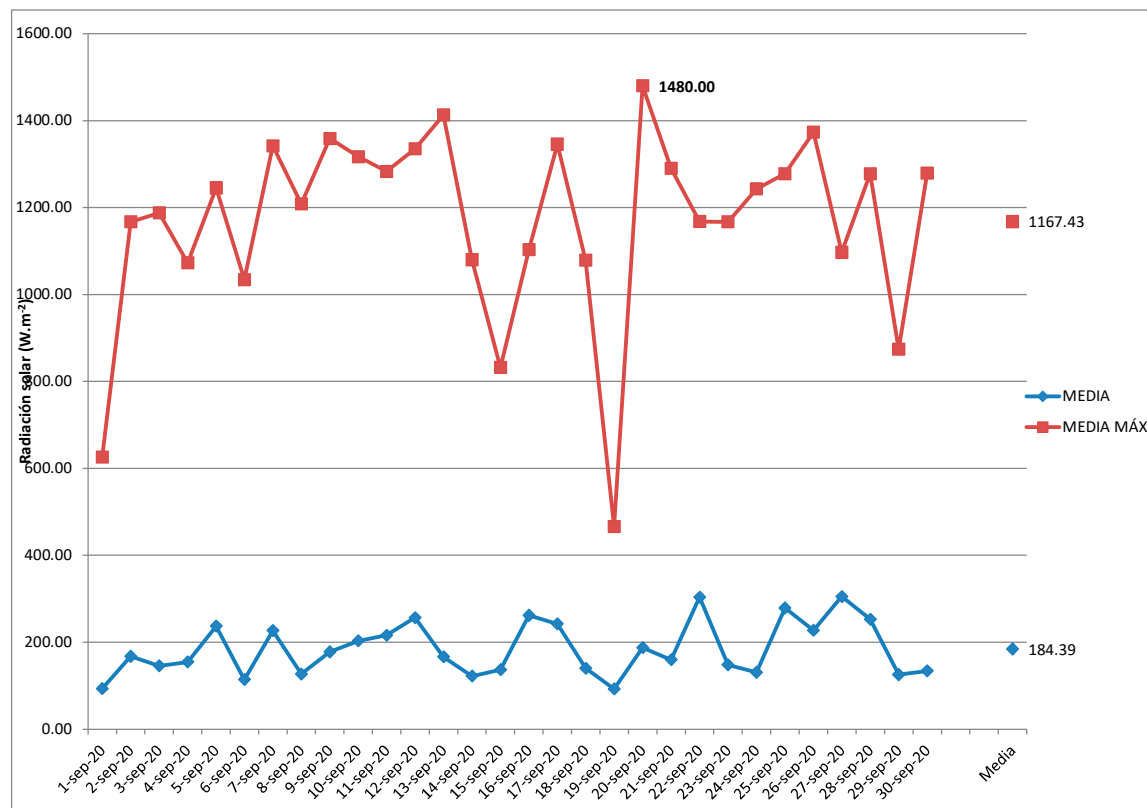
RADIACIÓN SOLAR

Ubicación: IBARRA
 Año: 2020
 Mes: SEPTIEMBRE

Estación: Ibarra
 Marca: DAVIS
 Modelo: VANTAGE PRO 2
 Unidad: W.m⁻²

ELEVACIÓN: 2221 msnm
 LATITUD: 0° 21' 01" N
 LONGITUD: 78° 06' 24" W

FECHA	MEDIA	MEDIA MÁX.
1-sep-20	93.21	626.00
2-sep-20	167.33	1167.00
3-sep-20	145.51	1188.00
4-sep-20	154.86	1073.00
5-sep-20	236.92	1245.00
6-sep-20	113.98	1034.00
7-sep-20	226.74	1342.00
8-sep-20	126.68	1208.00
9-sep-20	177.82	1359.00
10-sep-20	203.17	1317.00
11-sep-20	215.72	1283.00
12-sep-20	256.56	1335.00
13-sep-20	166.19	1413.00
14-sep-20	122.30	1080.00
15-sep-20	136.80	832.00
16-sep-20	261.82	1103.00
17-sep-20	242.11	1346.00
18-sep-20	139.86	1079.00
19-sep-20	92.27	466.00
20-sep-20	187.48	1480.00
21-sep-20	159.87	1290.00
22-sep-20	303.44	1168.00
23-sep-20	148.09	1167.00
24-sep-20	130.61	1243.00
25-sep-20	278.50	1278.00
26-sep-20	227.01	1373.00
27-sep-20	305.17	1097.00
28-sep-20	252.56	1278.00
29-sep-20	125.28	874.00
30-sep-20	133.73	1279.00



Media	184.4
Media máx.	1167.4
Máxima	1480.0

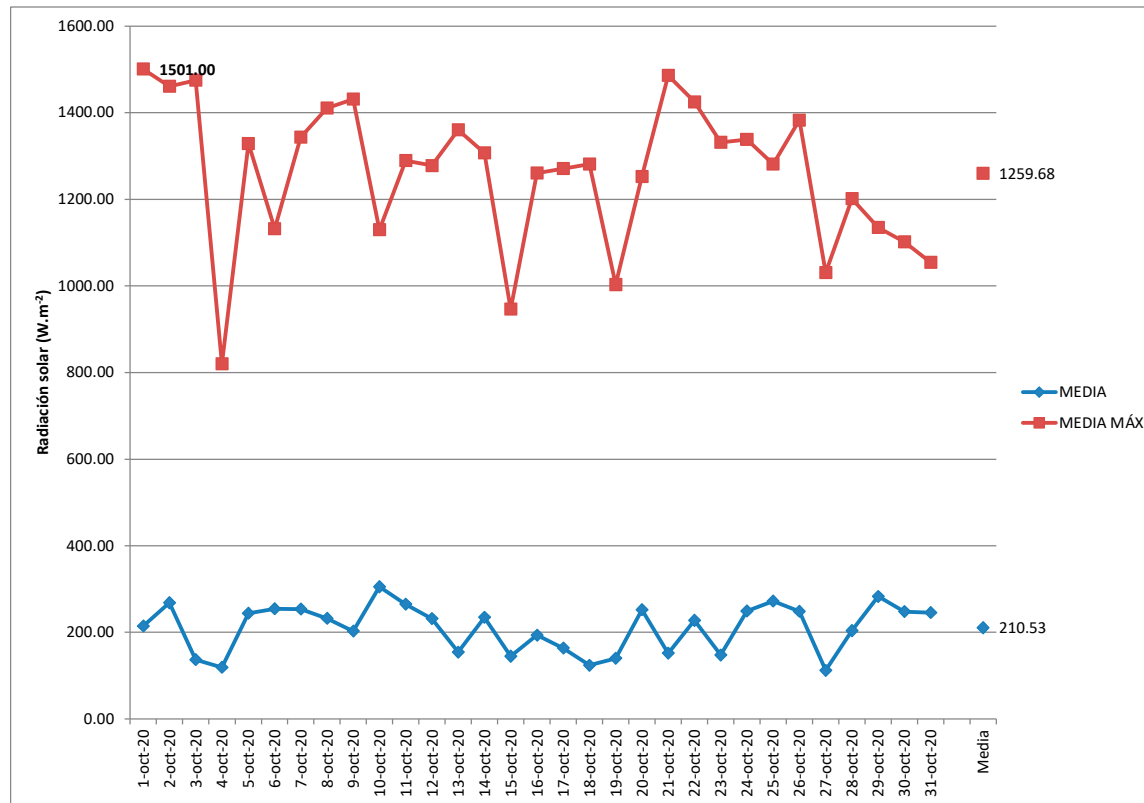
El 20 de septiembre del 2020 a las 10:05

RADIACIÓN SOLAR

RADIACIÓN SOLAR

Ubicación	IBARRA	Estación:	Ibarra	Unidad:	W.m ⁻²	ELEVACIÓN	2221 msnm
Año	2020	Marca:	DAVIS			LATITUD	0° 21' 01" N
Mes	OCTUBRE	Modelo:	VANTAGE PRO 2			LONGITUD	78° 06' 24" W

FECHA	MEDIA	MEDIA MÁX.
1-oct-20	214.45	1501.00
2-oct-20	268.40	1461.00
3-oct-20	136.60	1475.00
4-oct-20	119.47	820.00
5-oct-20	244.27	1329.00
6-oct-20	254.75	1132.00
7-oct-20	253.68	1343.00
8-oct-20	232.58	1411.00
9-oct-20	203.06	1431.00
10-oct-20	305.32	1130.00
11-oct-20	264.81	1289.00
12-oct-20	231.82	1278.00
13-oct-20	154.08	1360.00
14-oct-20	234.55	1307.00
15-oct-20	144.78	946.00
16-oct-20	193.68	1261.00
17-oct-20	163.95	1271.00
18-oct-20	124.15	1281.00
19-oct-20	140.24	1003.00
20-oct-20	252.20	1253.00
21-oct-20	151.71	1486.00
22-oct-20	227.49	1425.00
23-oct-20	147.77	1332.00
24-oct-20	249.48	1338.00
25-oct-20	272.15	1281.00
26-oct-20	248.21	1383.00
27-oct-20	112.38	1031.00
28-oct-20	204.16	1201.00
29-oct-20	282.85	1135.00
30-oct-20	248.00	1102.00
31-oct-20	245.45	1054.00



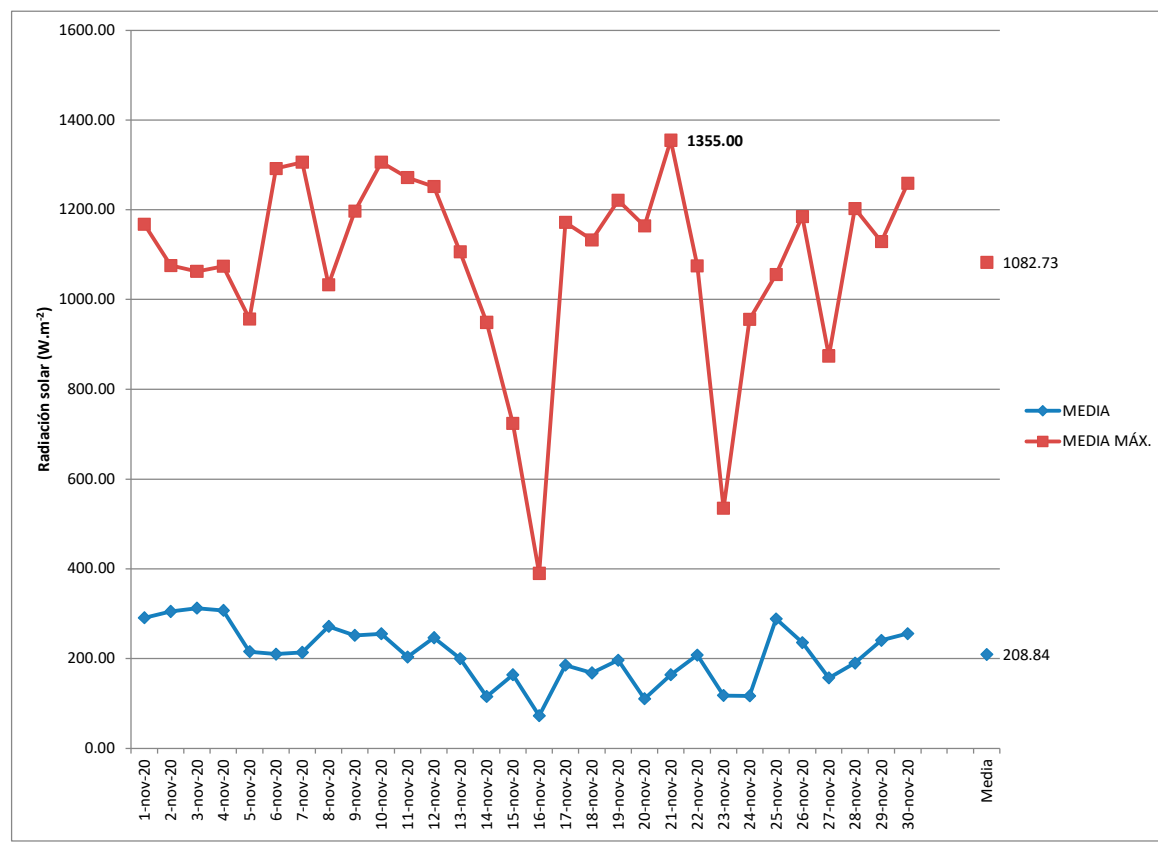
Media	210.5
Media máx.	1259.7
Máxima	1501.0

El 1 de octubre del 2020 a las 12:00

RADIACIÓN SOLAR

RADIACIÓN SOLAR							
Ubicación	IBARRA	Estación:	Ibarra	Unidad:	W.m ²	ELEVACIÓN	2221 msnm
Año	2020	Marca:	DAVIS			LATITUD	0° 21' 01"N
Mes	NOVIEMBRE	Modelo:	VANTAGE PRO 2			LONGITUD	78°06' 24"W

FECHA	MEDIA	MEDIA MÁX.
1-nov-20	290.57	1168.00
2-nov-20	304.74	1076.00
3-nov-20	312.35	1063.00
4-nov-20	307.20	1074.00
5-nov-20	215.20	957.00
6-nov-20	210.04	1292.00
7-nov-20	213.59	1306.00
8-nov-20	271.51	1033.00
9-nov-20	251.27	1197.00
10-nov-20	254.89	1306.00
11-nov-20	203.74	1272.00
12-nov-20	246.23	1252.00
13-nov-20	199.71	1106.00
14-nov-20	115.42	949.00
15-nov-20	163.81	724.00
16-nov-20	72.40	390.00
17-nov-20	185.04	1172.00
18-nov-20	167.79	1133.00
19-nov-20	196.09	1221.00
20-nov-20	110.58	1164.00
21-nov-20	163.92	1355.00
22-nov-20	207.54	1075.00
23-nov-20	117.61	535.00
24-nov-20	116.97	956.00
25-nov-20	288.58	1056.00
26-nov-20	235.60	1185.00
27-nov-20	157.04	874.00
28-nov-20	189.80	1203.00
29-nov-20	240.48	1129.00
30-nov-20	255.56	1259.00



Media	208.8
Media máx.	1082.7
Máxima	1355.0

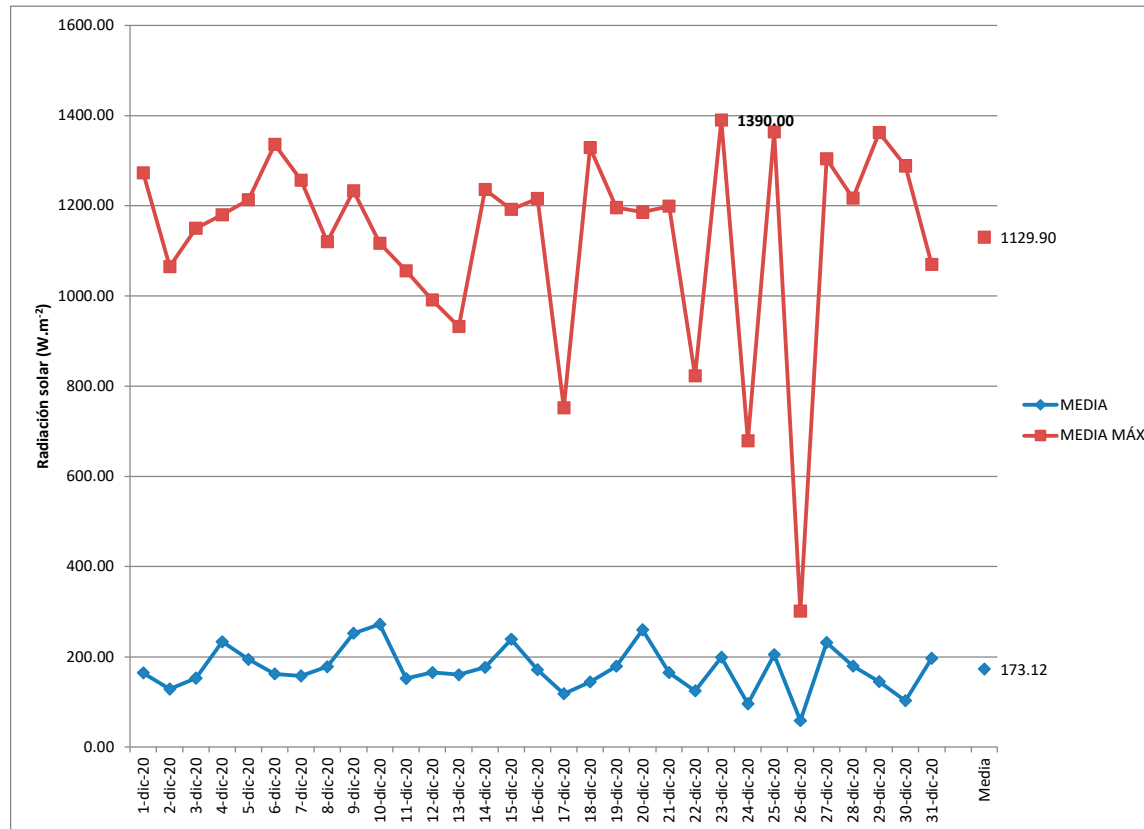
El 21 de noviembre del 2019 a las 11:15

RADIACIÓN SOLAR

RADIACIÓN SOLAR

Ubicación	IBARRA	Estación:	Ibarra	Unidad:	W.m ²	ELEVACIÓN	2221 msnm
Año	2020	Marca:	DAVIS			LATITUD	0° 21' 01"N
Mes	DICIEMBRE	Modelo:	VANTAGE PRO 2			LONGITUD	78° 06' 24"W

FECHA	MEDIA	MEDIA MÁX.
1-dic-20	164.48	1273.00
2-dic-20	128.75	1065.00
3-dic-20	152.75	1150.00
4-dic-20	233.38	1180.00
5-dic-20	194.43	1213.00
6-dic-20	162.23	1336.00
7-dic-20	157.68	1257.00
8-dic-20	177.94	1120.00
9-dic-20	252.32	1233.00
10-dic-20	272.01	1117.00
11-dic-20	151.92	1056.00
12-dic-20	165.56	991.00
13-dic-20	160.34	932.00
14-dic-20	176.94	1236.00
15-dic-20	239.15	1192.00
16-dic-20	171.50	1216.00
17-dic-20	118.25	752.00
18-dic-20	144.62	1329.00
19-dic-20	178.93	1196.00
20-dic-20	259.83	1186.00
21-dic-20	164.92	1199.00
22-dic-20	124.60	823.00
23-dic-20	199.09	1390.00
24-dic-20	95.93	679.00
25-dic-20	204.95	1364.00
26-dic-20	58.73	301.00
27-dic-20	231.91	1304.00
28-dic-20	179.27	1217.00
29-dic-20	144.89	1362.00
30-dic-20	102.47	1288.00
31-dic-20	196.92	1070.00



Media	173.1
Media máx.	1129.9
Máxima	1390.0

El 23 de diciembre del 2020 a las 11:15

ANUARIO

2020

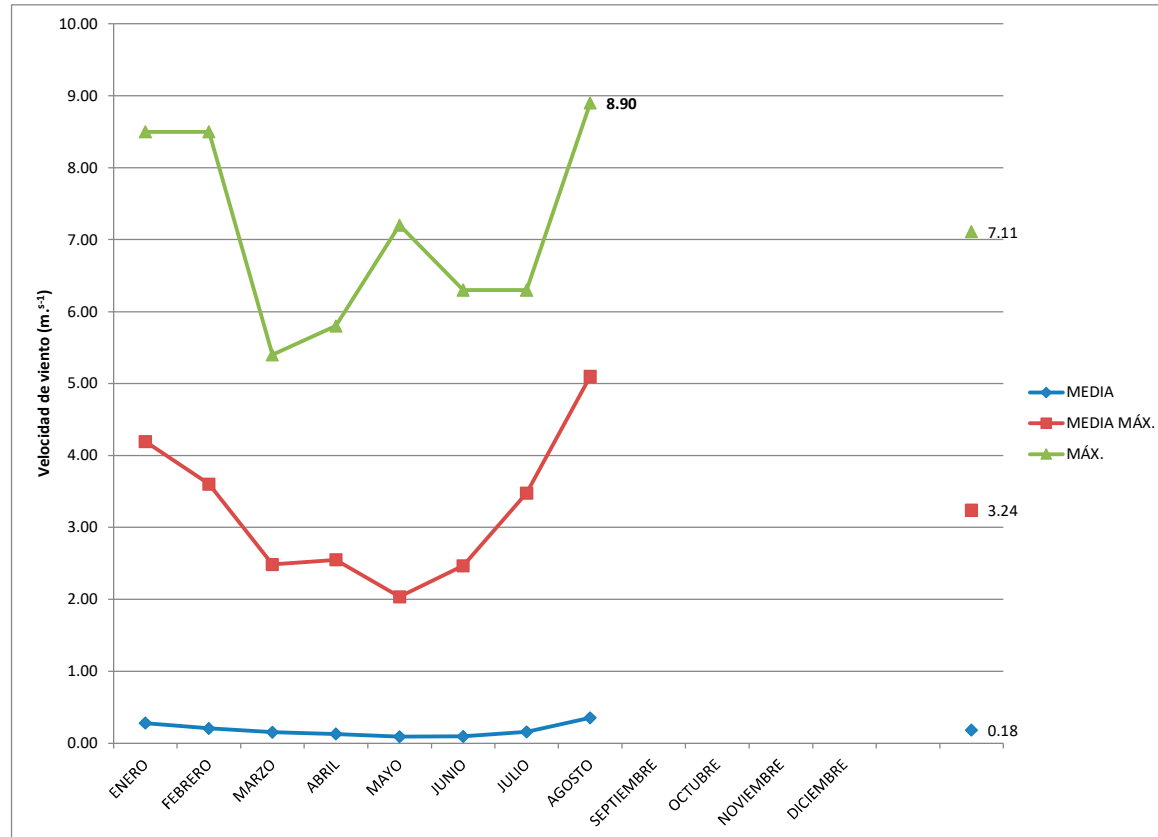
**VELOCIDAD
DEL VIENTO**

VELOCIDAD DEL VIENTO

VARIABLE: VIENTO

Ubicación	IBARRA	Estación:	Ibarra	Unidad:	m.s ⁻¹	ELEVACIÓN	2221 msnm
Año	2020	Marca:	DAVIS			LATITUD	0° 21' 01"N
		Modelo:	VANTAGE PRO 2			LONGITUD	78° 06' 24"W

MES	MEDIA	MEDIA MÁX.	MÁX.
ENERO	0.3	4.2	8.5
FEBRERO	0.2	3.6	8.5
MARZO	0.2	2.5	5.4
ABRIL	0.1	2.6	5.8
MAYO	0.1	2.0	7.2
JUNIO	0.1	2.5	6.3
JULIO	0.2	3.5	6.3
AGOSTO	0.4	5.1	8.9
SEPTIEMBRE			
OCTUBRE			
NOVIEMBRE			
DICIEMBRE			



Media	0.18	
Media máx.		3.24
Máxima		8.90

VELOCIDAD DEL VIENTO

VARIABLE: VIENTO

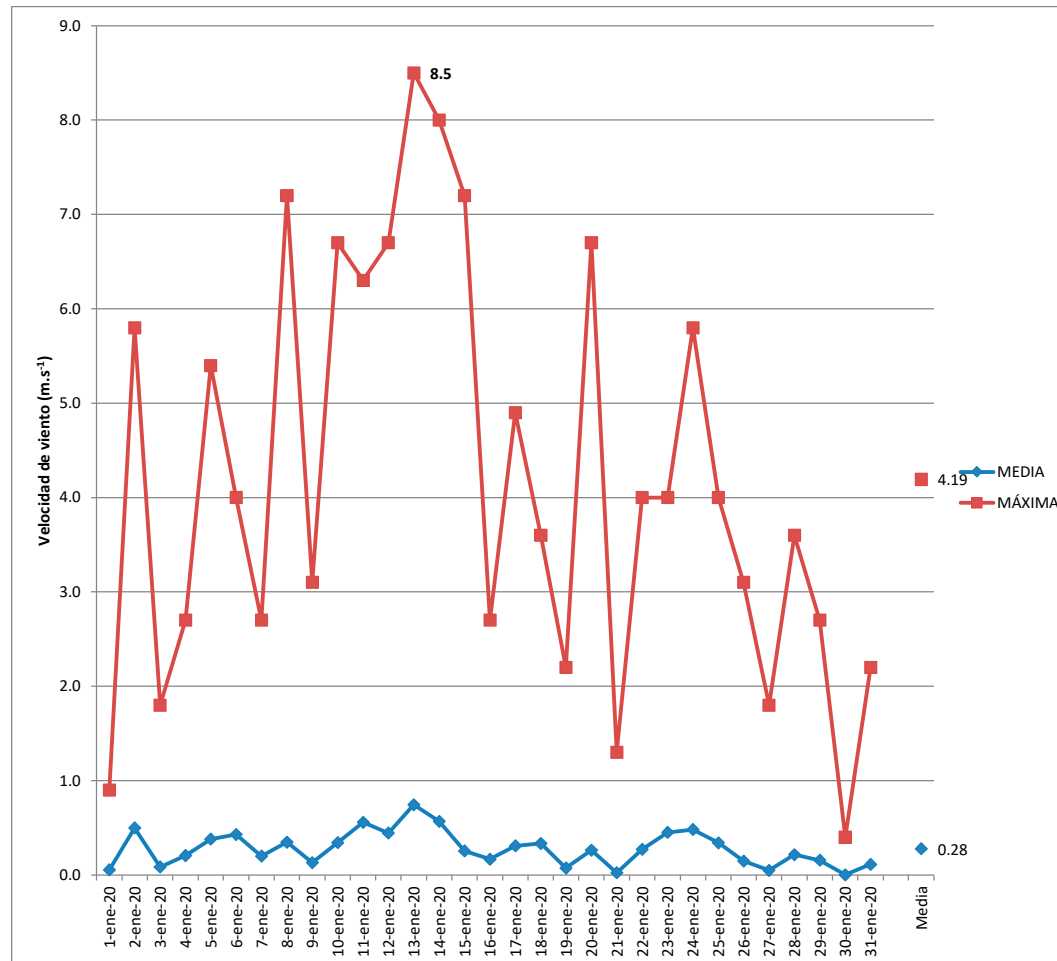
Ubicación **IBARRA**
 Año **2020**
 Mes **ENERO**

Estación: **Ibarra**
 Marca: **DAVIS**
 Modelo: **VANTAGE PRO 2**

Unidad: **m.s⁻¹**

ELEVACIÓN **2221 msnm**
 LATITUD **0° 21' 01" N**
 LONGITUD **78° 06' 24" W**

FECHA	MEDIA	MÁXIMA
1-ene-20	0.1	0.9
2-ene-20	0.5	5.8
3-ene-20	0.1	1.8
4-ene-20	0.2	2.7
5-ene-20	0.4	5.4
6-ene-20	0.4	4.0
7-ene-20	0.2	2.7
8-ene-20	0.3	7.2
9-ene-20	0.1	3.1
10-ene-20	0.3	6.7
11-ene-20	0.6	6.3
12-ene-20	0.4	6.7
13-ene-20	0.7	8.5
14-ene-20	0.6	8.0
15-ene-20	0.3	7.2
16-ene-20	0.2	2.7
17-ene-20	0.3	4.9
18-ene-20	0.3	3.6
19-ene-20	0.1	2.2
20-ene-20	0.3	6.7
21-ene-20	0.0	1.3
22-ene-20	0.3	4.0
23-ene-20	0.5	4.0
24-ene-20	0.5	5.8
25-ene-20	0.3	4.0
26-ene-20	0.1	3.1
27-ene-20	0.0	1.8
28-ene-20	0.2	3.6
29-ene-20	0.2	2.7
30-ene-20	0.0	0.4
31-ene-20	0.1	2.2



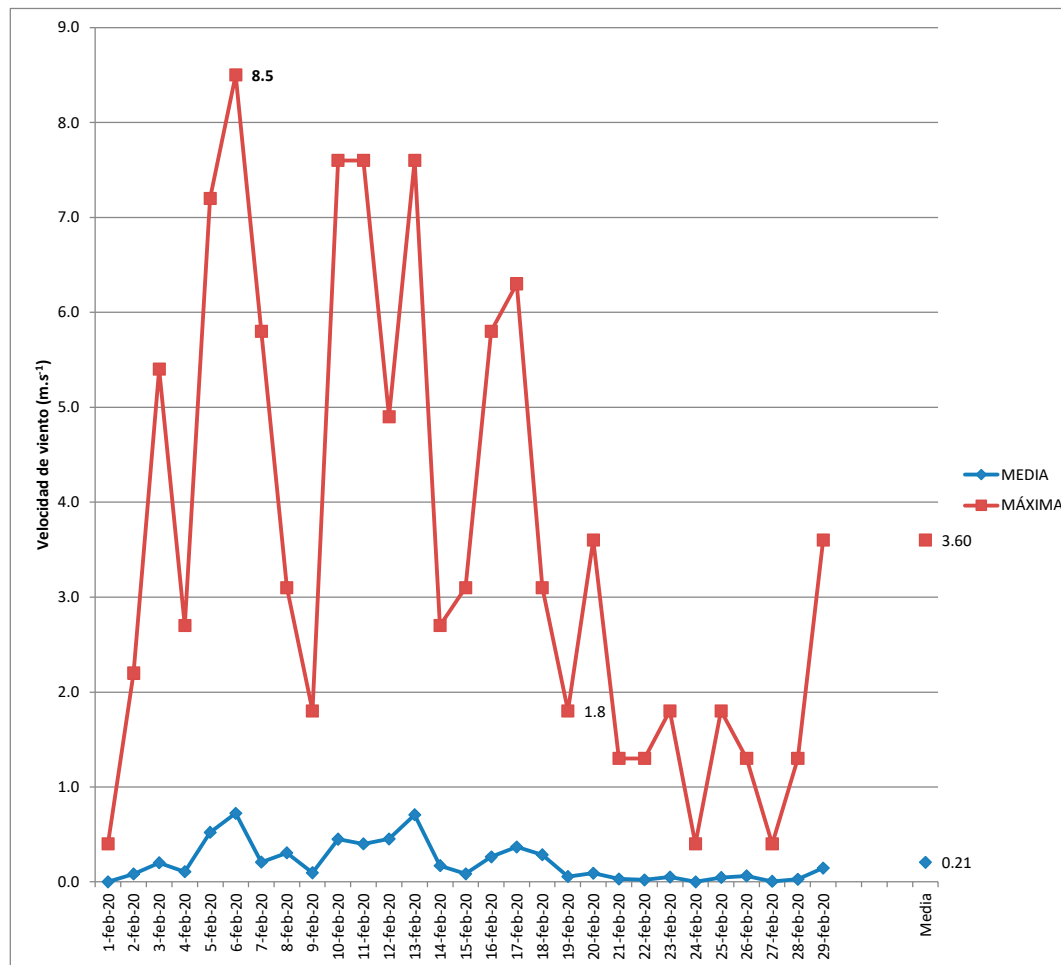
Media	0.28
Media máx.	4.19
Máxima	8.50

VELOCIDAD DEL VIENTO

VARIABLE: VIENTO

Ubicación	IBARRA	Estación:	Ibarra	Unidad:	m.s ⁻¹	ELEVACIÓN	2221 msnm
Año	2020	Marca:	DAVIS			LATITUD	0° 21' 01"N
Mes	FEBRERO	Modelo:	VANTAGE PRO 2			LONGITUD	78° 06' 24"W

FECHA	MEDIA	MÁXIMA
1-feb-20	0.0	0.4
2-feb-20	0.1	2.2
3-feb-20	0.2	5.4
4-feb-20	0.1	2.7
5-feb-20	0.5	7.2
6-feb-20	0.7	8.5
7-feb-20	0.2	5.8
8-feb-20	0.3	3.1
9-feb-20	0.1	1.8
10-feb-20	0.5	7.6
11-feb-20	0.4	7.6
12-feb-20	0.5	4.9
13-feb-20	0.7	7.6
14-feb-20	0.2	2.7
15-feb-20	0.1	3.1
16-feb-20	0.3	5.8
17-feb-20	0.4	6.3
18-feb-20	0.3	3.1
19-feb-20	0.1	1.8
20-feb-20	0.1	3.6
21-feb-20	0.0	1.3
22-feb-20	0.0	1.3
23-feb-20	0.1	1.8
24-feb-20	0.0	0.4
25-feb-20	0.0	1.8
26-feb-20	0.1	1.3
27-feb-20	0.0	0.4
28-feb-20	0.0	1.3
29-feb-20	0.1	3.6



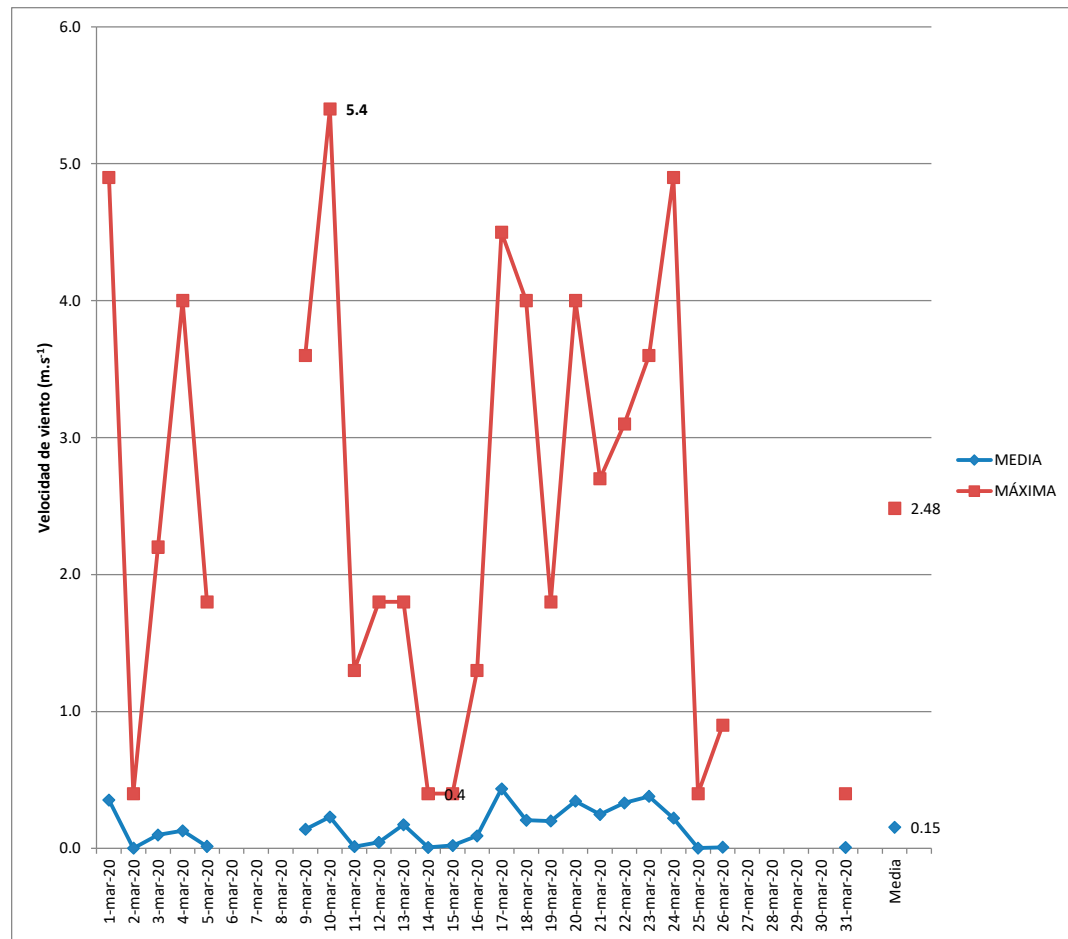
Media	0.21
Media máx.	3.60
Máxima	8.50

VELOCIDAD DEL VIENTO

VARIABLE: VIENTO

Ubicación	IBARRA	Estación:	Ibarra	Unidad:	m.s ⁻¹	ELEVACIÓN	2221 msnm
Año	2020	Marca:	DAVIS			LATITUD	0° 21' 01" N
Mes	MARZO	Modelo:	VANTAGE PRO 2			LONGITUD	78° 06' 24" W

FECHA	MEDIA	MÁXIMA
1-mar-20	0.4	4.9
2-mar-20	0.0	0.4
3-mar-20	0.1	2.2
4-mar-20	0.1	4.0
5-mar-20	0.0	1.8
6-mar-20		
7-mar-20		
8-mar-20		
9-mar-20	0.1	3.6
10-mar-20	0.2	5.4
11-mar-20	0.0	1.3
12-mar-20	0.0	1.8
13-mar-20	0.2	1.8
14-mar-20	0.0	0.4
15-mar-20	0.0	0.4
16-mar-20	0.1	1.3
17-mar-20	0.4	4.5
18-mar-20	0.2	4.0
19-mar-20	0.2	1.8
20-mar-20	0.3	4.0
21-mar-20	0.2	2.7
22-mar-20	0.3	3.1
23-mar-20	0.4	3.6
24-mar-20	0.2	4.9
25-mar-20	0.0	0.4
26-mar-20	0.0	0.9
27-mar-20		
28-mar-20		
29-mar-20		
30-mar-20		
31-mar-20	0.0	0.4



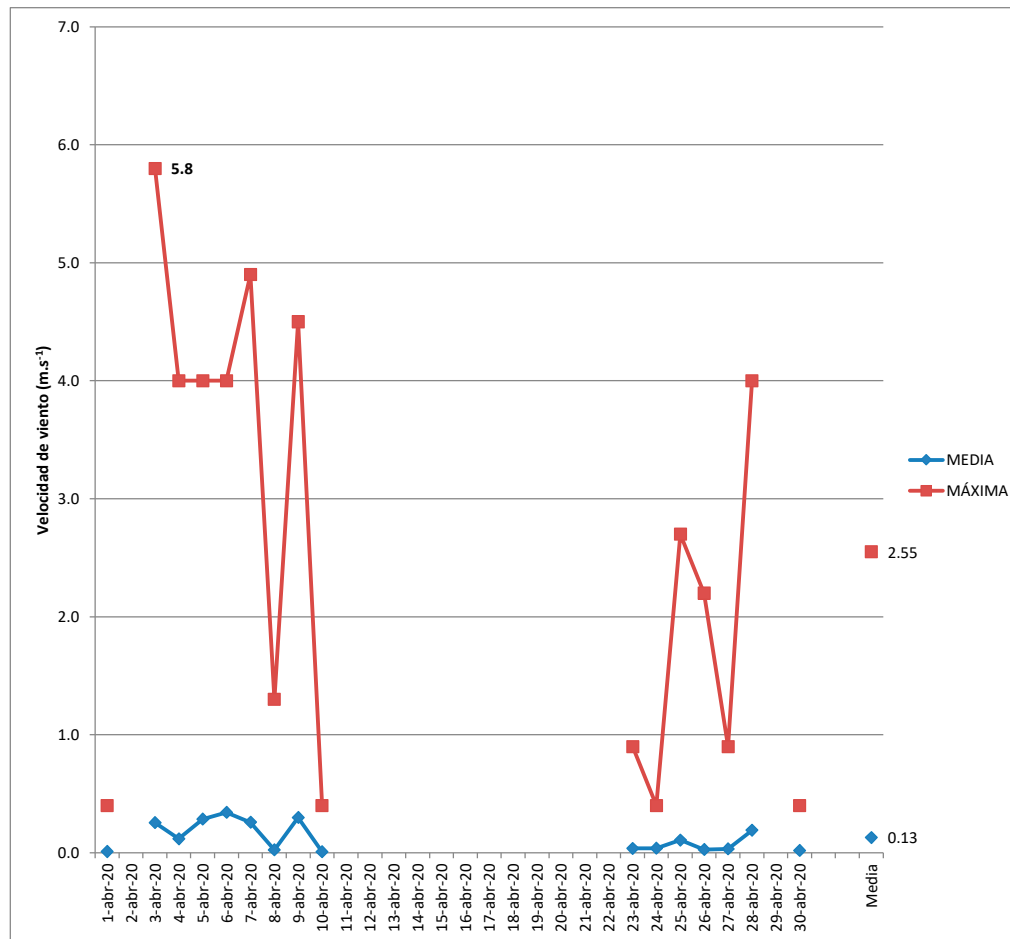
Media	0.15
Media máx.	2.48
Máxima	5.40

VELOCIDAD DEL VIENTO

VARIABLE: VIENTO

Ubicación	IBARRA	Estación:	Ibarra	Unidad:	m.s ⁻¹	ELEVACIÓN	2221 msnm
Año	2020	Marca:	DAVIS			LATITUD	0° 21' 01" N
Mes	ABRIL	Modelo:	VANTAGE PRO 2			LONGITUD	78° 06' 24" W

FECHA	MEDIA	MÁXIMA
1-abr-20	0.0	0.4
2-abr-20		
3-abr-20	0.3	5.8
4-abr-20	0.1	4.0
5-abr-20	0.3	4.0
6-abr-20	0.3	4.0
7-abr-20	0.3	4.9
8-abr-20	0.0	1.3
9-abr-20	0.3	4.5
10-abr-20	0.0	0.4
11-abr-20		
12-abr-20		
13-abr-20		
14-abr-20		
15-abr-20		
16-abr-20		
17-abr-20		
18-abr-20		
19-abr-20		
20-abr-20		
21-abr-20		
22-abr-20		
23-abr-20	0.0	0.9
24-abr-20	0.0	0.4
25-abr-20	0.1	2.7
26-abr-20	0.0	2.2
27-abr-20	0.0	0.9
28-abr-20	0.2	4.0
29-abr-20		
30-abr-20	0.0	0.4



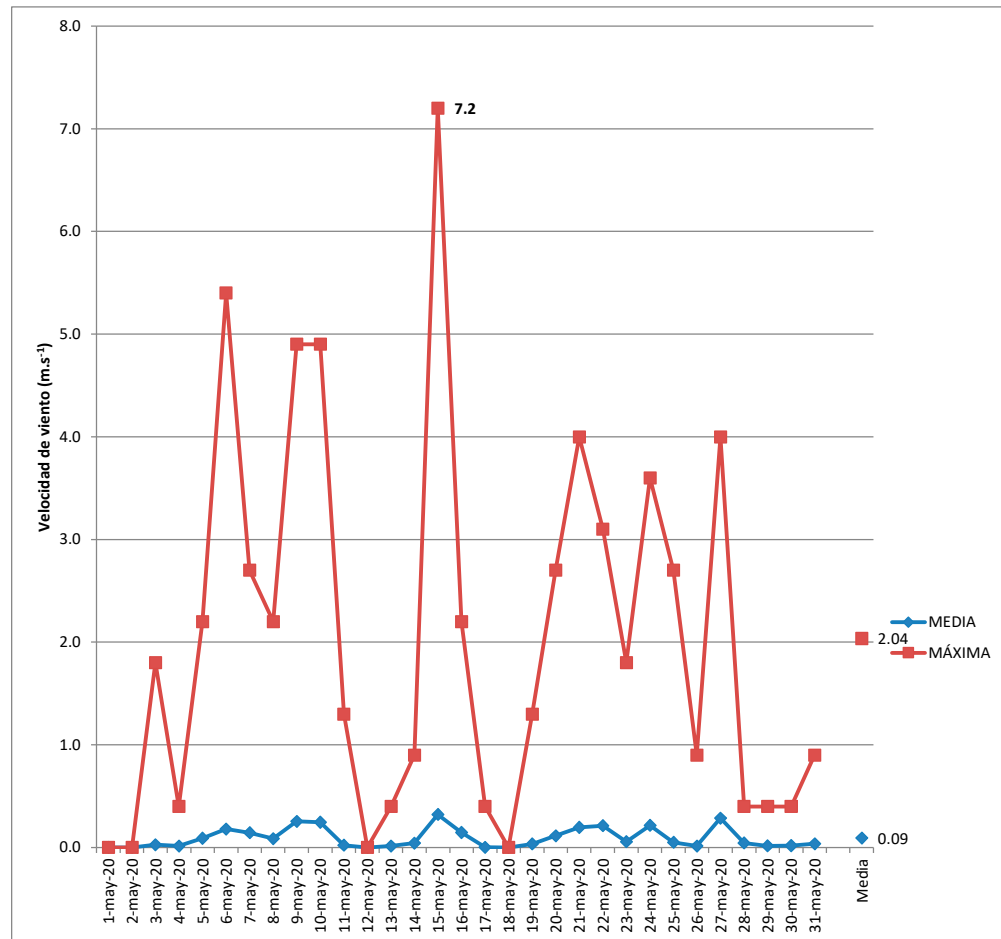
Media	0.13
Media máx.	2.55
Máxima	5.80

VELOCIDAD DEL VIENTO

VARIABLE: VIENTO

Ubicación	IBARRA	Estación:	Ibarra	Unidad:	m.s ⁻¹	ELEVACIÓN	2221 msnm
Año	2020	Marca:	DAVIS			LATITUD	0° 21' 01" N
Mes	MAYO	Modelo:	VANTAGE PRO 2			LONGITUD	78° 06' 24" W

FECHA	MEDIA	MÁXIMA
1-may-20	0.0	0.0
2-may-20	0.0	0.0
3-may-20	0.0	1.8
4-may-20	0.0	0.4
5-may-20	0.1	2.2
6-may-20	0.2	5.4
7-may-20	0.1	2.7
8-may-20	0.1	2.2
9-may-20	0.3	4.9
10-may-20	0.2	4.9
11-may-20	0.0	1.3
12-may-20	0.0	0.0
13-may-20	0.0	0.4
14-may-20	0.0	0.9
15-may-20	0.3	7.2
16-may-20	0.1	2.2
17-may-20	0.0	0.4
18-may-20	0.0	0.0
19-may-20	0.0	1.3
20-may-20	0.1	2.7
21-may-20	0.2	4.0
22-may-20	0.2	3.1
23-may-20	0.1	1.8
24-may-20	0.2	3.6
25-may-20	0.1	2.7
26-may-20	0.0	0.9
27-may-20	0.3	4.0
28-may-20	0.0	0.4
29-may-20	0.0	0.4
30-may-20	0.0	0.4
31-may-20	0.0	0.9



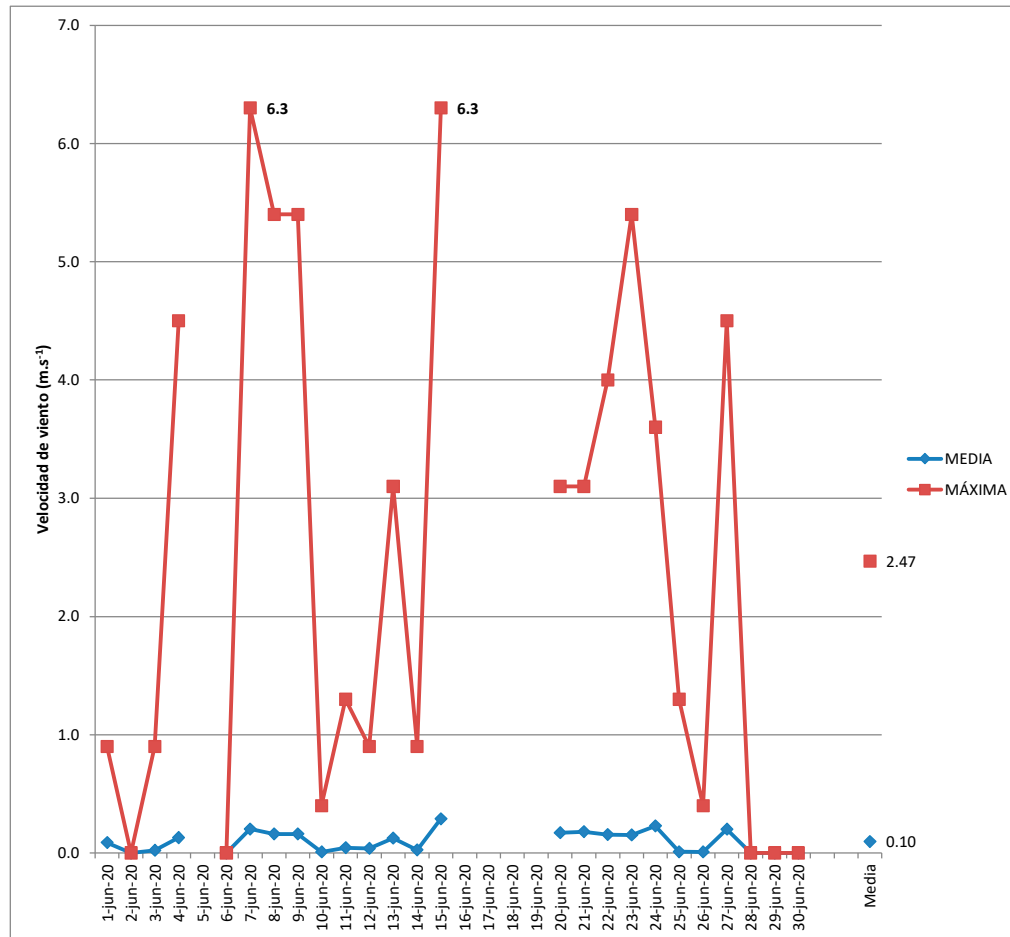
Media	0.09
Media máx.	2.04
Máxima	7.20

VELOCIDAD DEL VIENTO

VARIABLE: VIENTO

Ubicación	IBARRA	Estación:	Ibarra	Unidad:	m.s ⁻¹	ELEVACIÓN	2221 msnm
Año	2020	Marca:	DAVIS			LATITUD	0° 21' 01"N
Mes	JUNIO	Modelo:	VANTAGE PRO 2			LONGITUD	78° 06' 24"W

FECHA	MEDIA	MÁXIMA
1-jun-20	0.1	0.9
2-jun-20	0.0	0.0
3-jun-20	0.0	0.9
4-jun-20	0.1	4.5
5-jun-20		
6-jun-20	0.0	0.0
7-jun-20	0.2	6.3
8-jun-20	0.2	5.4
9-jun-20	0.2	5.4
10-jun-20	0.0	0.4
11-jun-20	0.0	1.3
12-jun-20	0.0	0.9
13-jun-20	0.1	3.1
14-jun-20	0.0	0.9
15-jun-20	0.3	6.3
16-jun-20		
17-jun-20		
18-jun-20		
19-jun-20		
20-jun-20	0.2	3.1
21-jun-20	0.2	3.1
22-jun-20	0.2	4.0
23-jun-20	0.2	5.4
24-jun-20	0.2	3.6
25-jun-20	0.0	1.3
26-jun-20	0.0	0.4
27-jun-20	0.2	4.5
28-jun-20		
29-jun-20		
30-jun-20		



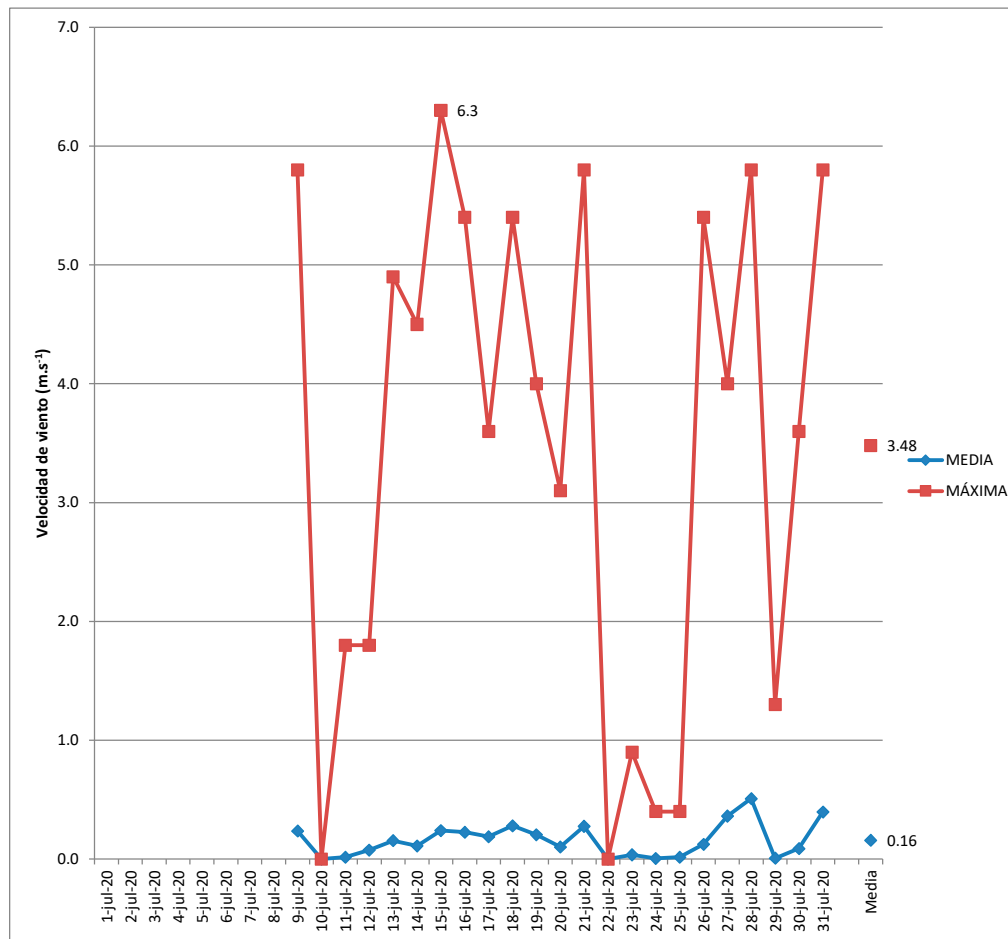
Media	0.11
Media máx.	2.80
Máxima	6.30

VELOCIDAD DEL VIENTO

VARIABLE: VIENTO

Ubicación	IBARRA	Estación:	Ibarra	Unidad:	m.s ⁻¹	ELEVACIÓN	2221 msnm
Año	2020	Marca:	DAVIS			LATITUD	0° 21' 01" N
Mes	JULIO	Modelo:	VANTAGE PRO 2			LONGITUD	78° 06' 24" W

FECHA	MEDIA	MÁXIMA
1-jul-20		
2-jul-20		
3-jul-20		
4-jul-20		
5-jul-20		
6-jul-20		
7-jul-20		
8-jul-20		
9-jul-20	0.2	5.8
10-jul-20		
11-jul-20	0.0	1.8
12-jul-20	0.1	1.8
13-jul-20	0.2	4.9
14-jul-20	0.1	4.5
15-jul-20	0.2	6.3
16-jul-20	0.2	5.4
17-jul-20	0.2	3.6
18-jul-20	0.3	5.4
19-jul-20	0.2	4.0
20-jul-20	0.1	3.1
21-jul-20	0.3	5.8
22-jul-20	0.0	0.0
23-jul-20	0.0	0.9
24-jul-20	0.0	0.4
25-jul-20	0.0	0.4
26-jul-20	0.1	5.4
27-jul-20	0.4	4.0
28-jul-20	0.5	5.8
29-jul-20	0.0	1.3
30-jul-20	0.1	3.6
31-jul-20	0.4	5.8



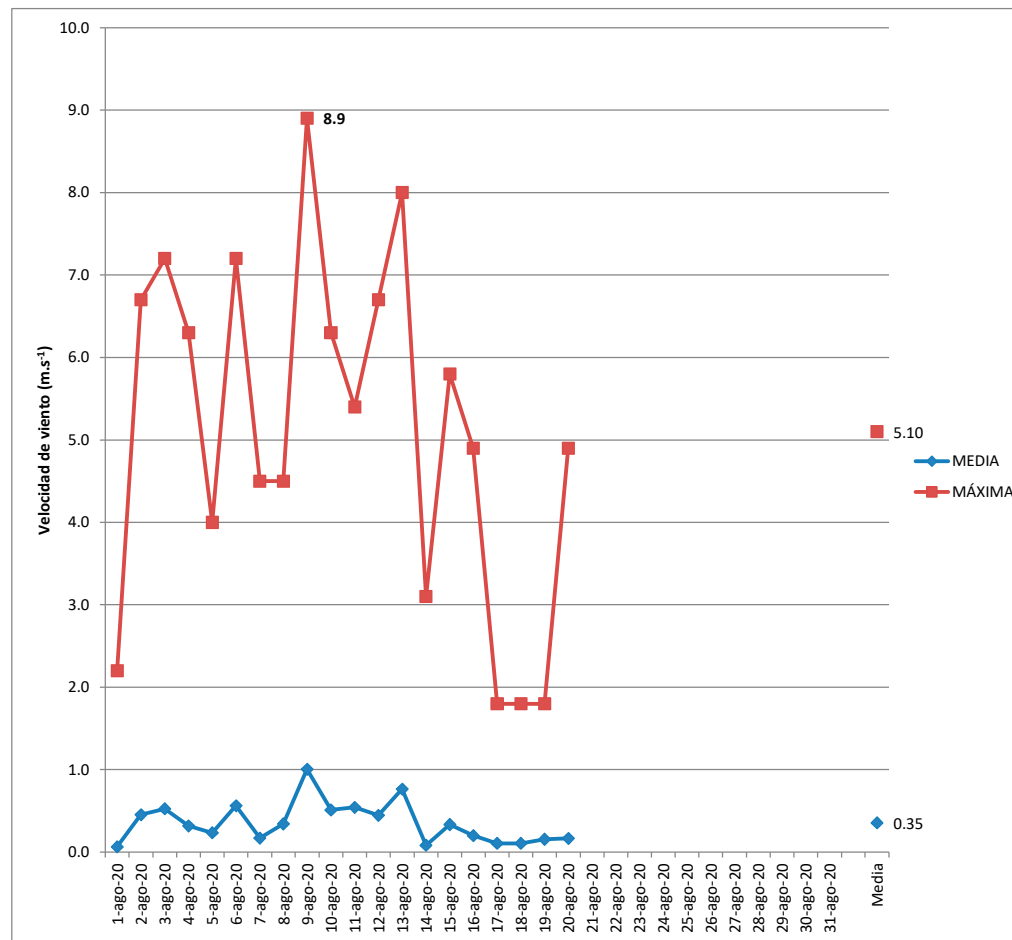
Media	0.17
Media máx.	3.64
Máxima	6.30

VELOCIDAD DEL VIENTO

VARIABLE: VIENTO

Ubicación	IBARRA	Estación:	Ibarra	Unidad:	m.s ⁻¹	ELEVACIÓN	2221 msnm
Año	2020	Marca:	DAVIS			LATITUD	0° 21' 01"N
Mes	AGOSTO	Modelo:	VANTAGE PRO 2			LONGITUD	78°06'24"W

FECHA	MEDIA	MÁXIMA
1-ago-20	0.1	2.2
2-ago-20	0.5	6.7
3-ago-20	0.5	7.2
4-ago-20	0.3	6.3
5-ago-20	0.2	4.0
6-ago-20	0.6	7.2
7-ago-20	0.2	4.5
8-ago-20	0.3	4.5
9-ago-20	1.0	8.9
10-ago-20	0.5	6.3
11-ago-20	0.5	5.4
12-ago-20	0.4	6.7
13-ago-20	0.8	8.0
14-ago-20	0.1	3.1
15-ago-20	0.3	5.8
16-ago-20	0.2	4.9
17-ago-20	0.1	1.8
18-ago-20	0.1	1.8
19-ago-20	0.2	1.8
20-ago-20	0.2	4.9
21-ago-20		
22-ago-20		
23-ago-20		
24-ago-20		
25-ago-20		
26-ago-20		
27-ago-20		
28-ago-20		
29-ago-20		
30-ago-20		
31-ago-20		



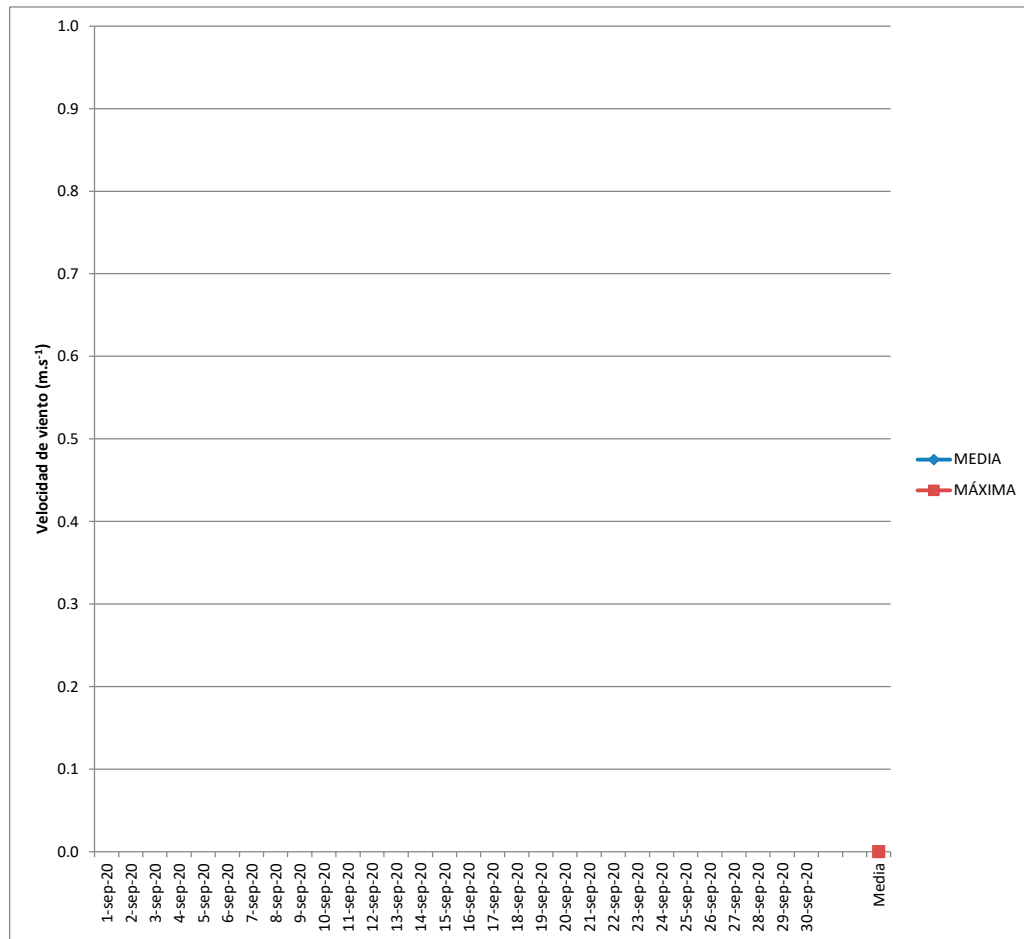
Media	0.35
Media máx.	5.10
Máxima	8.90

VELOCIDAD DEL VIENTO

VARIABLE: VIENTO

Ubicación	IBARRA	Estación:	Ibarra	Unidad:	m.s ⁻¹	ELEVACIÓN	2221 msnm
Año	2020	Marca:	DAVIS			LATITUD	0° 21' 01" N
Mes	SEPTIEMBRE	Modelo:	VANTAGE PRO 2			LONGITUD	78° 06' 24" W

FECHA	MEDIA	MÁXIMA
1-sep-20		
2-sep-20		
3-sep-20		
4-sep-20		
5-sep-20		
6-sep-20		
7-sep-20		
8-sep-20		
9-sep-20		
10-sep-20		
11-sep-20		
12-sep-20		
13-sep-20		
14-sep-20		
15-sep-20		
16-sep-20		
17-sep-20		
18-sep-20		
19-sep-20		
20-sep-20		
21-sep-20		
22-sep-20		
23-sep-20		
24-sep-20		
25-sep-20		
26-sep-20		
27-sep-20		
28-sep-20		
29-sep-20		
30-sep-20		



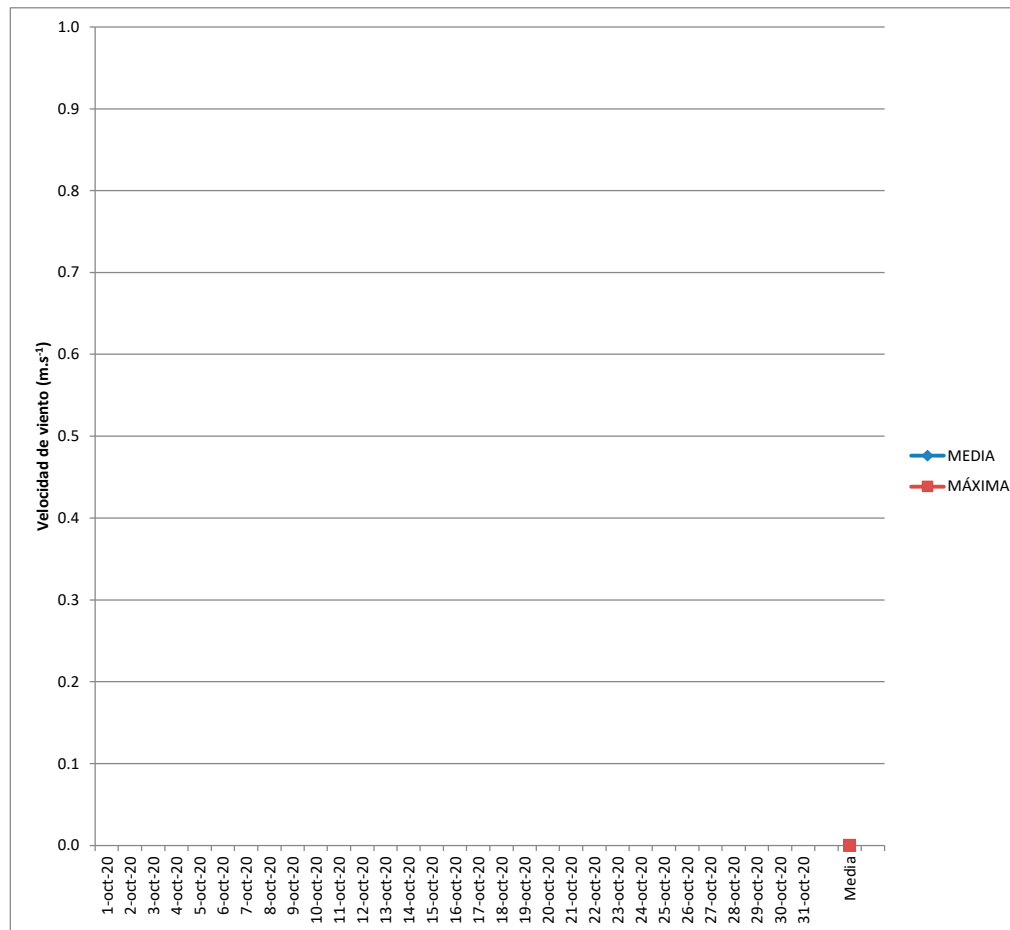
Media	
Media máx.	
Máxima	

VELOCIDAD DEL VIENTO

VARIABLE: VIENTO

Ubicación	IBARRA	Estación:	Ibarra	Unidad:	m.s ⁻¹	ELEVACIÓN	2221 msnm
Año	2020	Marca:	DAVIS			LATITUD	0° 21' 01" N
Mes	OCTUBRE	Modelo:	VANTAGE PRO 2			LONGITUD	78° 06' 24" W

FECHA	MEDIA	MÁXIMA
1-oct-20		
2-oct-20		
3-oct-20		
4-oct-20		
5-oct-20		
6-oct-20		
7-oct-20		
8-oct-20		
9-oct-20		
10-oct-20		
11-oct-20		
12-oct-20		
13-oct-20		
14-oct-20		
15-oct-20		
16-oct-20		
17-oct-20		
18-oct-20		
19-oct-20		
20-oct-20		
21-oct-20		
22-oct-20		
23-oct-20		
24-oct-20		
25-oct-20		
26-oct-20		
27-oct-20		
28-oct-20		
29-oct-20		
30-oct-20		
31-oct-20		



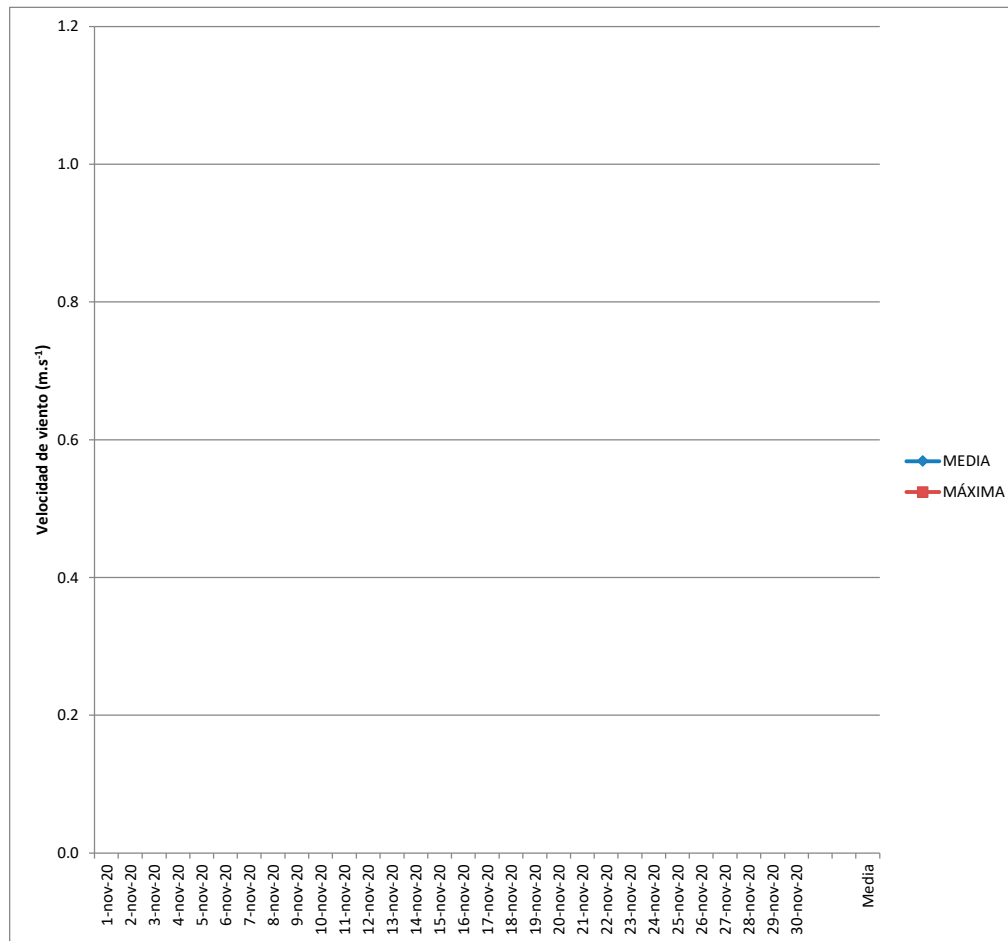
Media	
Media máx.	
Máxima	

VELOCIDAD DEL VIENTO

VARIABLE: VIENTO

Ubicación	IBARRA	Estación:	Ibarra	Unidad:	m.s ⁻¹	ELEVACIÓN	2221 msnm
Año	2020	Marca:	DAVIS			LATITUD	0° 21' 01" N
Mes	NOVIEMBRE	Modelo:	VANTAGE PRO 2			LONGITUD	78° 06' 24" W

FECHA	MEDIA	MÁXIMA
1-nov-20		
2-nov-20		
3-nov-20		
4-nov-20		
5-nov-20		
6-nov-20		
7-nov-20		
8-nov-20		
9-nov-20		
10-nov-20		
11-nov-20		
12-nov-20		
13-nov-20		
14-nov-20		
15-nov-20		
16-nov-20		
17-nov-20		
18-nov-20		
19-nov-20		
20-nov-20		
21-nov-20		
22-nov-20		
23-nov-20		
24-nov-20		
25-nov-20		
26-nov-20		
27-nov-20		
28-nov-20		
29-nov-20		
30-nov-20		



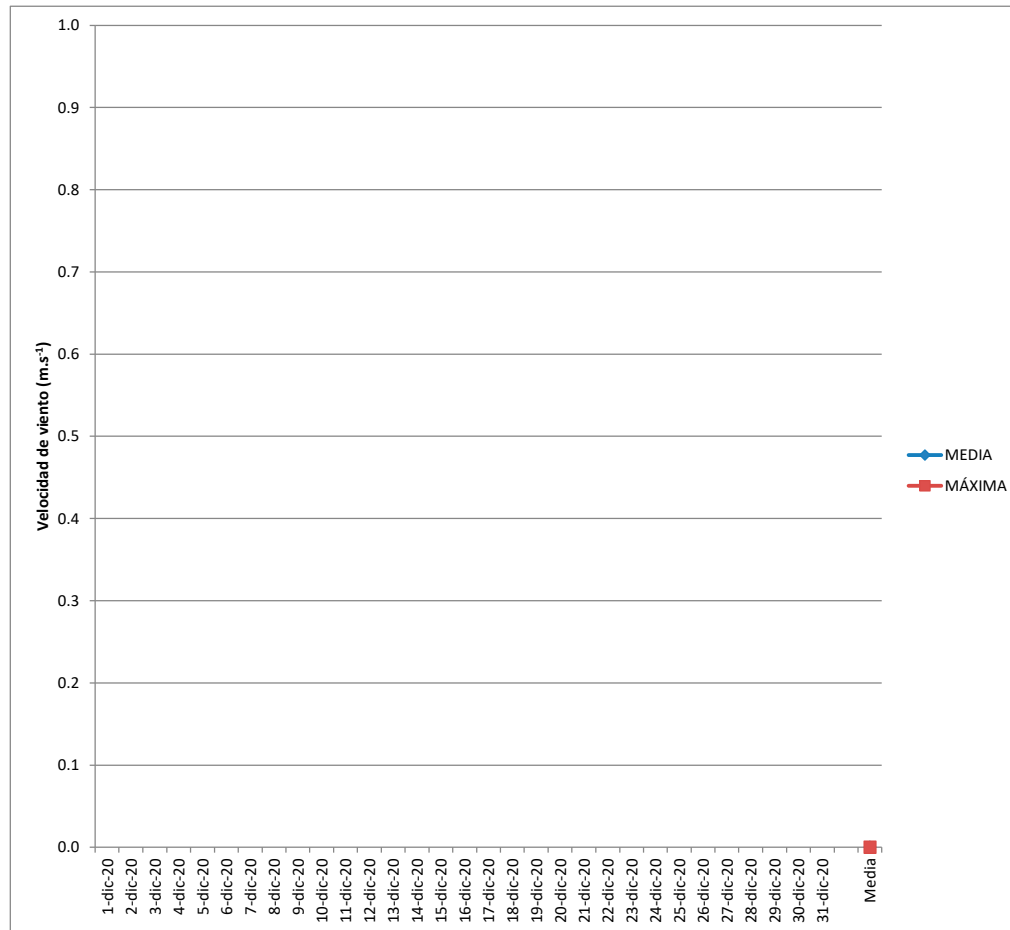
Media	
Media máx.	
Máxima	

VELOCIDAD DEL VIENTO

VARIABLE: VIENTO

Ubicación	IBARRA	Estación:	Ibarra	Unidad:	m.s ⁻¹	ELEVACIÓN	2221 msnm
Año	2020	Marca:	DAVIS			LATITUD	0° 21' 01"N
Mes	DICIEMBRE	Modelo:	VANTAGE PRO 2			LONGITUD	78°06'24"W

FECHA	MEDIA	MÁXIMA
1-dic-20		
2-dic-20		
3-dic-20		
4-dic-20		
5-dic-20		
6-dic-20		
7-dic-20		
8-dic-20		
9-dic-20		
10-dic-20		
11-dic-20		
12-dic-20		
13-dic-20		
14-dic-20		
15-dic-20		
16-dic-20		
17-dic-20		
18-dic-20		
19-dic-20		
20-dic-20		
21-dic-20		
22-dic-20		
23-dic-20		
24-dic-20		
25-dic-20		
26-dic-20		
27-dic-20		
28-dic-20		
29-dic-20		
30-dic-20		
31-dic-20		



Media	
Media máx.	
Máxima	

ANUARIO

2020

VARIABLE: RADIACIÓN UV

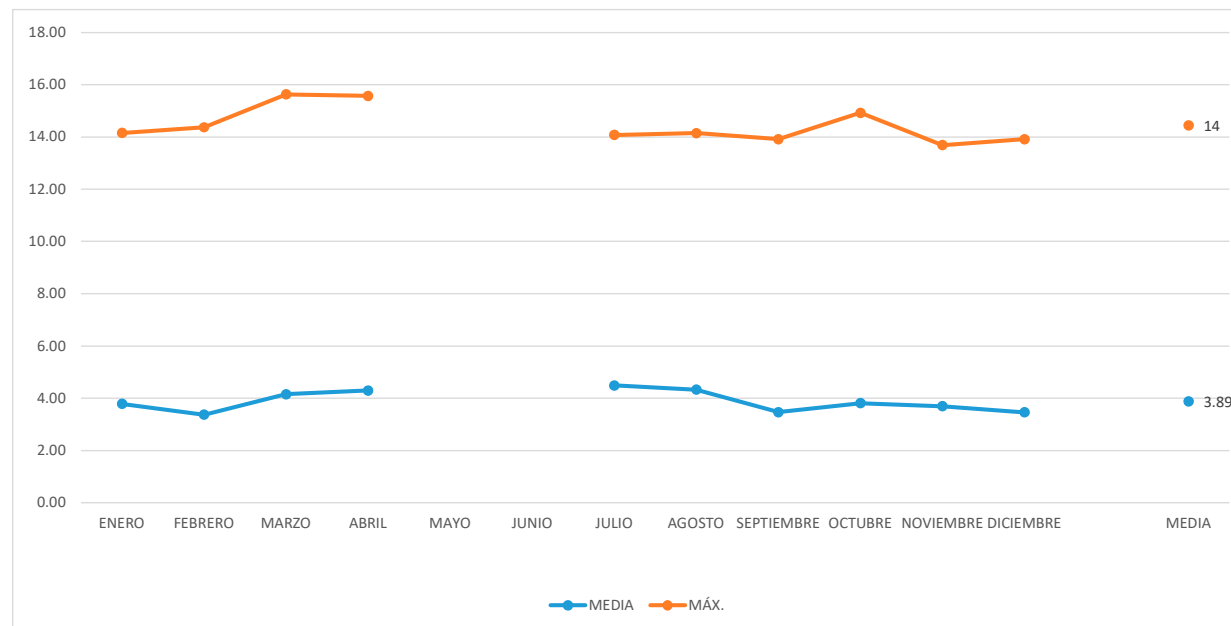
<i>Categoría de exposición</i>	<i>Intervalo de colores de UV</i>
Baja	< 2
Moderada	3 a 5
Alta	6 a 7
Muy alta	8 a 10
Extremadamente alta	11 +

VARIABLE: RADIACIÓN UV

RADIACIÓN UV

Ubicación	IBARRA	Estación:	Ibarra	Unidad:	UV	ELEVACIÓN	2221 msnm
Año	2020	Marca:	DAVIS			LATITUD	0° 21' 01"N
		Modelo:	VANTAGE PRO2			LONGITUD	78°06'24"W

	MEDIA	MÁX.
ENERO	3.78	14.16
FEBRERO	3.37	14.37
MARZO	4.15	15.63
ABRIL	4.30	15.58
MAYO		
JUNIO		
JULIO	4.49	14.08
AGOSTO	4.33	14.15
SEPTIEMBRE	3.47	13.92
OCTUBRE	3.81	14.93
NOVIEMBRE	3.70	13.69
DICIEMBRE	3.46	13.92



Media	3.89
Máxima	15.63

El 19 de marzo del 2020 de 11H05 a 12H00

VARIABLE: RADIACIÓN UV

RADIACIÓN UV															
Ubicación	IBARRA				Estación:	Ibarra				ELEVACIÓN	2221 msnm				
Año	2020				Marca:	DAVIS				LATITUD	0° 21'01"N				
Mes	ENERO				Modelo:	VANTAGE PRO2				LONGITUD	78°06'24"W				
	6:05 -7:00	7:05 -8:00	8:05 -9:00	9:05 -10:00	10:05 -11:00	11:05-12:00	12:05-13:00	13:05-14:00	14:05-15:00	15:05-16:00	16:05-17:00	17:05-18:00	18:05-19:00	Media	Máxima
1-ene-20															
2-ene-20															
3-ene-20															
4-ene-20	0.0	0.3	3.2	7.3	10.1	9.3	11.2	6.9	3.9	2.5	1.1	0.0	0.0	4.3	11.2
5-ene-20	0.0	0.5	1.8	5.5	9.7	11.6	13.6	11.9	5.4	2.8	0.9	0.0	0.0	4.9	13.6
6-ene-20	0.0	0.4	1.7	5.9	10.5	12.0	14.1	12.2	4.4	2.5	1.2	0.0	0.0	5.0	14.1
7-ene-20	0.0	0.4	3.4	6.7	8.4	11.2	13.2	10.9	3.9	2.5	1.1	0.0	0.0	4.7	13.2
8-ene-20	0.0	0.3	3.2	7.0	9.8	12.1	13.0	10.7	3.8	2.1	0.9	0.0	0.0	4.8	13.0
9-ene-20	0.0	0.3	1.5	3.8	5.7	8.7	10.1	7.0	3.4	2.3	0.5	0.0	0.0	3.3	10.1
10-ene-20	0.0	0.3	1.5	2.3	4.5	11.7	7.9	6.9	4.4	2.6	0.9	0.0	0.0	3.3	11.7
11-ene-20	0.0	0.1	1.4	3.6	6.3	7.9	10.1	11.7	4.4	2.5	1.1	0.0	0.0	3.8	11.7
12-ene-20	0.0	0.6	2.3	5.6	7.9	9.4	7.6	9.3	4.7	2.6	1.1	0.0	0.0	3.9	9.4
13-ene-20	0.0	0.5	2.2	4.8	5.8	10.8	10.8	10.6	4.3	2.5	1.1	0.0	0.0	4.1	10.8
14-ene-20	0.0	0.3	2.5	4.1	5.2	7.9	13.3	12.3	4.3	2.4	1.0	0.0	0.0	4.1	13.3
15-ene-20	0.0	0.4	2.0	3.8	5.7	7.6	8.6	9.6	4.0	2.3	1.0	0.0	0.0	3.5	9.6
16-ene-20	0.0	0.4	2.5	6.0	8.1	12.4	9.6	12.2	3.6	2.4	1.0	0.0	0.0	4.5	12.4
17-ene-20	0.0	0.2	1.3	2.5	4.6	6.8	7.0	6.5	4.2	2.5	1.0	0.0	0.0	2.8	7.0
18-ene-20	0.0	0.3	1.8	3.4	6.7	7.2	7.7	6.4	4.7	2.8	1.1	0.0	0.0	3.3	7.7
19-ene-20	0.0	0.4	1.9	4.6	5.6	7.0	6.4	6.5	3.9	2.6	1.0	0.1	0.0	3.1	7.0
20-ene-20	0.0	0.5	2.4	5.1	5.8	11.0	9.4	11.4	4.8	2.7	0.9	0.0	0.0	4.2	11.4
21-ene-20	0.0	0.1	0.9	3.3	6.4	11.7	6.8	2.5	1.0	1.1	0.0	0.0	0.0	2.6	11.7
22-ene-20	0.0	0.1	1.5	3.0	5.0	9.7	7.7	4.4	3.4	3.0	1.0	0.0	0.0	3.0	9.7
23-ene-20	0.0	0.5	2.7	5.0	11.6	14.0	13.6	12.1	4.5	3.3	1.4	0.0	0.0	5.3	14.0
24-ene-20	0.0	0.6	2.8	5.7	8.8	13.8	11.0	9.5	5.2	3.7	0.7	0.0	0.0	4.7	13.8
25-ene-20	0.0	0.4	2.7	6.8	8.3	9.9	8.9	7.7	5.1	3.1	1.2	0.1	0.0	4.2	9.9
26-ene-20	0.0	0.3	2.6	6.1	9.3	6.0	5.2	7.6	3.3	0.8	0.2	0.0	0.0	3.2	9.3
27-ene-20	0.0	0.0	0.9	4.0	6.1	3.8	6.2	4.6	1.9	2.2	0.9	0.4	0.0	2.4	6.2
28-ene-20	0.0	0.2	2.6	6.4	11.1	12.5	5.0	5.8	4.8	2.0	0.9	0.0	0.0	3.9	12.5
29-ene-20	0.0	0.2	1.5	5.0	9.9	13.5	14.2	7.4	4.4	2.1	1.3	0.1	0.0	4.6	14.2
30-ene-20	0.0	0.2	1.6	4.0	6.0	7.0	6.8	4.4	1.9	1.5	0.6	0.0	0.0	2.6	7.0
31-ene-20	0.0	0.0	0.1	1.4	2.1	3.6	6.4	4.7	2.4	3.0	0.7	0.0	0.0	1.9	6.4
Media	0.0	0.3	2.0	4.7	7.3	9.6	9.5	8.4	3.9	2.4	0.9	0.0	0.0	3.8	
Máxima	0.0	0.6	3.4	7.3	11.6	14.0	14.2	12.3	5.4	3.7	1.4	0.4	0.0		14.2

VARIABLE: RADIACIÓN UV

RADIACIÓN UV															
Ubicación	IBARRA				Estación:	Ibarra				ELEVACIÓN	2221 msnm				
Año	2020				Marca:	DAVIS				LATITUD	0° 21' 01"N				
Mes	FEBRERO				Modelo:	VANTAGE PRO2				LONGITUD	78° 06' 24"W				
	6:05 -7:00	7:05 -8:00	8:05 -9:00	9:05 -10:00	10:05 -11:00	11:05-12:00	12:05-13:00	13:05-14:00	14:05-15:00	15:05-16:00	16:05-17:00	17:05-18:00	18:05-19:00	Media	Máxima
1-feb-20	0.0	0.1	0.5	3.1	1.6	1.4	1.9	2.0	1.5	1.0	1.1	0.2	0.0	1.1	3.1
2-feb-20	0.0	0.5	2.4	4.1	8.8	8.7	7.0	7.0	4.9	2.8	1.3	0.1	0.0	3.6	8.8
3-feb-20	0.0	0.5	2.4	4.4	5.0	6.9	5.0	3.6	4.9	2.9	1.5	0.2	0.0	2.9	6.9
4-feb-20	0.0	0.5	2.1	3.9	5.6	4.6	3.1	4.8	4.2	2.7	1.1	0.2	0.0	2.5	5.6
5-feb-20	0.0	0.1	2.7	6.9	10.5	11.6	13.9	9.7	3.3	2.2	1.0	0.0	0.0	4.8	13.9
6-feb-20	0.0	0.1	2.7	7.0	9.6	12.7	14.0	9.9	3.8	2.6	1.2	0.1	0.0	4.9	14.0
7-feb-20	0.0	0.4	2.7	6.7	6.6	8.8	11.5	9.6	4.5	2.8	1.3	0.1	0.0	4.2	11.5
8-feb-20	0.0	0.3	3.0	6.7	9.2	10.8	9.9	8.9	4.9	3.1	1.3	0.1	0.0	4.5	10.8
9-feb-20	0.0	0.2	1.7	3.2	3.5	6.3	10.4	9.7	4.5	2.8	1.2	0.0	0.0	3.3	10.4
10-feb-20	0.0	0.4	1.2	2.0	2.8	3.5	9.6	7.7	4.8	2.7	1.2	0.0	0.0	2.8	9.6
11-feb-20	0.0	0.0	2.5	6.0	9.2	12.3	13.0	8.4	3.6	2.4	1.1	0.0	0.0	4.5	13.0
12-feb-20	0.0	0.3	1.8	4.5	5.4	9.8	8.4	7.0	4.7	2.7	1.2	0.1	0.0	3.5	9.8
13-feb-20	0.0	0.2	1.8	4.3	6.4	10.3	13.2	8.0	4.7	3.2	1.4	0.1	0.0	4.1	13.2
14-feb-20	0.0	0.0	2.6	6.2	9.1	11.2	8.8	8.4	3.9	1.5	0.3	0.0	0.0	4.0	11.2
15-feb-20	0.0	0.4	0.9	2.6	3.8	4.5	5.2	4.2	2.3	2.6	0.8	0.0	0.0	2.1	5.2
16-feb-20	0.0	0.2	1.8	3.7	4.1	5.4	6.2	6.2	5.2	2.8	1.4	0.1	0.0	2.9	6.2
17-feb-20	0.0	0.4	2.4	5.8	10.8	12.0	14.4	7.9	4.4	2.9	1.8	0.1	0.0	4.8	14.4
18-feb-20	0.0	0.1	1.5	3.6	6.1	4.3	3.5	4.2	4.1	3.2	2.1	0.2	0.0	2.5	6.1
19-feb-20	0.0	0.0	1.0	2.7	2.6	4.6	3.9	5.7	4.5	2.2	0.8	0.0	0.0	2.2	5.7
20-feb-20	0.0	0.5	2.1	3.8	3.6	8.3	6.0	3.9	2.8	1.8	0.2	0.0	0.0	2.5	8.3
21-feb-20	0.0	0.3	1.1	2.8	9.1	5.2	8.3	5.4	1.7	1.0	1.0	0.1	0.0	2.8	9.1
22-feb-20	0.0	0.4	1.6	4.7	9.4	8.9	3.9	5.0	2.6	0.0	0.0	0.0	0.0	2.8	9.4
23-feb-20	0.0	0.3	2.0	5.0	8.7	12.6	9.2	5.7	5.6	1.8	0.4	0.0	0.0	4.0	12.6
24-feb-20	0.0	0.1	1.9	4.6	5.8	4.3	4.0	3.9	2.4	1.2	0.1	0.0	0.0	2.2	5.8
25-feb-20	0.0	0.5	2.9	5.6	10.7	7.9	6.5	5.8	2.0	1.6	1.0	0.2	0.0	3.4	10.7
26-feb-20	0.0	0.2	1.8	5.1	9.4	7.3	4.3	6.1	2.9	1.7	1.5	0.1	0.0	3.1	9.4
27-feb-20	0.0	0.3	1.5	3.8	6.0	7.7	3.9	4.3	4.9	4.4	0.9	0.0	0.0	2.9	7.7
28-feb-20	0.0	0.2	2.5	5.1	6.8	12.7	10.5	7.2	5.6	3.9	1.4	0.0	0.0	4.3	12.7
29-feb-20	0.0	0.0	3.1	7.4	12.0	11.7	6.2	6.2	5.1	4.4	1.5	0.1	0.0	4.4	12.0
Media	0.0	0.2	2.0	4.7	7.0	8.1	7.8	6.4	3.9	2.4	1.1	0.1	0.0	3.4	
Máxima	0.0	0.5	3.1	7.4	12.0	12.7	14.4	9.9	5.6	4.4	2.1	0.2	0.0		14.4

VARIABLE: RADIACIÓN UV

RADIACIÓN UV															
Ubicación	IBARRA				Estación:	Ibarra				ELEVACIÓN	2221 msnm				
Año	2020				Marca:	DAVIS				LATITUD	0° 21' 01"N				
Mes	MARZO				Modelo:	VANTAGE PRO2				LONGITUD	78°06' 24"W				
	6:05 -7:00	7:05 -8:00	8:05 -9:00	9:05 -10:00	10:05 -11:00	11:05 -12:00	12:05 -13:00	13:05 -14:00	14:05 -15:00	15:05 -16:00	16:05 -17:00	17:05 -18:00	18:05 -19:00	Media	Máxima
1-mar-20	0.0	0.1	3.0	5.5	7.2	10.8	7.9	6.0	4.2	3.4	1.7	0.0	0.0	3.8	10.8
2-mar-20	0.0	0.5	2.5	5.9	4.6	5.4	3.3	3.3	3.0	1.9	0.8	0.0	0.0	2.4	5.9
3-mar-20	0.0	0.3	2.5	4.3	7.2	6.2	4.6	6.1	5.9	2.4	0.8	0.0	0.0	3.1	7.2
4-mar-20	0.0	0.3	2.4	4.3	9.3	7.9	11.7	8.7	4.4	0.5	0.0	0.0	0.0	3.8	11.7
5-mar-20	0.0	0.6	1.6	4.3	5.9	5.5	7.9	4.5	4.1	0.0	0.0	0.0	0.0	2.6	7.9
6-mar-20	0.0	0.3	1.7	2.9	5.7	4.8	4.6	1.5	0.0	0.0	0.0	0.0	0.0	1.6	5.7
7-mar-20															
8-mar-20															
9-mar-20	0.0	0.0	3.1	9.3	12.6	14.7	7.1	6.0	5.9	1.9	0.0	0.0	0.0	4.7	14.7
10-mar-20	0.1	1.4	3.5	5.6	4.4	8.0	7.8	6.5	4.0	0.9	0.0	0.0	0.0	3.2	8.0
11-mar-20	0.0	1.6	5.9	7.4	6.3	8.4	7.0	6.1	6.4	2.5	0.2	0.0	0.0	4.0	8.4
12-mar-20	0.0	0.9	2.5	6.3	5.3	10.8	7.6	6.5	7.4	3.2	0.6	0.0	0.0	3.9	10.8
13-mar-20	0.0	1.3	3.6	7.0	12.4	12.6	10.2	10.5	8.2	3.2	0.7	0.0	0.0	5.4	12.6
14-mar-20	0.0	0.8	1.7	2.5	3.4	8.3	7.8	6.7	5.6	1.8	0.3	0.0	0.0	3.0	8.3
15-mar-20	0.2	1.6	3.8	7.5	12.6	9.8	9.4	5.7	4.2	2.2	0.4	0.0	0.0	4.4	12.6
16-mar-20	0.1	1.1	1.8	3.1	7.1	6.7	9.3	7.4	6.7	2.4	0.4	0.0	0.0	3.5	9.3
17-mar-20	0.0	1.0	2.2	7.1	10.0	14.6	12.4	10.4	7.0	3.4	0.7	0.0	0.0	5.3	14.6
18-mar-20	0.0	1.6	6.4	11.9	14.7	15.5	13.8	11.5	7.6	3.4	0.7	0.0	0.0	6.7	15.5
19-mar-20	0.0	1.5	5.8	11.0	14.5	15.6	14.6	10.9	6.8	3.3	1.4	0.2	0.0	6.6	15.6
20-mar-20	0.0	1.2	3.1	6.6	6.8	9.6	8.4	5.0	1.7	1.3	0.3	0.0	0.0	3.4	9.6
21-mar-20	0.1	1.5	5.9	11.9	15.0	15.2	15.5	10.3	6.6	3.4	0.6	0.0	0.0	6.6	15.5
22-mar-20	0.0	1.7	6.4	10.9	14.6	15.5	14.8	11.7	7.4	3.0	0.6	0.0	0.0	6.7	15.5
23-mar-20	0.0	1.8	5.8	10.2	11.8	13.8	12.4	9.8	6.0	2.7	0.1	0.0	0.0	5.7	13.8
24-mar-20	0.2	1.9	4.9	9.0	13.1	9.8	8.5	6.0	4.1	2.3	0.3	0.0	0.0	4.6	13.1
25-mar-20	0.1	1.6	5.5	10.9	7.0	3.4	5.4	4.4	2.8	1.2	0.3	0.0	0.0	3.3	10.9
26-mar-20	0.1	1.1	6.0	10.4	10.1	1.1	0.0	0.0	0.0	0.0	0.0	0.0	0.0	2.2	10.4
27-mar-20															
28-mar-20															
29-mar-20															
30-mar-20															
31-mar-20	0.0	0.5	2.5	4.7	7.0	8.4	7.4	6.9	3.4	1.7	0.3	0.0	0.0	3.3	8.4
Media	0.0	1.0	3.8	7.2	9.1	9.7	8.8	6.9	4.9	2.1	0.4	0.0	0.0	4.2	
Máxima	0.2	1.9	6.4	11.9	15.0	15.6	15.5	11.7	8.2	3.4	1.7	0.2	0.0		15.6

VARIABLE: RADIACIÓN UV

RADIACIÓN UV																	
Ubicación	IBARRA					Estación:	Ibarra					ELEVACIÓN	2221 msnm				
Año	2020					Marca:	DAVIS					LATITUD	0° 21'01"N				
Mes	ABRIL					Modelo:	VANTAGE PRO2					LONGITUD	78°06'24"W				
	6:05 -7:00	7:05 -8:00	8:05 -9:00	9:05 -10:00	10:05 -11:00	11:05-12:00	12:05-13:00	13:05-14:00	14:05-15:00	15:05-16:00	16:05-17:00	17:05-18:00	18:05-19:00	Media	Máxima		
1-abr-20	0.0	1.2	3.0	5.4	8.4	6.0	6.8	8.1	5.0	2.2	0.2	0.0	0.0	3.6	8.4		
2-abr-20	0.0	0.9	2.4	4.8	7.6	7.2	7.4	7.4	2.2	1.8	0.1	0.0	0.0	3.2	7.6		
3-abr-20		2.5	2.4	8.3	10.5	8.7	7.4	5.8	4.3	2.1	0.3	0.0	0.0	4.3	10.5		
4-abr-20		2.2	4.1	6.7	6.1	8.2	6.9	9.6	6.4	2.4	0.5	0.0	0.0	4.4	9.6		
5-abr-20		3.7	7.0	9.7	7.4	11.2	12.9	10.5	2.6	2.9	0.4	0.0	0.0	5.7	12.9		
6-abr-20		3.4	6.6	10.9	15.6	14.0	10.2	8.3	3.4	1.4	0.2	0.0	0.0	6.2	15.6		
7-abr-20			3.9	6.0	7.0	9.0	9.2	7.0	3.0	1.9	0.4	0.0	0.0	4.3	9.2		
8-abr-20		3.9	8.6	5.4	6.9	1.8	0.0			0.0	0.0	0.0	0.0	2.7	8.6		
9-abr-20																	
10-abr-20																	
11-abr-20																	
12-abr-20																	
13-abr-20																	
14-abr-20																	
15-abr-20																	
16-abr-20																	
17-abr-20																	
18-abr-20																	
19-abr-20																	
20-abr-20																	
21-abr-20																	
22-abr-20																	
23-abr-20																	
24-abr-20																	
25-abr-20																	
26-abr-20																	
27-abr-20																	
28-abr-20																	
29-abr-20																	
30-abr-20																	
Media	0.0	2.6	4.7	7.1	8.7	8.3	7.6	8.1	3.9	1.8	0.3	0.0	0.0	4.3			
Máxima	0.0	3.9	8.6	10.9	15.6	14.0	12.9	10.5	6.4	2.9	0.5	0.0	0.0		15.6		

VARIABLE: RADIACIÓN UV

RADIACIÓN UV															
Ubicación	IBARRA				Estación:	Ibarra				ELEVACIÓN	2221 msnm				
Año	2020				Marca:	DAVIS				LATITUD	0° 21' 01"N				
Mes	MAYO				Modelo:	VANTAGE PRO2				LONGITUD	78°06' 24"W				
	6:05 -7:00	7:05 -8:00	8:05 -9:00	9:05 -10:00	10:05 -11:00	11:05-12:00	12:05-13:00	13:05-14:00	14:05-15:00	15:05-16:00	16:05-17:00	17:05-18:00	18:05-19:00	Media	Máxima
1-may-20															
2-may-20															
3-may-20															
4-may-20															
5-may-20															
6-may-20															
7-may-20															
8-may-20															
9-may-20															
10-may-20															
11-may-20															
12-may-20															
13-may-20															
14-may-20															
15-may-20															
16-may-20															
17-may-20															
18-may-20															
19-may-20															
20-may-20															
21-may-20															
22-may-20															
23-may-20															
24-may-20															
25-may-20															
26-may-20															
27-may-20															
28-may-20															
29-may-20															
30-may-20															
31-may-20															
Media															
Máxima															

VARIABLE: RADIACIÓN UV

RADIACIÓN UV																
Ubicación	IBARRA					Estación:	Ibarra					ELEVACIÓN	2221 msnm			
Año	2022					Marca:	DAVIS					LATITUD	0° 21'01"N			
Mes	JUNIO					Modelo:	VANTAGE PRO2					LONGITUD	78°06'24"W			
	6:05 -7:00	7:05 -8:00	8:05 -9:00	9:05 -10:00	10:05 -11:00	11:05-12:00	12:05-13:00	13:05-14:00	14:05-15:00	15:05-16:00	16:05-17:00	17:05-18:00	18:05-19:00	Media	Máxima	
1-jun-20																
2-jun-20																
3-jun-20																
4-jun-20																
5-jun-20																
6-jun-20																
7-jun-20																
8-jun-20																
9-jun-20																
10-jun-20																
11-jun-20																
12-jun-20																
13-jun-20																
14-jun-20																
15-jun-20																
16-jun-20																
17-jun-20																
18-jun-20																
19-jun-20																
20-jun-20																
21-jun-20																
22-jun-20																
23-jun-20																
24-jun-20																
25-jun-20																
26-jun-20																
27-jun-20																
28-jun-20																
29-jun-20																
30-jun-20																
Media																
Máxima																

VARIABLE: RADIACIÓN UV

RADIACIÓN UV															
Ubicación	IBARRA				Estación:	Ibarra				ELEVACIÓN	2221 msnm				
Año	2020				Marca:	DAVIS				LATITUD	0° 21' 01"N				
Mes	JULIO				Modelo:	VANTAGE PRO2				LONGITUD	78°06'24"W				
	6:05 -7:00	7:05 -8:00	8:05 -9:00	9:05 -10:00	10:05 -11:00	11:05 -12:00	12:05 -13:00	13:05 -14:00	14:05 -15:00	15:05 -16:00	16:05 -17:00	17:05 -18:00	18:05 -19:00	Media	Máxima
1-jul-20	0.8	1.6	3.4	3.4	5.9	5.8	4.4	5.3	4.0	2.4	1.1	0.0		3.2	5.9
2-jul-20	0.7	1.4	2.1	4.5	6.3	7.4	4.3	4.3	3.7	2.2	0.8			3.4	7.4
3-jul-20		2.5	2.1	8.7	9.8	5.7	6.3	8.8	5.0	2.2	0.4	0.0		4.7	9.8
4-jul-20			2.1	4.7	4.7	4.8	4.3	3.9	4.0	1.8	0.5	0.0		3.1	4.8
5-jul-20		1.7	2.8	3.7	5.3	8.1	4.4	5.0	4.7	2.8	0.6	0.0		3.6	8.1
6-jul-20			3.3	6.9	7.5	9.1	10.1	7.2	4.9	2.1	0.9	0.0		5.2	10.1
7-jul-20	0.6	1.2	1.9	5.1	7.4	6.6	5.3	8.3	3.0	0.8	0.4			3.7	8.3
8-jul-20	0.0	1.3	4.8	8.9	10.6	11.4	7.8	6.6	5.7	2.5	0.6			5.5	11.4
9-jul-20		1.3	3.6	6.3	8.7	10.2	10.1	9.4	5.9	2.1	0.9			5.9	10.2
10-jul-20	0.7	1.4	5.1	4.3	7.0	6.6	5.6	7.5	3.6	1.6	0.4	0.0		3.6	7.5
11-jul-20			3.1	6.1	10.3	10.7	6.6	3.4	3.2	1.9	0.8			5.1	10.7
12-jul-20		2.7	4.7	8.6	8.8	5.8	8.1	8.0	4.7	1.9	0.5	0.0		4.9	8.8
13-jul-20	0.7	1.4	2.3	3.5	5.7	9.9	9.4	9.3	6.2	1.5				5.0	9.9
14-jul-20			4.0	5.8	6.4	8.2	7.7	8.2	3.8	2.4	0.6			5.2	8.2
15-jul-20		1.5	4.3	6.1	10.8	9.7	5.9	2.8	1.9	1.7	0.5	0.0		4.1	10.8
16-jul-20		2.8	5.1	8.6	10.7	7.4	7.1	8.3	6.0	2.6	0.7			5.9	10.7
17-jul-20		1.6	3.5	5.1	7.7	9.4	9.7	8.7	4.3	2.2	0.5	0.0		4.8	9.7
18-jul-20		2.4	5.0	8.2	9.7	8.8	11.7	9.0	4.4	2.4	1.1			6.3	11.7
19-jul-20		2.3	3.5	6.6	9.1	11.6	11.4	7.4	5.3	2.2	0.8			6.0	11.6
20-jul-20	0.6	1.2	3.7	8.5	10.4	10.2	9.2	7.1	3.8	1.6	0.4			5.1	10.4
21-jul-20		1.6	3.9	8.1	5.1	7.4	11.1	9.5	5.4	2.5	0.3	0.0		5.0	11.1
22-jul-20	0.6	0.6	1.6	3.8	3.8	6.7	6.5	4.2	2.7	2.1	0.6	0.0		2.8	6.7
23-jul-20		1.9	5.4	8.0	7.5	7.5	9.1	5.8	3.9	1.3	0.7			5.1	9.1
24-jul-20			4.5	5.7	5.6	6.6	3.1	5.0	5.1	2.2	0.4	0.0	0.0	3.5	6.6
25-jul-20	0.1	1.7	5.2	8.8	8.4	7.5	8.7	5.8	1.9	1.1	0.1	0.0	0.0	3.8	8.8
26-jul-20	0.0	1.2	3.0	4.2	8.1	5.8	7.6	6.1	3.4	1.8	0.7	0.0	0.0	3.2	8.1
27-jul-20	0.0	0.7	4.8	9.7	9.9	12.8	9.6	7.9	4.8	2.3	0.5	0.0	0.0	4.8	12.8
28-jul-20	0.0	1.1	5.2	9.1	12.1	14.1	12.7	9.0	6.0	2.3	0.1	0.0	0.0	5.5	14.1
29-jul-20	0.1	1.4	3.2	4.4	6.8	7.0	6.2	5.6	5.5	1.5	0.3	0.0	0.0	3.2	7.0
30-jul-20	0.0	0.9	3.8	7.3	5.3	5.6	6.6	4.9	4.8	1.9	0.3	0.0	0.0	3.2	7.3
31-jul-20	0.1	1.5	5.6	6.0	9.9	10.1	12.3	9.6	6.0	2.6	0.5	0.0	0.0	4.9	12.3
Media	0.3	1.6	3.8	6.4	7.9	8.3	7.8	6.8	4.4	2.0	0.6	0.0	0.0	4.5	
Máxima	0.8	2.8	5.6	9.7	12.1	14.1	12.7	9.6	6.2	2.8	1.1	0.0	0.0		14.1

VARIABLE: RADIACIÓN UV

RADIACIÓN UV															
Ubicación	IBARRA				Estación:	Ibarra				ELEVACIÓN	2221 msnm				
Año	2020				Marca:	DAVIS				LATITUD	0° 21' 01"N				
Mes	AGOSTO				Modelo:	VANTAGE PRO2				LONGITUD	78°06'24"W				
	6:05 -7:00	7:05 -8:00	8:05 -9:00	9:05 -10:00	10:05 -11:00	11:05-12:00	12:05-13:00	13:05-14:00	14:05-15:00	15:05-16:00	16:05-17:00	17:05-18:00	18:05-19:00	Media	Máxima
1-ago-20	0.0	1.2	3.8	6.9	5.7	5.3	4.9	6.7	4.5	2.5	0.5	0.0	0.0	3.2	6.9
2-ago-20	0.0	1.1	5.2	8.3	11.0	12.2	9.4	9.4	5.7	2.4	0.5	0.0	0.0	5.0	12.2
3-ago-20	0.0	1.2	5.2	5.7	7.5	11.8	11.8	9.5	5.9	2.6	0.4	0.0	0.0	4.7	11.8
4-ago-20	0.0	1.2	5.0	8.0	10.9	12.3	11.9	9.2	5.7	2.6	0.5	0.0	0.0	5.2	12.3
5-ago-20	0.0	1.1	3.9	4.7	4.7	5.5	6.6	5.2	3.4	0.8	0.0	0.0	0.0	2.8	6.6
6-ago-20	0.0	0.5	2.2	4.1	5.1	4.0	7.0	6.7	4.7	2.4	0.4	0.0	0.0	2.8	7.0
7-ago-20	0.0	0.9	3.1	7.6	8.5	7.8	5.5	5.0	4.3	2.0	0.3	0.0	0.0	3.5	8.5
8-ago-20	0.1	1.6	5.1	8.4	6.4	6.5	10.6	10.0	5.6	2.1	0.4	0.0	0.0	4.3	10.6
9-ago-20	0.0	1.5	4.5	6.4	10.1	8.8	10.5	8.2	5.8	2.7	0.6	0.0	0.0	4.5	10.5
10-ago-20	0.0	1.2	5.5	8.8	10.1	10.8	8.1	8.0	6.0	2.6	0.5	0.0	0.0	4.7	10.8
11-ago-20	0.0	1.1	5.3	8.6	11.6	13.4	7.4	9.8	5.0	2.4	0.4	0.0	0.0	5.0	13.4
12-ago-20	0.0	1.5	3.1	8.4	11.9	12.1	11.6	7.1	3.6	2.1	0.4	0.0	0.0	4.8	12.1
13-ago-20	0.2	1.6	5.2	9.2	11.4	14.2	12.4	9.4	4.7	2.2	0.5	0.0	0.0	5.5	14.2
14-ago-20	0.0	0.3	3.8	9.1	6.0	11.5	5.6	6.0	3.7	2.5	0.5	0.0	0.0	3.8	11.5
15-ago-20	0.1	1.0	3.4	6.2	8.6	9.7	8.4	6.3	3.2	2.7	0.4	0.0	0.0	3.8	9.7
16-ago-20	0.1	1.5	4.3	8.4	8.4	10.1	6.4	7.4	3.7	1.2	0.3	0.0	0.0	4.0	10.1
17-ago-20	0.1	1.6	4.8	7.8	7.7	7.3	6.8	8.1	4.8	2.4	0.5	0.0	0.0	4.0	8.1
18-ago-20	0.1	1.2	3.7	7.8	10.5	9.3	10.9	6.9	3.0	1.3	0.3	0.0	0.0	4.2	10.9
19-ago-20	0.1	1.4	3.9	6.9	7.5	5.2	10.9	6.9	4.8	1.4	0.0	0.0	0.0	3.8	10.9
20-ago-20	0.2	1.4	5.2	9.2	7.7	9.3	6.9	8.8	5.4	1.9	0.5	0.0	0.0	4.4	9.3
21-ago-20	0.0	0.2	1.3	3.2	4.5	3.0	4.7	6.3	4.4	3.0	1.2	0.1	0.0	2.5	6.3
22-ago-20	0.1	2.1	4.4	6.8	11.2	13.1	10.8	7.8	6.3	2.3	0.4	0.0	0.0	5.0	13.1
23-ago-20	0.0	1.4	5.0	9.1	9.9	11.9	13.1	10.6	6.5	2.8	0.6	0.0	0.0	5.5	13.1
24-ago-20	0.0	1.5	5.6	9.9	12.2	13.7	6.6	9.9	6.1	2.7	0.5	0.0	0.0	5.3	13.7
25-ago-20	0.1	1.6	5.1	8.9	10.4	12.4	10.5	9.7	5.7	2.7	0.4	0.0	0.0	5.2	12.4
26-ago-20	0.0	1.4	5.5	9.8	12.5	13.9	12.8	10.1	6.2	2.7	0.5	0.0	0.0	5.8	13.9
27-ago-20	0.1	1.7	5.1	11.0	9.3	9.1	10.8	5.7	2.1	0.7	0.2	0.0	0.0	4.3	11.0
28-ago-20	0.1	1.6	5.5	7.0	10.0	10.5	10.4	4.9	4.9	2.7	0.4	0.0	0.0	4.4	10.5
29-ago-20	0.0	1.3	2.5	4.7	6.4	4.7	3.0	5.1	2.1	1.0	0.0	0.0	0.0	2.4	6.4
30-ago-20	0.1	2.0	5.8	10.0	13.3	9.9	11.6	10.1	5.4	0.6	0.0	0.0	0.0	5.3	13.3
31-ago-20	0.0	1.8	5.9	9.8	13.0	12.6	8.7	4.5	2.6	1.5	0.3	0.0	0.0	4.7	13.0
Media	0.0	1.3	4.4	7.8	9.2	9.7	8.9	7.7	4.7	2.1	0.4	0.0	0.0	4.3	
Máxima	0.2	2.1	5.9	11.0	13.3	14.2	13.1	10.6	6.5	3.0	1.2	0.1	0.0		14.2

VARIABLE: RADIACIÓN UV

RADIACIÓN UV																	
Ubicación	IBARRA					Estación:	Ibarra					ELEVACIÓN	2221 msnm				
Año	2020					Marca:	DAVIS					LATITUD	0° 21'01"N				
Mes	SEPTIEMBRE					Modelo:	VANTAGE PRO2					LONGITUD	78°06'24"W				
	6:05 -7:00	7:05 -8:00	8:05 -9:00	9:05 -10:00	10:05 -11:00	11:05-12:00	12:05-13:00	13:05-14:00	14:05-15:00	15:05-16:00	16:05-17:00	17:05-18:00	18:05-19:00	Media	Máxima		
1-sep-20	0.0	0.0	0.0	0.0	0.0	0.0	0.0	0.0	0.0	0.0	0.0	0.0	0.0	0.0	0.0		
2-sep-20	0.0	0.0	0.0	0.0	0.0	0.0	0.0	0.0	0.0	0.0	0.0	0.0	0.0	0.0	0.0		
3-sep-20	0.0	0.0	0.0	0.0	0.0	0.0	0.0	0.0	0.0	0.0	0.0	0.0	0.0	0.0	0.0		
4-sep-20	0.0	0.0	0.0	0.0	0.0	0.0	0.0	0.0	0.0	0.0	0.0	0.0	0.0	0.0	0.0		
5-sep-20	0.0	0.0	0.0	0.0	0.0	0.0	0.0	0.0	0.0	0.0	0.0	0.0	0.0	0.0	0.0		
6-sep-20	0.0	0.0	0.0	0.0	0.0	0.0	0.0	0.0	0.0	0.0	0.0	0.0	0.0	0.0	0.0		
7-sep-20	0.0	0.0	0.0	0.0	0.0	0.0	0.0	0.0	0.0	0.0	0.0	0.0	0.0	0.0	0.0		
8-sep-20	0.0	0.0	0.0	0.0	0.0	0.0	0.0	0.0	0.0	0.0	0.0	0.0	0.0	0.0	0.0		
9-sep-20	0.0	0.0	0.0	0.0	0.0	0.0	0.0	0.0	0.0	0.0	0.0	0.0	0.0	0.0	0.0		
10-sep-20	0.0	0.0	0.0	0.0	0.0	0.0	0.0	0.0	0.0	0.0	0.0	0.0	0.0	0.0	0.0		
11-sep-20	0.0	0.0	0.0	0.0	0.0	0.0	0.0	0.0	0.0	0.0	0.0	0.0	0.0	0.0	0.0		
12-sep-20	0.0	0.0	0.0	0.0	0.0	0.0	0.0	0.0	0.0	0.0	0.0	0.0	0.0	0.0	0.0		
13-sep-20	0.0	0.0	0.0	0.0	0.0	0.0	0.0	0.0	0.0	0.0	0.0	0.0	0.0	0.0	0.0		
14-sep-20	0.0	0.0	0.0	0.0	0.0	0.0	0.0	0.0	0.0	0.0	0.0	0.0	0.0	0.0	0.0		
15-sep-20	0.0	0.0	0.0	0.0	0.0	0.0	0.0	0.0	0.0	0.0	0.0	0.0	0.0	0.0	0.0		
16-sep-20	0.0	0.0	0.0	0.0	0.0	0.0	0.0	0.0	0.0	0.0	0.0	0.0	0.0	0.0	0.0		
17-sep-20	0.0	0.0	0.0	0.0	0.0	0.0	0.0	0.0	0.0	0.0	0.0	0.0	0.0	0.0	0.0		
18-sep-20	0.0	0.0	0.0	0.0	0.0	0.0	0.0	0.0	0.0	0.0	0.0	0.0	0.0	0.0	0.0		
19-sep-20	0.0	0.0	0.0	0.0	0.0	0.0	0.0	0.0	0.0	0.0	0.0	0.0	0.0	0.0	0.0		
20-sep-20	0.0	0.0	0.0	0.0	0.0	0.0	0.0	0.0	0.0	0.0	0.0	0.0	0.0	0.0	0.0		
21-sep-20	0.0	0.0	0.0	0.0	0.0	0.0	0.0	0.0	0.0	0.0	0.0	0.0	0.0	0.0	0.0		
22-sep-20	0.0	0.0	0.0	0.0	0.0	0.0	0.0	0.0	0.0	0.0	0.0	0.0	0.0	0.0	0.0		
23-sep-20	0.0	0.0	0.0	0.0	0.0	0.0	0.0	0.0	0.0	0.0	0.0	0.0	0.0	0.0	0.0		
24-sep-20	0.0	0.0	0.0	0.0	0.0	0.0	0.0	0.0	0.0	0.0	0.0	0.0	0.0	0.0	0.0		
25-sep-20	0.0	0.0	0.0	0.0	0.0	0.0	0.0	0.0	0.0	0.0	0.0	0.0	0.0	0.0	0.0		
26-sep-20	0.0	0.0	0.0	0.0	0.0	0.0	0.0	0.0	0.0	0.0	0.0	0.0	0.0	0.0	0.0		
27-sep-20	0.0	0.0	0.0	0.0	0.0	0.0	0.0	0.0	0.0	0.0	0.0	0.0	0.0	0.0	0.0		
28-sep-20	0.0	0.0	0.0	0.0	0.0	0.0	0.0	0.0	0.0	0.0	0.0	0.0	0.0	0.0	0.0		
29-sep-20	0.0	0.3	2.1	5.6	9.1	10.5	10.4	6.5	4.2	2.4	0.6	0.0	0.0	4.0	10.5		
30-sep-20	0.0	0.0	0.0	0.0	0.0	0.0	0.0	0.0	0.0	0.0	0.0	0.0	0.0	0.0	0.0		
Media	0.0	0.0	0.1	0.2	0.3	0.4	0.3	0.2	0.1	0.1	0.0	0.0	0.0	0.1			
Máxima	0.0	0.3	2.1	5.6	9.1	10.5	10.4	6.5	4.2	2.4	0.6	0.0	0.0		10.5		

VARIABLE: RADIACIÓN UV

RADIACIÓN UV															
Ubicación	IBARRA				Estación:	Ibarra				ELEVACIÓN	2221 msnm				
Año	2020				Marca:	DAVIS				LATITUD	0° 21'01"N				
Mes	OCTUBRE				Modelo:	VANTAGE PRO2				LONGITUD	78°06'24"W				
	6:05 -7:00	7:05 -8:00	8:05 -9:00	9:05 -10:00	10:05 -11:00	11:05-12:00	12:05-13:00	13:05-14:00	14:05-15:00	15:05-16:00	16:05-17:00	17:05-18:00	18:05-19:00	Media	Máxima
1-oct-20	0.3	2.5	4.2	5.3	7.4	13.7	7.3	6.5	4.7	1.9	0.3	0.0	0.0	4.2	13.7
2-oct-20	0.0	2.6	6.8	9.3	9.0	10.4	5.8	5.8	5.2	2.2	0.3	0.0	0.0	4.4	10.4
3-oct-20	0.3	1.2	6.8	5.4	6.2	6.0	6.8	7.0	1.5	0.9	0.0	0.0	0.0	3.2	7.0
4-oct-20	0.0	1.4	2.3	4.6	6.3	5.5	5.4	4.3	3.0	1.4	0.1	0.0	0.0	2.6	6.3
5-oct-20	0.3	2.3	4.6	8.2	9.7	10.9	6.5	7.0	5.7	2.1	0.2	0.0	0.0	4.4	10.9
6-oct-20	0.0	3.0	6.7	10.0	13.2	12.8	6.4	4.9	3.1	0.9	0.0	0.0	0.0	4.7	13.2
7-oct-20	0.1	2.6	6.9	7.5	11.9	8.8	5.8	6.0	4.7	1.4	0.2	0.0	0.0	4.3	11.9
8-oct-20	0.4	2.2	5.9	9.2	11.0	10.3	6.3	5.2	3.6	1.1	0.0	0.0	0.0	4.3	11.0
9-oct-20	0.4	2.2	6.6	8.8	10.3	10.9	5.8	4.9	2.6	1.1	0.1	0.0	0.0	4.1	10.9
10-oct-20	0.0	2.9	6.7	10.0	11.7	13.0	4.8	3.9	4.3	1.8	0.2	0.0	0.0	4.6	13.0
11-oct-20	0.0	2.8	6.4	9.8	8.2	8.7	5.6	4.2	4.1	1.7	0.1	0.0	0.0	4.0	9.8
12-oct-20	0.4	2.3	5.6	7.5	8.8	10.3	6.0	4.7	3.3	1.2	0.1	0.0	0.0	3.9	10.3
13-oct-20	0.3	1.2	3.6	4.6	6.3	9.6	6.9	4.0	2.6	1.3	0.1	0.0	0.0	3.1	9.6
14-oct-20	0.0	2.8	6.8	9.4	10.1	14.9	7.7	2.7	2.4	1.1	0.0	0.0	0.0	4.5	14.9
15-oct-20	0.0	0.6	2.3	6.7	6.9	6.4	6.5	5.2	3.4	1.8	0.1	0.0	0.0	3.1	6.9
16-oct-20	0.4	2.0	4.4	6.4	9.0	7.8	5.0	4.2	3.3	1.7	0.1	0.0	0.0	3.4	9.0
17-oct-20	0.3	1.5	3.3	4.3	5.2	7.2	7.1	4.3	2.6	1.4	0.1	0.0	0.0	2.9	7.2
18-oct-20	0.4	2.0	3.5	4.9	4.4	6.6	6.2	4.5	2.3	1.3	0.1	0.0	0.0	2.8	6.6
19-oct-20	0.1	3.0	7.0	8.9	4.8	3.6	6.6	2.1	1.0	0.2	0.0	0.0	0.0	2.9	8.9
20-oct-20	0.1	3.0	6.1	10.9	13.6	10.2	5.8	4.9	3.3	1.3	0.1	0.0	0.0	4.6	13.6
21-oct-20	0.2	1.9	4.4	6.0	6.4	10.0	7.6	3.9	2.6	0.6	0.0	0.0	0.0	3.4	10.0
22-oct-20	0.6	2.8	4.6	6.2	11.0	12.9	6.7	4.5	3.1	1.3	0.1	0.0	0.0	4.1	12.9
23-oct-20	0.5	2.0	2.7	3.8	7.3	6.0	6.0	4.8	3.1	1.3	0.0	0.0	0.0	2.9	7.3
24-oct-20	0.4	2.7	6.7	10.2	11.8	9.2	7.6	4.9	2.6	1.2	0.1	0.0	0.0	4.4	11.8
25-oct-20	0.1	3.0	6.9	10.6	13.0	8.1	6.9	4.8	3.0	1.3	0.1	0.0	0.0	4.4	13.0
26-oct-20	0.1	5.0	12.9	12.7	7.1	4.4	2.4	0.9	0.0	0.0	0.0	0.0	0.0	3.5	12.9
27-oct-20	0.0	1.0	2.4	2.2	4.3	7.8	7.4	3.6	2.8	0.7	0.1	0.0	0.0	2.5	7.8
28-oct-20	0.2	1.4	4.7	9.6	13.1	12.7	7.0	2.6	3.1	1.2	0.0	0.0	0.0	4.3	13.1
29-oct-20	0.0	1.5	5.7	10.7	12.2	14.0	8.8	4.4	2.9	1.3	0.1	0.0	0.0	4.7	14.0
30-oct-20	0.0	0.7	3.7	7.6	11.3	10.6	9.5	4.2	2.6	1.2	0.1	0.0	0.0	4.0	11.3
31-oct-20	0.3	2.7	5.7	8.4	9.7	11.3	8.4	5.1	3.2	1.1	0.0	0.0	0.0	4.3	11.3
Media	0.2	2.2	5.4	7.7	9.1	9.5	6.5	4.5	3.1	1.3	0.1	0.0	0.0	3.8	
Máxima	0.6	5.0	12.9	12.7	13.6	14.9	9.5	7.0	5.7	2.2	0.3	0.0	0.0		14.9

VARIABLE: RADIACIÓN UV

RADIACIÓN UV																	
Ubicación	IBARRA					Estación:	Ibarra					ELEVACIÓN	2221 msnm				
Año	2020					Marca:	DAVIS					LATITUD	0° 21'01"N				
Mes	NOVIEMBRE					Modelo:	VANTAGE PRO2					LONGITUD	78°06'24"W				
	6:05 -7:00	7:05 -8:00	8:05 -9:00	9:05 -10:00	10:05 -11:00	11:05-12:00	12:05-13:00	13:05-14:00	14:05-15:00	15:05-16:00	16:05-17:00	17:05-18:00	18:05-19:00	Media	Máxima		
1-nov-20	0.2	2.1	6.3	9.9	12.5	13.7	8.4	4.0	2.6	1.3	0.1	0.0	0.0	4.7	13.7		
2-nov-20	0.5	2.5	6.5	10.3	12.6	13.4	3.9	3.9	2.4	1.2	0.1	0.0	0.0	4.4	13.4		
3-nov-20	0.1	2.7	6.5	9.9	12.4	13.0	9.4	3.3	2.3	1.1	0.1	0.0	0.0	4.7	13.0		
4-nov-20	0.1	2.7	6.5	10.2	11.8	12.5	9.8	4.0	2.5	1.1	0.1	0.0	0.0	4.7	12.5		
5-nov-20	0.3	1.9	4.7	5.0	7.5	7.9	6.9	4.7	2.5	0.9	0.0	0.0	0.0	3.3	7.9		
6-nov-20	0.5	2.6	5.4	8.3	7.1	8.2	9.9	4.6	0.6	0.0	0.0	0.0	0.0	3.6	9.9		
7-nov-20	0.4	2.3	5.8	5.8	6.5	8.7	6.0	4.2	2.6	1.3	0.1	0.0	0.0	3.4	8.7		
8-nov-20	0.5	2.7	5.7	8.7	11.3	12.0	9.6	4.2	2.4	0.9	0.0	0.0	0.0	4.4	12.0		
9-nov-20	0.4	1.6	5.9	9.6	10.8	12.1	10.0	4.6	2.3	0.5	0.0	0.0	0.0	4.4	12.1		
10-nov-20	0.2	2.5	4.7	6.5	8.9	11.9	10.3	4.4	2.9	1.2	0.0	0.0	0.0	4.1	11.9		
11-nov-20	0.0	0.8	2.8	6.9	6.0	7.4	9.4	4.3	2.8	1.3	0.1	0.0	0.0	3.2	9.4		
12-nov-20	0.4	2.1	4.3	8.4	11.0	11.2	10.5	4.8	2.7	0.7	0.0	0.0	0.0	4.3	11.2		
13-nov-20	0.4	2.6	5.9	9.3	11.2	10.3	3.0	3.7	2.2	0.5	0.0	0.0	0.0	3.8	11.2		
14-nov-20	0.0	0.8	1.8	3.6	4.4	6.8	6.8	4.4	0.4	0.0	0.0	0.0	0.0	2.2	6.8		
15-nov-20	0.0	1.3	3.5	4.7	7.6	6.6	6.3	4.3	3.0	1.4	0.1	0.0	0.0	3.0	7.6		
16-nov-20	0.4	1.5	2.0	2.0	2.5	4.0	3.2	0.8	1.5	0.8	0.1	0.0	0.0	1.5	4.0		
17-nov-20	0.4	2.1	5.7	7.7	9.3	9.0	10.6	4.7	0.2	0.0	0.0	0.0	0.0	3.8	10.6		
18-nov-20	0.0	1.7	5.6	10.1	9.9	8.2	5.9	2.6	1.5	0.3	0.0	0.0	0.0	3.5	10.1		
19-nov-20	0.0	0.9	2.7	4.6	9.8	10.7	8.5	4.9	3.0	1.2	0.2	0.0	0.0	3.6	10.7		
20-nov-20	0.0	0.6	2.8	6.9	11.3	6.2	5.1	2.8	1.1	0.0	0.0	0.0	0.0	2.8	11.3		
21-nov-20	0.1	1.5	4.5	8.5	11.8	10.7	3.1	3.6	2.3	0.1	0.0	0.0	0.0	3.6	11.8		
22-nov-20	0.2	2.6	5.9	9.1	9.5	7.3	7.8	5.7	2.7	1.1	0.0	0.0	0.0	4.0	9.5		
23-nov-20	0.0	1.1	3.1	5.1	5.7	5.0	4.8	3.8	2.0	1.3	0.1	0.0	0.0	2.5	5.7		
24-nov-20	0.2	2.3	4.4	6.5	5.0	6.1	5.3	3.9	2.5	0.4	0.0	0.0	0.0	2.8	6.5		
25-nov-20	0.3	2.8	6.2	9.4	11.8	12.9	10.8	5.4	3.1	1.3	0.1	0.0	0.0	4.9	12.9		
26-nov-20	0.3	2.6	6.1	9.1	11.9	12.0	6.6	6.2	1.7	0.0	0.0	0.0	0.0	4.4	12.0		
27-nov-20	0.1	1.4	3.3	6.5	9.8	9.7	5.0	4.5	1.8	0.7	0.0	0.0	0.0	3.3	9.8		
28-nov-20	0.2	2.3	5.7	8.1	10.1	10.3	8.8	2.5	0.7	0.0	0.0	0.0	0.0	3.7	10.3		
29-nov-20	0.0	2.6	6.2	9.9	12.8	8.8	8.4	5.1	2.8	1.4	0.1	0.0	0.0	4.5	12.8		
30-nov-20	0.3	2.4	5.9	5.3	10.2	10.0	10.0	6.1	2.6	1.3	0.1	0.0	0.0	4.2	10.2		
Media	0.2	2.0	4.9	7.5	9.4	9.5	7.5	4.2	2.1	0.8	0.0	0.0	0.0	3.7			
Máxima	0.5	2.8	6.5	10.3	12.8	13.7	10.8	6.2	3.1	1.4	0.2	0.0	0.0		13.7		

VARIABLE: RADIACIÓN UV

RADIACIÓN UV															
Ubicación	IBARRA				Estación:	Ibarra				ELEVACIÓN	2221 msnm				
Año	2020				Marca:	DAVIS				LATITUD	0° 21'01"N				
Mes	DICIEMBRE				Modelo:	VANTAGE PRO2				LONGITUD	78°06'24"W				
	6:05 -7:00	7:05 -8:00	8:05 -9:00	9:05 -10:00	10:05 -11:00	11:05-12:00	12:05-13:00	13:05-14:00	14:05-15:00	15:05-16:00	16:05-17:00	17:05-18:00	18:05-19:00	Media	Máxima
1-dic-20	0.0	1.7	4.9	8.4	10.9	11.8	10.8	5.7	3.4	1.7	0.2	0.0	0.0	4.6	11.8
2-dic-20	0.0	1.1	2.7	3.1	4.4	6.5	4.5	4.5	3.0	1.7	0.3	0.0	0.0	2.4	6.5
3-dic-20	0.0	1.4	2.7	8.4	11.1	12.3	11.2	5.5	2.8	1.6	0.4	0.0	0.0	4.4	12.3
4-dic-20	0.0	1.3	4.6	8.3	11.1	12.8	11.3	6.1	3.3	1.9	0.4	0.0	0.0	4.7	12.8
5-dic-20	0.0	0.5	1.3	2.9	6.1	4.9	5.7	5.0	4.3	1.1	0.0	0.0	0.0	2.4	6.1
6-dic-20	0.0	0.7	2.8	4.0	7.2	6.6	8.1	5.6	2.8	1.7	0.2	0.0	0.0	3.0	8.1
7-dic-20	0.0	1.3	4.4	8.0	10.9	12.3	11.3	6.0	3.2	1.8	0.4	0.0	0.0	4.6	12.3
8-dic-20	0.0	1.3	4.5	8.3	11.0	12.4	11.5	5.9	3.3	1.8	0.4	0.0	0.0	4.6	12.4
9-dic-20	0.0	1.4	4.4	7.9	10.9	12.3	10.1	6.4	3.5	1.6	0.3	0.0	0.0	4.5	12.3
10-dic-20	0.0	0.1	3.4	8.7	11.6	10.4	8.2	7.6	4.4	1.6	0.1	0.0	0.0	4.3	11.6
11-dic-20	0.0	1.2	3.8	6.7	9.7	13.5	12.4	7.6	3.8	2.1	0.4	0.0	0.0	4.7	13.5
12-dic-20	0.0	0.9	2.9	4.5	8.6	12.9	11.4	7.4	3.5	1.9	0.4	0.0	0.0	4.2	12.9
13-dic-20	0.0	0.8	1.9	3.4	6.2	7.0	7.1	4.6	1.6	1.4	0.3	0.0	0.0	2.6	7.1
14-dic-20	0.0	0.9	2.9	5.0	4.9	6.2	2.4	2.4	2.7	1.9	0.4	0.0	0.0	2.3	6.2
15-dic-20	0.0	1.3	2.9	3.8	4.9	4.5	2.5	3.1	2.8	2.0	0.5	0.0	0.0	2.2	4.9
16-dic-20	0.0	1.1	2.9	3.8	5.0	4.9	9.0	5.0	3.5	1.9	0.5	0.0	0.0	2.9	9.0
17-dic-20	0.0	1.2	4.3	8.3	9.9	8.9	6.1	3.0	1.9	1.7	0.5	0.0	0.0	3.5	9.9
18-dic-20	0.0	1.2	3.9	4.7	7.3	6.1	4.0	4.2	3.5	1.9	0.5	0.0	0.0	2.9	7.3
19-dic-20	0.0	1.0	1.9	3.4	4.0	6.0	6.5	5.5	3.6	2.0	0.6	0.0	0.0	2.6	6.5
20-dic-20	0.0	0.3	1.2	1.8	1.9	1.9	3.7	4.0	3.4	1.9	0.5	0.0	0.0	1.6	4.0
21-dic-20	0.0	0.4	2.3	5.8	6.2	9.8	9.2	5.9	3.5	1.8	0.3	0.0	0.0	3.5	9.8
22-dic-20	0.0	1.4	4.0	5.5	7.6	8.4	12.0	7.2	3.3	1.8	0.5	0.0	0.0	4.0	12.0
23-dic-20	0.0	1.1	4.9	7.4	6.6	13.9	10.3	6.0	3.6	1.9	0.6	0.0	0.0	4.3	13.9
24-dic-20	0.0	1.2	4.6	8.2	11.4	12.8	12.4	6.4	3.5	1.9	0.5	0.0	0.0	4.8	12.8
25-dic-20	0.0	0.8	2.1	4.6	6.0	5.1	6.5	5.9	3.6	1.4	0.0	0.0	0.0	2.8	6.5
26-dic-20	0.0	1.2	4.9	7.7	7.5	6.9	7.3	5.5	3.1	1.9	0.1	0.0	0.0	3.5	7.7
27-dic-20	0.0	0.3	1.3	2.7	1.7	4.6	4.1	4.1	1.8	0.5	0.0	0.0	0.0	1.6	4.6
28-dic-20	0.0	0.7	1.6	5.8	9.0	9.7	9.8	7.2	3.6	1.4	0.5	0.0	0.0	3.8	9.8
29-dic-20	0.0	0.3	2.1	5.6	9.1	10.5	10.4	6.5	4.2	2.4	0.6	0.0	0.0	4.0	10.5
30-dic-20	0.0	0.2	1.7	4.8	7.1	8.5	4.8	3.5	1.9	0.9	0.2	0.0	0.0	2.6	8.5
31-dic-20	0.0	0.4	1.1	3.5	7.5	10.2	7.6	5.3	3.7	1.7	0.4	0.0	0.0	3.2	10.2
Media	0.0	0.9	3.1	5.6	7.6	8.8	8.1	5.4	3.2	1.7	0.3	0.0	0.0	3.5	
Máxima	0.0	1.7	4.9	8.7	11.6	13.9	12.4	7.6	4.4	2.4	0.6	0.0	0.0		13.9

ANUARIO

2021

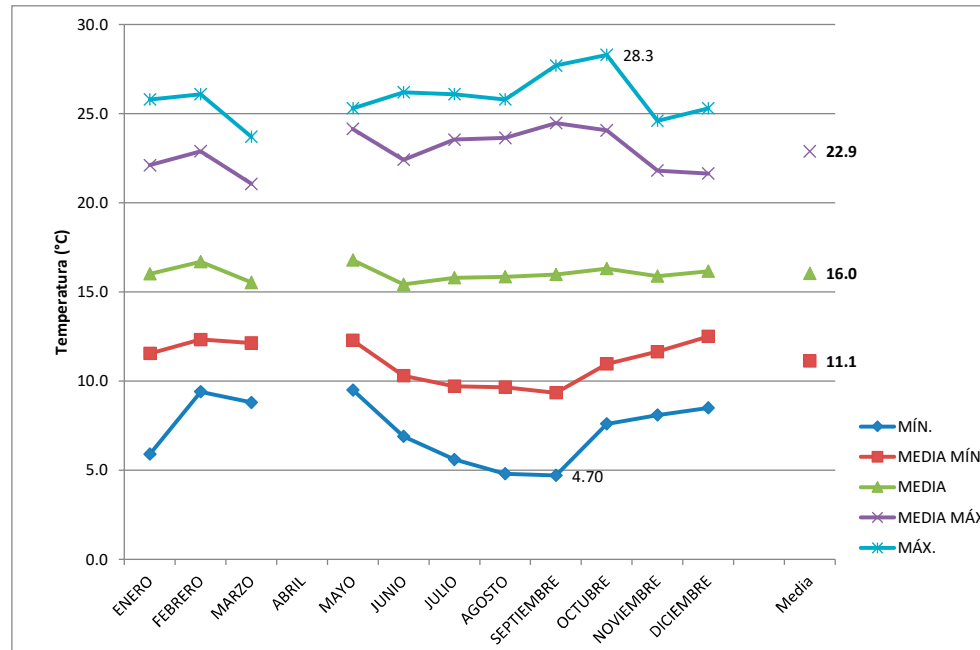
TEMPERATURA

TEMPERATURA

TEMPERATURA

Ubicación	IBARRA	Estación:	Ibarra	Unidad:	°C	ELEVACIÓN	2221 msnm
Año	2021	Marca:	DAVIS			LATITUD	0° 21' 01" N
		Modelo:	VANTAGE PRO2			LONGITUD	78° 06' 24" W

MES	MÍN.	MEDIA MÍN.	MEDIA	MEDIA MÁX.	MÁX.
ENERO	5.9	11.6	16.0	22.1	25.8
FEBRERO	9.4	12.3	16.7	22.9	26.1
MARZO	8.8	12.1	15.5	21.1	23.7
ABRIL					
MAYO	9.5	12.3	16.8	24.2	25.3
JUNIO	6.9	10.3	15.4	22.4	26.2
JULIO	5.6	9.7	15.8	23.5	26.1
AGOSTO					
SEPTIEMBRE	4.7	9.3	16.0	24.5	27.7
OCTUBRE	7.6	11.0	16.3	24.1	28.3
NOVIEMBRE	8.1	11.6	15.9	21.8	24.6
DICIEMBRE	8.5	12.5	16.2	21.6	25.3



Mínima	4.7
Media Mínima	11.3
Media	16.1
Media Máxima	22.8
Máxima	28.3

El 14 de septiembre del 2021 a las 05H35

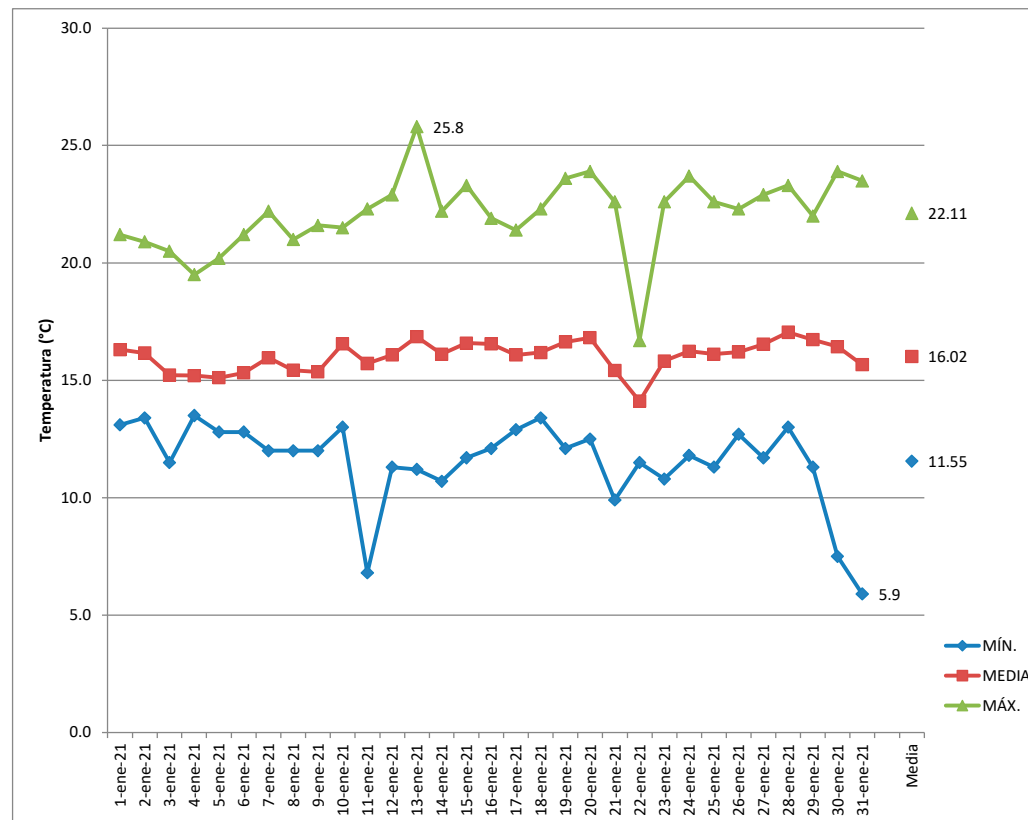
El 7 de octubre del 2021 a las 12H20

TEMPERATURA

TEMPERATURA

Ubicación	IBARRA	Estación:	Ibarra	ELEVACIÓN	2221 msnm
Año	2021	Marca:	DAVIS	LATITUD	0° 21' 01" N
Mes	ENERO	Modelo:	VANTAGE PROZ	LONGITUD	78° 06' 24" W

FECHA	MÍN.	MEDIA	MÁX.
1-ene-21	13.1	16.3	21.2
2-ene-21	13.4	16.2	20.9
3-ene-21	11.5	15.2	20.5
4-ene-21	13.5	15.2	19.5
5-ene-21	12.8	15.1	20.2
6-ene-21	12.8	15.3	21.2
7-ene-21	12.0	16.0	22.2
8-ene-21	12.0	15.4	21.0
9-ene-21	12.0	15.4	21.6
10-ene-21	13.0	16.6	21.5
11-ene-21	6.8	15.7	22.3
12-ene-21	11.3	16.1	22.9
13-ene-21	11.2	16.9	25.8
14-ene-21	10.7	16.1	22.2
15-ene-21	11.7	16.6	23.3
16-ene-21	12.1	16.5	21.9
17-ene-21	12.9	16.1	21.4
18-ene-21	13.4	16.2	22.3
19-ene-21	12.1	16.6	23.6
20-ene-21	12.5	16.8	23.9
21-ene-21	9.9	15.4	22.6
22-ene-21	11.5	14.1	16.7
23-ene-21	10.8	15.8	22.6
24-ene-21	11.8	16.2	23.7
25-ene-21	11.3	16.1	22.6
26-ene-21	12.7	16.2	22.3
27-ene-21	11.7	16.5	22.9
28-ene-21	13.0	17.0	23.3
29-ene-21	11.3	16.7	22.0
30-ene-21	7.5	16.4	23.9
31-ene-21	5.9	15.7	23.5



Mínima	5.9
Media Mínima	11.6
Media	16.0
Media Máxima	22.1
Máxima	25.8

El 31 de enero del 2021 a las 05H55

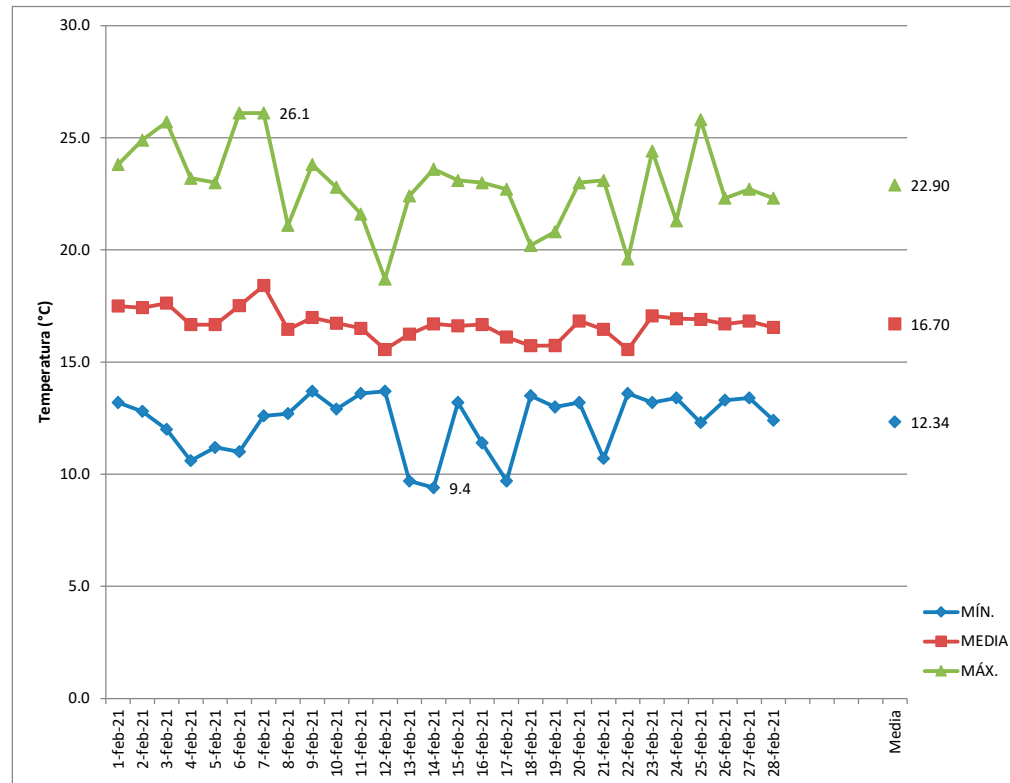
El 13 de enero del 2021 a las 13H40

TEMPERATURA

TEMPERATURA

Ubicación	IBARRA	Estación:	Ibarra	ELEVACIÓN	2221 msnm
Año	2021	Marca:	DAVIS	LATITUD	0° 21'01"N
Mes	FEBRERO	Modelo:	VANTAGE PRO2	LONGITUD	78°06'24"W

FECHA	MÍN.	MEDIA	MÁX.
1-feb-21	13.2	17.5	23.8
2-feb-21	12.8	17.4	24.9
3-feb-21	12.0	17.6	25.7
4-feb-21	10.6	16.7	23.2
5-feb-21	11.2	16.7	23.0
6-feb-21	11.0	17.5	26.1
7-feb-21	12.6	18.4	26.1
8-feb-21	12.7	16.5	21.1
9-feb-21	13.7	17.0	23.8
10-feb-21	12.9	16.7	22.8
11-feb-21	13.6	16.5	21.6
12-feb-21	13.7	15.6	18.7
13-feb-21	9.7	16.2	22.4
14-feb-21	9.4	16.7	23.6
15-feb-21	13.2	16.6	23.1
16-feb-21	11.4	16.7	23.0
17-feb-21	9.7	16.1	22.7
18-feb-21	13.5	15.7	20.2
19-feb-21	13.0	15.7	20.8
20-feb-21	13.2	16.8	23.0
21-feb-21	10.7	16.5	23.1
22-feb-21	13.6	15.6	19.6
23-feb-21	13.2	17.1	24.4
24-feb-21	13.4	16.9	21.3
25-feb-21	12.3	16.9	25.8
26-feb-21	13.3	16.7	22.3
27-feb-21	13.4	16.8	22.7
28-feb-21	12.4	16.5	22.3

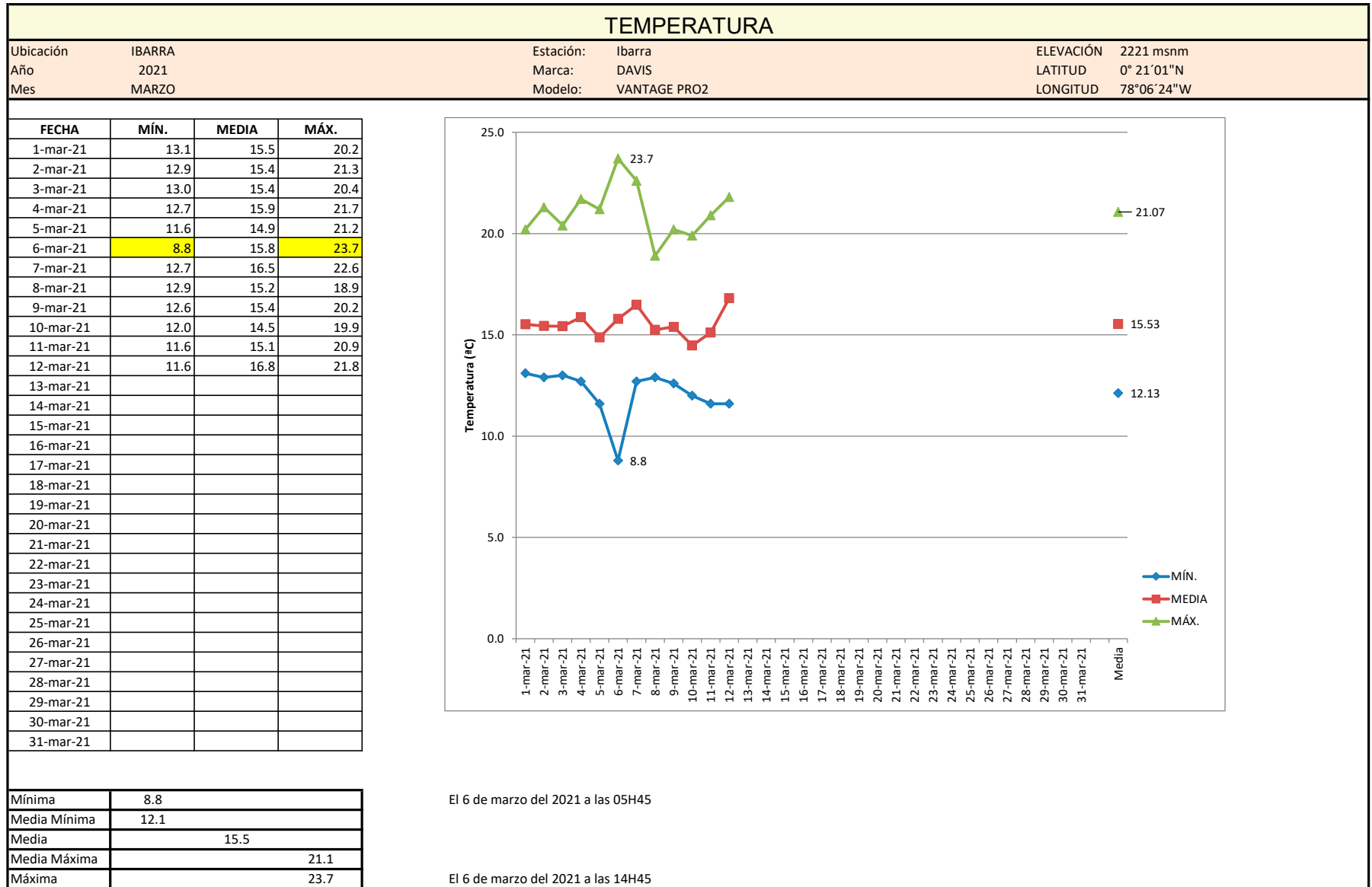


Mínima	9.4
Media Mínima	12.3
Media	16.7
Media Máxima	22.9
Máxima	26.1

El 14 de febrero del 2021 a las 14H05

El 7 de febrero del 2021 a las 13H15

TEMPERATURA

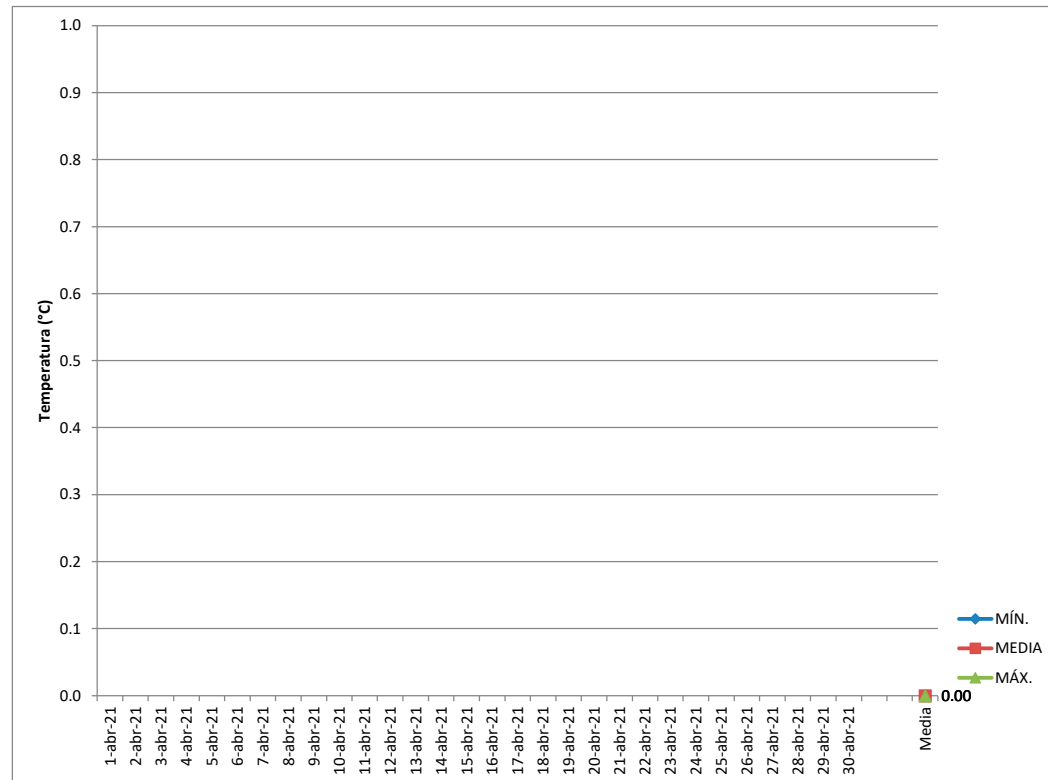


TEMPERATURA

TEMPERATURA

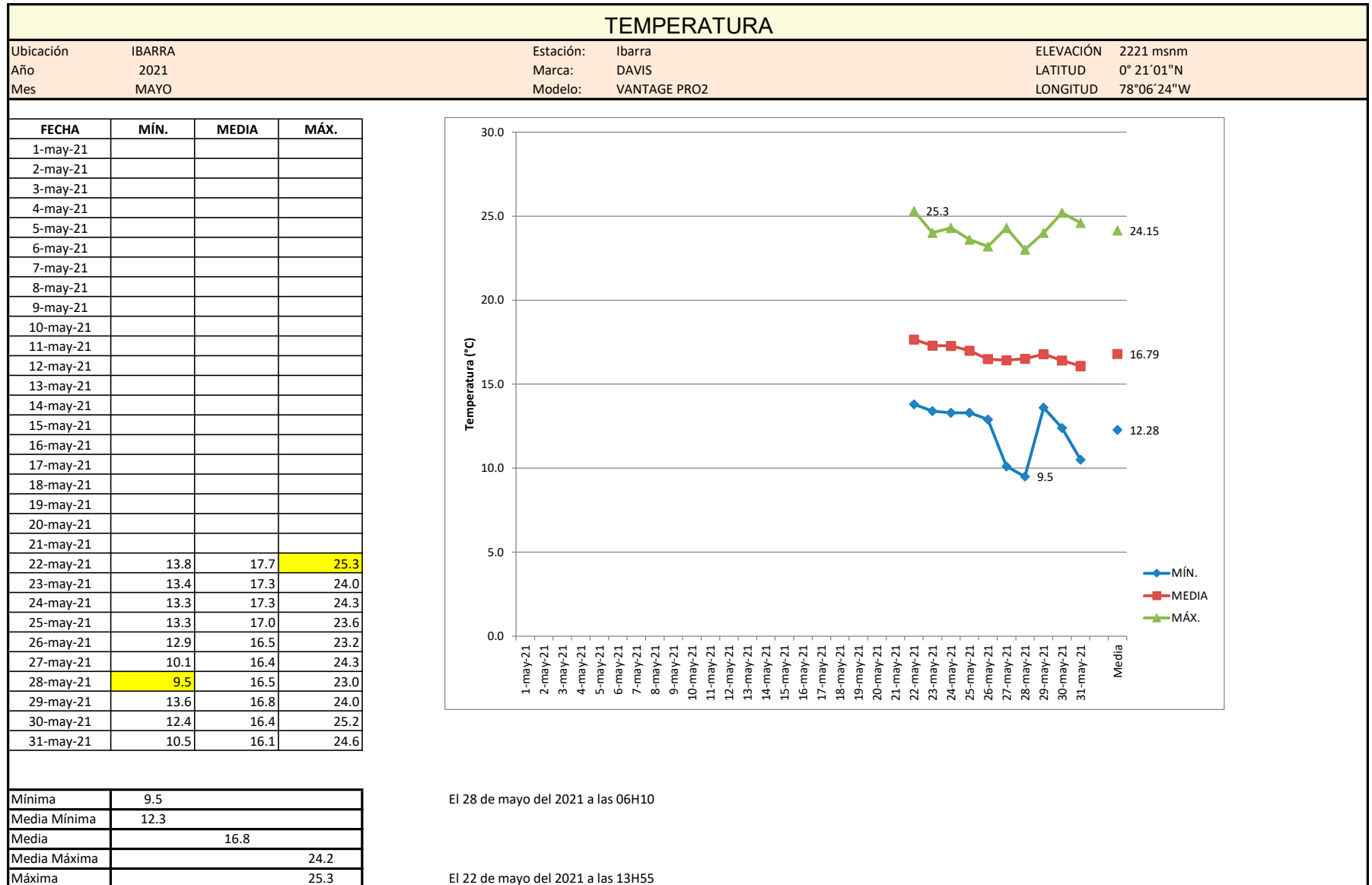
Ubicación	IBARRA	Estación:	Ibarra	ELEVACIÓN	2221 msnm
Año	2021	Marca:	DAVIS	LATITUD	0° 21'01"N
Mes	ABRIL	Modelo:	VANTAGE PRO2	LONGITUD	78°06'24"W

FECHA	MÍN.	MEDIA	MÁX.
1-abr-21			
2-abr-21			
3-abr-21			
4-abr-21			
5-abr-21			
6-abr-21			
7-abr-21			
8-abr-21			
9-abr-21			
10-abr-21			
11-abr-21			
12-abr-21			
13-abr-21			
14-abr-21			
15-abr-21			
16-abr-21			
17-abr-21			
18-abr-21			
19-abr-21			
20-abr-21			
21-abr-21			
22-abr-21			
23-abr-21			
24-abr-21			
25-abr-21			
26-abr-21			
27-abr-21			
28-abr-21			
29-abr-21			
30-abr-21			



Mínima	
Media Mínima	
Media	
Media Máxima	
Máxima	

TEMPERATURA

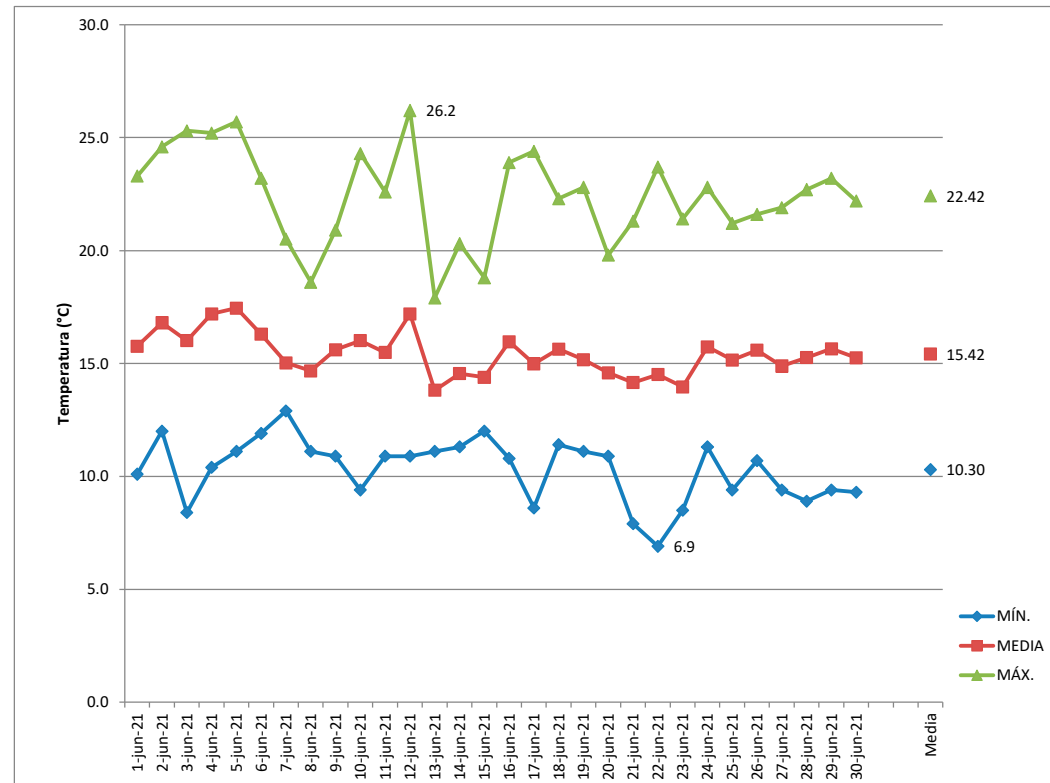


TEMPERATURA

TEMPERATURA

Ubicación	IBARRA	Estación:	Ibarra	ELEVACIÓN	2221 msnm
Año	2021	Marca:	DAVIS	LATITUD	0° 21'01"N
Mes	JUNIO	Modelo:	VANTAGE PRO2	LONGITUD	78°06'24"W

FECHA	MÍN.	MEDIA	MÁX.
1-jun-21	10.1	15.8	23.3
2-jun-21	12.0	16.8	24.6
3-jun-21	8.4	16.0	25.3
4-jun-21	10.4	17.2	25.2
5-jun-21	11.1	17.5	25.7
6-jun-21	11.9	16.3	23.2
7-jun-21	12.9	15.0	20.5
8-jun-21	11.1	14.7	18.6
9-jun-21	10.9	15.6	20.9
10-jun-21	9.4	16.0	24.3
11-jun-21	10.9	15.5	22.6
12-jun-21	10.9	17.2	26.2
13-jun-21	11.1	13.8	17.9
14-jun-21	11.3	14.5	20.3
15-jun-21	12.0	14.4	18.8
16-jun-21	10.8	16.0	23.9
17-jun-21	8.6	15.0	24.4
18-jun-21	11.4	15.6	22.3
19-jun-21	11.1	15.2	22.8
20-jun-21	10.9	14.6	19.8
21-jun-21	7.9	14.2	21.3
22-jun-21	6.9	14.5	23.7
23-jun-21	8.5	14.0	21.4
24-jun-21	11.3	15.7	22.8
25-jun-21	9.4	15.2	21.2
26-jun-21	10.7	15.6	21.6
27-jun-21	9.4	14.9	21.9
28-jun-21	8.9	15.3	22.7
29-jun-21	9.4	15.7	23.2
30-jun-21	9.3	15.2	22.2

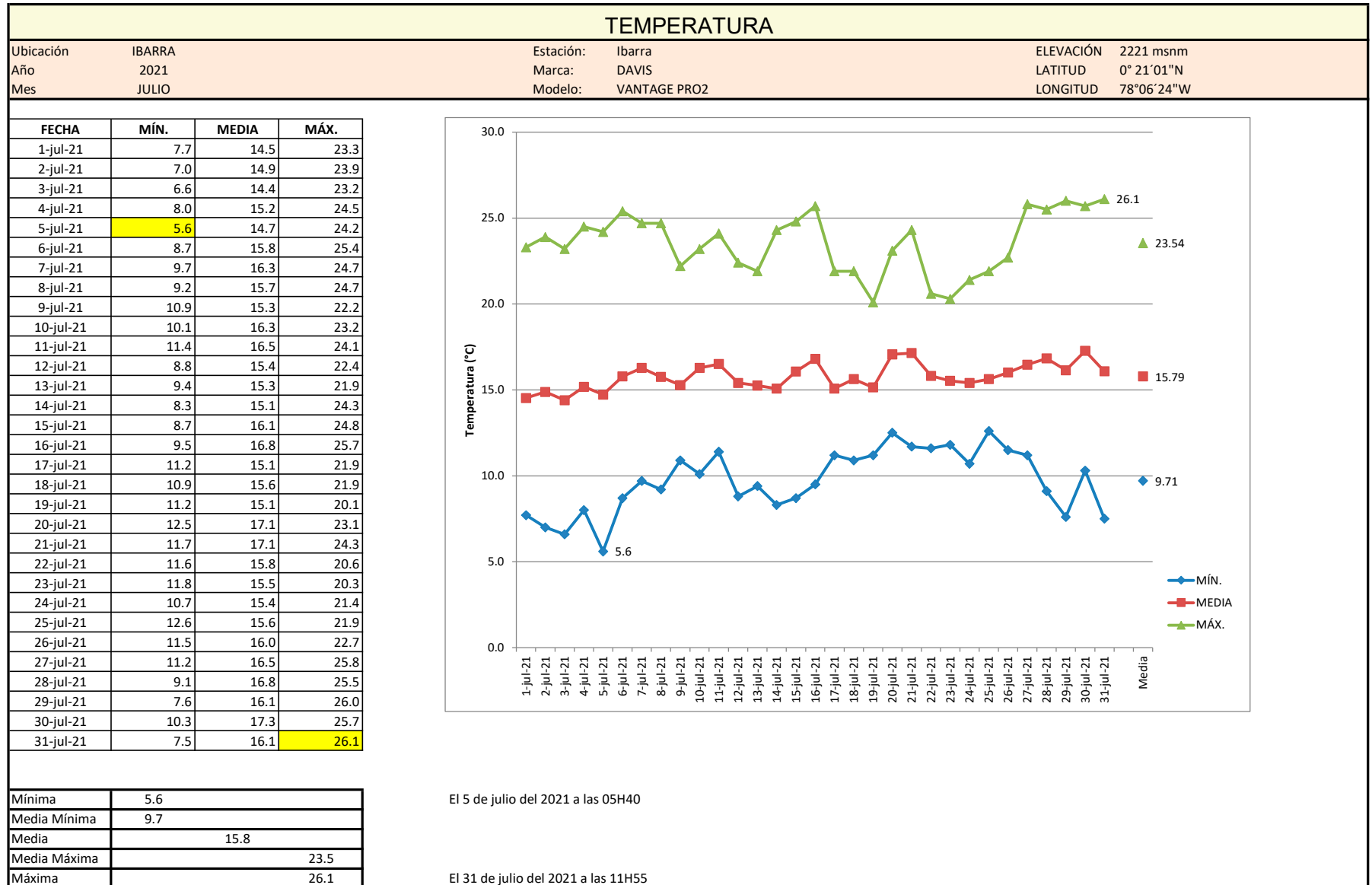


Mínima	6.9
Media Mínima	10.3
Media	15.4
Media Máxima	22.4
Máxima	26.2

El 22 de junio del 2021 a las 03H20

El 12 de junio del 2021 a las 13H15

TEMPERATURA

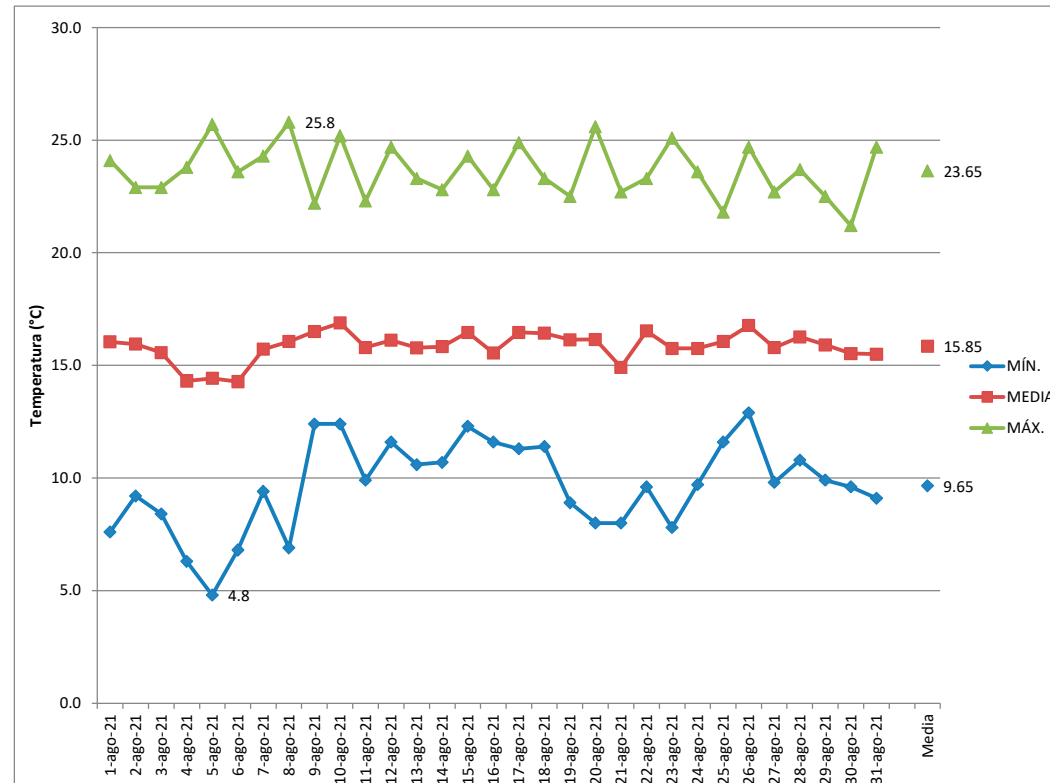


TEMPERATURA

TEMPERATURA

Ubicación	IBARRA	Estación:	Ibarra	ELEVACIÓN	2221 msnm
Año	2021	Marca:	DAVIS	LATITUD	0° 21'01"N
Mes	AGOSTO	Modelo:	VANTAGE PRO2	LONGITUD	78°06'24"W

FECHA	MÍN.	MEDIA	MÁX.
1-ago-21	7.6	16.0	24.1
2-ago-21	9.2	15.9	22.9
3-ago-21	8.4	15.6	22.9
4-ago-21	6.3	14.3	23.8
5-ago-21	4.8	14.4	25.7
6-ago-21	6.8	14.3	23.6
7-ago-21	9.4	15.7	24.3
8-ago-21	6.9	16.1	25.8
9-ago-21	12.4	16.5	22.2
10-ago-21	12.4	16.9	25.2
11-ago-21	9.9	15.8	22.3
12-ago-21	11.6	16.1	24.7
13-ago-21	10.6	15.8	23.3
14-ago-21	10.7	15.8	22.8
15-ago-21	12.3	16.5	24.3
16-ago-21	11.6	15.6	22.8
17-ago-21	11.3	16.5	24.9
18-ago-21	11.4	16.4	23.3
19-ago-21	8.9	16.1	22.5
20-ago-21	8.0	16.2	25.6
21-ago-21	8.0	14.9	22.7
22-ago-21	9.6	16.5	23.3
23-ago-21	7.8	15.8	25.1
24-ago-21	9.7	15.8	23.6
25-ago-21	11.6	16.1	21.8
26-ago-21	12.9	16.8	24.7
27-ago-21	9.8	15.8	22.7
28-ago-21	10.8	16.3	23.7
29-ago-21	9.9	15.9	22.5
30-ago-21	9.6	15.5	21.2
31-ago-21	9.1	15.5	24.7



Mínima	4.8
Media Mínima	9.7
Media	15.8
Media Máxima	23.6
Máxima	25.8

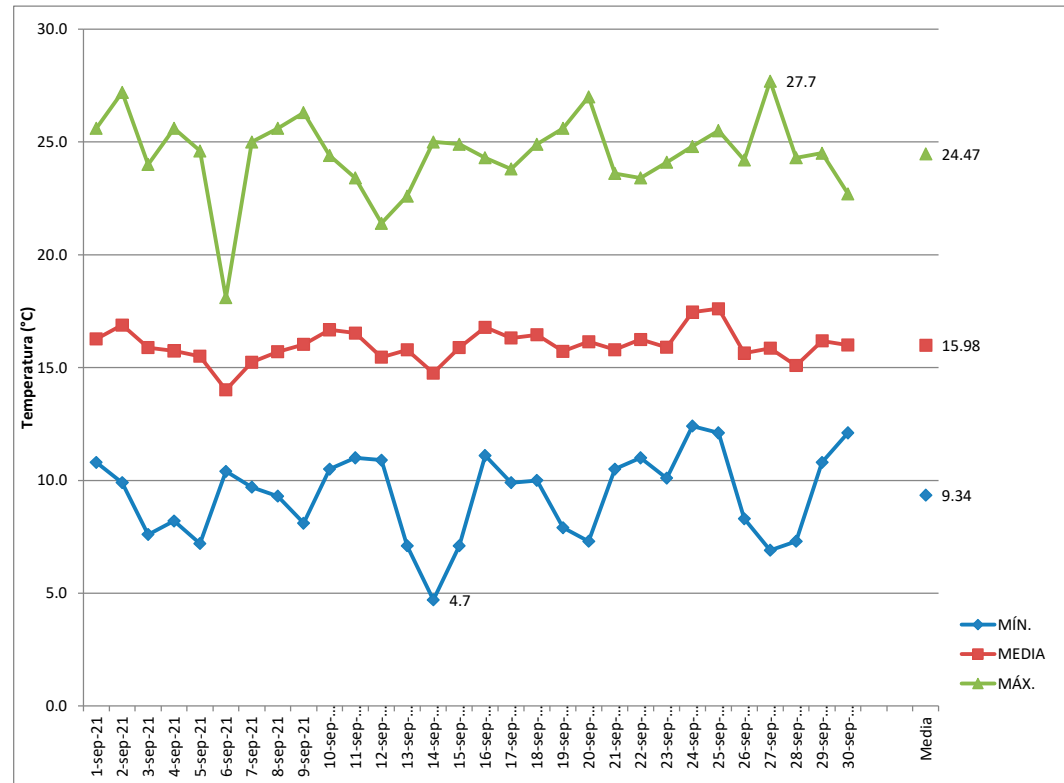
El 5 de agosto del 2021 a las 05H20

El 8 de agosto del 2021 a las 12H35

TEMPERATURA

TEMPERATURA					
Ubicación	IBARRA	Estación:	Ibarra	ELEVACIÓN	2221 msnm
Año	2021	Marca:	DAVIS	LATITUD	0° 21'01"N
Mes	SEPTIEMBRE	Modelo:	VANTAGE PRO2	LONGITUD	78°06'24"W

FECHA	MÍN.	MEDIA	MÁX.
1-sep-21	10.8	16.3	25.6
2-sep-21	9.9	16.9	27.2
3-sep-21	7.6	15.9	24.0
4-sep-21	8.2	15.7	25.6
5-sep-21	7.2	15.5	24.6
6-sep-21	10.4	14.0	18.1
7-sep-21	9.7	15.2	25.0
8-sep-21	9.3	15.7	25.6
9-sep-21	8.1	16.0	26.3
10-sep-21	10.5	16.7	24.4
11-sep-21	11.0	16.5	23.4
12-sep-21	10.9	15.5	21.4
13-sep-21	7.1	15.8	22.6
14-sep-21	4.7	14.8	25.0
15-sep-21	7.1	15.9	24.9
16-sep-21	11.1	16.8	24.3
17-sep-21	9.9	16.3	23.8
18-sep-21	10.0	16.5	24.9
19-sep-21	7.9	15.7	25.6
20-sep-21	7.3	16.1	27.0
21-sep-21	10.5	15.8	23.6
22-sep-21	11.0	16.2	23.4
23-sep-21	10.1	15.9	24.1
24-sep-21	12.4	17.5	24.8
25-sep-21	12.1	17.6	25.5
26-sep-21	8.3	15.6	24.2
27-sep-21	6.9	15.9	27.7
28-sep-21	7.3	15.1	24.3
29-sep-21	10.8	16.2	24.5
30-sep-21	12.1	16.0	22.7



Mínima	4.7
Media Mínima	9.3
Media	16.0
Media Máxima	24.5
Máxima	27.7

El 14 de septiembre del 2021 a las 05H35

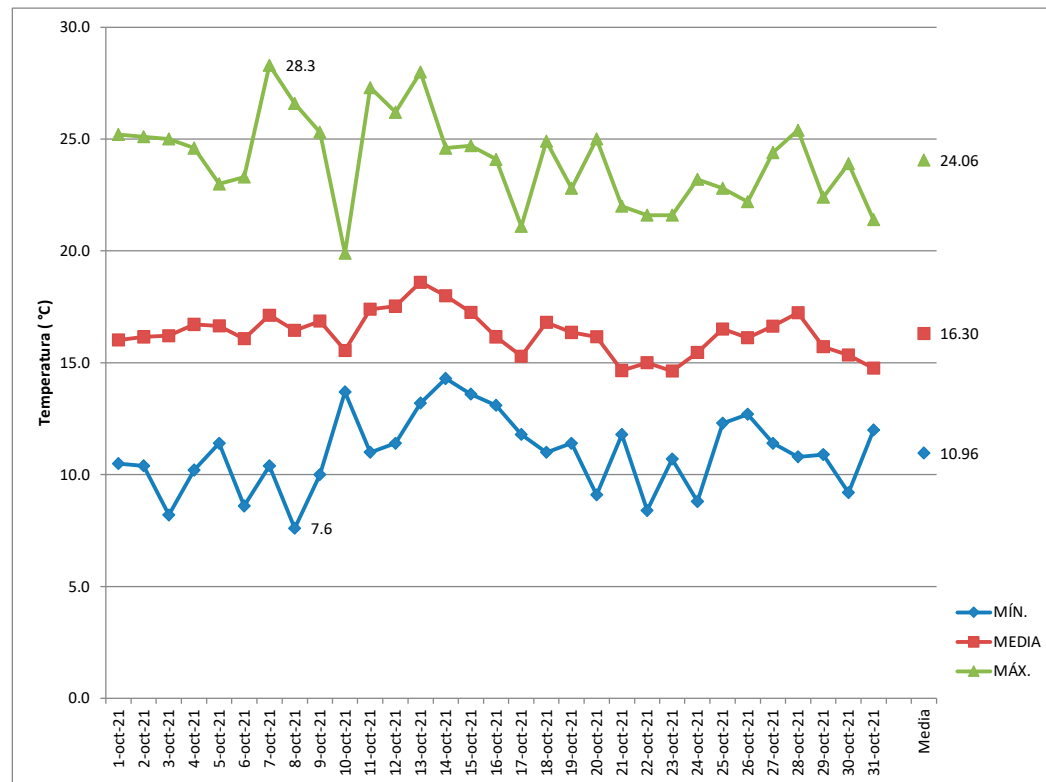
El 27 de septiembre del 2021 a las 11H55

TEMPERATURA

TEMPERATURA

Ubicación	IBARRA	Estación:	Ibarra	ELEVACIÓN	2221 msnm
Año	2021	Marca:	DAVIS	LATITUD	0° 21'01"N
Mes	OCTUBRE	Modelo:	VANTAGE PRO2	LONGITUD	78°06'24"W

FECHA	MÍN.	MEDIA	MÁX.
1-oct-21	10.5	16.0	25.2
2-oct-21	10.4	16.2	25.1
3-oct-21	8.2	16.2	25.0
4-oct-21	10.2	16.7	24.6
5-oct-21	11.4	16.7	23.0
6-oct-21	8.6	16.1	23.3
7-oct-21	10.4	17.1	28.3
8-oct-21	7.6	16.4	26.6
9-oct-21	10.0	16.9	25.3
10-oct-21	13.7	15.6	19.9
11-oct-21	11.0	17.4	27.3
12-oct-21	11.4	17.5	26.2
13-oct-21	13.2	18.6	28.0
14-oct-21	14.3	18.0	24.6
15-oct-21	13.6	17.3	24.7
16-oct-21	13.1	16.2	24.1
17-oct-21	11.8	15.3	21.1
18-oct-21	11.0	16.8	24.9
19-oct-21	11.4	16.4	22.8
20-oct-21	9.1	16.2	25.0
21-oct-21	11.8	14.7	22.0
22-oct-21	8.4	15.0	21.6
23-oct-21	10.7	14.6	21.6
24-oct-21	8.8	15.5	23.2
25-oct-21	12.3	16.5	22.8
26-oct-21	12.7	16.1	22.2
27-oct-21	11.4	16.6	24.4
28-oct-21	10.8	17.2	25.4
29-oct-21	10.9	15.7	22.4
30-oct-21	9.2	15.3	23.9
31-oct-21	12.0	14.8	21.4



Mínima	7.6
Media Mínima	11.0
Media	16.3
Media Máxima	24.1
Máxima	28.3

El 8 de octubre del 2021 a las 05H50

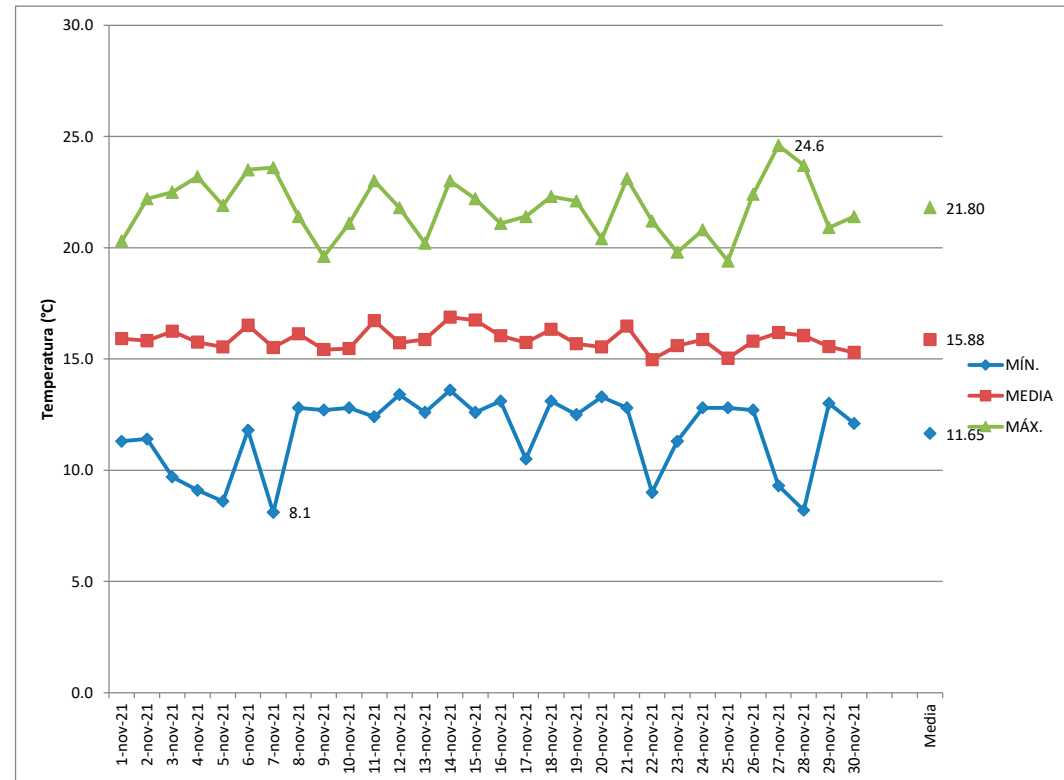
El 7 de octubre del 2021 a las 12H20

TEMPERATURA

TEMPERATURA

Ubicación	IBARRA	Estación:	Ibarra	ELEVACIÓN	2221 msnm
Año	2021	Marca:	DAVIS	LATITUD	0° 21' 01" N
Mes	NOVIEMBRE	Modelo:	VANTAGE PRO2	LONGITUD	78° 06' 24" W

FECHA	MÍN.	MEDIA	MÁX.
1-nov-21	11.3	15.9	20.3
2-nov-21	11.4	15.8	22.2
3-nov-21	9.7	16.2	22.5
4-nov-21	9.1	15.8	23.2
5-nov-21	8.6	15.5	21.9
6-nov-21	11.8	16.5	23.5
7-nov-21	8.1	15.5	23.6
8-nov-21	12.8	16.1	21.4
9-nov-21	12.7	15.4	19.6
10-nov-21	12.8	15.5	21.1
11-nov-21	12.4	16.7	23.0
12-nov-21	13.4	15.7	21.8
13-nov-21	12.6	15.9	20.2
14-nov-21	13.6	16.9	23.0
15-nov-21	12.6	16.7	22.2
16-nov-21	13.1	16.0	21.1
17-nov-21	10.5	15.7	21.4
18-nov-21	13.1	16.3	22.3
19-nov-21	12.5	15.7	22.1
20-nov-21	13.3	15.5	20.4
21-nov-21	12.8	16.5	23.1
22-nov-21	9.0	15.0	21.2
23-nov-21	11.3	15.6	19.8
24-nov-21	12.8	15.9	20.8
25-nov-21	12.8	15.0	19.4
26-nov-21	12.7	15.8	22.4
27-nov-21	9.3	16.2	24.6
28-nov-21	8.2	16.0	23.7
29-nov-21	13.0	15.6	20.9
30-nov-21	12.1	15.3	21.4



Mínima	8.1
Media Mínima	11.6
Media	15.9
Media Máxima	21.8
Máxima	24.6

El 07 de noviembre del 2017 a las 05H35

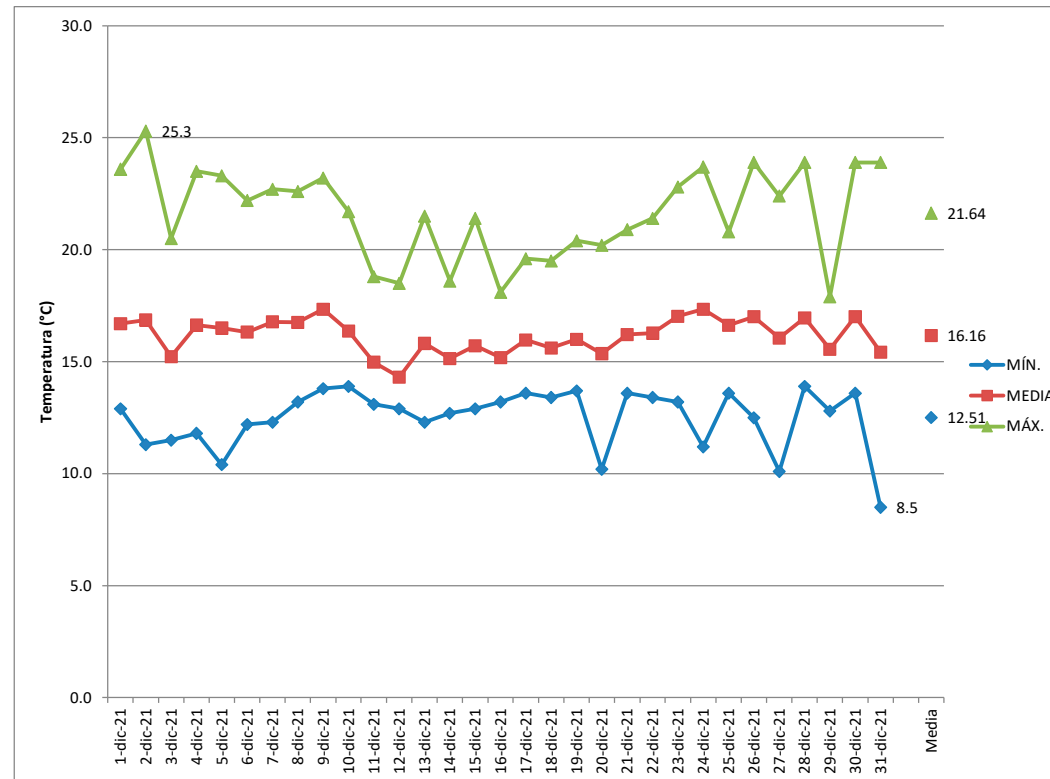
El 27 de noviembre del 2021 a las 10H50

TEMPERATURA

TEMPERATURA

Ubicación	IBARRA	Estación:	Ibarra	ELEVACIÓN	2221 msnm
Año	2021	Marca:	DAVIS	LATITUD	0° 21' 01"N
Mes	DICIEMBRE	Modelo:	VANTAGE PRO2	LONGITUD	78°06'24"W

FECHA	MÍN.	MEDIA	MÁX.
1-dic-21	12.9	16.7	23.6
2-dic-21	11.3	16.9	25.3
3-dic-21	11.5	15.2	20.5
4-dic-21	11.8	16.6	23.5
5-dic-21	10.4	16.5	23.3
6-dic-21	12.2	16.3	22.2
7-dic-21	12.3	16.8	22.7
8-dic-21	13.2	16.8	22.6
9-dic-21	13.8	17.3	23.2
10-dic-21	13.9	16.4	21.7
11-dic-21	13.1	15.0	18.8
12-dic-21	12.9	14.3	18.5
13-dic-21	12.3	15.8	21.5
14-dic-21	12.7	15.1	18.6
15-dic-21	12.9	15.7	21.4
16-dic-21	13.2	15.2	18.1
17-dic-21	13.6	16.0	19.6
18-dic-21	13.4	15.6	19.5
19-dic-21	13.7	16.0	20.4
20-dic-21	10.2	15.4	20.2
21-dic-21	13.6	16.2	20.9
22-dic-21	13.4	16.3	21.4
23-dic-21	13.2	17.0	22.8
24-dic-21	11.2	17.3	23.7
25-dic-21	13.6	16.6	20.8
26-dic-21	12.5	17.0	23.9
27-dic-21	10.1	16.1	22.4
28-dic-21	13.9	17.0	23.9
29-dic-21	12.8	15.6	17.9
30-dic-21	13.6	17.0	23.9
31-dic-21	8.5	15.4	23.9



Mínima	8.5
Media Mínima	12.5
Media	16.2
Media Máxima	21.6
Máxima	25.3

El 31 de diciembre del 2021 a las 05H55

El 2 de diciembre del 2021 a las 14H35

ANUARIO

2021

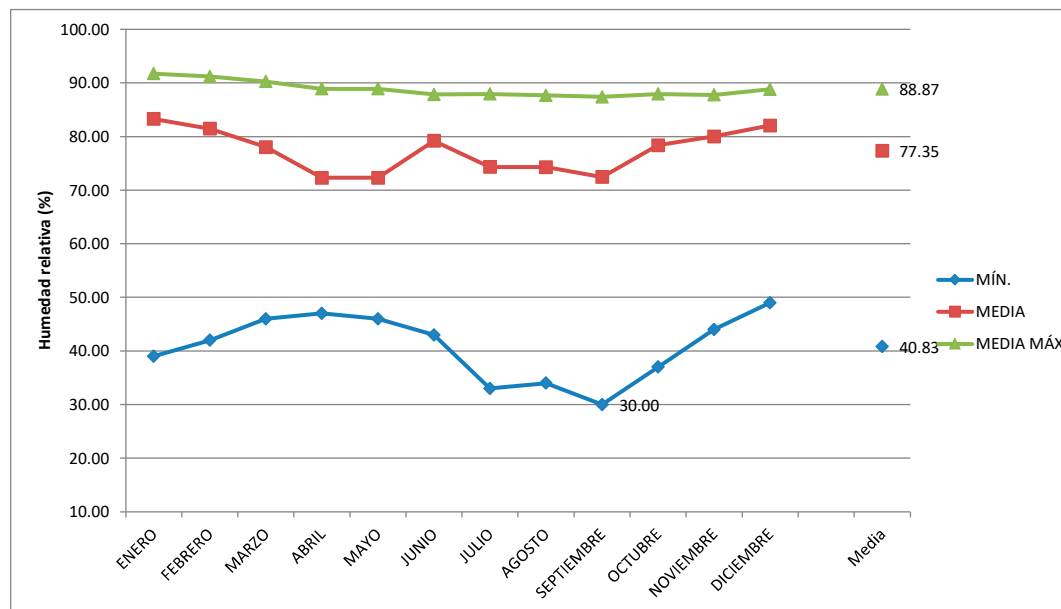
**HUMEDAD
RELATIVA**

HUMEDAD RELATIVA

HUMEDAD RELATIVA

Ubicación: IBARRA Estación: Ibarra Unidad: % ELEVACIÓN: 2221 msnm
 Año: 2021 Marca: DAVIS LONGITUD: 78°06'24"W
 Modelo: VANTAGE PRO 2

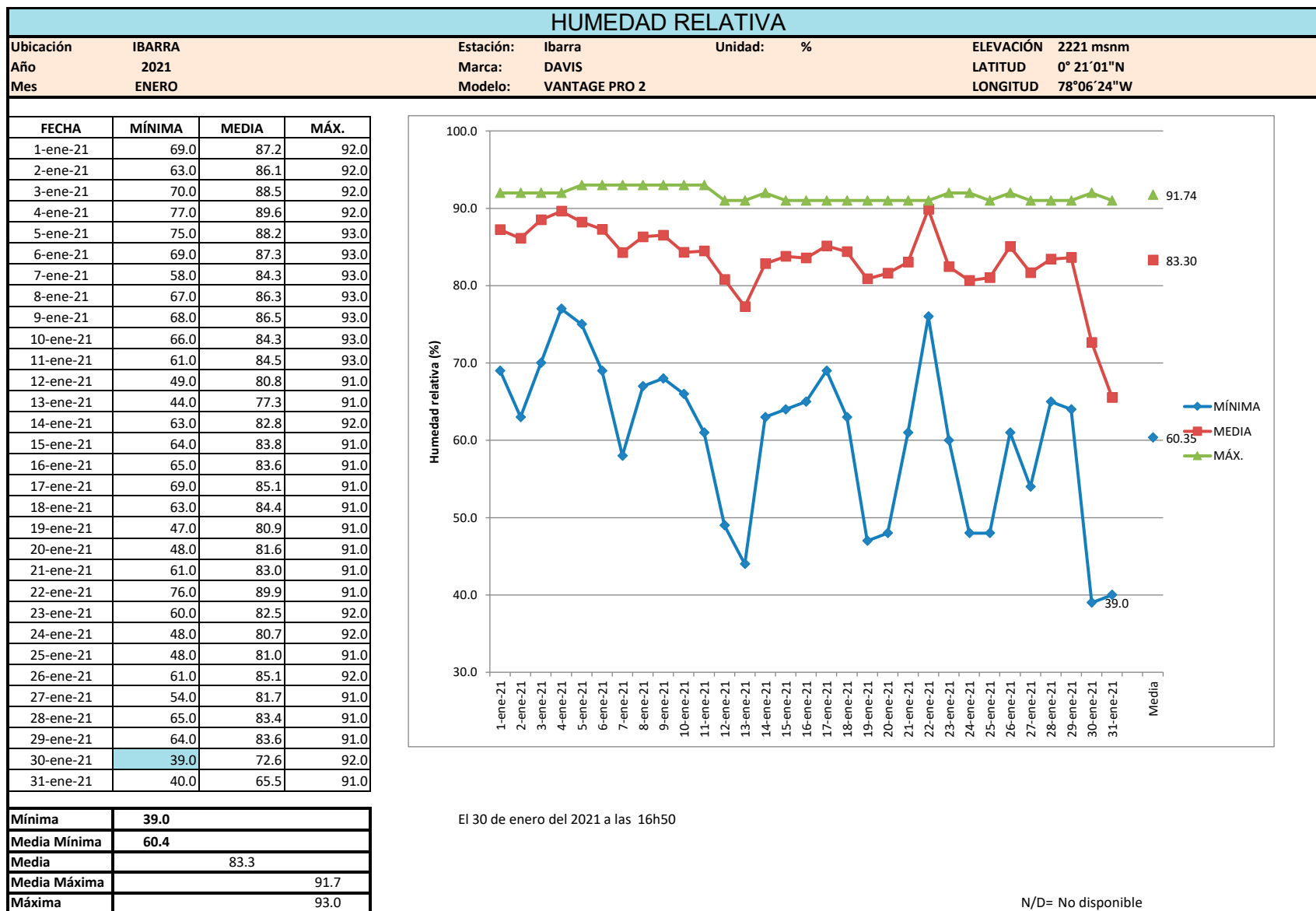
MES	MÍN.	MEDIA	MEDIA MÁX
ENERO	39.0	83.3	91.7
FEBRERO	42.0	81.5	91.2
MARZO	46.0	78.0	90.3
ABRIL	47.0	72.3	88.9
MAYO	46.0	72.3	88.9
JUNIO	43.0	79.2	87.9
JULIO	33.0	74.3	87.9
AGOSTO	34.0	74.3	87.7
SEPTIEMBRE	30.0	72.4	87.4
OCTUBRE	37.0	78.4	87.9
NOVIEMBRE	44.0	80.0	87.8
DICIEMBRE	49.0	82.1	88.8



Mínima	30.00
Media mínima	40.83
Media	77.35
Media máxima	88.87

El 14 de septiembre del 2021 a las 11H55

HUMEDAD RELATIVA

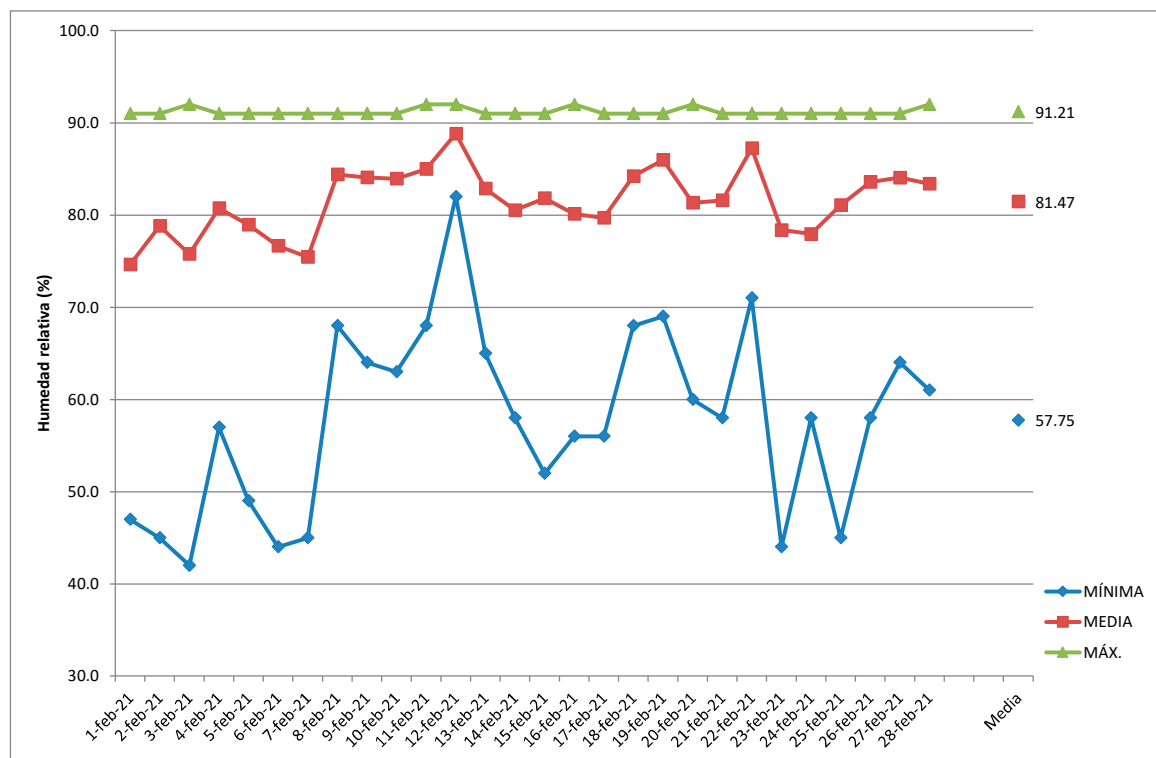


HUMEDAD RELATIVA

HUMEDAD RELATIVA

Ubicación	IBARRA	Estación:	Ibarra	Unidad	%	ELEVACIÓN	2221 msnm
Año	2021	Marca:	DAVIS			LATITUD	0° 21' 01"N
Mes	FEBRERO	Modelo:	VANTAGE PRO 2			LONGITUD	78°06' 24"W

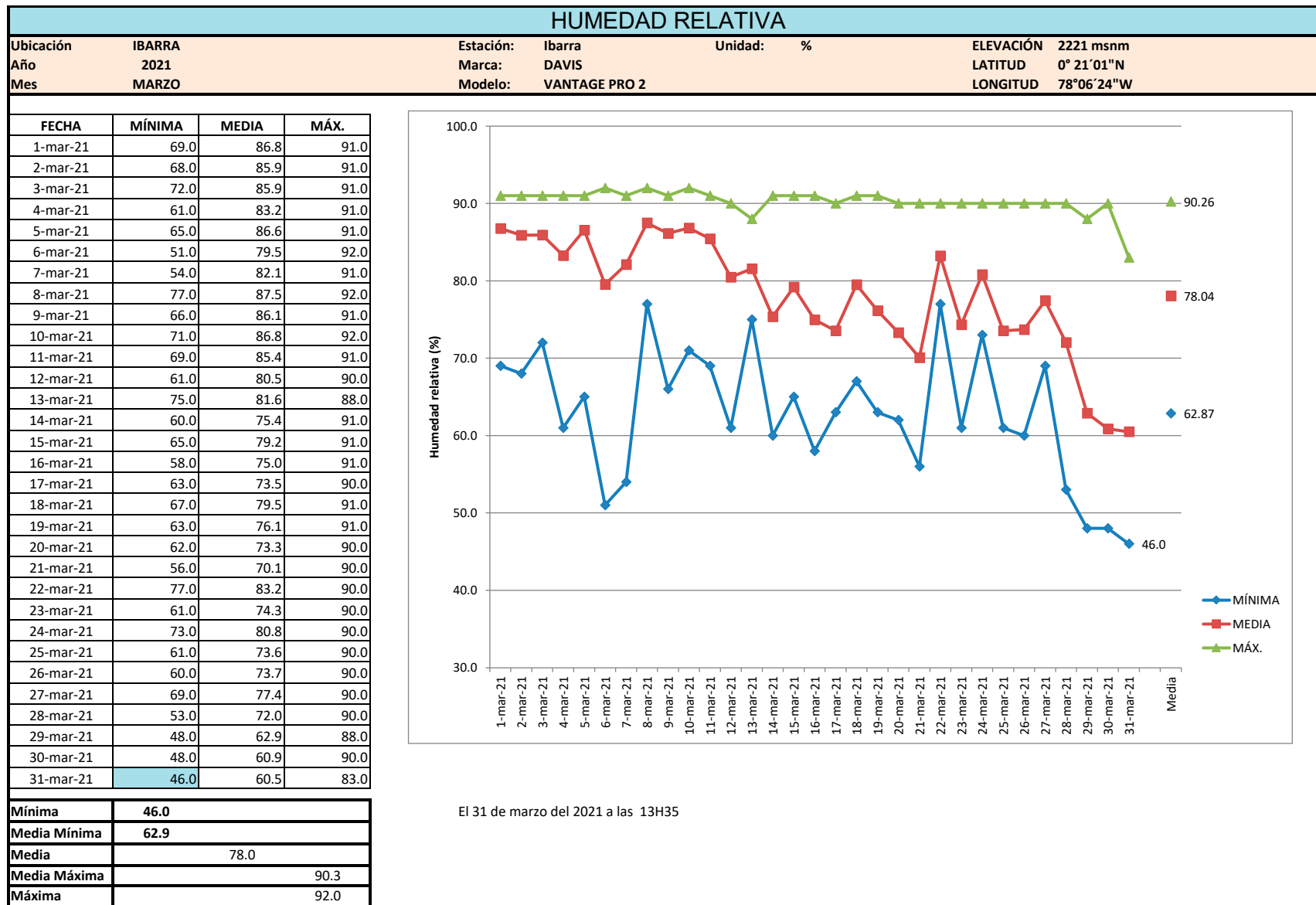
FECHA	MÍNIMA	MEDIA	MÁX.
1-feb-21	47.0	74.6	91.0
2-feb-21	45.0	78.8	91.0
3-feb-21	42.0	75.8	92.0
4-feb-21	57.0	80.7	91.0
5-feb-21	49.0	78.9	91.0
6-feb-21	44.0	76.7	91.0
7-feb-21	45.0	75.4	91.0
8-feb-21	68.0	84.4	91.0
9-feb-21	64.0	84.1	91.0
10-feb-21	63.0	83.9	91.0
11-feb-21	68.0	85.0	92.0
12-feb-21	82.0	88.8	92.0
13-feb-21	65.0	82.9	91.0
14-feb-21	58.0	80.5	91.0
15-feb-21	52.0	81.8	91.0
16-feb-21	56.0	80.1	92.0
17-feb-21	56.0	79.7	91.0
18-feb-21	68.0	84.2	91.0
19-feb-21	69.0	86.0	91.0
20-feb-21	60.0	81.3	92.0
21-feb-21	58.0	81.6	91.0
22-feb-21	71.0	87.2	91.0
23-feb-21	44.0	78.4	91.0
24-feb-21	58.0	77.9	91.0
25-feb-21	45.0	81.1	91.0
26-feb-21	58.0	83.6	91.0
27-feb-21	64.0	84.1	91.0
28-feb-21	61.0	83.4	92.0



El 03 de febrero del 2021 a las 15h50

Mínima	42.0
Media Mínima	57.8
Media	81.5
Media Máxima	91.2
Máxima	92.0

HUMEDAD RELATIVA

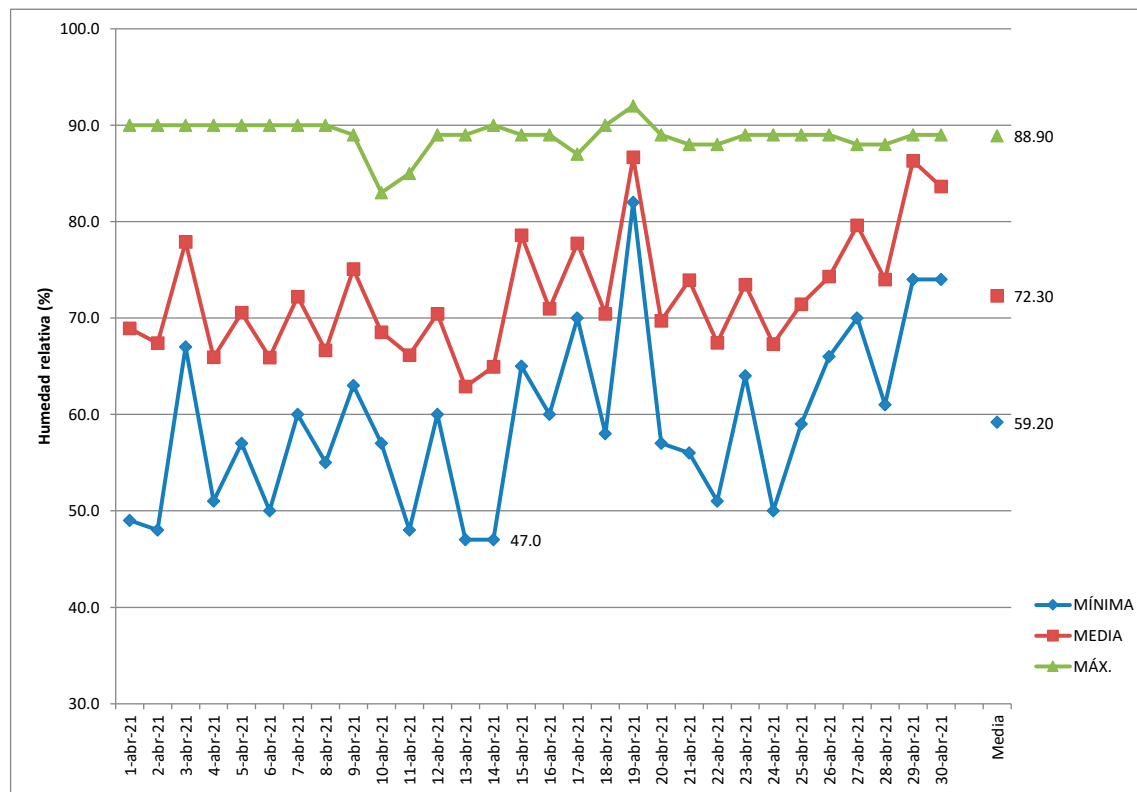


HUMEDAD RELATIVA

HUMEDAD RELATIVA

Ubicación	IBARRA	Estación:	Ibarra	Unidad:	%	ELEVACIÓN	2221 msnm
Año	2021	Marca:	DAVIS			LATITUD	0° 21' 01" N
Mes	ABRIL	Modelo:	VANTAGE PRO 2			LONGITUD	78° 06' 24" W

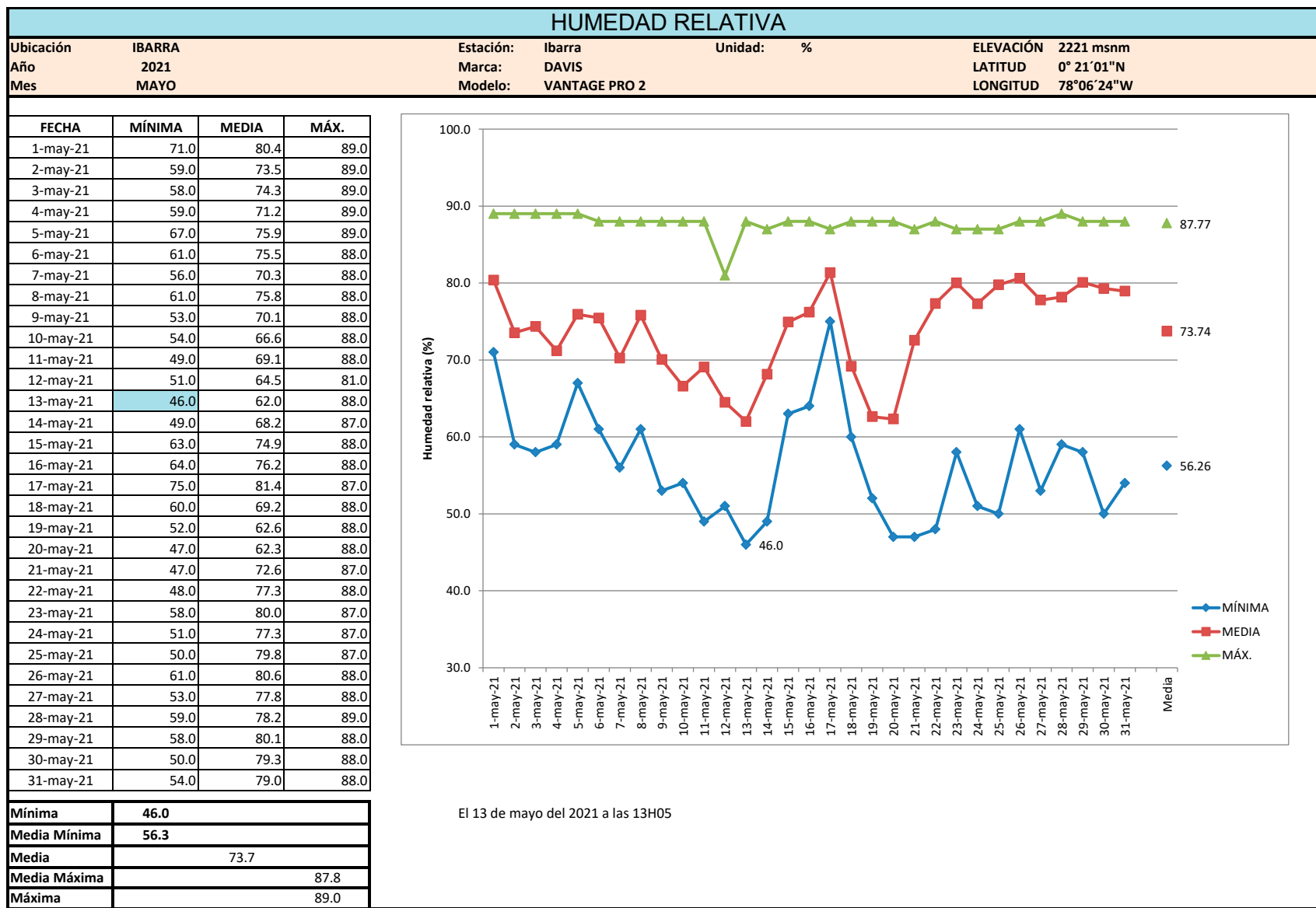
FECHA	MÍNIMA	MEDIA	MÁX.
1-abr-21	49.0	68.9	90.0
2-abr-21	48.0	67.4	90.0
3-abr-21	67.0	77.9	90.0
4-abr-21	51.0	65.9	90.0
5-abr-21	57.0	70.6	90.0
6-abr-21	50.0	65.9	90.0
7-abr-21	60.0	72.2	90.0
8-abr-21	55.0	66.6	90.0
9-abr-21	63.0	75.1	89.0
10-abr-21	57.0	68.5	83.0
11-abr-21	48.0	66.2	85.0
12-abr-21	60.0	70.4	89.0
13-abr-21	47.0	62.9	89.0
14-abr-21	47.0	64.9	90.0
15-abr-21	65.0	78.6	89.0
16-abr-21	60.0	71.0	89.0
17-abr-21	70.0	77.7	87.0
18-abr-21	58.0	70.4	90.0
19-abr-21	82.0	86.7	92.0
20-abr-21	57.0	69.7	89.0
21-abr-21	56.0	73.9	88.0
22-abr-21	51.0	67.4	88.0
23-abr-21	64.0	73.5	89.0
24-abr-21	50.0	67.3	89.0
25-abr-21	59.0	71.4	89.0
26-abr-21	66.0	74.3	89.0
27-abr-21	70.0	79.6	88.0
28-abr-21	61.0	74.0	88.0
29-abr-21	74.0	86.3	89.0
30-abr-21	74.0	83.6	89.0



El 14 de abril del 2021 a las 14H40

Mínima	47.0
Media Mínima	59.2
Media	72.3
Media Máxima	88.9
Máxima	92.0

HUMEDAD RELATIVA

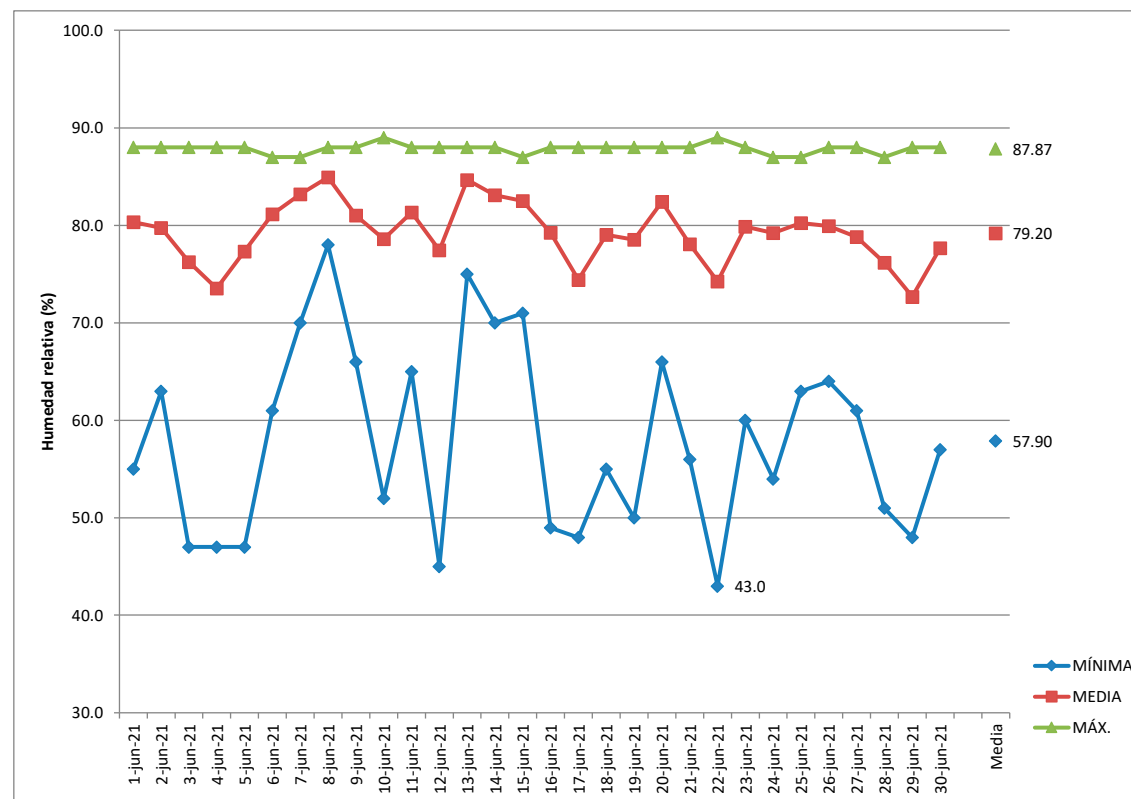


HUMEDAD RELATIVA

HUMEDAD RELATIVA

Ubicación	IBARRA	Estación:	Ibarra	Unidad:	%	ELEVACIÓN	2221 msnm
Año	2021	Marca:	DAVIS			LATITUD	0° 21' 01" N
Mes	JUNIO	Modelo:	VANTAGE PRO 2			LONGITUD	78° 06' 24" W

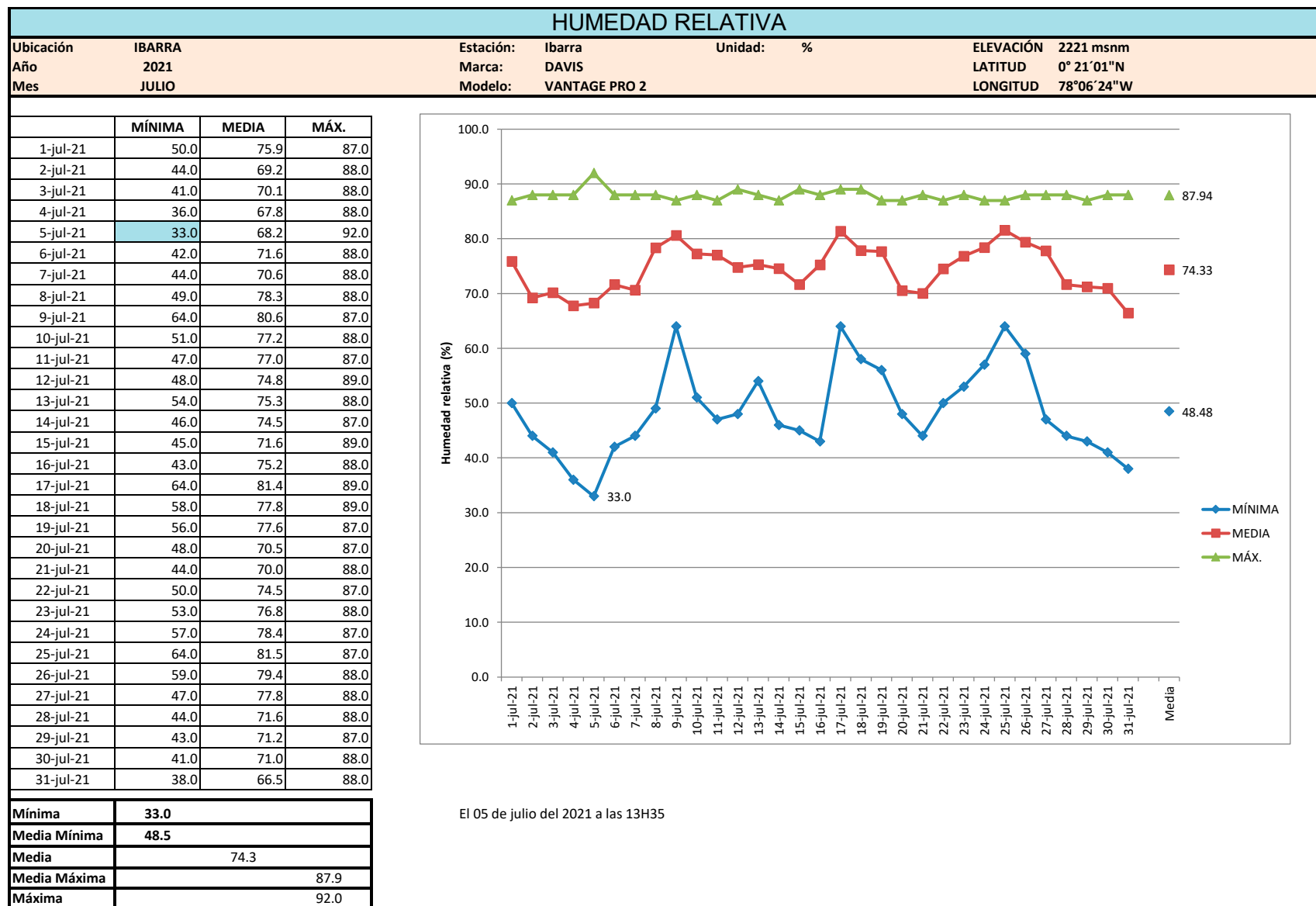
FECHA	MÍNIMA	MEDIA	MÁX.
1-jun-21	55.0	80.3	88.0
2-jun-21	63.0	79.7	88.0
3-jun-21	47.0	76.3	88.0
4-jun-21	47.0	73.5	88.0
5-jun-21	47.0	77.3	88.0
6-jun-21	61.0	81.1	87.0
7-jun-21	70.0	83.2	87.0
8-jun-21	78.0	84.9	88.0
9-jun-21	66.0	81.0	88.0
10-jun-21	52.0	78.6	89.0
11-jun-21	65.0	81.3	88.0
12-jun-21	45.0	77.5	88.0
13-jun-21	75.0	84.7	88.0
14-jun-21	70.0	83.1	88.0
15-jun-21	71.0	82.5	87.0
16-jun-21	49.0	79.3	88.0
17-jun-21	48.0	74.4	88.0
18-jun-21	55.0	79.1	88.0
19-jun-21	50.0	78.6	88.0
20-jun-21	66.0	82.4	88.0
21-jun-21	56.0	78.1	88.0
22-jun-21	43.0	74.3	89.0
23-jun-21	60.0	79.9	88.0
24-jun-21	54.0	79.2	87.0
25-jun-21	63.0	80.2	87.0
26-jun-21	64.0	79.9	88.0
27-jun-21	61.0	78.8	88.0
28-jun-21	51.0	76.2	87.0
29-jun-21	48.0	72.7	88.0
30-jun-21	57.0	77.7	88.0



El 22 de junio del 2021 a las 14H50

Mínima	43.0
Media Mínima	57.9
Media	79.2
Media Máxima	87.9
Máxima	89.0

HUMEDAD RELATIVA

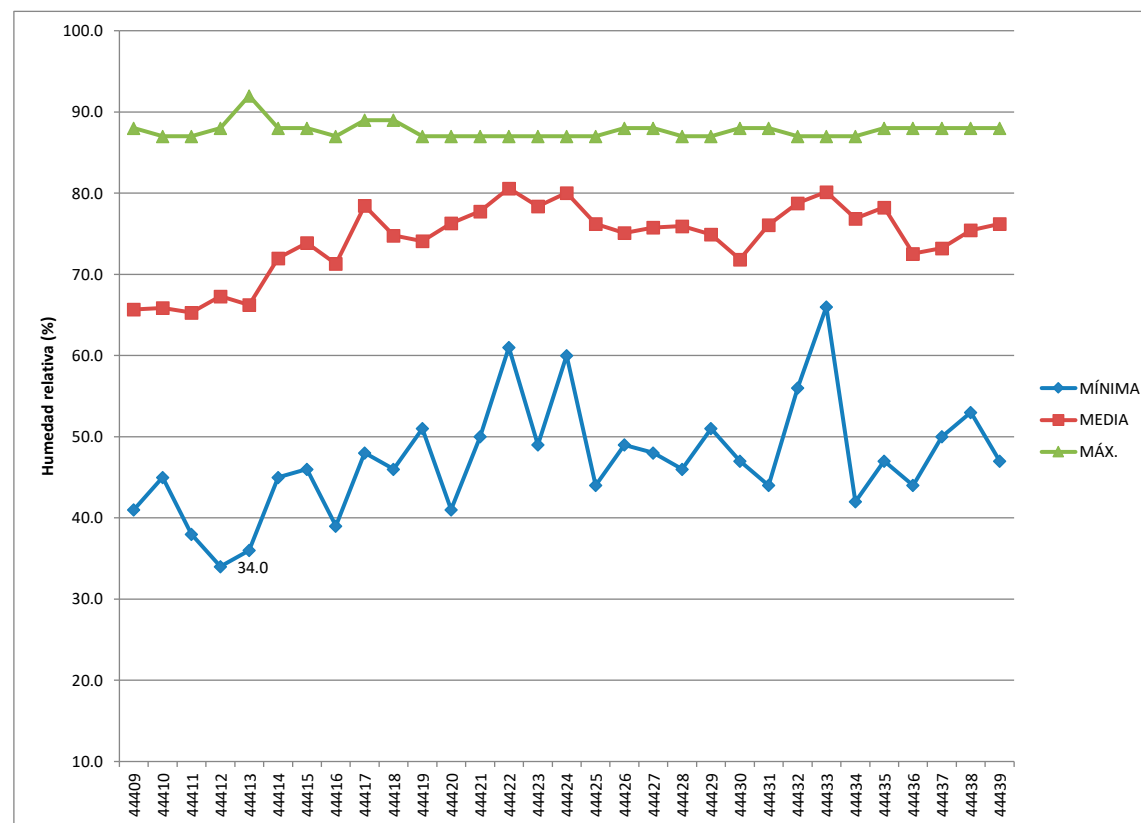


HUMEDAD RELATIVA

HUMEDAD RELATIVA

Ubicación	IBARRA	Estación:	Ibarra	Unidad:	%	ELEVACIÓN	2221 msnm
Año	2021	Marca:	DAVIS			LATITUD	0° 21' 01"N
Mes	AGOSTO	Modelo:	VANTAGE PRO 2			LONGITUD	78° 06' 24"W

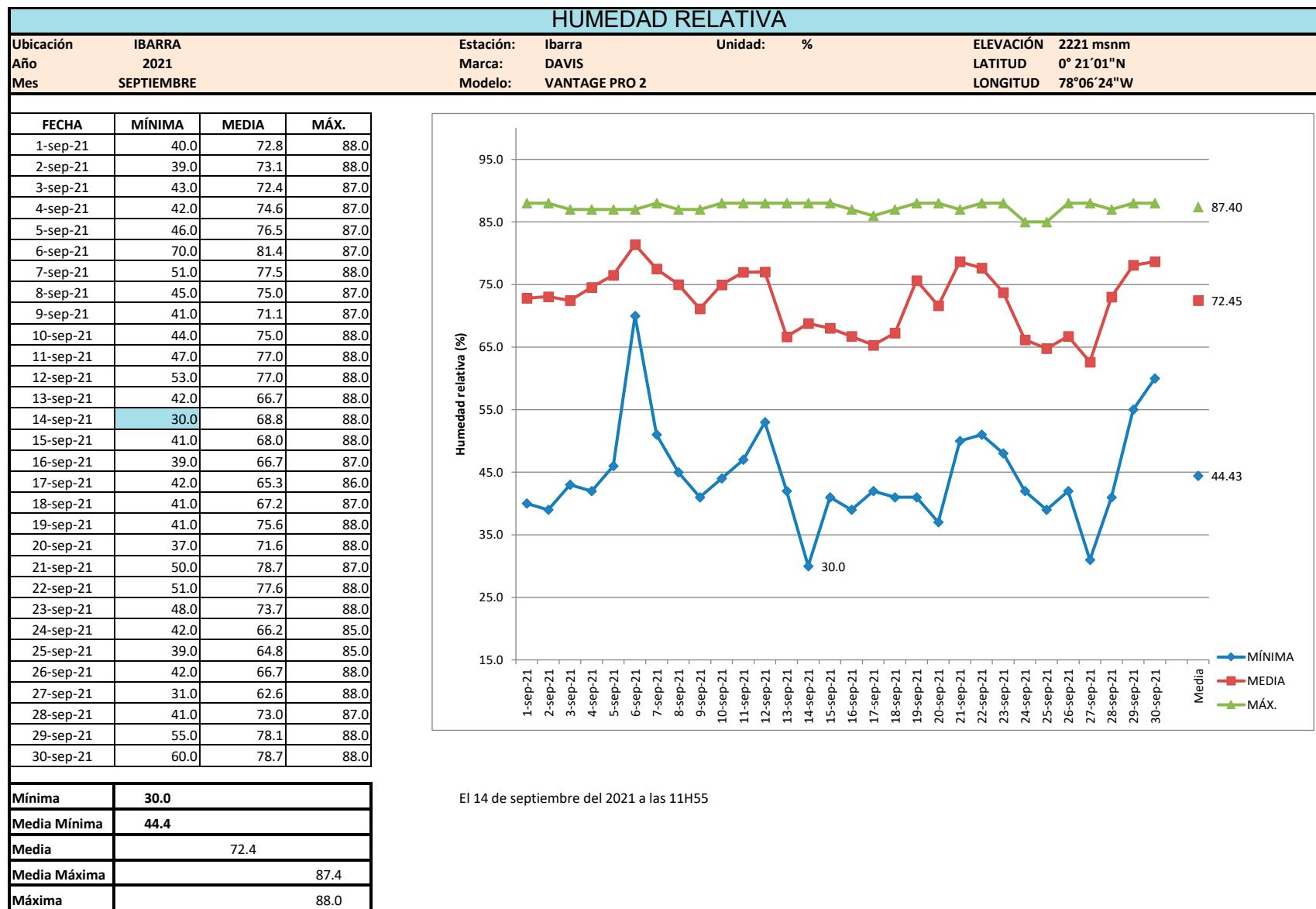
FECHA	MÍNIMA	MEDIA	MÁX.
1-ago-21	41.0	65.7	88.0
2-ago-21	45.0	65.9	87.0
3-ago-21	38.0	65.3	87.0
4-ago-21	34.0	67.3	88.0
5-ago-21	36.0	66.2	92.0
6-ago-21	45.0	72.0	88.0
7-ago-21	46.0	73.9	88.0
8-ago-21	39.0	71.3	87.0
9-ago-21	48.0	78.5	89.0
10-ago-21	46.0	74.8	89.0
11-ago-21	51.0	74.1	87.0
12-ago-21	41.0	76.3	87.0
13-ago-21	50.0	77.8	87.0
14-ago-21	61.0	80.6	87.0
15-ago-21	49.0	78.4	87.0
16-ago-21	60.0	80.0	87.0
17-ago-21	44.0	76.2	87.0
18-ago-21	49.0	75.1	88.0
19-ago-21	48.0	75.8	88.0
20-ago-21	46.0	75.9	87.0
21-ago-21	51.0	74.9	87.0
22-ago-21	47.0	71.9	88.0
23-ago-21	44.0	76.1	88.0
24-ago-21	56.0	78.8	87.0
25-ago-21	66.0	80.2	87.0
26-ago-21	42.0	76.9	87.0
27-ago-21	47.0	78.2	88.0
28-ago-21	44.0	72.6	88.0
29-ago-21	50.0	73.2	88.0
30-ago-21	53.0	75.4	88.0
31-ago-21	47.0	76.2	88.0



El 04 de agosto del 2021 a las 11H35

Mínima	34.0
Media Mínima	47.2
Media	74.4
Media Máxima	87.7
Máxima	92.0

HUMEDAD RELATIVA

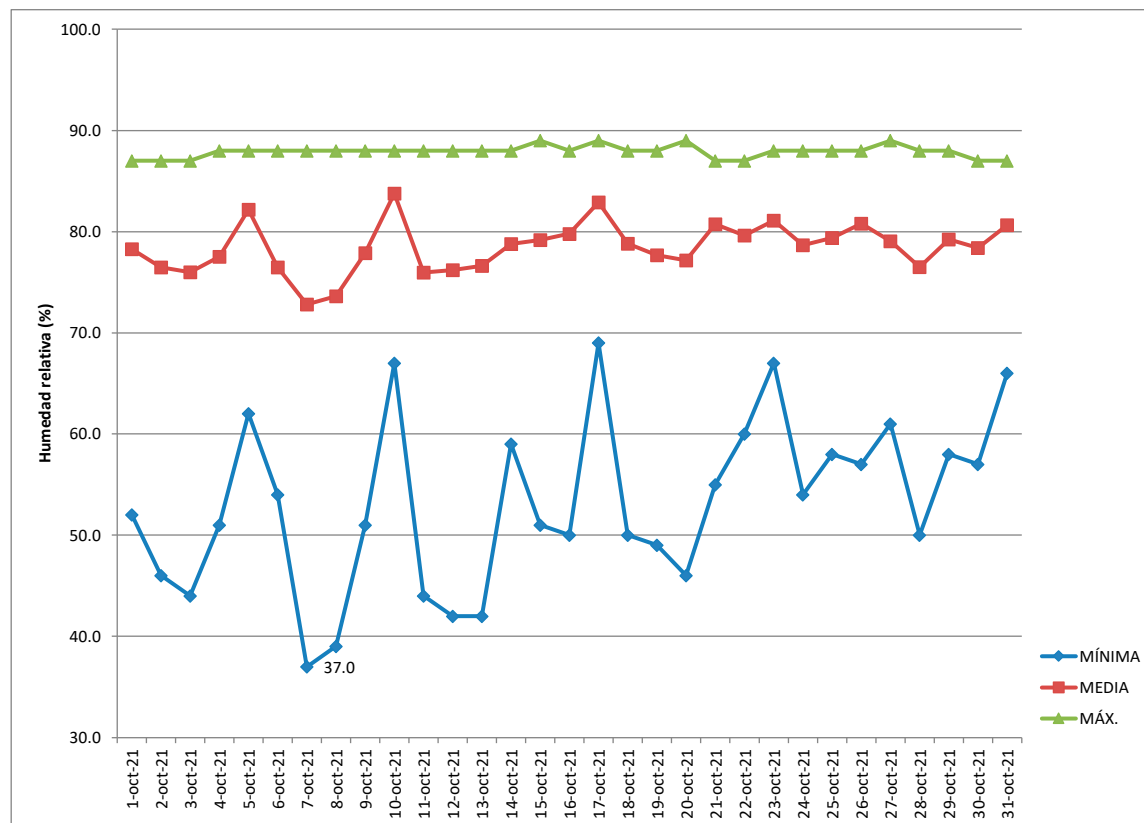


HUMEDAD RELATIVA

HUMEDAD RELATIVA

Ubicación	IBARRA	Estación:	Ibarra	Unidad:	%	ELEVACIÓN	2221 msnm
Año	2021	Marca	DAVIS			LATITUD	0° 21' 01" N
Mes	OCTUBRE	Modelo	VANTAGE PRO 2			LONGITUD	78° 06' 24" W

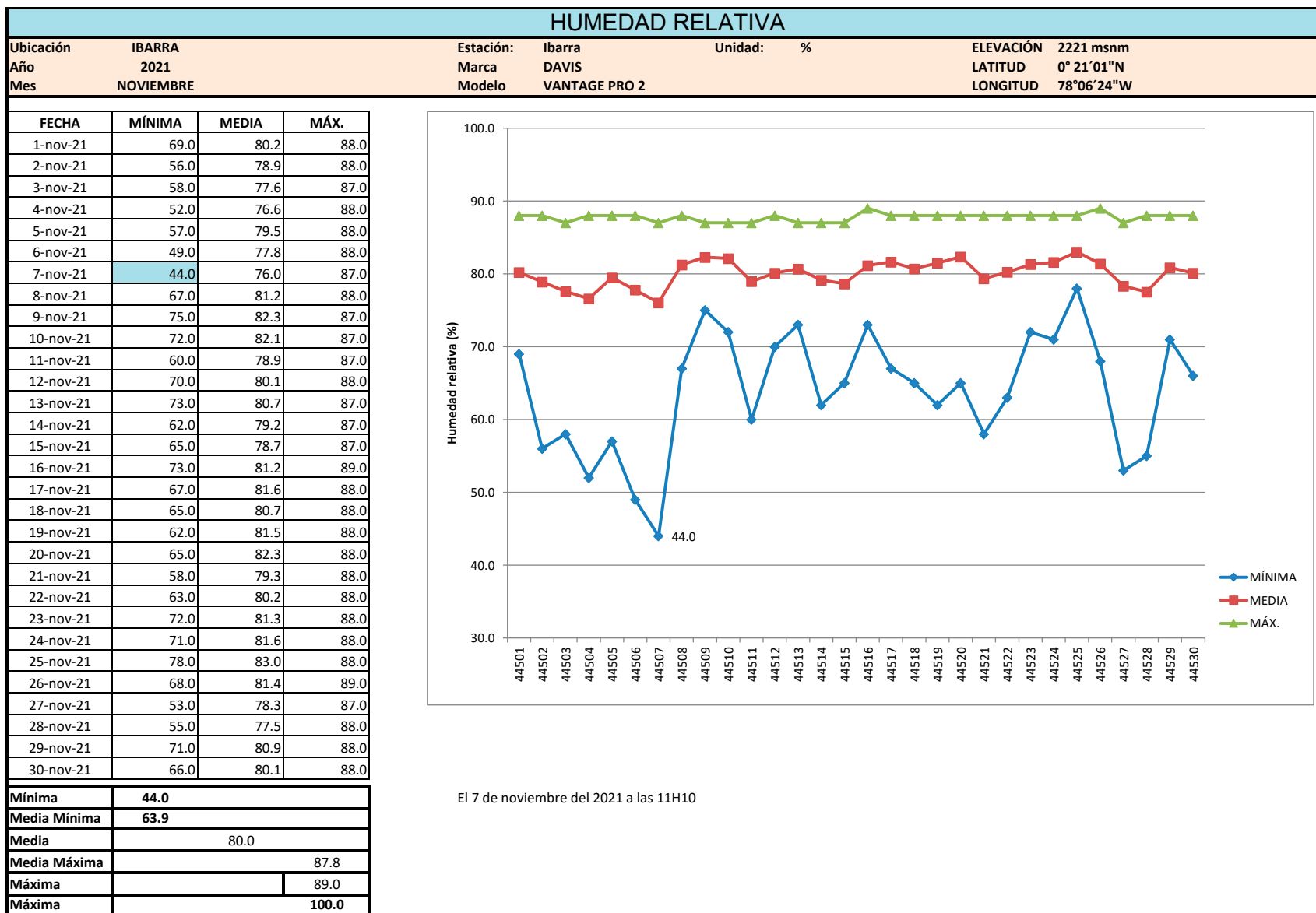
FECHA	MÍNIMA	MEDIA	MÁX.
1-oct-21	52.0	78.3	87.0
2-oct-21	46.0	76.5	87.0
3-oct-21	44.0	76.0	87.0
4-oct-21	51.0	77.5	88.0
5-oct-21	62.0	82.2	88.0
6-oct-21	54.0	76.5	88.0
7-oct-21	37.0	72.8	88.0
8-oct-21	39.0	73.6	88.0
9-oct-21	51.0	77.9	88.0
10-oct-21	67.0	83.8	88.0
11-oct-21	44.0	76.0	88.0
12-oct-21	42.0	76.2	88.0
13-oct-21	42.0	76.6	88.0
14-oct-21	59.0	78.8	88.0
15-oct-21	51.0	79.2	89.0
16-oct-21	50.0	79.8	88.0
17-oct-21	69.0	82.9	89.0
18-oct-21	50.0	78.8	88.0
19-oct-21	49.0	77.7	88.0
20-oct-21	46.0	77.2	89.0
21-oct-21	55.0	80.8	87.0
22-oct-21	60.0	79.6	87.0
23-oct-21	67.0	81.1	88.0
24-oct-21	54.0	78.7	88.0
25-oct-21	58.0	79.4	88.0
26-oct-21	57.0	80.8	88.0
27-oct-21	61.0	79.1	89.0
28-oct-21	50.0	76.5	88.0
29-oct-21	58.0	79.3	88.0
30-oct-21	57.0	78.4	87.0
31-oct-21	66.0	80.7	87.0



El 07 de octubre del 2021 a las 12H20

Mínima	37.0
Media Mínima	53.2
Media	78.5
Media Máxima	87.9
Máxima	89.0

HUMEDAD RELATIVA

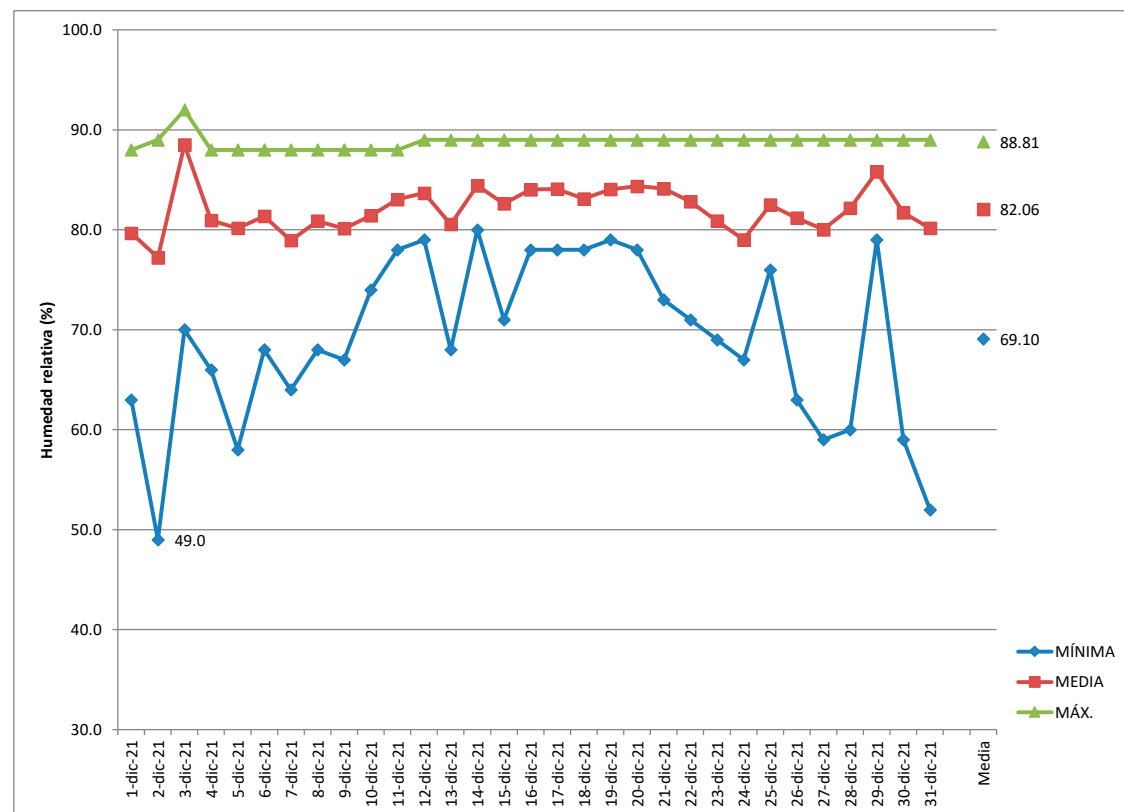


HUMEDAD RELATIVA

HUMEDAD RELATIVA

Ubicación	IBARRA	Estación:	Ibarra	Unidad:	%	ELEVACIÓN	2221 msnm
Año	2019	Marca	DAVIS			LATITUD	0° 21' 01" N
Mes	DICIEMBRE	Modelo	VANTAGE PRO 2			LONGITUD	78° 06' 24" W

FECHA	MÍNIMA	MEDIA	MÁX.
1-dic-21	63.0	79.7	88.0
2-dic-21	49.0	77.2	89.0
3-dic-21	70.0	88.5	92.0
4-dic-21	66.0	80.9	88.0
5-dic-21	58.0	80.2	88.0
6-dic-21	68.0	81.4	88.0
7-dic-21	64.0	78.9	88.0
8-dic-21	68.0	80.9	88.0
9-dic-21	67.0	80.1	88.0
10-dic-21	74.0	81.4	88.0
11-dic-21	78.0	83.0	88.0
12-dic-21	79.0	83.7	89.0
13-dic-21	68.0	80.6	89.0
14-dic-21	80.0	84.4	89.0
15-dic-21	71.0	82.6	89.0
16-dic-21	78.0	84.0	89.0
17-dic-21	78.0	84.1	89.0
18-dic-21	78.0	83.1	89.0
19-dic-21	79.0	84.1	89.0
20-dic-21	78.0	84.4	89.0
21-dic-21	73.0	84.1	89.0
22-dic-21	71.0	82.8	89.0
23-dic-21	69.0	80.9	89.0
24-dic-21	67.0	79.0	89.0
25-dic-21	76.0	82.5	89.0
26-dic-21	63.0	81.2	89.0
27-dic-21	59.0	80.0	89.0
28-dic-21	60.0	82.2	89.0
29-dic-21	79.0	85.8	89.0
30-dic-21	59.0	81.7	89.0
31-dic-21	52.0	80.2	89.0



El 02 de diciembre del 2021 a las 14H15

Mínima	49.0
Media Mínima	69.1
Media	82.1
Media Máxima	88.8
Máxima	92.0

ANUARIO

2021

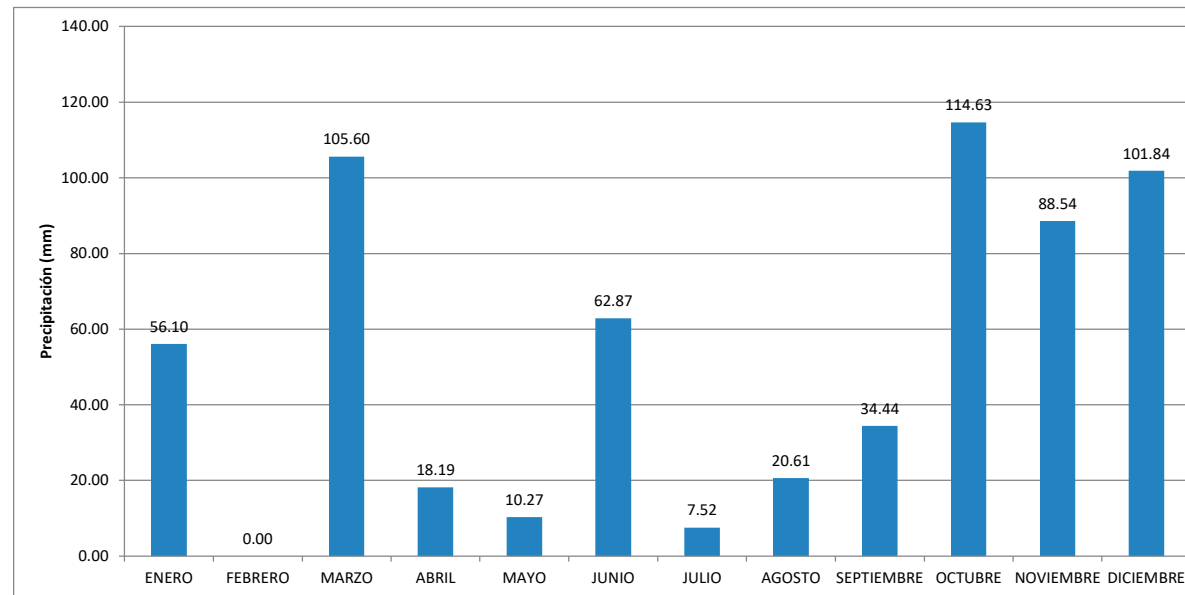
**PRECIPITACIÓN
2021**

PRECIPITACIÓN

PRECIPITACIÓN

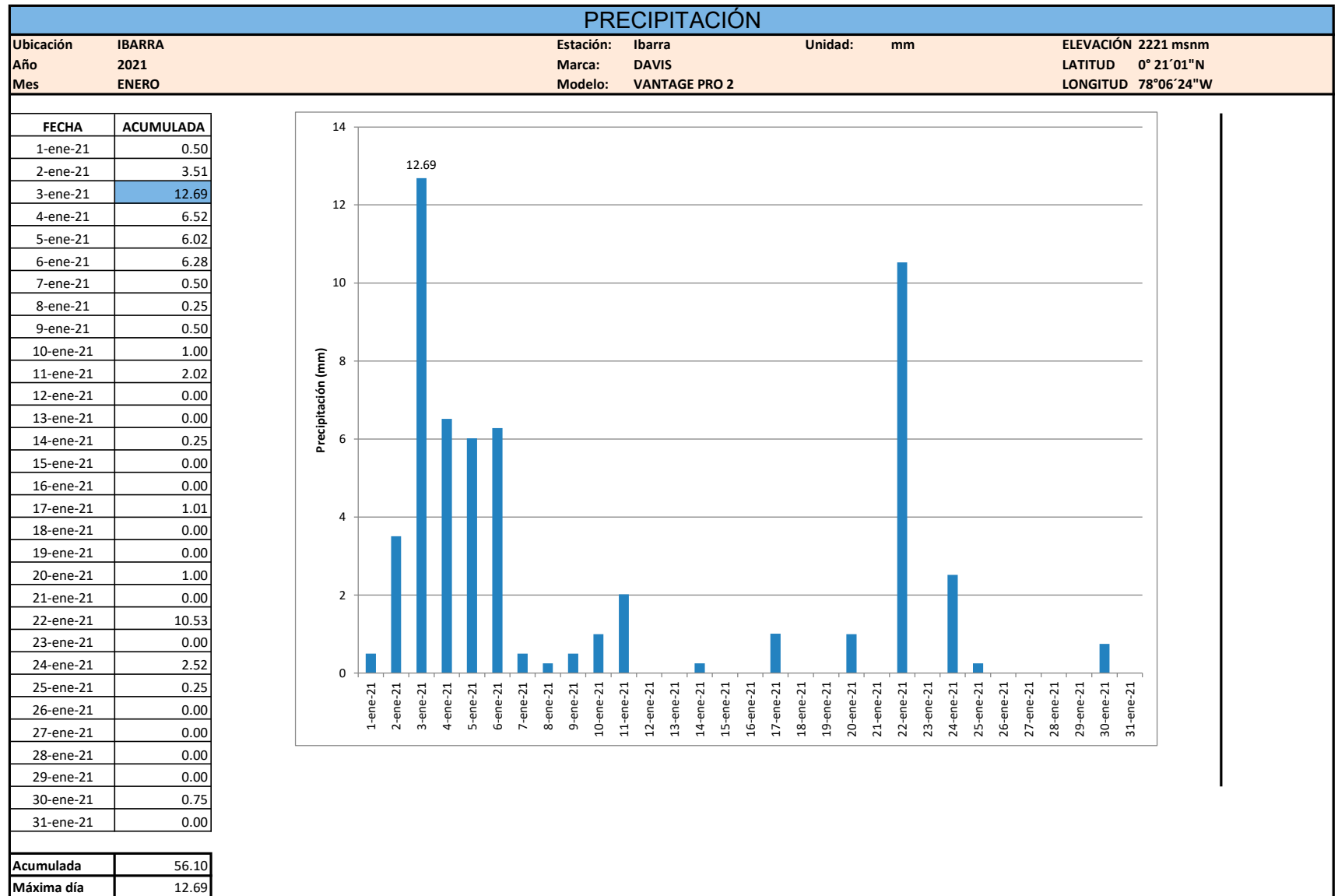
Ubicación	IBARRA	Estación:	Ibarra	Unidad:	mm	ELEVACIÓN	2221 msnm
Año	2021	Marca:	DAVIS			LATITUD	0° 21' 01" N
		Modelo:	VANTAGE PRO 2			LONGITUD	78° 06' 24" W

MES	ACUMULADA	MÁXIMA DÍA
ENERO	56.10	12.69
FEBRERO	0.00	6.34
MARZO	105.60	33.67
ABRIL	18.19	11.92
MAYO	10.27	3.00
JUNIO	62.87	15.58
JULIO	7.52	2.02
AGOSTO	20.61	8.04
SEPTIEMBRE	34.44	11.06
OCTUBRE	114.63	19.50
NOVIEMBRE	88.54	20.52
DICIEMBRE	101.84	27.16



Máxima mes	114.63
Acumulada	620.61
Máxima día	33.67

PRECIPITACIÓN

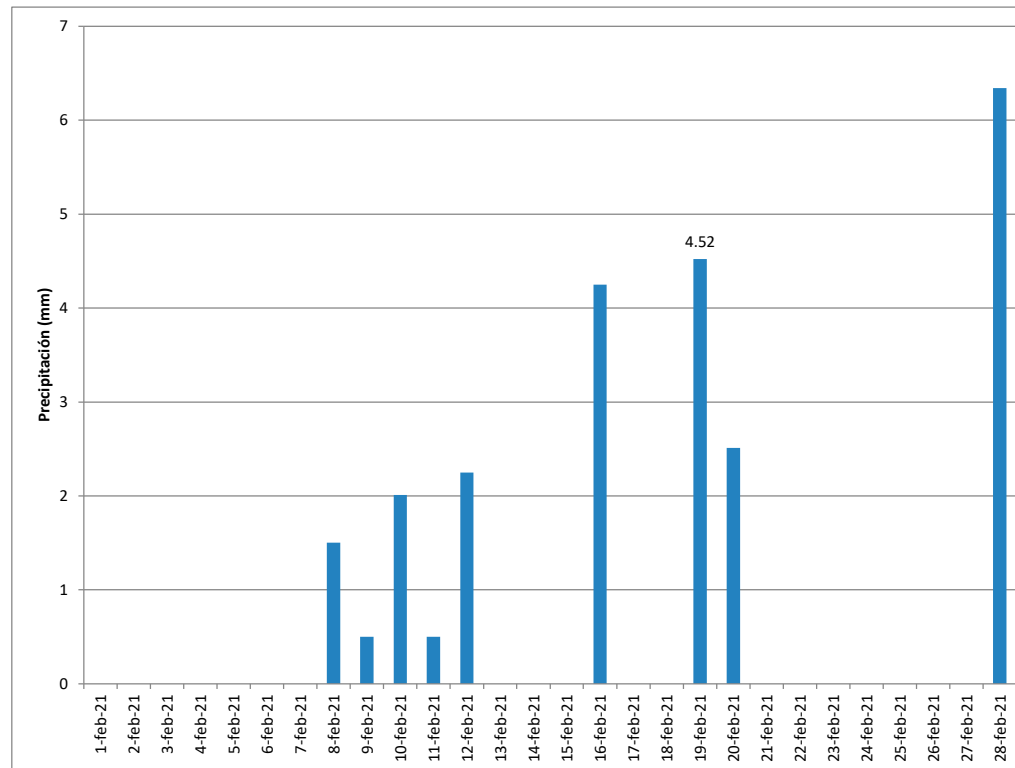


PRECIPITACIÓN

PRECIPITACIÓN

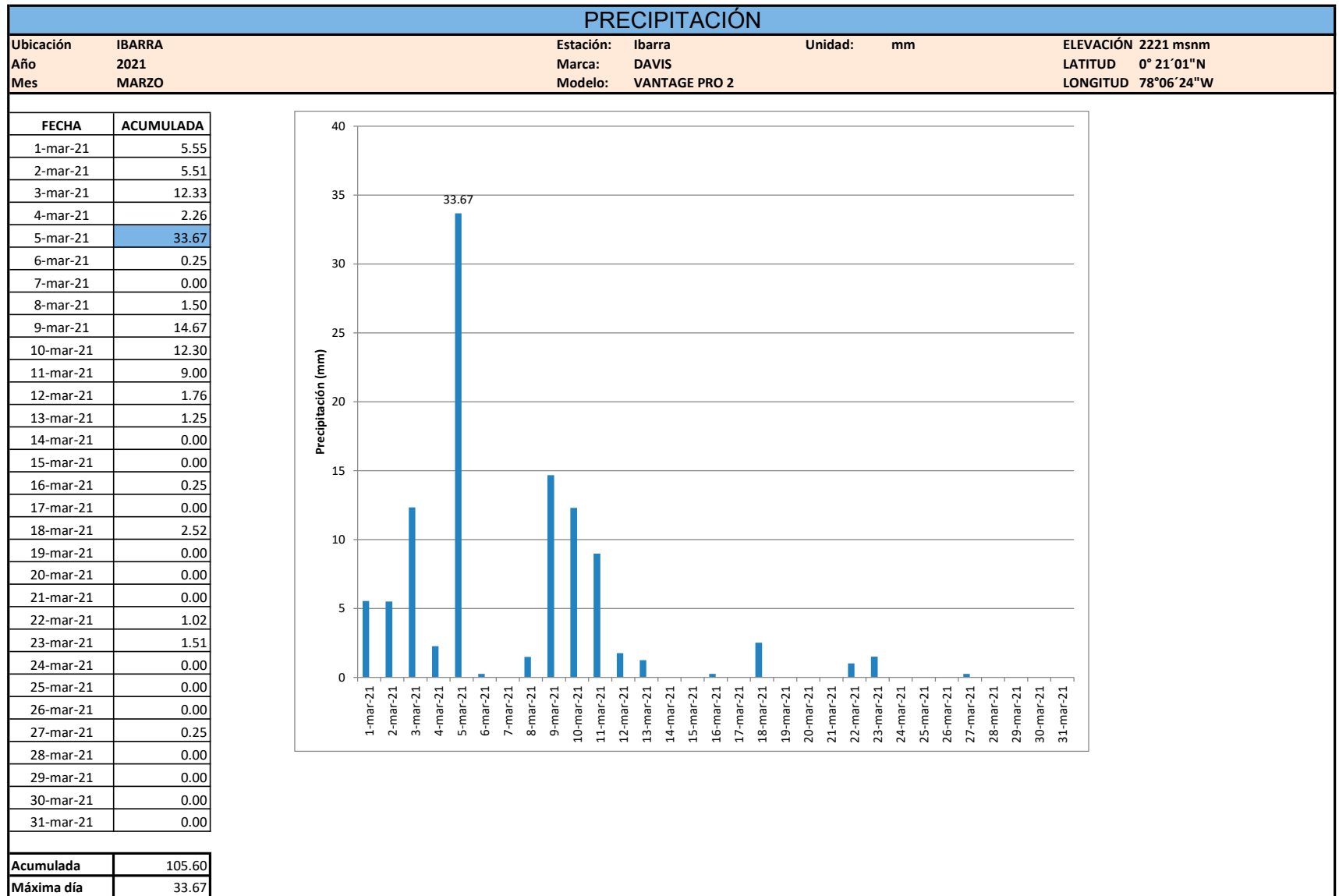
Ubicación **IBARRA** Estación: **Ibarra** Unidad: **mm** ELEVACIÓN **2221 msnm**
 Año **2021** Marca: **DAVIS** LATITUD **0° 21' 01"N**
 Mes **FEBRERO** Modelo: **VANTAGE PRO 2** LONGITUD **78°06'24"W**

FECHA	ACUMULADA
1-feb-21	0.00
2-feb-21	0.00
3-feb-21	0.00
4-feb-21	0.00
5-feb-21	0.00
6-feb-21	0.00
7-feb-21	0.00
8-feb-21	1.50
9-feb-21	0.50
10-feb-21	2.01
11-feb-21	0.50
12-feb-21	2.25
13-feb-21	0.00
14-feb-21	0.00
15-feb-21	0.00
16-feb-21	4.25
17-feb-21	0.00
18-feb-21	0.00
19-feb-21	4.52
20-feb-21	2.51
21-feb-21	0.00
22-feb-21	0.00
23-feb-21	0.00
24-feb-21	0.00
25-feb-21	0.00
26-feb-21	0.00
27-feb-21	0.00
28-feb-21	6.34



Acumulada	24.38
Máxima día	6.34

PRECIPITACIÓN

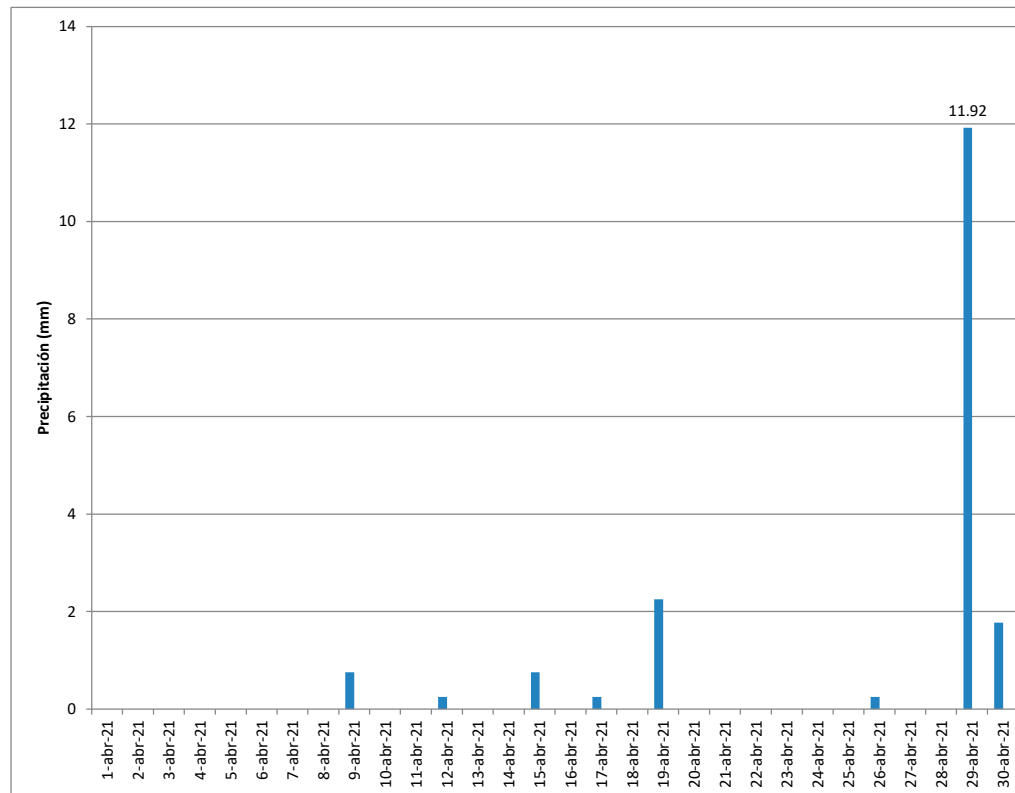


PRECIPITACIÓN

PRECIPITACIÓN

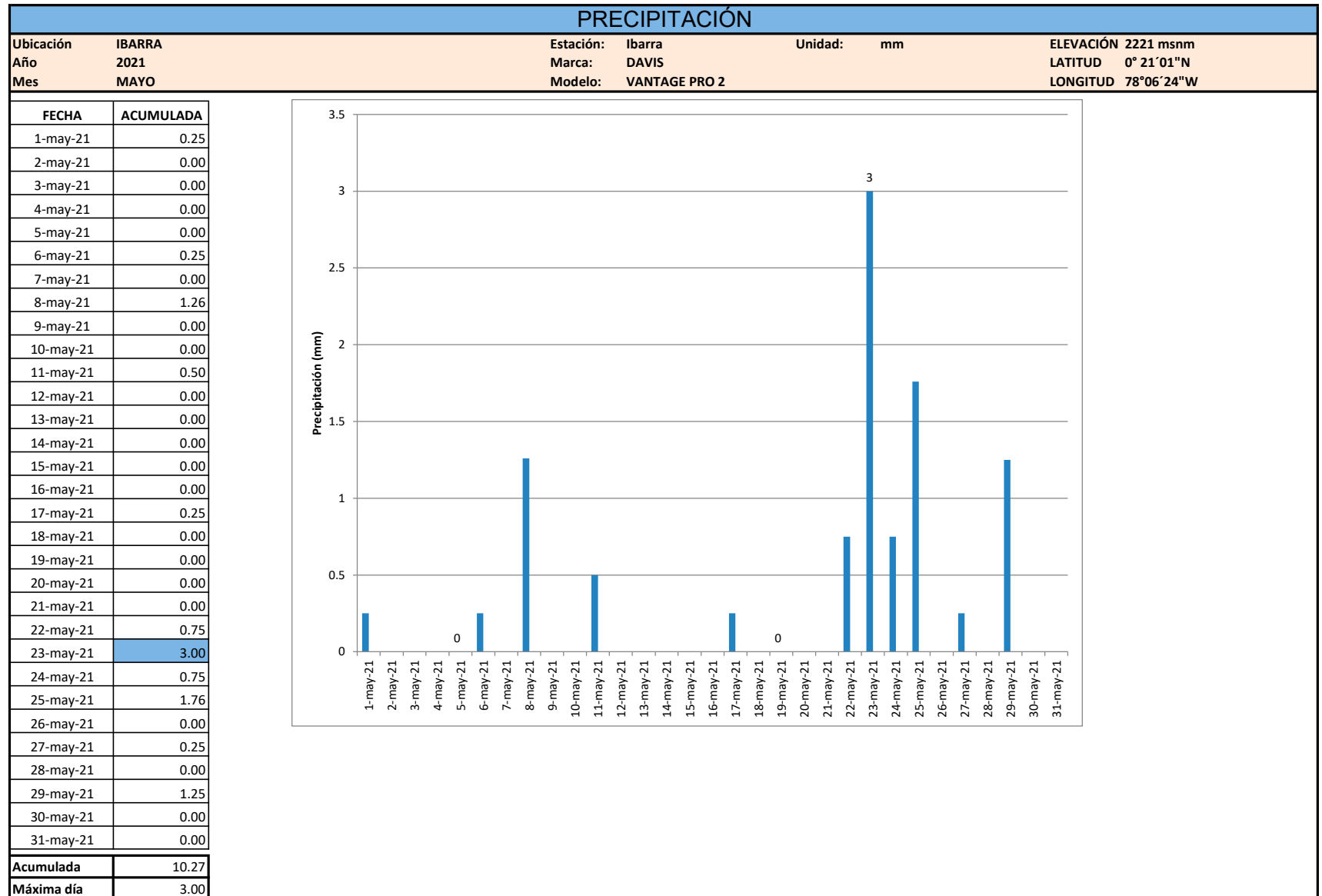
Ubicación **IBARRA** Estación: **Ibarra** Unidad: **mm** ELEVACIÓN **2221 msnm**
 Año **2021** Marca: **DAVIS** LATITUD **0° 21' 01" N**
 Mes **ABRIL** Modelo: **VANTAGE PRO 2** LONGITUD **78° 06' 24" W**

FECHA	ACUMULADA
1-abr-21	0.00
2-abr-21	0.00
3-abr-21	0.00
4-abr-21	0.00
5-abr-21	0.00
6-abr-21	0.00
7-abr-21	0.00
8-abr-21	0.00
9-abr-21	0.75
10-abr-21	0.00
11-abr-21	0.00
12-abr-21	0.25
13-abr-21	0.00
14-abr-21	0.00
15-abr-21	0.75
16-abr-21	0.00
17-abr-21	0.25
18-abr-21	0.00
19-abr-21	2.25
20-abr-21	0.00
21-abr-21	0.00
22-abr-21	0.00
23-abr-21	0.00
24-abr-21	0.00
25-abr-21	0.00
26-abr-21	0.25
27-abr-21	0.00
28-abr-21	0.00
29-abr-21	11.92
30-abr-21	1.77



Acumulada	18.19
Máxima día	11.92

PRECIPITACIÓN

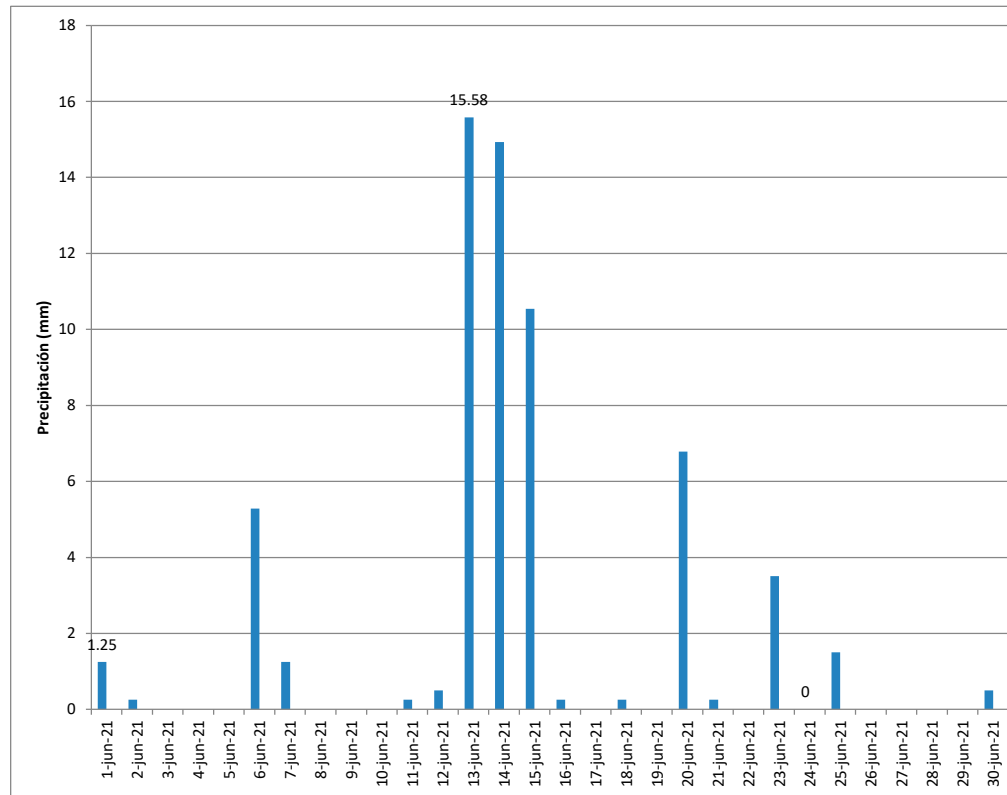


PRECIPITACIÓN

PRECIPITACION

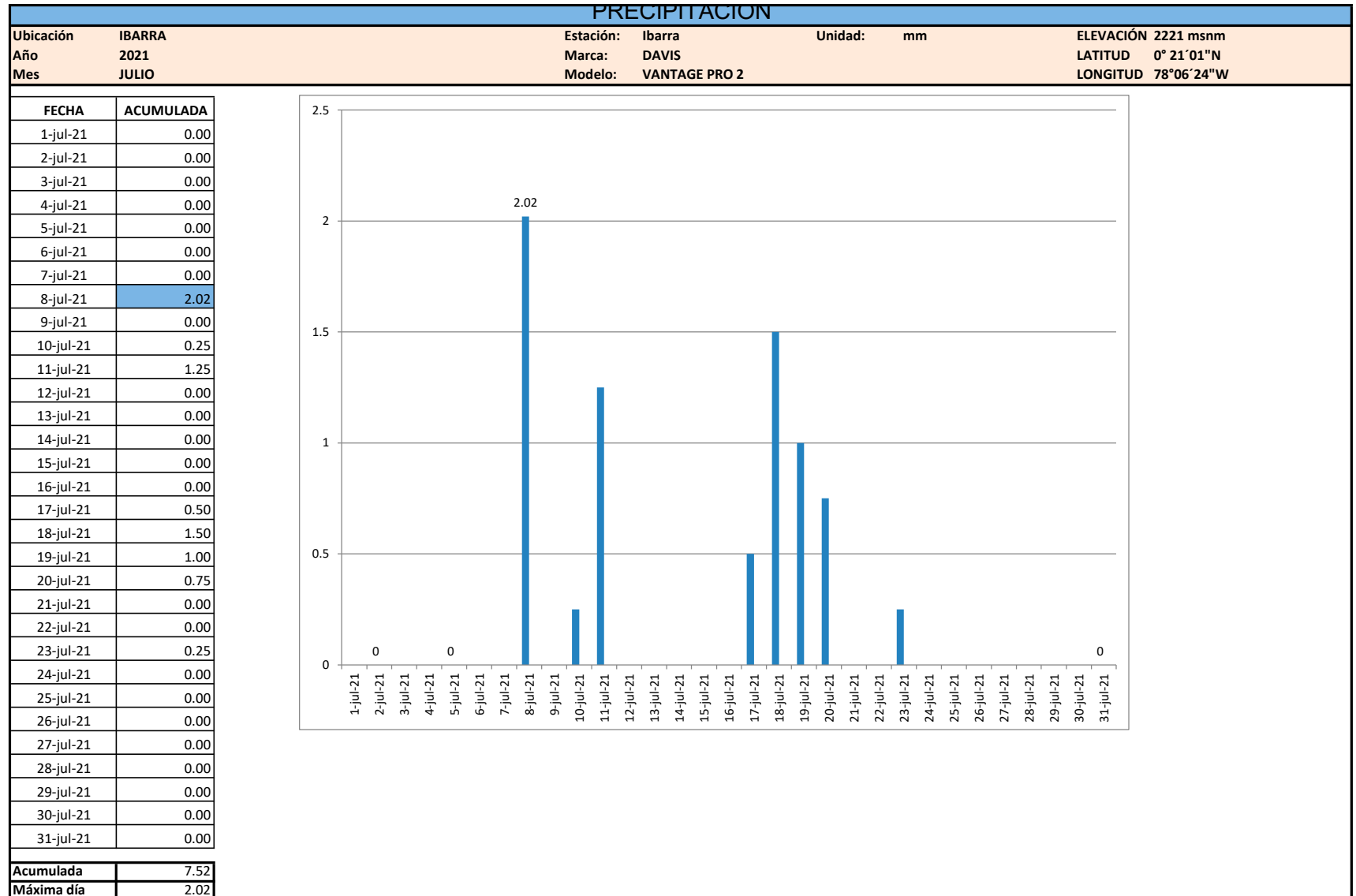
Ubicación	IBARRA	Estación:	Ibarra	Unidad:	mm	ELEVACIÓN	2221 msnm
Año	2021	Marca:	DAVIS			LATITUD	0° 21' 01" N
Mes	JUNIO	Modelo:	VANTAGE PRO 2			LONGITUD	78° 06' 24" W

FECHA	ACUMULADA
1-jun-21	1.25
2-jun-21	0.25
3-jun-21	0.00
4-jun-21	0.00
5-jun-21	0.00
6-jun-21	5.28
7-jun-21	1.25
8-jun-21	0.00
9-jun-21	0.00
10-jun-21	0.00
11-jun-21	0.25
12-jun-21	0.50
13-jun-21	15.58
14-jun-21	14.93
15-jun-21	10.54
16-jun-21	0.25
17-jun-21	0.00
18-jun-21	0.25
19-jun-21	0.00
20-jun-21	6.78
21-jun-21	0.25
22-jun-21	0.00
23-jun-21	3.51
24-jun-21	0.00
25-jun-21	1.50
26-jun-21	0.00
27-jun-21	0.00
28-jun-21	0.00
29-jun-21	0.00
30-jun-21	0.50



Acumulada	62.87
Máxima día	15.58

PRECIPITACIÓN

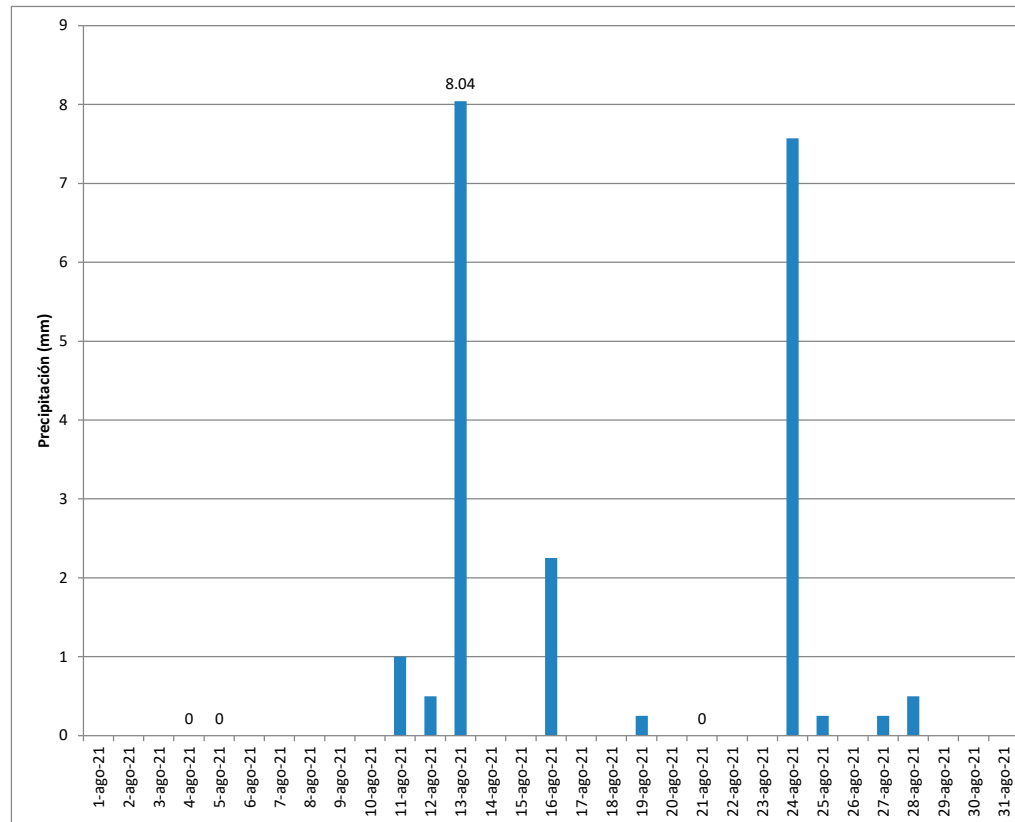


PRECIPITACIÓN

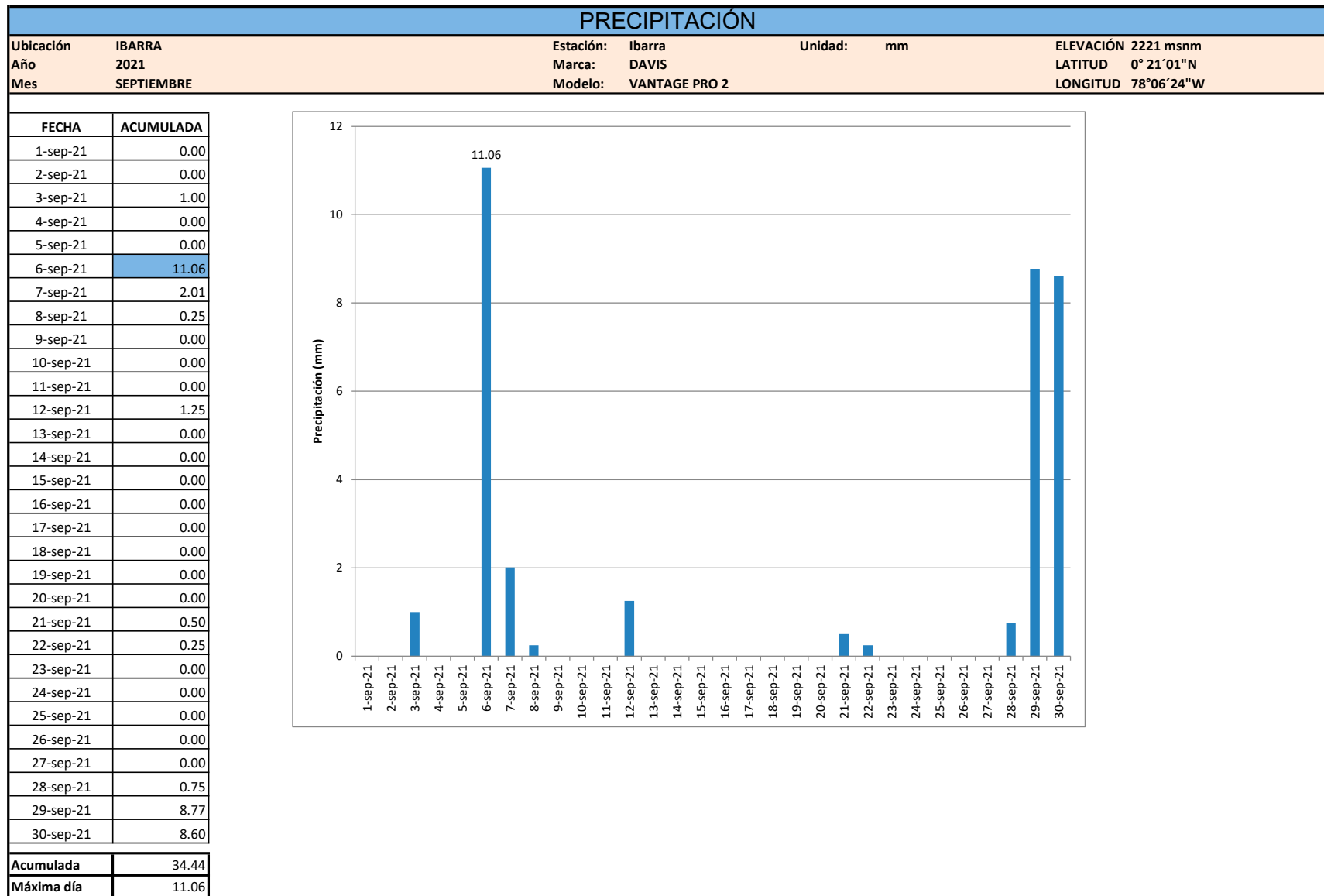
PRECIPITACIÓN

Ubicación **IBARRA** Estación: **Ibarra** Unidad: **mm** ELEVACIÓN **2221 msnm**
 Año **2021** Marca: **DAVIS** LATITUD **0° 21' 01"N**
 Mes **AGOSTO** Modelo: **VANTAGE PRO 2** LONGITUD **78°06' 24"W**

FECHA	ACUMULADA
1-ago-21	0.00
2-ago-21	0.00
3-ago-21	0.00
4-ago-21	0.00
5-ago-21	0.00
6-ago-21	0.00
7-ago-21	0.00
8-ago-21	0.00
9-ago-21	0.00
10-ago-21	0.00
11-ago-21	1.00
12-ago-21	0.50
13-ago-21	8.04
14-ago-21	0.00
15-ago-21	0.00
16-ago-21	2.25
17-ago-21	0.00
18-ago-21	0.00
19-ago-21	0.25
20-ago-21	0.00
21-ago-21	0.00
22-ago-21	0.00
23-ago-21	0.00
24-ago-21	7.57
25-ago-21	0.25
26-ago-21	0.00
27-ago-21	0.25
28-ago-21	0.50
29-ago-21	0.00
30-ago-21	0.00
31-ago-21	0.00
Acumulada	20.61
Máxima día	8.04



PRECIPITACIÓN

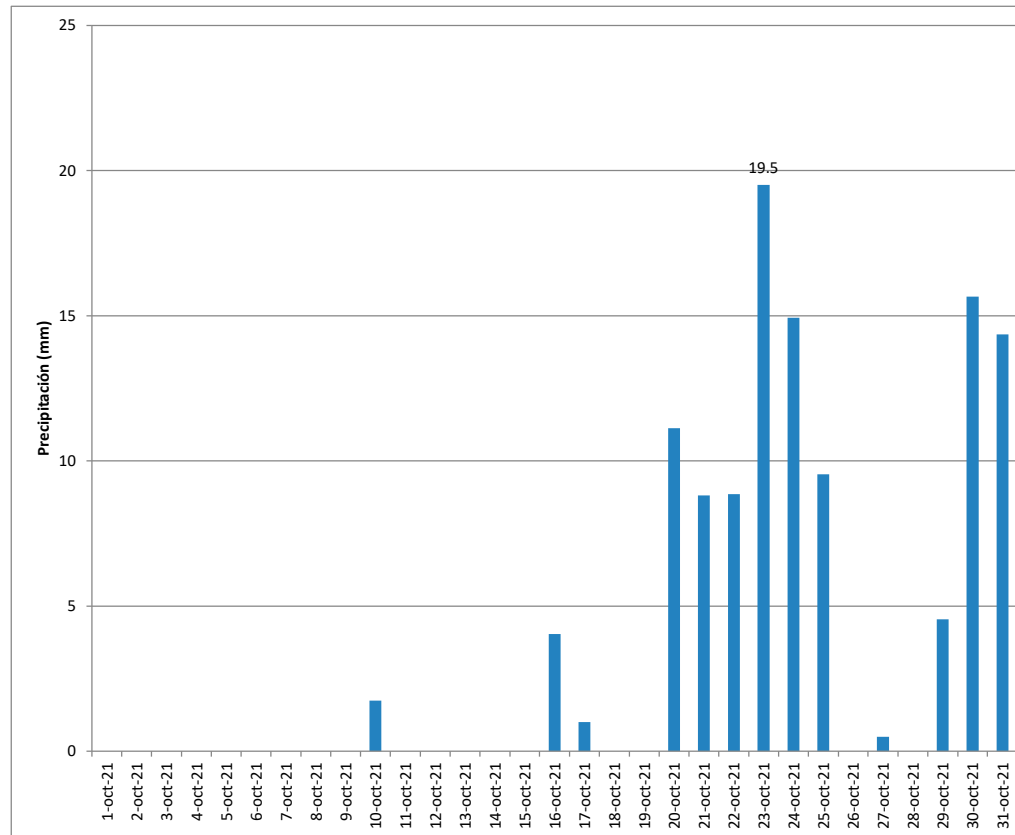


PRECIPITACIÓN

PRECIPITACIÓN

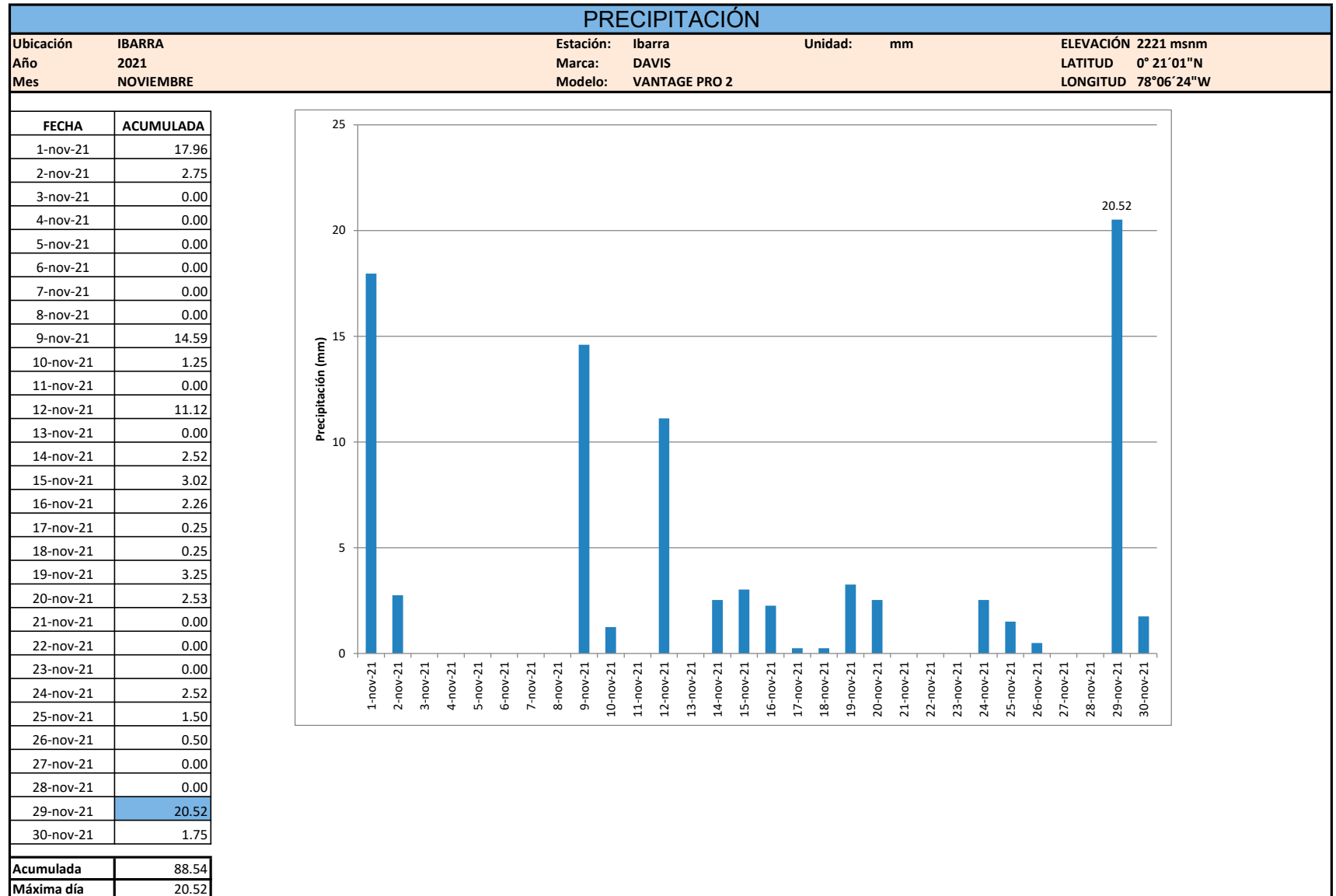
Ubicación **IBARRA** Estación: **Ibarra** Unidad: **mm** ELEVACIÓN **2221 msnm**
 Año **2021** Marca: **DAVIS** LATITUD **0° 21' 01" N**
 Mes **OCTUBRE** Modelo: **VANTAGE PRO 2** LONGITUD **78° 06' 24" W**

FECHA	ACUMULADA
1-oct-21	0.00
2-oct-21	0.00
3-oct-21	0.00
4-oct-21	0.00
5-oct-21	0.00
6-oct-21	0.00
7-oct-21	0.00
8-oct-21	0.00
9-oct-21	0.00
10-oct-21	1.75
11-oct-21	0.00
12-oct-21	0.00
13-oct-21	0.00
14-oct-21	0.00
15-oct-21	0.00
16-oct-21	4.04
17-oct-21	1.00
18-oct-21	0.00
19-oct-21	0.00
20-oct-21	11.13
21-oct-21	8.81
22-oct-21	8.86
23-oct-21	19.50
24-oct-21	14.93
25-oct-21	9.54
26-oct-21	0.00
27-oct-21	0.50
28-oct-21	0.00
29-oct-21	4.55
30-oct-21	15.66
31-oct-21	14.36



Acumulada	114.63
Máxima día	19.50

PRECIPITACIÓN

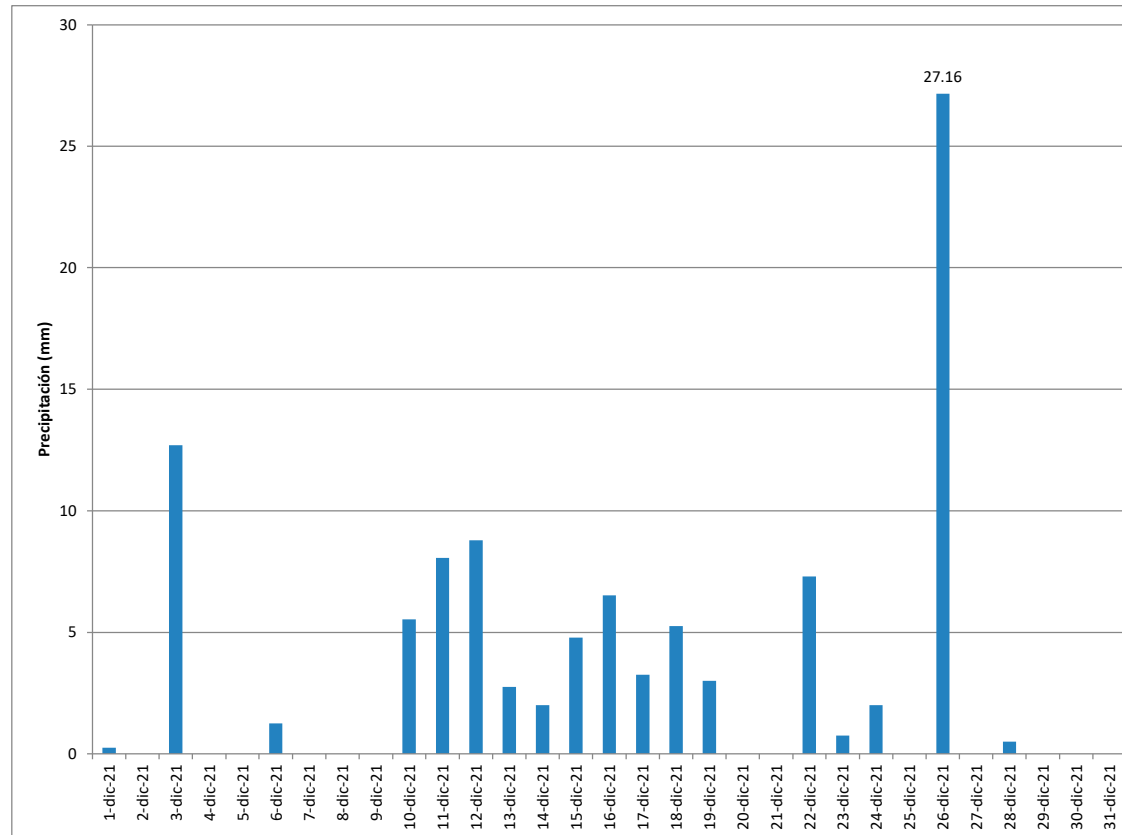


PRECIPITACIÓN

PRECIPITACIÓN

Ubicación **IBARRA** Estación: **Ibarra** Unidad: **mm** ELEVACIÓN **2221 msnm**
 Año **2021** Marca: **DAVIS** LATITUD **0° 21' 01"N**
 Mes **DICIEMBRE** Modelo: **VANTAGE PRO 2** LONGITUD **78°06'24"W**

FECHA	ACUMULADA
1-dic-21	0.25
2-dic-21	0.00
3-dic-21	12.69
4-dic-21	0.00
5-dic-21	0.00
6-dic-21	1.25
7-dic-21	0.00
8-dic-21	0.00
9-dic-21	0.00
10-dic-21	5.53
11-dic-21	8.06
12-dic-21	8.78
13-dic-21	2.75
14-dic-21	2.00
15-dic-21	4.78
16-dic-21	6.51
17-dic-21	3.26
18-dic-21	5.26
19-dic-21	3.01
20-dic-21	0.00
21-dic-21	0.00
22-dic-21	7.30
23-dic-21	0.75
24-dic-21	2.00
25-dic-21	0.00
26-dic-21	27.16
27-dic-21	0.00
28-dic-21	0.50
29-dic-21	0.00
30-dic-21	0.00
31-dic-21	0.00



Acumulada	101.84
Máxima día	27.16

ANUARIO

2021

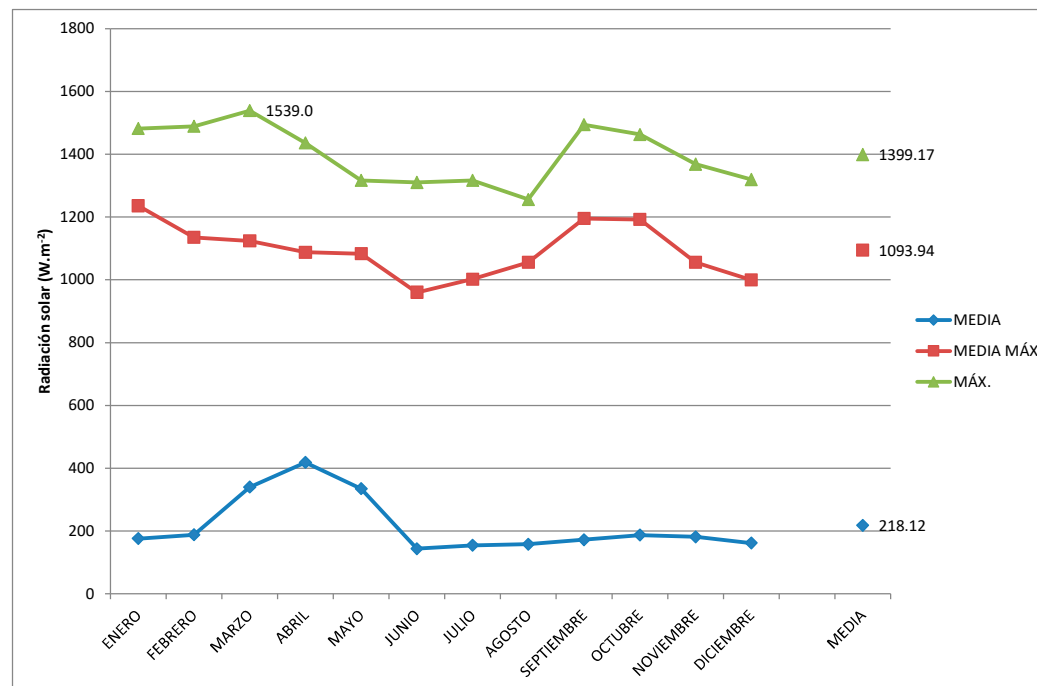
**RADIACIÓN
SOLAR**

RADIACIÓN SOLAR

VARIABLE: RADIACIÓN SOLAR

Ubicación	IBARRA	Estación:	Ibarra	Unidad:	W.m ²	ELEVACIÓN	2221 msnm
Año	2021	Marca:	DAVIS			LATITUD	0° 21' 01"N
		Modelo:	VANTAGE PRO 2			LONGITUD	78° 06' 24"W

MES	MEDIA	MEDIA MÁX.	MÁX.
ENERO	176.5	1236.0	1482.0
FEBRERO	188.2	1135.0	1489.0
MARZO	339.9	1124.0	1539.0
ABRIL	418.1	1087.9	1436.0
MAYO	335.0	1083.4	1317.0
JUNIO	143.7	960.2	1310.0
JULIO	154.8	1002.1	1317.0
AGOSTO	158.1	1055.9	1256.0
SEPTIEMBRE	172.7	1195.3	1494.0
OCTUBRE	187.2	1191.8	1463.0
NOVIEMBRE	181.4	1055.8	1368.0
DICIEMBRE	161.8	999.7	1319.0



Media	218.1	
Media máx.		1093.9
Máxima		1539.0

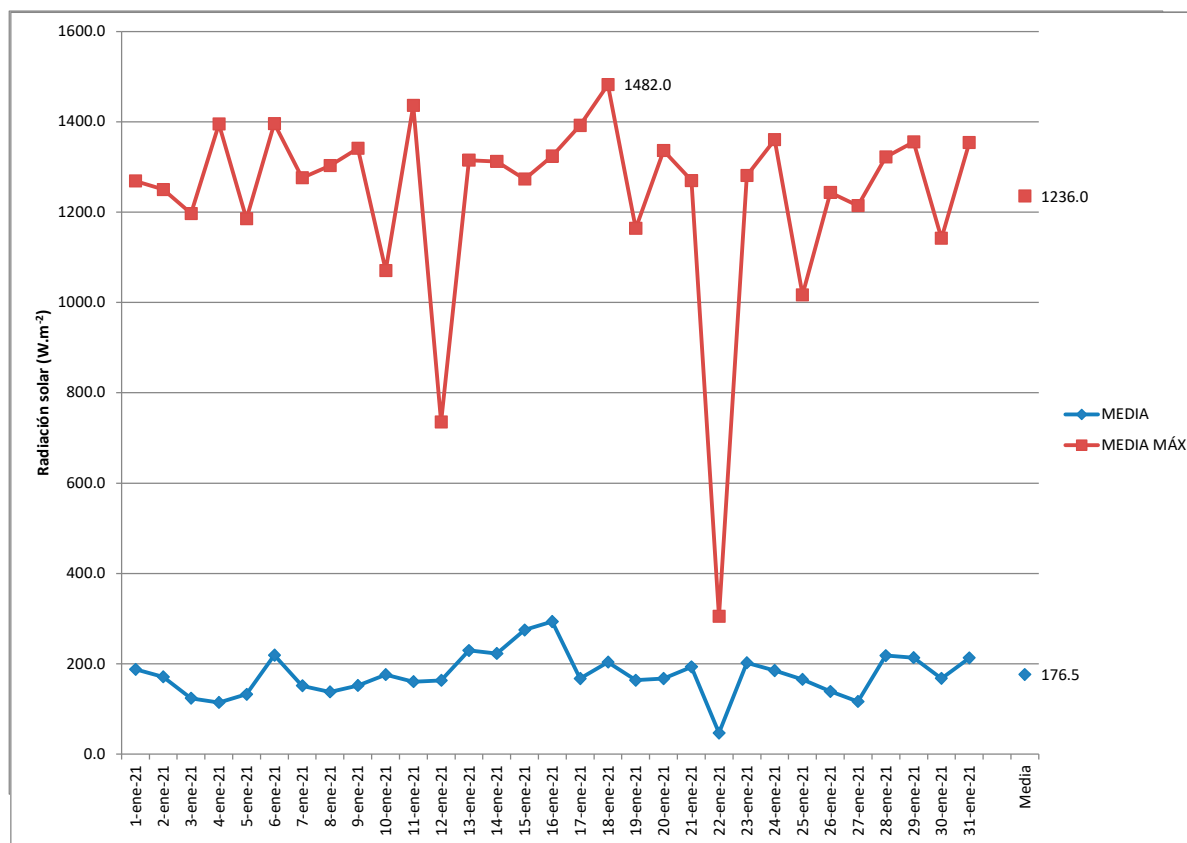
El 02 de marzo del 2021 a las 11:20

RADIACIÓN SOLAR

VARIABLE: RADIACIÓN SOLAR

Ubicación	IBARRA	Estación:	Ibarra	Unidad:	W.m ⁻²	ELEVACIÓN	2221 msnm
Año	2021	Marca:	DAVIS			LATITUD	0° 21' 01"N
Mes	ENERO	Modelo:	VANTAGE PRO 2			LONGITUD	78°06'24"W

FECHA	MEDIA	MEDIA MÁX.
1-ene-21	187.5	1269.0
2-ene-21	170.8	1250.0
3-ene-21	123.6	1197.0
4-ene-21	114.2	1395.0
5-ene-21	132.6	1185.0
6-ene-21	219.0	1396.0
7-ene-21	151.3	1276.0
8-ene-21	137.8	1303.0
9-ene-21	152.0	1341.0
10-ene-21	175.8	1071.0
11-ene-21	160.3	1436.0
12-ene-21	163.1	735.0
13-ene-21	229.3	1315.0
14-ene-21	222.7	1312.0
15-ene-21	275.0	1273.0
16-ene-21	293.4	1324.0
17-ene-21	167.4	1392.0
18-ene-21	203.7	1482.0
19-ene-21	163.6	1164.0
20-ene-21	167.4	1336.0
21-ene-21	193.1	1270.0
22-ene-21	46.8	305.0
23-ene-21	202.4	1281.0
24-ene-21	185.0	1360.0
25-ene-21	165.6	1017.0
26-ene-21	138.7	1243.0
27-ene-21	116.6	1214.0
28-ene-21	218.0	1322.0
29-ene-21	213.5	1355.0
30-ene-21	167.6	1142.0
31-ene-21	213.0	1354.0



Media	176.5
Media máx.	1236.0
Máxima	1482.0

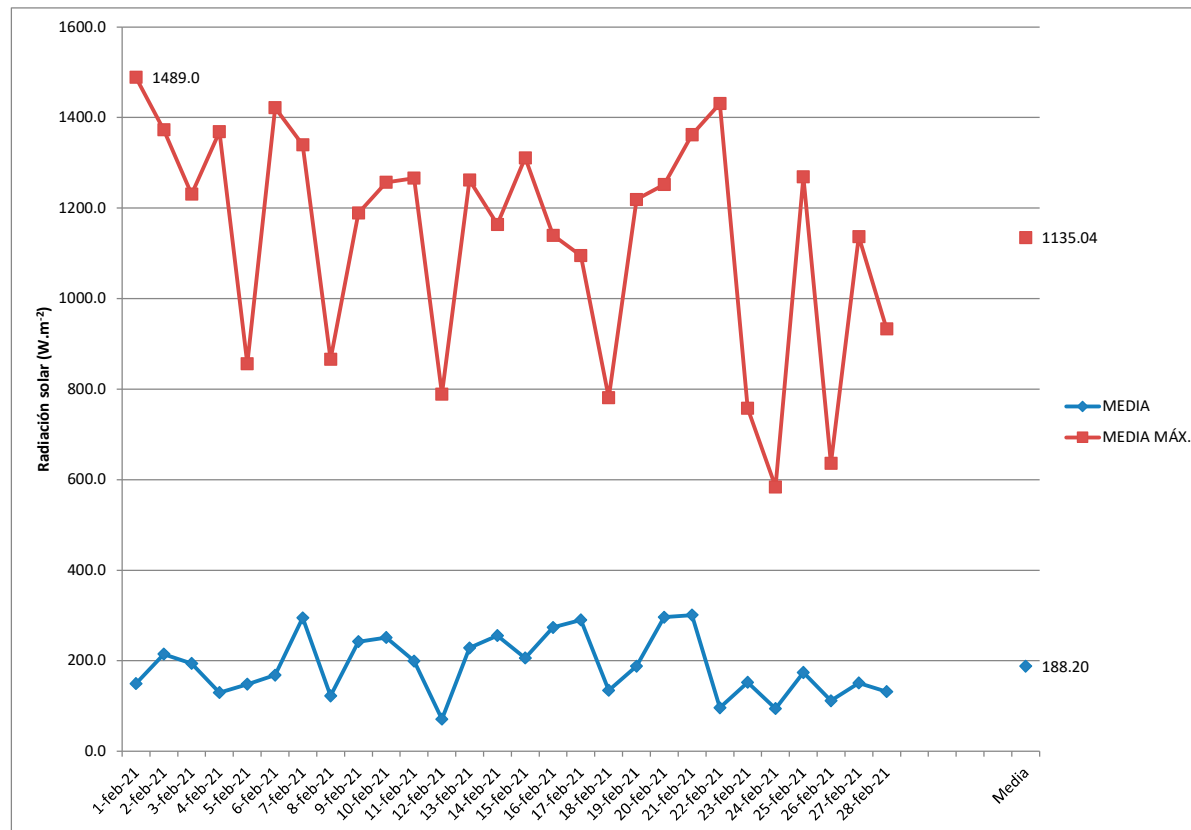
El 18 de enero del 2021 a las 11:15

RADIACIÓN SOLAR

VARIABLE: RADIACIÓN SOLAR

Ubicación	IBARRA	Estación:	Ibarra	Unidad:	W.m ⁻²	ELEVACIÓN	2221 msnm
Año	2021	Marca:	DAVIS			LATITUD	0° 21' 01"N
Mes	FEBRERO	Modelo:	VANTAGE PRO 2			LONGITUD	78°06'24"W

FECHA	MEDIA	MEDIA MÁX.
1-feb-21	149.4	1489.0
2-feb-21	214.7	1373.0
3-feb-21	193.7	1231.0
4-feb-21	129.8	1369.0
5-feb-21	148.3	856.0
6-feb-21	168.1	1422.0
7-feb-21	294.8	1340.0
8-feb-21	122.5	866.0
9-feb-21	242.1	1189.0
10-feb-21	251.6	1257.0
11-feb-21	199.5	1266.0
12-feb-21	70.7	789.0
13-feb-21	228.2	1262.0
14-feb-21	255.2	1164.0
15-feb-21	206.3	1311.0
16-feb-21	273.6	1140.0
17-feb-21	290.1	1095.0
18-feb-21	134.7	781.0
19-feb-21	188.1	1219.0
20-feb-21	296.1	1252.0
21-feb-21	301.0	1362.0
22-feb-21	96.2	1431.0
23-feb-21	152.3	758.0
24-feb-21	94.5	584.0
25-feb-21	174.0	1269.0
26-feb-21	111.4	636.0
27-feb-21	150.9	1137.0
28-feb-21	132.0	933.0



Media	188.2
Media máx.	1135.0
Máxima	1489.0

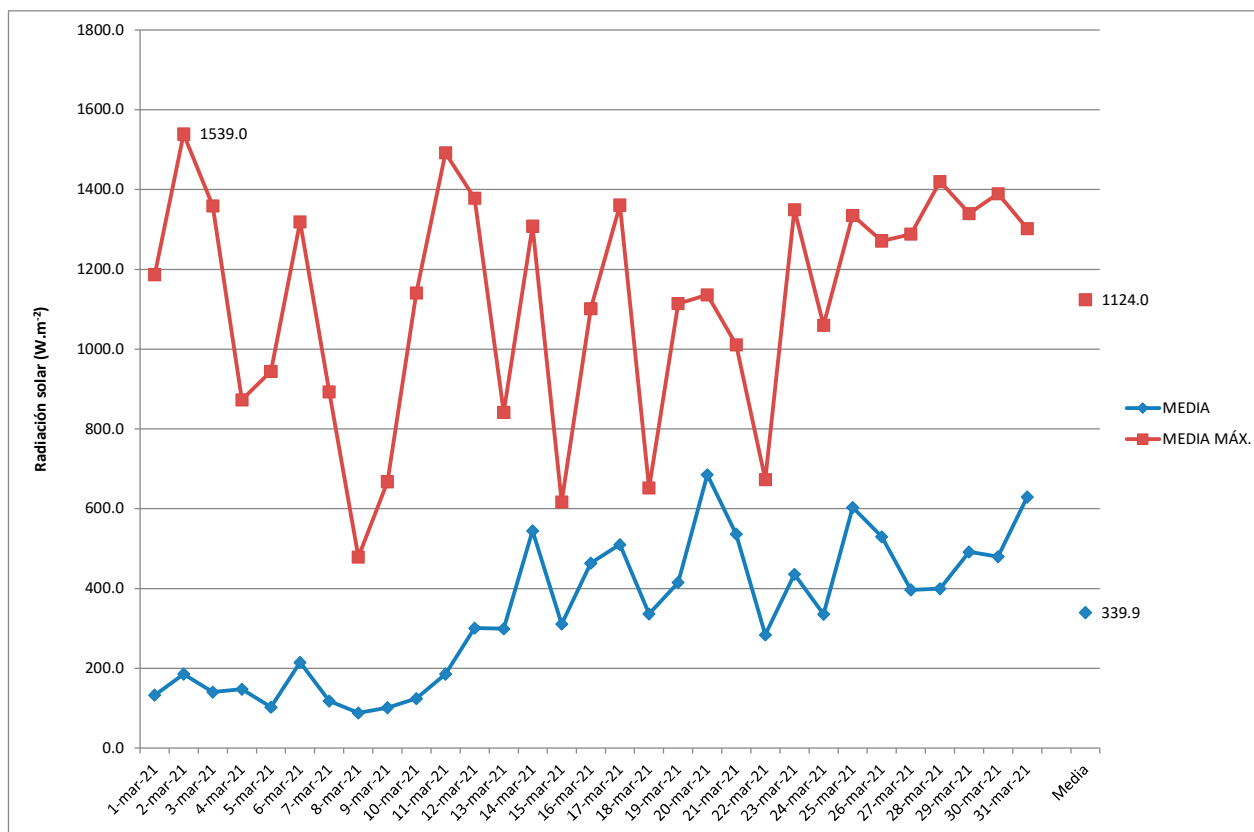
El 1 de febrero del 2021 a las 12:10

RADIACIÓN SOLAR

VARIABLE: RADIACIÓN SOLAR

Ubicación	IBARRA	Estación:	Ibarra	Unidad:	W.m ⁻²	ELEVACIÓN	2221 msnm
Año	2021	Marca:	DAVIS			LATITUD	0° 21' 01"N
Mes	MARZO	Modelo:	VANTAGE PRO 2			LONGITUD	78°06'24"W

FECHA	MEDIA	MEDIA MÁX.
1-mar-21	133.0	1187.0
2-mar-21	185.9	1539.0
3-mar-21	140.7	1359.0
4-mar-21	147.7	873.0
5-mar-21	102.6	944.0
6-mar-21	215.1	1319.0
7-mar-21	118.1	893.0
8-mar-21	88.5	479.0
9-mar-21	101.9	668.0
10-mar-21	124.4	1141.0
11-mar-21	186.1	1492.0
12-mar-21	301.0	1378.0
13-mar-21	299.6	842.0
14-mar-21	544.7	1308.0
15-mar-21	311.1	617.0
16-mar-21	463.9	1102.0
17-mar-21	510.2	1361.0
18-mar-21	336.2	652.0
19-mar-21	415.2	1114.0
20-mar-21	685.3	1136.0
21-mar-21	536.7	1011.0
22-mar-21	284.2	673.0
23-mar-21	436.2	1350.0
24-mar-21	336.1	1060.0
25-mar-21	603.3	1335.0
26-mar-21	530.1	1271.0
27-mar-21	397.1	1288.0
28-mar-21	399.9	1420.0
29-mar-21	492.2	1340.0
30-mar-21	480.3	1390.0
31-mar-21	629.6	1302.0



Media	339.9
Media máx.	1124.0
Máxima	1539.0

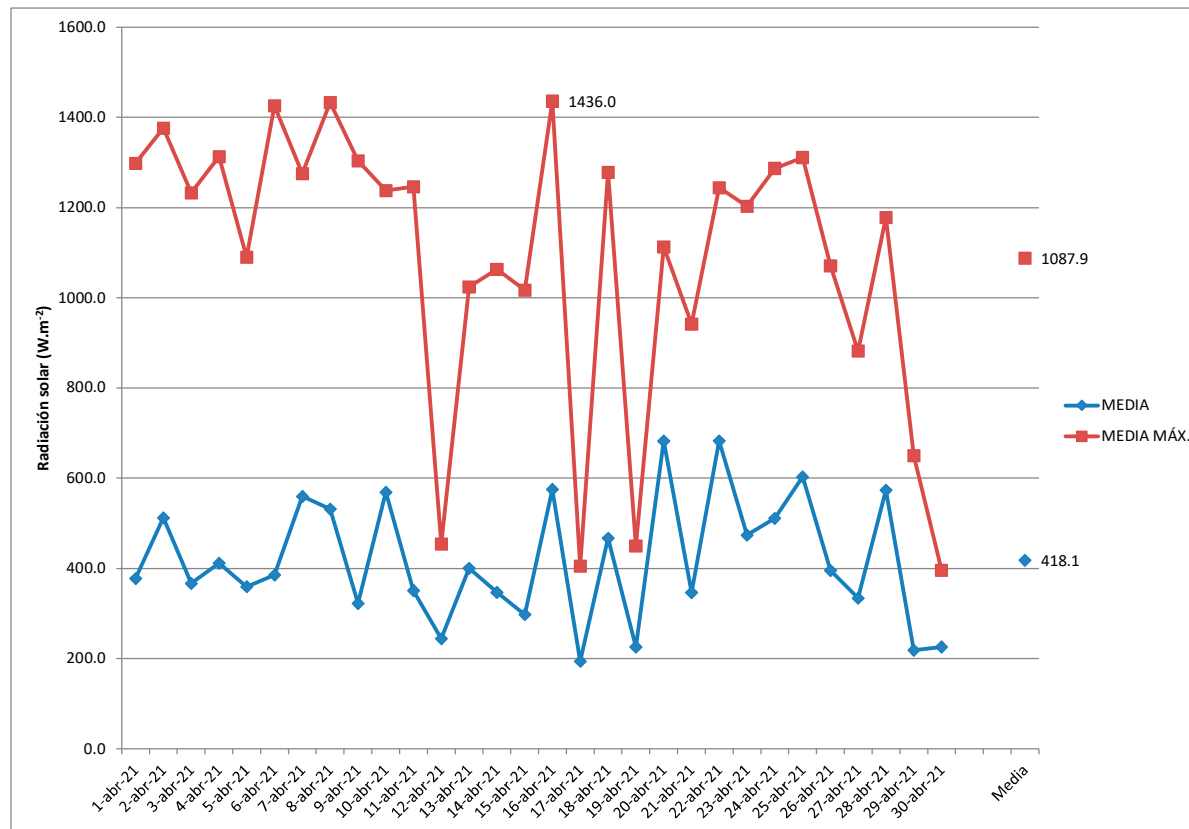
El 02 de marzo del 2021 a las 11:20

RADIACIÓN SOLAR

VARIABLE: RADIACIÓN SOLAR

Ubicación	IBARRA	Estación:	Ibarra	Unidad:	W.m ⁻²	ELEVACIÓN	2221 msnm
Año	2021	Marca:	DAVIS			LATITUD	0° 21' 01"N
Mes	ABRIL	Modelo:	VANTAGE PRO 2			LONGITUD	78°06'24"W

FECHA	MEDIA	MEDIA MÁX.
1-abr-21	377.7	1298.0
2-abr-21	512.2	1376.0
3-abr-21	366.9	1233.0
4-abr-21	411.8	1313.0
5-abr-21	359.2	1090.0
6-abr-21	385.2	1426.0
7-abr-21	559.6	1275.0
8-abr-21	531.4	1433.0
9-abr-21	322.3	1304.0
10-abr-21	568.9	1238.0
11-abr-21	350.9	1246.0
12-abr-21	243.9	454.0
13-abr-21	400.3	1024.0
14-abr-21	346.6	1063.0
15-abr-21	297.5	1017.0
16-abr-21	575.1	1436.0
17-abr-21	194.0	405.0
18-abr-21	467.0	1278.0
19-abr-21	225.8	450.0
20-abr-21	682.5	1113.0
21-abr-21	346.3	942.0
22-abr-21	682.7	1244.0
23-abr-21	474.0	1203.0
24-abr-21	511.4	1287.0
25-abr-21	603.1	1311.0
26-abr-21	395.4	1071.0
27-abr-21	334.2	882.0
28-abr-21	573.5	1178.0
29-abr-21	218.6	650.0
30-abr-21	226.0	396.0



Media	418.1
Media máx.	1087.9
Máxima	1436.0

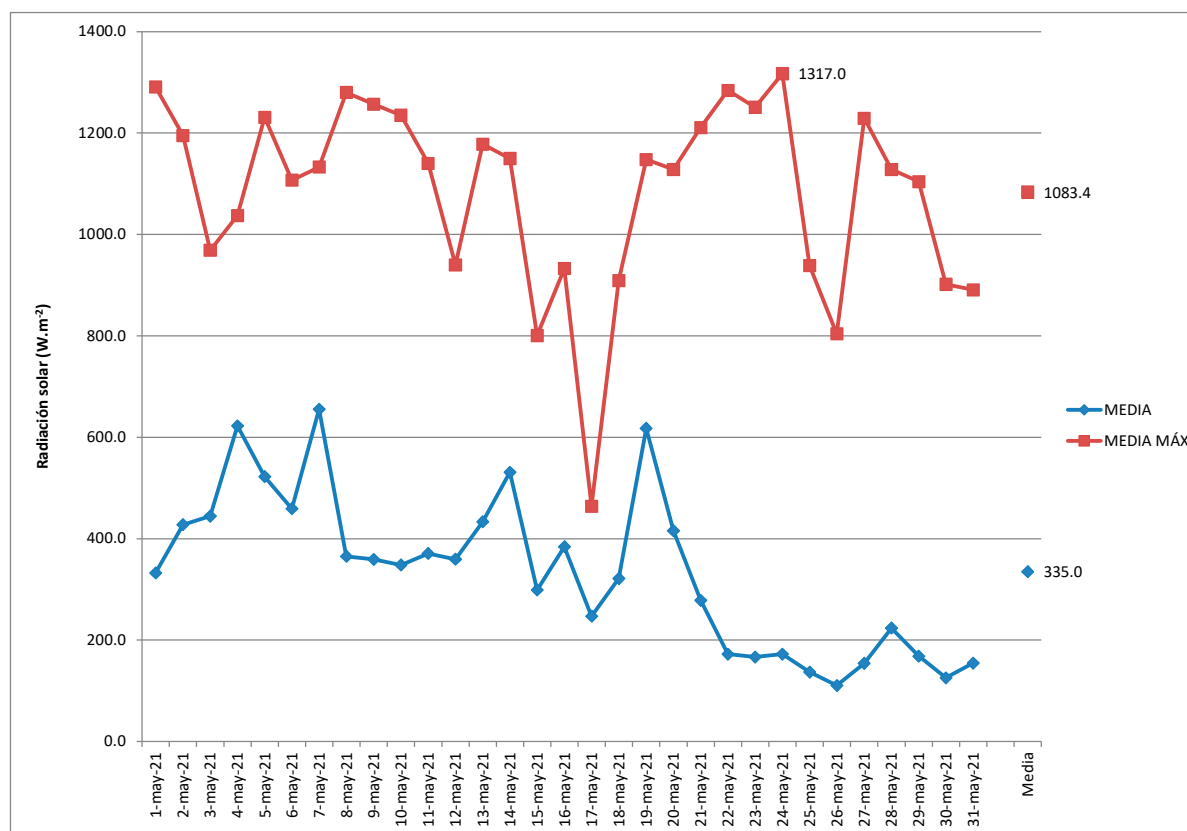
El 16 de abril del 2021 a las 11:00

RADIACIÓN SOLAR

VARIABLE: RADIACIÓN SOLAR

Ubicación	IBARRA	Estación:	Ibarra	Unidad:	W.m ⁻²	ELEVACIÓN	2221 msnm
Año	2021	Marca:	DAVIS			LATITUD	0° 21' 01"N
Mes	MAYO	Modelo:	VANTAGE PRO 2			LONGITUD	78°06'24"W

FECHA	MEDIA	MEDIA MÁX.
1-may-21	332.7	1291.0
2-may-21	428.1	1195.0
3-may-21	444.4	969.0
4-may-21	622.8	1037.0
5-may-21	522.6	1231.0
6-may-21	459.5	1107.0
7-may-21	655.5	1133.0
8-may-21	365.4	1280.0
9-may-21	359.2	1257.0
10-may-21	348.4	1235.0
11-may-21	370.8	1140.0
12-may-21	359.7	940.0
13-may-21	433.4	1178.0
14-may-21	530.9	1150.0
15-may-21	298.9	801.0
16-may-21	384.1	933.0
17-may-21	247.4	464.0
18-may-21	321.8	909.0
19-may-21	617.9	1148.0
20-may-21	415.9	1128.0
21-may-21	278.3	1211.0
22-may-21	172.7	1284.0
23-may-21	167.1	1251.0
24-may-21	172.5	1317.0
25-may-21	137.0	939.0
26-may-21	110.9	804.0
27-may-21	154.3	1229.0
28-may-21	223.8	1128.0
29-may-21	168.6	1104.0
30-may-21	125.7	902.0
31-may-21	154.9	891.0



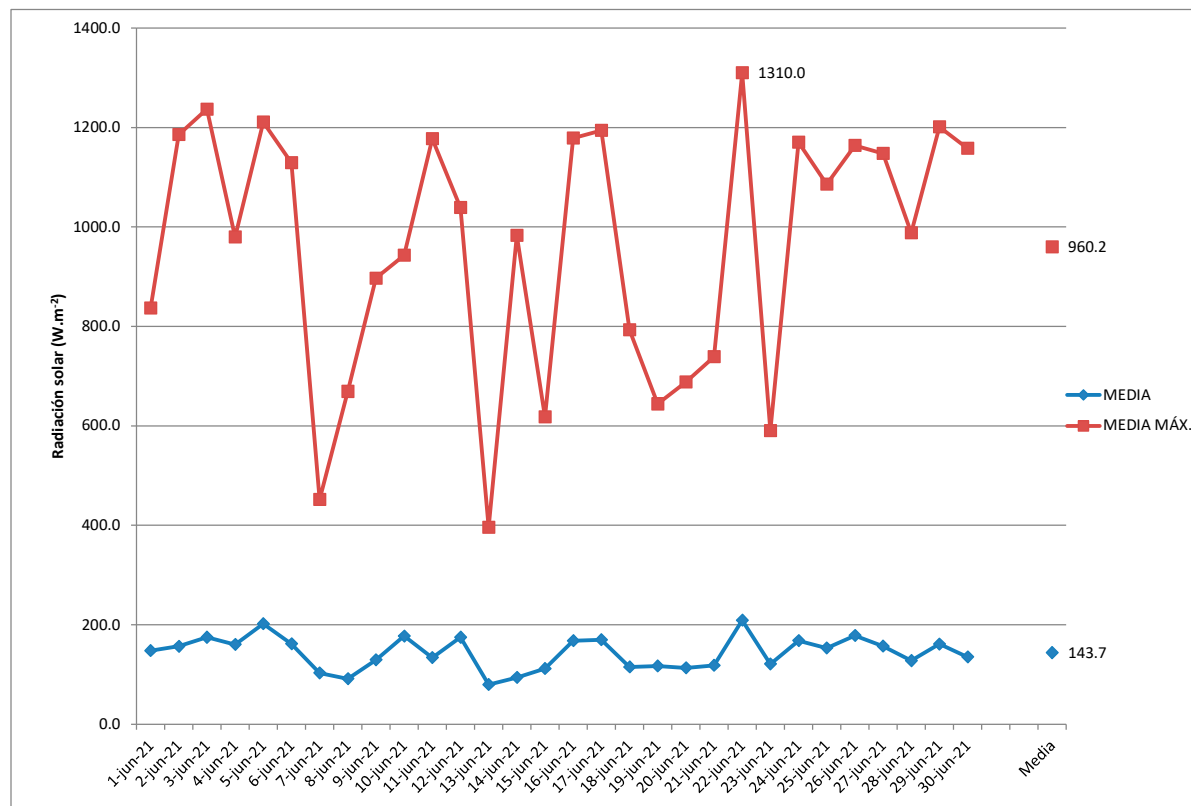
Media	335.0
Media máx.	1083.4
Máxima	1317.0

RADIACIÓN SOLAR

VARIABLE: RADIACIÓN SOLAR

Ubicación	IBARRA	Estación:	Ibarra	Unidad:	W.m ⁻²	ELEVACIÓN	2221 msnm
Año	2021	Marca:	DAVIS			LATITUD	0° 21' 01" N
Mes	JUNIO	Modelo:	VANTAGE PRO 2			LONGITUD	78° 06' 24" W

FECHA	MEDIA	MEDIA MÁX.
1-jun-21	148.1	837.0
2-jun-21	156.6	1186.0
3-jun-21	174.6	1237.0
4-jun-21	160.4	980.0
5-jun-21	202.0	1211.0
6-jun-21	161.5	1129.0
7-jun-21	102.9	452.0
8-jun-21	91.6	669.0
9-jun-21	129.4	897.0
10-jun-21	177.1	943.0
11-jun-21	134.1	1177.0
12-jun-21	174.9	1039.0
13-jun-21	79.8	396.0
14-jun-21	94.0	983.0
15-jun-21	111.8	618.0
16-jun-21	167.7	1179.0
17-jun-21	169.7	1194.0
18-jun-21	114.9	793.0
19-jun-21	117.2	644.0
20-jun-21	113.2	688.0
21-jun-21	118.2	739.0
22-jun-21	208.9	1310.0
23-jun-21	121.1	590.0
24-jun-21	168.1	1170.0
25-jun-21	153.4	1086.0
26-jun-21	178.4	1164.0
27-jun-21	157.2	1148.0
28-jun-21	128.0	988.0
29-jun-21	161.3	1201.0
30-jun-21	135.3	1158.0



Media	143.7
Media máx.	960.2
Máxima	1310.0

El 22 de junio del 2021 a las 11:45

RADIACIÓN SOLAR

VARIABLE: RADIACIÓN SOLAR

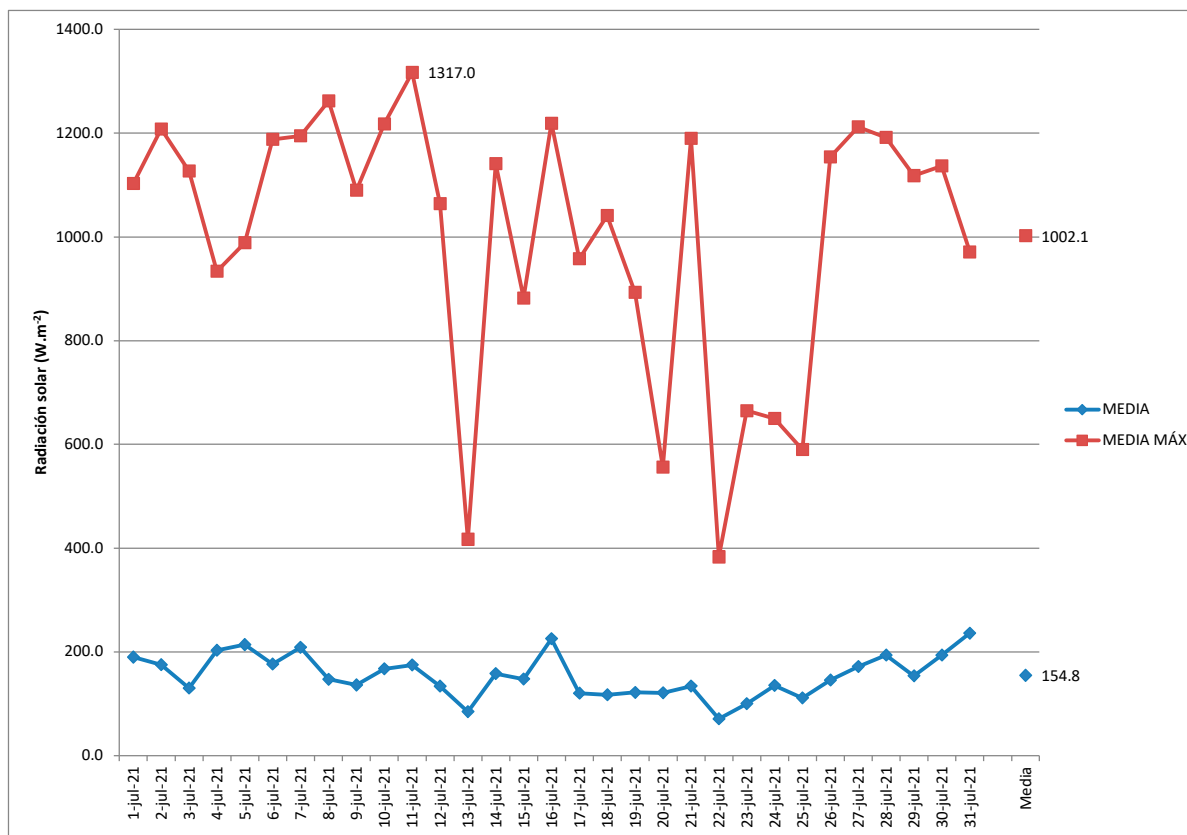
Ubicación **IBARRA**
 Año **2021**
 Mes **JULIO**

Estación: **Ibarra**
 Marca: **DAVIS**
 Modelo: **VANTAGE PRO 2**

Unidad: **W.m⁻²**

ELEVACIÓN **2221 msnm**
 LATITUD **0° 21' 01" N**
 LONGITUD **78° 06' 24" W**

FECHA	MEDIA	MEDIA MÁX.
1-jul-21	189.6	1103.0
2-jul-21	175.1	1208.0
3-jul-21	130.2	1127.0
4-jul-21	202.9	934.0
5-jul-21	213.7	989.0
6-jul-21	176.5	1188.0
7-jul-21	208.8	1195.0
8-jul-21	147.0	1262.0
9-jul-21	136.2	1090.0
10-jul-21	167.1	1218.0
11-jul-21	174.8	1317.0
12-jul-21	133.5	1064.0
13-jul-21	84.8	417.0
14-jul-21	158.2	1141.0
15-jul-21	147.6	882.0
16-jul-21	225.2	1219.0
17-jul-21	120.2	958.0
18-jul-21	117.2	1041.0
19-jul-21	122.0	893.0
20-jul-21	121.2	556.0
21-jul-21	134.0	1190.0
22-jul-21	70.8	383.0
23-jul-21	100.2	665.0
24-jul-21	135.3	650.0
25-jul-21	111.1	590.0
26-jul-21	145.5	1154.0
27-jul-21	171.5	1212.0
28-jul-21	193.9	1192.0
29-jul-21	153.9	1118.0
30-jul-21	193.8	1137.0
31-jul-21	236.0	971.0



Media	154.8
Media máx.	1002.1
Máxima	1317.0

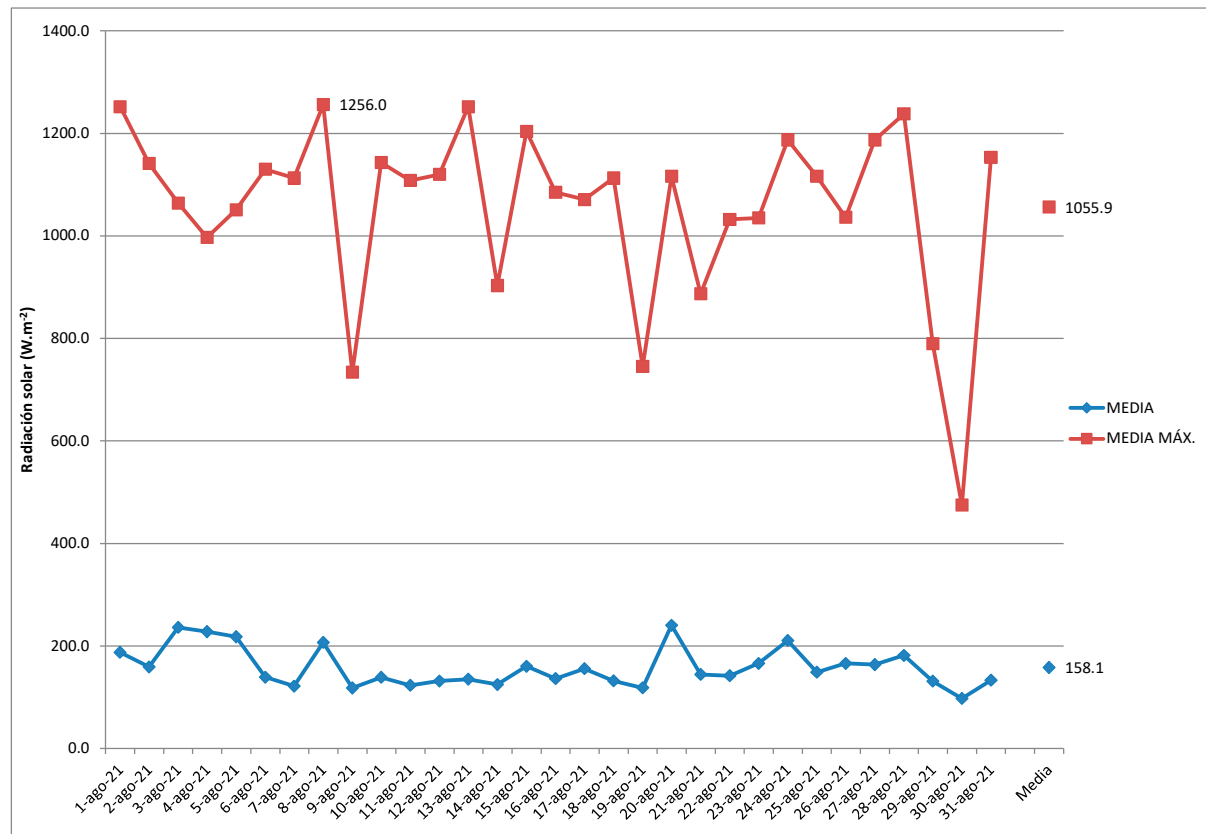
El 11 de julio del 2021 a las 10:51

RADIACIÓN SOLAR

VARIABLE: RADIACIÓN SOLAR

Ubicación	IBARRA	Estación:	Ibarra	Unidad:	W.m ⁻²	ELEVACIÓN	2221 msnm
Año	2021	Marca:	DAVIS			LATITUD	0° 21' 01" N
Mes	AGOSTO	Modelo:	VANTAGE PRO 2			LONGITUD	78° 06' 24" W

FECHA	MEDIA	MEDIA MÁX.
1-ago-21	187.7	1252.0
2-ago-21	159.5	1141.0
3-ago-21	236.5	1064.0
4-ago-21	228.1	997.0
5-ago-21	218.2	1051.0
6-ago-21	139.4	1130.0
7-ago-21	121.9	1113.0
8-ago-21	206.7	1256.0
9-ago-21	118.0	734.0
10-ago-21	138.8	1143.0
11-ago-21	123.5	1108.0
12-ago-21	131.7	1120.0
13-ago-21	135.5	1252.0
14-ago-21	124.9	903.0
15-ago-21	160.5	1204.0
16-ago-21	136.5	1085.0
17-ago-21	155.8	1071.0
18-ago-21	132.4	1113.0
19-ago-21	118.8	745.0
20-ago-21	240.5	1116.0
21-ago-21	144.4	887.0
22-ago-21	142.2	1032.0
23-ago-21	166.1	1035.0
24-ago-21	211.0	1187.0
25-ago-21	148.8	1116.0
26-ago-21	166.0	1036.0
27-ago-21	163.9	1187.0
28-ago-21	181.8	1238.0
29-ago-21	131.5	790.0
30-ago-21	97.7	475.0
31-ago-21	133.2	1153.0



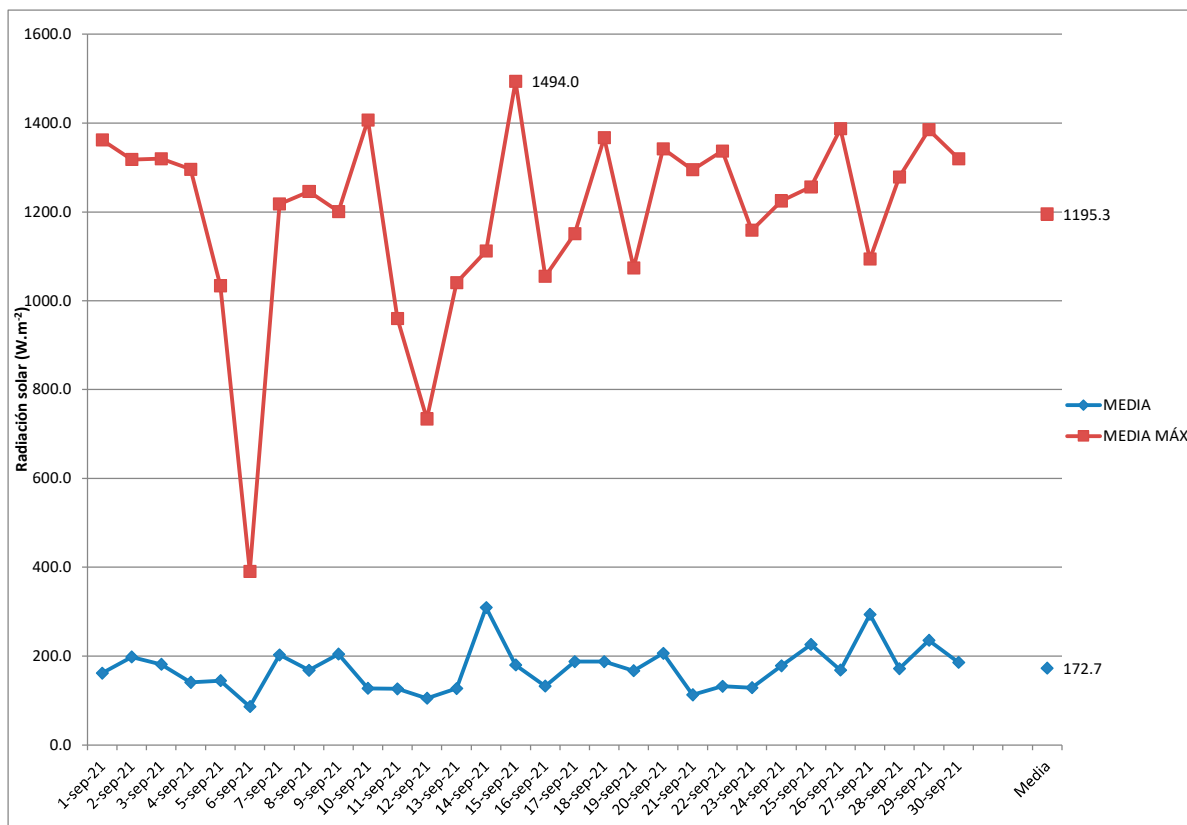
Media	158.1
Media máx.	1055.9
Máxima	1256.0

RADIACIÓN SOLAR

VARIABLE: RADIACIÓN SOLAR

Ubicación	IBARRA	Estación:	Ibarra	Unidad:	W.m ⁻²	ELEVACIÓN	2221 msnm
Año	2021	Marca:	DAVIS			LATITUD	0° 21' 01"N
Mes	SEPTIEMBRE	Modelo:	VANTAGE PRO 2			LONGITUD	78°06'24"W

FECHA	MEDIA	MEDIA MÁX.
1-sep-21	161.8	1362.0
2-sep-21	197.9	1318.0
3-sep-21	181.6	1320.0
4-sep-21	141.1	1296.0
5-sep-21	144.4	1034.0
6-sep-21	86.5	391.0
7-sep-21	202.6	1218.0
8-sep-21	168.3	1246.0
9-sep-21	204.6	1201.0
10-sep-21	127.4	1407.0
11-sep-21	126.2	960.0
12-sep-21	104.9	734.0
13-sep-21	127.2	1041.0
14-sep-21	309.4	1112.0
15-sep-21	180.0	1494.0
16-sep-21	132.8	1055.0
17-sep-21	187.7	1151.0
18-sep-21	187.6	1367.0
19-sep-21	167.2	1074.0
20-sep-21	206.4	1342.0
21-sep-21	113.0	1295.0
22-sep-21	132.1	1337.0
23-sep-21	129.2	1159.0
24-sep-21	178.4	1225.0
25-sep-21	226.3	1256.0
26-sep-21	168.8	1387.0
27-sep-21	294.2	1094.0
28-sep-21	171.9	1279.0
29-sep-21	235.7	1385.0
30-sep-21	185.8	1320.0



Media	172.7
Media máx.	1195.3
Máxima	1494.0

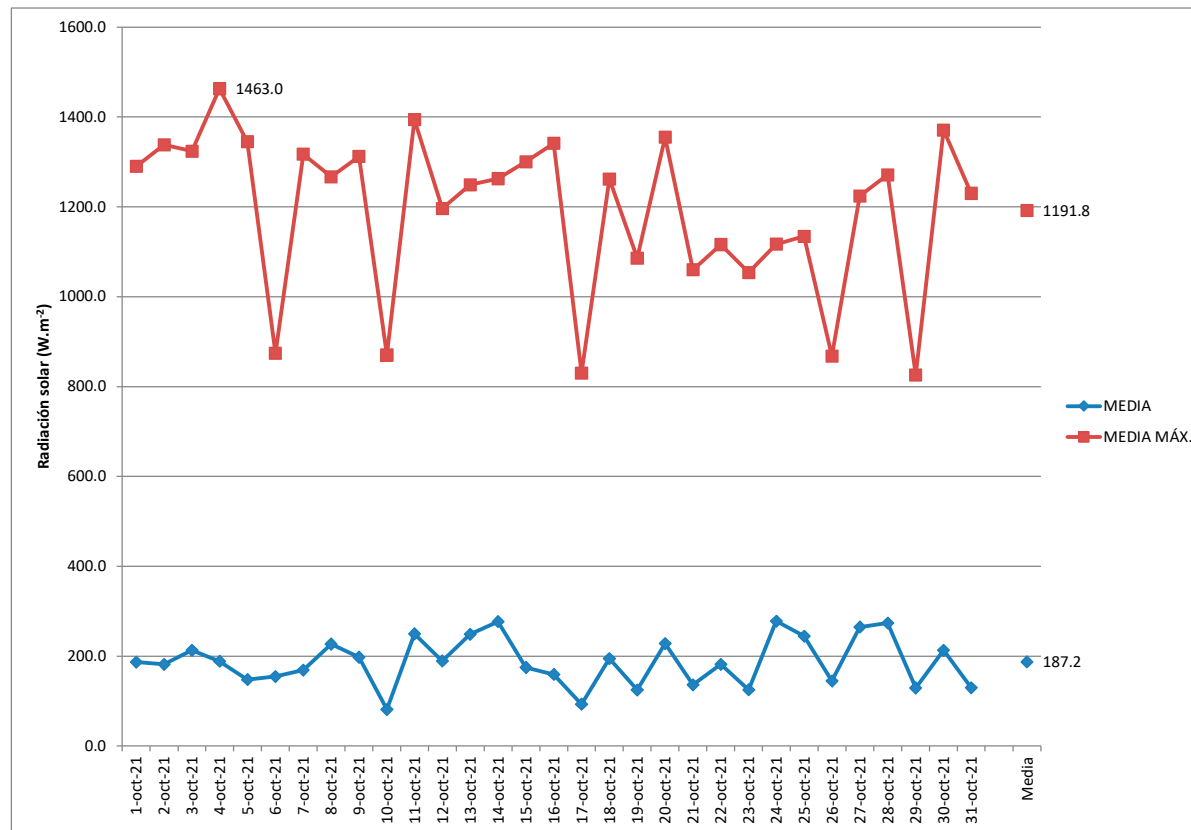
El 15 de septiembre del 2021 a las 11:40

RADIACIÓN SOLAR

VARIABLE: RADIACIÓN SOLAR

Ubicación	IBARRA	Estación:	Ibarra	Unidad:	W.m ⁻²	ELEVACIÓN	2221 msnm
Año	2021	Marca:	DAVIS			LATITUD	0° 21' 01"N
Mes	OCTUBRE	Modelo:	VANTAGE PRO 2			LONGITUD	78° 06' 24"W

FECHA	MEDIA	MEDIA MÁX.
1-oct-21	186.7	1290.0
2-oct-21	181.4	1338.0
3-oct-21	213.0	1324.0
4-oct-21	188.6	1463.0
5-oct-21	147.7	1345.0
6-oct-21	154.5	874.0
7-oct-21	168.8	1317.0
8-oct-21	226.9	1267.0
9-oct-21	197.4	1312.0
10-oct-21	81.2	870.0
11-oct-21	249.5	1394.0
12-oct-21	189.4	1196.0
13-oct-21	248.7	1249.0
14-oct-21	277.0	1263.0
15-oct-21	174.6	1300.0
16-oct-21	159.1	1341.0
17-oct-21	93.1	830.0
18-oct-21	194.4	1262.0
19-oct-21	124.8	1086.0
20-oct-21	227.9	1355.0
21-oct-21	135.8	1060.0
22-oct-21	181.7	1116.0
23-oct-21	125.2	1054.0
24-oct-21	277.9	1117.0
25-oct-21	244.7	1134.0
26-oct-21	144.5	868.0
27-oct-21	264.4	1224.0
28-oct-21	273.8	1271.0
29-oct-21	129.1	826.0
30-oct-21	213.0	1371.0
31-oct-21	129.5	1230.0



Media	187.2
Media máx.	1191.8
Máxima	1463.0

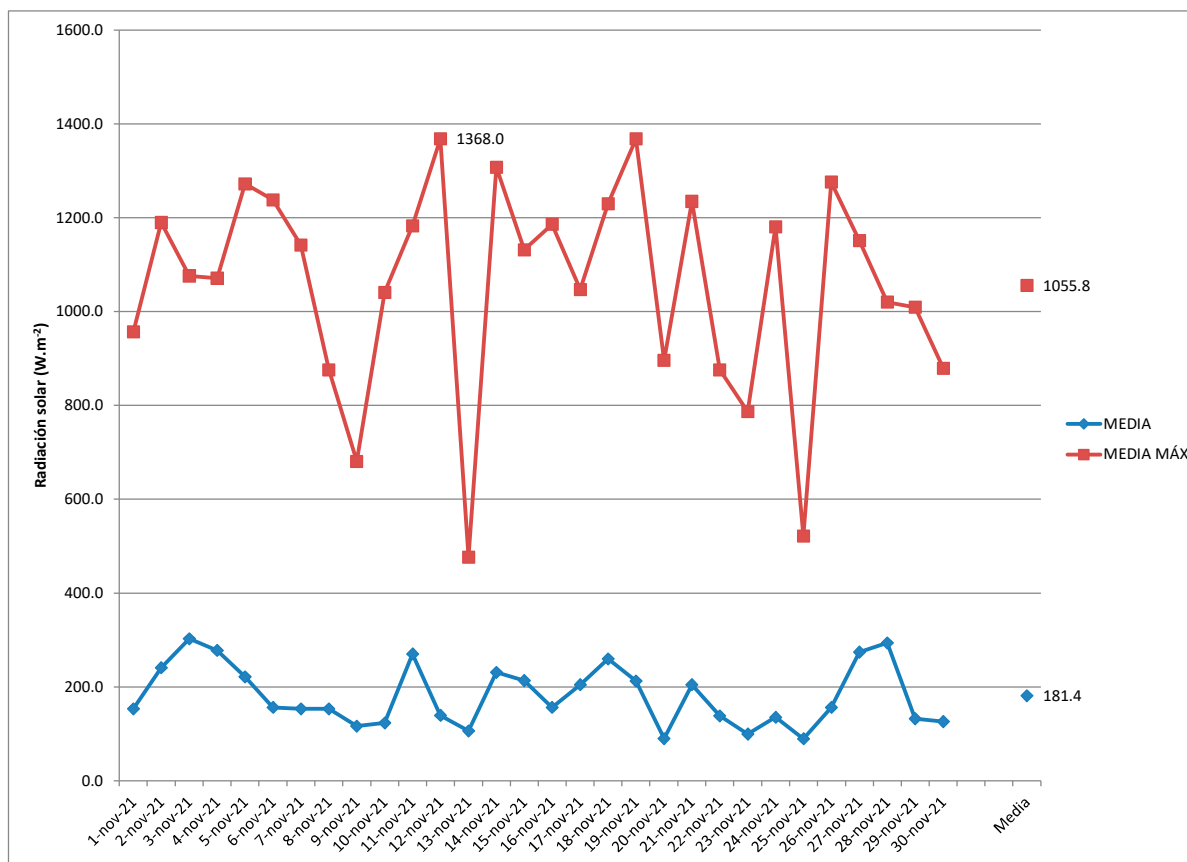
El 04 de octubre del 2021 a las 11:35

RADIACIÓN SOLAR

VARIABLE: RADIACIÓN SOLAR

Ubicación	IBARRA	Estación:	Ibarra	Unidad:	W.m ⁻²	ELEVACIÓN	2221 msnm
Año	2021	Marca:	DAVIS			LATITUD	0° 21' 01"N
Mes	NOVIEMBRE	Modelo:	VANTAGE PRO 2			LONGITUD	78°06'24"W

FECHA	MEDIA	MEDIA MÁX.
1-nov-21	153.5	957.0
2-nov-21	241.3	1190.0
3-nov-21	302.7	1076.0
4-nov-21	277.9	1071.0
5-nov-21	221.6	1272.0
6-nov-21	156.5	1238.0
7-nov-21	153.4	1142.0
8-nov-21	153.4	876.0
9-nov-21	117.1	681.0
10-nov-21	123.5	1041.0
11-nov-21	270.4	1183.0
12-nov-21	139.8	1368.0
13-nov-21	106.4	477.0
14-nov-21	231.3	1308.0
15-nov-21	213.9	1132.0
16-nov-21	156.6	1186.0
17-nov-21	205.0	1047.0
18-nov-21	260.2	1230.0
19-nov-21	212.9	1368.0
20-nov-21	90.4	896.0
21-nov-21	205.1	1235.0
22-nov-21	138.9	876.0
23-nov-21	100.0	787.0
24-nov-21	135.5	1181.0
25-nov-21	89.8	522.0
26-nov-21	156.6	1276.0
27-nov-21	274.3	1151.0
28-nov-21	294.3	1020.0
29-nov-21	132.7	1009.0
30-nov-21	126.6	879.0



Media	181.4
Media máx.	1055.8
Máxima	1368.0

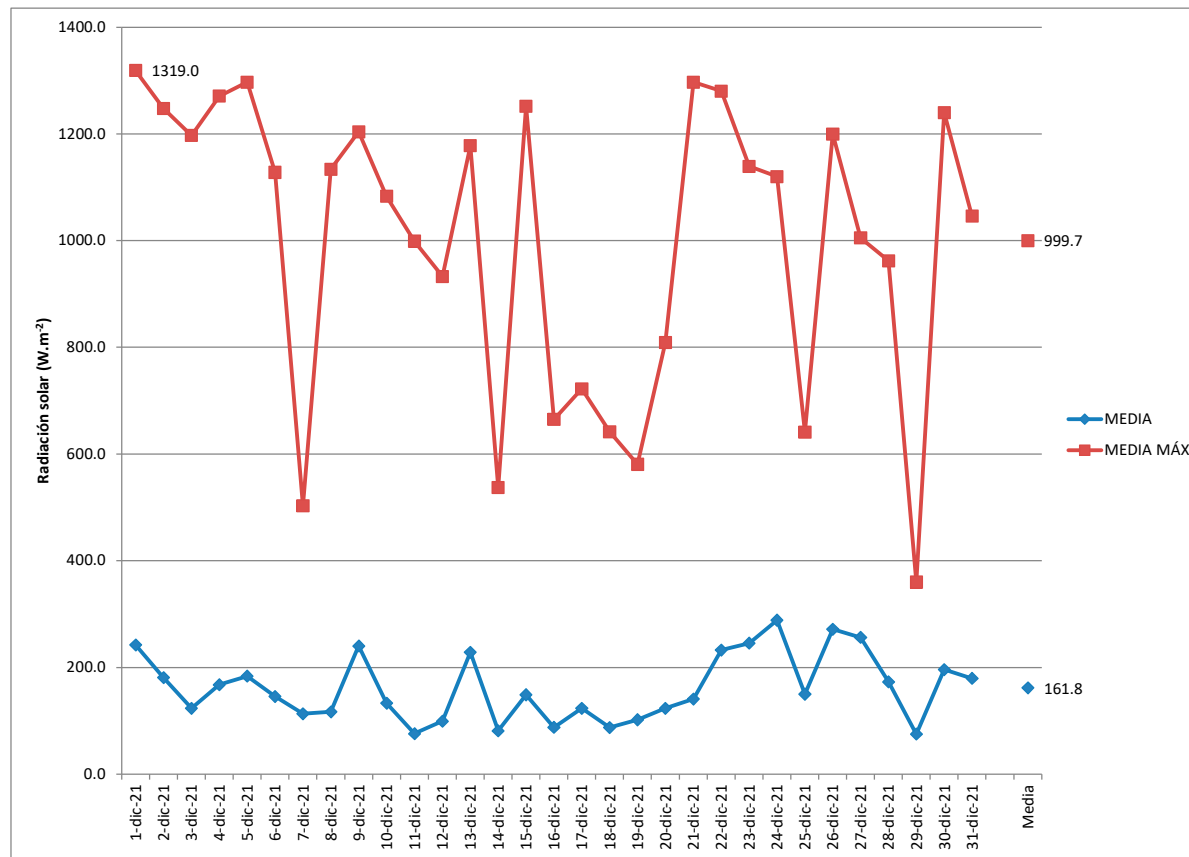
El 12 de noviembre del 2021 a las 11:30

RADIACIÓN SOLAR

VARIABLE: RADIACIÓN SOLAR

Ubicación	IBARRA	Estación:	Ibarra	Unidad:	W.m ²	ELEVACIÓN	2221 msnm
Año	2021	Marca:	DAVIS			LATITUD	0° 21' 01"N
Mes	DICIEMBRE	Modelo:	VANTAGE PRO 2			LONGITUD	78° 06' 24"W

FECHA	MEDIA	MEDIA MÁX.
1-dic-21	242.3	1319.0
2-dic-21	181.2	1248.0
3-dic-21	123.6	1197.0
4-dic-21	167.8	1271.0
5-dic-21	184.0	1297.0
6-dic-21	145.6	1128.0
7-dic-21	113.3	503.0
8-dic-21	116.9	1134.0
9-dic-21	240.4	1204.0
10-dic-21	133.1	1083.0
11-dic-21	75.9	999.0
12-dic-21	99.4	933.0
13-dic-21	228.3	1178.0
14-dic-21	81.4	537.0
15-dic-21	148.8	1252.0
16-dic-21	88.0	665.0
17-dic-21	123.4	722.0
18-dic-21	87.3	642.0
19-dic-21	102.0	581.0
20-dic-21	123.7	809.0
21-dic-21	140.7	1297.0
22-dic-21	232.5	1280.0
23-dic-21	245.6	1139.0
24-dic-21	288.8	1120.0
25-dic-21	150.2	641.0
26-dic-21	271.8	1200.0
27-dic-21	256.3	1005.0
28-dic-21	172.9	962.0
29-dic-21	75.1	360.0
30-dic-21	196.0	1240.0
31-dic-21	179.5	1046.0



Media	161.8
Media máx.	999.7
Máxima	1319.0

ANUARIO

2021

VARIABLE: RADIACIÓN UV

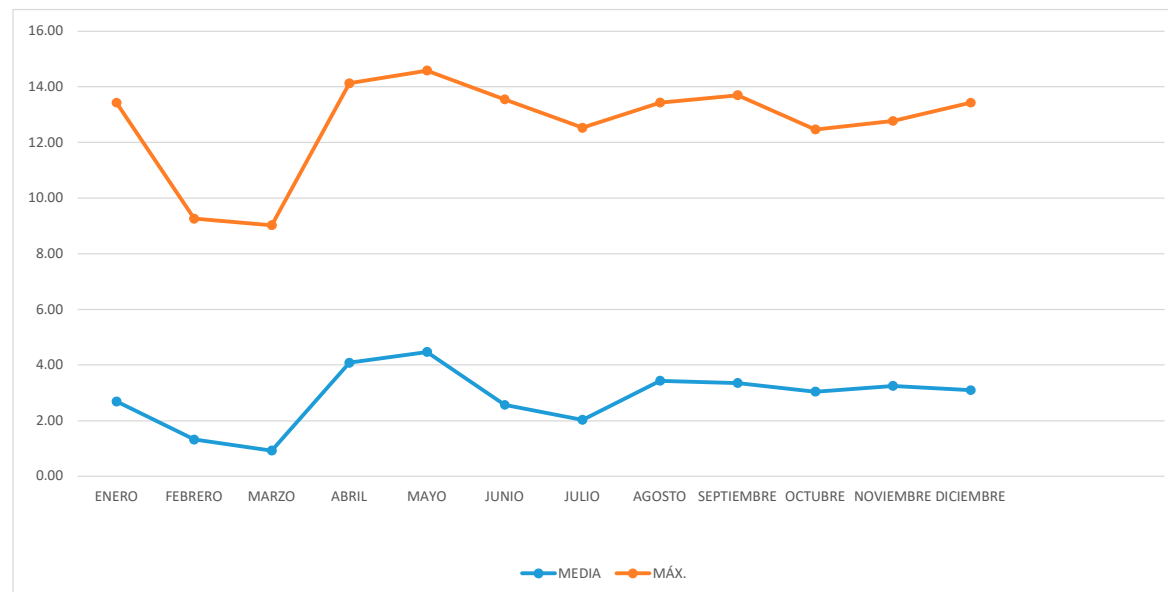
<i>Categoría de exposición</i>	<i>Intervalo de colores de UV</i>
Baja	< 2
Moderada	3 a 5
Alta	6 a 7
Muy alta	8 a 10
Extremadamente alta	11 +

VARIABLE: RADIACIÓN UV

RADIACIÓN UV

Ubicación	IBARRA	Estación:	Ibarra	Unidad:	UV	ELEVACIÓN	2221 msnm
Año	2021	Marca:	DAVIS			LATITUD	0° 21'01"N
		Modelo:	VANTAGE PRO2			LONGITUD	78°06'24"W

	MEDIA	MÁX.
ENERO	2.69	13.43
FEBRERO	1.32	9.26
MARZO	0.92	9.03
ABRIL	4.09	14.13
MAYO	4.47	14.58
JUNIO	2.57	13.55
JULIO	2.03	12.53
AGOSTO	3.43	13.43
SEPTIEMBRE	3.36	13.70
OCTUBRE	3.04	12.47
NOVIEMBRE	3.25	12.78
DICIEMBRE	3.10	13.43



Media	2.86
Máxima	14.58

El 14 de mayo del 2021 a las 11H05 a 12H00

VARIABLE: RADIACIÓN UV

RADIACIÓN UV															
Ubicación	IBARRA				Estación:	Ibarra				ELEVACIÓN	2221 msnm				
Año	2021				Marca:	DAVIS				LATITUD	0° 21'01"N				
Mes	ENERO				Modelo:	VANTAGE PRO2				LONGITUD	78°06'24"W				
	6:05 -7:00	7:05 -8:00	8:05 -9:00	9:05 -10:00	10:05 -11:00	11:05-12:00	12:05-13:00	13:05-14:00	14:05-15:00	15:05-16:00	16:05-17:00	17:05-18:00	18:05-19:00	Media	Máxima
1-ene-21	0.1	1.7	3.7	7.0	8.1	7.5	8.2	7.4	3.9	1.9	0.3	0.0	0.0	3.8	8.2
2-ene-21	0.0	0.5	3.3	7.5	8.8	7.6	6.1	6.1	3.4	1.9	0.4	0.0	0.0	3.5	8.8
3-ene-21	0.0	1.1	3.3	5.3	7.0	7.3	5.0	2.7	3.0	1.7	0.3	0.0	0.0	2.8	7.3
4-ene-21	0.0	0.6	2.4	4.3	6.5	9.0	3.8	3.7	3.5	0.6	0.0	0.0	0.0	2.7	9.0
5-ene-21	0.0	0.2	1.4	2.7	6.0	8.4	9.6	8.5	3.3	1.8	0.5	0.0	0.0	3.2	9.6
6-ene-21	0.0	0.6	3.1	4.1	11.6	13.4	13.4	7.6	3.9	1.6	0.2	0.0	0.0	4.6	13.4
7-ene-21	0.0	1.2	3.9	9.0	9.7	8.4	5.9	4.6	2.9	1.3	0.4	0.0	0.0	3.6	9.7
8-ene-21	0.0	1.1	3.4	4.8	7.6	7.9	6.0	5.7	2.7	1.2	0.1	0.0	0.0	3.1	7.9
9-ene-21	0.0	1.0	2.5	4.7	7.8	8.3	6.1	7.4	3.6	1.8	0.4	0.0	0.0	3.3	8.3
10-ene-21	0.0	1.5	5.0	5.5	7.4	6.8	5.6	5.6	3.4	2.0	0.5	0.0	0.0	3.3	7.4
11-ene-21	0.0	0.3	2.3	5.6	7.1	9.6	8.1	4.2	3.0	1.5	0.5	0.0	0.0	3.2	9.6
12-ene-21	0.1	1.4	2.8	5.1	6.4	6.9	6.6	4.7	3.5	2.1	0.6	0.0	0.0	3.1	6.9
13-ene-21	0.1	1.8	4.3	5.6	8.2	7.1	6.3	7.8	3.2	1.9	0.6	0.0	0.0	3.6	8.2
14-ene-21	0.0	1.2	2.6	7.4	6.2	7.4	8.0	8.0	3.5	1.9	0.6	0.0	0.0	3.6	8.0
15-ene-21	0.1	0.8	1.6	6.4	11.4	12.5	11.5	8.0	3.5	2.1	0.8	0.0	0.0	4.5	12.5
16-ene-21	0.1	1.4	4.6	6.9	10.6	13.2	12.1	8.8	3.9	2.2	0.7	0.0	0.0	5.0	13.2
17-ene-21	0.0	0.0	1.7	3.2	6.4	8.1	6.3	4.6	2.5	1.0	0.1	0.0	0.0	2.6	8.1
18-ene-21	0.0	0.0	2.7	7.8	8.3	9.6	8.2	4.9	2.5	0.2	0.0	0.0	0.0	3.4	9.6
19-ene-21	0.0	0.3	3.3	3.1	4.2	2.7	3.1	3.1	1.2	0.0	0.0	0.0	0.0	1.6	4.2
20-ene-21	0.0	0.0	0.1	1.8	5.4	2.2	4.8	2.2	0.0	0.0	0.0	0.0	0.0	1.3	5.4
21-ene-21	0.0	0.0	1.1	5.0	6.4	3.1	3.3	3.4	1.2	0.0	0.0	0.0	0.0	1.8	6.4
22-ene-21	0.0	0.0	0.0	0.2	0.3	1.0	0.0	0.0	0.0	0.0	0.0	0.0	0.0	0.1	1.0
23-ene-21	0.0	0.1	2.1	4.8	4.2	4.5	4.8	2.7	0.0	0.0	0.0	0.0	0.0	1.8	4.8
24-ene-21	0.0	0.0	0.9	2.0	6.1	4.7	3.1	2.2	0.7	0.0	0.0	0.0	0.0	1.5	6.1
25-ene-21	0.0	0.0	1.2	1.8	1.5	3.8	4.8	4.7	1.4	0.0	0.0	0.0	0.0	1.5	4.8
26-ene-21	0.0	0.0	0.2	3.5	3.3	3.0	2.7	3.5	1.1	0.4	0.0	0.0	0.0	1.4	3.5
27-ene-21	0.0	0.0	1.1	2.4	2.2	2.5	2.7	3.0	1.3	0.1	0.0	0.0	0.0	1.2	3.0
28-ene-21	0.0	0.0	2.7	4.2	3.9	3.7	5.4	5.9	1.9	0.0	0.0	0.0	0.0	2.1	5.9
29-ene-21	0.0	0.3	2.5	3.7	6.9	4.2	6.5	5.2	2.4	0.6	0.0	0.0	0.0	2.5	6.9
30-ene-21	0.0	0.0	1.3	3.0	4.1	2.5	6.6	2.9	1.7	0.2	0.0	0.0	0.0	1.7	6.6
31-ene-21	0.0	0.1	1.4	4.2	5.9	6.9	5.1	1.5	0.2	0.0	0.0	0.0	0.0	2.0	6.9
Media	0.0	0.6	2.3	4.6	6.4	6.6	6.1	4.9	2.3	1.0	0.2	0.0	0.0	2.7	
Máxima	0.1	1.8	5.0	9.0	11.6	13.4	13.4	8.8	3.9	2.2	0.8	0.0	0.0		13.4

VARIABLE: RADIACIÓN UV

RADIACIÓN UV																	
Ubicación	IBARRA					Estación:	Ibarra					ELEVACIÓN	2221 msnm				
Año	2021					Marca:	DAVIS					LATITUD	0° 21'01"N				
Mes	FEBRERO					Modelo:	VANTAGE PRO2					LONGITUD	78°06'24"W				
	6:05 -7:00	7:05 -8:00	8:05 -9:00	9:05 -10:00	10:05 -11:00	11:05-12:00	12:05-13:00	13:05-14:00	14:05-15:00	15:05-16:00	16:05-17:00	17:05-18:00	18:05-19:00	Media	Máxima		
1-feb-21	0.0	0.0	0.6	3.0	1.0	5.3	6.2	3.8	1.4	0.3	0.2	0.0	0.0	1.7	6.2		
2-feb-21	0.0	0.0	2.0	2.9	3.6	5.5	5.6	5.6	2.7	0.9	0.1	0.0	0.0	2.2	5.6		
3-feb-21	0.0	0.0	2.0	1.6	1.9	2.8	5.9	2.4	0.3	0.0	0.0	0.0	0.0	1.3	5.9		
4-feb-21	0.0	0.0	0.0	0.4	0.3	3.7	2.0	2.0	0.7	0.0	0.0	0.0	0.0	0.7	3.7		
5-feb-21	0.0	0.0	0.3	2.0	1.9	3.1	4.4	2.3	0.6	0.0	0.0	0.0	0.0	1.1	4.4		
6-feb-21	0.0	0.0	0.1	2.0	2.4	4.7	6.3	3.4	0.5	0.0	0.0	0.0	0.0	1.5	6.3		
7-feb-21	0.0	0.0	1.0	4.8	8.3	5.8	8.2	3.2	0.4	0.0	0.0	0.0	0.0	2.4	8.3		
8-feb-21	0.0	0.0	0.0	0.0	0.6	4.0	4.1	0.8	0.1	0.0	0.0	0.0	0.0	0.7	4.1		
9-feb-21	0.0	0.0	0.5	2.7	5.9	8.4	9.3	3.5	1.0	0.2	0.0	0.0	0.0	2.4	9.3		
10-feb-21	0.0	0.0	1.1	4.8	4.8	3.9	8.7	2.2	0.3	0.0	0.0	0.0	0.0	2.0	8.7		
11-feb-21	0.0	0.0	0.0	0.8	7.1	7.1	1.7	3.1	0.4	0.0	0.0	0.0	0.0	1.5	7.1		
12-feb-21	0.0	0.0	0.0	0.0	0.8	0.6	0.0	0.0	0.0	0.0	0.0	0.0	0.0	0.1	0.8		
13-feb-21	0.0	0.0	1.2	4.0	6.5	2.4	5.1	1.4	0.0	0.0	0.0	0.0	0.0	1.6	6.5		
14-feb-21	0.0	0.0	0.1	0.7	3.3	5.1	3.9	1.0	0.1	0.0	0.0	0.0	0.0	1.1	5.1		
15-feb-21	0.0	0.0	0.0	0.6	3.0	7.5	8.0	1.2	0.1	0.0	0.0	0.0	0.0	1.6	8.0		
16-feb-21	0.0	0.0	1.2	4.5	5.1	4.3	8.4	1.2	0.1	0.0	0.0	0.0	0.0	1.9	8.4		
17-feb-21	0.0	0.0	0.2	3.2	5.3	7.9	7.8	1.0	0.1	0.0	0.0	0.0	0.0	2.0	7.9		
18-feb-21	0.0	0.0	0.0	0.0	0.8	3.0	2.0	0.9	0.0	0.0	0.0	0.0	0.0	0.5	3.0		
19-feb-21	0.0	0.0	0.0	2.0	6.9	8.4	2.7	0.0	0.0	0.0	0.0	0.0	0.0	1.5	8.4		
20-feb-21	0.0	0.0	0.9	4.3	6.9	7.6	8.0	2.3	0.8	0.1	0.0	0.0	0.0	2.4	8.0		
21-feb-21	0.0	0.0	1.7	5.5	8.0	8.4	3.8	1.9	0.3	0.3	0.0	0.0	0.0	2.3	8.4		
22-feb-21	0.0	0.0	0.0	0.0	1.5	2.2	2.0	0.2	0.1	0.0	0.0	0.0	0.0	0.5	2.2		
23-feb-21	0.0	0.0	0.0	0.8	2.1	1.9	3.9	2.1	1.1	0.2	0.0	0.0	0.0	0.9	3.9		
24-feb-21	0.0	0.0	0.0	0.1	0.2	0.4	0.5	0.4	0.1	0.1	0.0	0.0	0.0	0.1	0.5		
25-feb-21	0.0	0.0	0.1	0.3	1.4	2.5	5.0	1.4	0.7	0.1	0.2	0.0	0.0	0.9	5.0		
26-feb-21	0.0	0.0	0.1	0.1	0.9	2.1	3.0	1.1	0.3	0.0	0.0	0.0	0.0	0.6	3.0		
27-feb-21	0.0	0.0	0.1	2.1	3.6	2.2	2.0	2.4	1.6	0.2	0.0	0.0	0.0	1.1	3.6		
28-feb-21	0.0	0.0	0.4	1.1	1.5	1.1	0.1	0.1	0.5	0.0	0.0	0.0	0.0	0.4	1.5		
Media	0.0	0.0	0.5	1.9	3.4	4.4	4.6	1.8	0.5	0.1	0.0	0.0	0.0	1.3			
Máxima	0.0	0.0	2.0	5.5	8.3	8.4	9.3	5.6	2.7	0.9	0.2	0.0	0.0		9.3		

VARIABLE: RADIACIÓN UV

RADIACIÓN UV																	
Ubicación	IBARRA					Estación:	Ibarra					ELEVACIÓN	2221 msnm				
Año	2021					Marca:	DAVIS					LATITUD	0° 21' 01"N				
Mes	MARZO					Modelo:	VANTAGE PRO2					LONGITUD	78°06' 24"W				
	6:05 -7:00	7:05 -8:00	8:05 -9:00	9:05 -10:00	10:05 -11:00	11:05-12:00	12:05-13:00	13:05-14:00	14:05-15:00	15:05-16:00	16:05-17:00	17:05-18:00	18:05-19:00	Media	Máxima		
1-mar-21	0.0	0.0	0.7	4.5	2.6	2.1	0.2	0.0	0.0	0.0	0.0	0.0	0.0	0.8	4.5		
2-mar-21	0.0	0.0	0.0	1.4	5.5	9.0	2.5	2.5	1.1	0.0	0.0	0.0	0.0	1.7	9.0		
3-mar-21	0.0	0.0	0.0	2.3	7.3	4.1	1.3	2.3	0.4	0.2	0.0	0.0	0.0	1.4	7.3		
4-mar-21	0.0	0.0	0.5	2.1	2.6	4.0	2.8	1.2	0.4	0.0	0.0	0.0	0.0	1.0	4.0		
5-mar-21	0.0	0.0	0.2	1.5	2.4	5.7	0.7	0.0	0.0	0.0	0.0	0.0	0.0	0.8	5.7		
6-mar-21	0.0	0.0	1.3	3.6	5.2	2.8	0.4	0.6	0.8	0.0	0.0	0.0	0.0	1.1	5.2		
7-mar-21	0.0	0.0	0.0	1.3	3.0	3.2	1.2	0.6	0.0	0.0	0.0	0.0	0.0	0.7	3.2		
8-mar-21	0.0	0.0	0.0	0.1	1.0	0.7	0.6	0.1	0.1	0.0	0.0	0.0	0.0	0.2	1.0		
9-mar-21	0.0	0.0	0.1	1.9	2.0	0.2	1.1	0.0	0.1	0.0	0.0	0.0	0.0	0.4	2.0		
10-mar-21	0.0	0.0	0.1	3.9	4.0	2.2	3.1	0.8	0.0	0.0	0.0	0.0	0.0	1.1	4.0		
11-mar-21																	
12-mar-21																	
13-mar-21																	
14-mar-21																	
15-mar-21																	
16-mar-21																	
17-mar-21																	
18-mar-21																	
19-mar-21																	
20-mar-21																	
21-mar-21																	
22-mar-21																	
23-mar-21																	
24-mar-21																	
25-mar-21																	
26-mar-21																	
27-mar-21																	
28-mar-21																	
29-mar-21																	
30-mar-21																	
31-mar-21																	
Media	0.0	0.0	0.3	2.3	3.5	3.4	1.4	0.8	0.3	0.0	0.0	0.0	0.0	0.9			
Máxima	0.0	0.0	1.3	4.5	7.3	9.0	3.1	2.5	1.1	0.2	0.0	0.0	0.0		9.0		

VARIABLE: RADIACIÓN UV

RADIACIÓN UV															
Ubicación	IBARRA			Estación: Ibarra			ELEVACIÓN			2221 msnm					
Año	2021			Marca: DAVIS			LATITUD			0° 21'01"N					
Mes	ABRIL			Modelo: VANTAGE PRO2			LONGITUD			78°06'24"W					
	6:05 -7:00	7:05 -8:00	8:05 -9:00	9:05 -10:00	10:05 -11:00	11:05 -12:00	12:05 -13:00	13:05 -14:00	14:05 -15:00	15:05 -16:00	16:05 -17:00	17:05 -18:00	18:05 -19:00	Media	Máxima
1-abr-21	0.6	2.1	4.4	7.6	6.9	6.6	9.3	6.1	3.8	2.6	1.0	0.0		4.3	9.3
2-abr-21	0.0	1.6	5.6	8.8	12.1	11.6	4.4	4.4	5.2	2.5	0.6			5.2	12.1
3-abr-21			5.6	4.7	5.8	8.9	10.1	7.1	3.7	2.0	0.7			5.4	10.1
4-abr-21				3.4	6.8	7.9	8.9	7.1	4.1	1.1				5.6	8.9
5-abr-21		1.3	3.7	6.3	9.4	6.6	6.8	4.8	3.5	1.8	0.7			4.5	9.4
6-abr-21	0.4	1.9	2.9	5.3	9.9	8.6	10.9	7.8	1.8		0.7			5.0	10.9
7-abr-21	0.3	1.5	4.6	9.6	12.7	13.7	12.1	8.8	4.2	2.5	0.7			6.4	13.7
8-abr-21		2.4	5.6	7.0	8.8	9.0	8.2	9.0	4.5	2.5	1.0			5.8	9.0
9-abr-21		2.6	5.0	4.7	6.6	5.4	3.1	2.1	1.9					3.9	6.6
10-abr-21			5.4	9.6	12.9	9.7	7.5	7.3	4.9	3.0	0.6	0.0		6.1	12.9
11-abr-21			3.1	4.4	5.0	5.4	11.0	3.6	2.7	2.3	0.6			4.2	11.0
12-abr-21		1.2	2.7	3.6	4.6	5.3	3.9	1.6	1.5	0.9				2.8	5.3
13-abr-21	0.1	1.4	3.1	5.1	6.1	7.2	6.8	7.8	6.7	3.0	0.7			4.4	7.8
14-abr-21	0.6	1.3	3.5	5.4	5.9	6.2	8.3	4.7	5.7	1.8	0.6			4.0	8.3
15-abr-21		1.7	4.8	7.7	4.7	3.3	3.4	3.5	3.5	1.7	0.6			3.5	7.7
16-abr-21	0.6	2.0	5.4	9.2	10.4	5.9	10.2	10.4	6.0	2.8	0.6	0.0		5.3	10.4
17-abr-21		1.6	1.7	1.8	2.5	3.2	2.4	2.9	3.2	1.1	0.6			2.1	3.2
18-abr-21	0.7	1.7	4.0	6.3	10.6	5.0	7.8	7.9	6.1	2.8	0.6	0.0		4.5	10.6
19-abr-21				2.1	3.0	4.8	5.7	2.7	1.9	0.9				3.0	5.7
20-abr-21		2.4	5.2	9.0	12.9	14.1	12.4	9.6	6.7	3.1	0.9			7.6	14.1
21-abr-21		2.8	3.3	3.1	6.6	9.7	11.4	2.6	1.3	0.9				4.6	11.4
22-abr-21		3.1	2.2	3.4	6.9	5.9	7.1	5.7	1.8	0.1	0.0	0.0		3.3	7.1
23-abr-21	0.7	0.5	0.1	1.3	4.4	5.8	7.3	3.7	1.7	0.0	0.0			2.3	7.3
24-abr-21	0.6	1.4	1.6	4.3	4.3	6.3	3.6	1.4	1.9	0.0	0.0			2.3	6.3
25-abr-21		1.2	2.4	5.6	8.5	9.7	5.0	2.6	0.9	0.2	0.0			3.6	9.7
26-abr-21		1.0	1.5	1.3	3.9	2.8	2.7	3.3	1.7	0.1	0.3			1.8	3.9
27-abr-21		1.9	3.7	5.4	3.5	2.0	0.0	0.0	0.0	0.0				1.8	5.4
28-abr-21			5.3	4.5	8.1	9.5	10.5	4.7		0.9	0.7			5.5	10.5
29-abr-21		2.1	2.5	4.1	0.5	0.1	1.5	1.3	0.8					1.6	4.1
30-abr-21			3.3	2.6	2.4	0.5	2.4	2.4	2.3	0.8				2.1	3.3
Media	0.5	1.8	3.6	5.2	6.9	6.7	6.8	4.9	3.2	1.5	0.6	0.0		4.1	
Máxima	0.7	3.1	5.6	9.6	12.9	14.1	12.4	10.4	6.7	3.1	1.0	0.0	0.0		14.1

VARIABLE: RADIACIÓN UV

RADIACIÓN UV															
Ubicación	IBARRA				Estación:	Ibarra				ELEVACIÓN	2221 msnm				
Año	2021				Marca:	DAVIS				LATITUD	0° 21'01"N				
Mes	MAYO				Modelo:	VANTAGE PRO2				LONGITUD	78°06'24"W				
	6:05 -7:00	7:05 -8:00	8:05 -9:00	9:05 -10:00	10:05 -11:00	11:05-12:00	12:05-13:00	13:05-14:00	14:05-15:00	15:05-16:00	16:05-17:00	17:05-18:00	18:05-19:00	Media	Máxima
1-may-21	0.5	1.3	2.2	4.4	4.2	4.2	0.1			0.8				2.2	4.4
2-may-21		1.9	1.9	2.6	3.0	6.0	0.7	0.7						2.4	6.0
3-may-21		1.4	1.9	3.2	5.7	7.2	3.8	3.8	1.7	0.1	0.0			2.9	7.2
4-may-21		2.6	5.3	8.2	11.7	13.1	12.2	9.4	5.5	1.9	0.3			7.0	13.1
5-may-21		1.2	3.6	6.6	8.9	10.4	5.0	4.0	4.3	1.1	0.0			4.5	10.4
6-may-21		1.5	4.5	8.4	11.4	4.2	6.2	5.2	4.3	1.1				5.2	11.4
7-may-21		2.5	4.6	7.3	11.6	13.5	10.6	8.5	3.2					7.7	13.5
8-may-21			5.1	6.6	7.1	8.8	4.2	3.3	4.0	1.8				5.1	8.8
9-may-21		2.9	4.0	5.9	7.9	10.7	11.4	5.5	2.6	1.7				5.8	11.4
10-may-21		1.5	3.5	8.6	6.5	5.8	7.0	3.6	3.0	1.9	1.2			4.2	8.6
11-may-21	0.7	1.5	3.8	7.2	6.7	5.6	4.6	8.4	6.0	2.1	0.9			4.3	8.4
12-may-21			4.8	6.3	7.5	8.4	8.5	4.8	4.1	1.6	0.9			5.2	8.5
13-may-21		2.3	5.5	7.5	7.9	13.3	9.9	5.3	3.3	0.9	0.8			5.7	13.3
14-may-21		3.2	5.7	8.7	9.3	14.6	6.4	6.8	3.0	1.4	0.7			6.0	14.6
15-may-21		1.7	2.7	3.4	5.8	5.9	9.4	3.6	3.1	1.5	0.8			3.8	9.4
16-may-21		1.8	3.5	4.7	6.4	6.7	9.3	6.5	5.1	2.5	0.7	0.0		4.3	9.3
17-may-21		2.6	2.4	3.0	4.1	3.0	3.1							3.0	4.1
18-may-21			5.0	5.6	5.7	5.7	6.2	3.6	2.8	1.5	0.2	0.0		3.6	6.2
19-may-21		2.7	5.5	9.4	10.9	9.9	11.1	6.4	5.3	1.8				7.0	11.1
20-may-21		1.9	3.6	7.2	8.7	4.9	8.2	8.9	5.1	2.5	0.4			5.2	8.9
21-may-21		2.8	5.9	8.4	8.5	9.5	10.5	9.5	4.6	2.1	0.4	0.0	0.0	5.2	10.5
22-may-21	0.1	1.3	3.7	5.9	8.0	13.7	9.3	7.2	4.4	1.4	0.3	0.0	0.0	4.3	13.7
23-may-21	0.1	1.4	3.7	7.2	9.7	8.8	7.6	3.8	3.8	2.0	0.4	0.0	0.0	3.7	9.7
24-may-21	0.1	1.4	4.2	7.2	8.6	10.9	6.2	5.5	3.6	1.6	0.4	0.0	0.0	3.8	10.9
25-may-21	0.2	1.6	4.3	5.7	6.7	8.1	6.5	4.7	3.0	1.4	0.3	0.0	0.0	3.3	8.1
26-may-21	0.1	1.4	1.9	3.6	3.7	6.1	7.7	4.9	3.1	0.9	0.2	0.0	0.0	2.6	7.7
27-may-21	0.0	1.4	3.5	7.7	11.0	7.4	8.5	5.8	3.5	1.8	0.3	0.0	0.0	3.9	11.0
28-may-21	0.1	1.7	5.1	8.6	10.5	12.3	10.9	8.7	5.2	2.3	0.4	0.0	0.0	5.1	12.3
29-may-21	0.0	1.3	5.3	8.1	6.5	12.4	11.9	6.5	3.6	0.6	0.0	0.0	0.0	4.3	12.4
30-may-21	0.0	0.4	2.6	3.8	6.8	7.2	9.9	7.4	3.4	1.8	0.3	0.0	0.0	3.4	9.9
31-may-21	0.1	1.5	5.4	8.8	9.1	7.7	9.8	7.3	1.4	0.2	0.0	0.0	0.0	3.9	9.8
Media	0.2	1.8	4.0	6.4	7.7	8.6	7.6	5.8	3.8	1.5	0.4	0.0	0.0	4.5	
Máxima	0.7	3.2	5.9	9.4	11.7	14.6	12.2	9.5	6.0	2.5	1.2	0.0	0.0		14.6

VARIABLE: RADIACIÓN UV

RADIACIÓN UV																	
Ubicación	IBARRA					Estación:	Ibarra					ELEVACIÓN	2221 msnm				
Año	2021					Marca:	DAVIS					LATITUD	0° 21'01"N				
Mes	JUNIO					Modelo:	VANTAGE PRO2					LONGITUD	78°06'24"W				
	6:05 -7:00	7:05 -8:00	8:05 -9:00	9:05 -10:00	10:05 -11:00	11:05-12:00	12:05-13:00	13:05-14:00	14:05-15:00	15:05-16:00	16:05-17:00	17:05-18:00	18:05-19:00	Media	Máxima		
1-jun-21	0.0	1.3	5.0	6.6	8.5	9.4	7.7	7.2	2.3	0.5	0.0	0.0	0.0	3.7	9.4		
2-jun-21	0.1	1.4	2.2	4.7	5.1	13.6	8.6	8.6	5.7	2.5	0.5	0.0	0.0	4.1	13.6		
3-jun-21	0.0	1.2	2.2	8.6	9.0	7.0	6.4	3.3	4.3	2.3	0.3	0.0	0.0	3.4	9.0		
4-jun-21	0.0	1.2	3.4	5.8	8.6	9.3	11.6	9.7	5.7	2.6	0.4	0.0	0.0	4.5	11.6		
5-jun-21	0.0	1.0	5.4	8.8	9.2	7.0	10.0	8.6	5.4	2.5	0.5	0.0	0.0	4.5	10.0		
6-jun-21	0.1	1.8	4.9	8.3	8.9	6.0	4.0	3.5	2.6	1.4	0.1	0.0	0.0	3.2	8.9		
7-jun-21	0.0	1.3	2.6	3.9	4.3	6.3	5.3	6.2	2.7	1.2	0.0	0.0	0.0	2.6	6.3		
8-jun-21	0.0	0.6	1.8	3.4	3.0	3.5	3.5	3.8	3.6	1.9	0.2	0.0	0.0	1.9	3.8		
9-jun-21	0.0	1.5	3.5	2.9	4.8	6.6	5.0	3.7	3.6	2.2	0.3	0.0	0.0	2.6	6.6		
10-jun-21	0.0	1.1	4.7	7.6	10.1	9.3	7.0	8.8	5.4	1.6	0.2	0.0	0.0	4.3	10.1		
11-jun-21	0.0	0.8	2.6	4.3	7.1	7.5	9.3	6.7	2.0	2.1	0.1	0.0	0.0	3.3	9.3		
12-jun-21	0.1	1.7	5.1	6.8	7.3	7.5	9.7	9.2	5.8	2.6	0.5	0.0	0.0	4.3	9.7		
13-jun-21	0.0	0.7	1.5	1.2	1.7	3.5	5.2	5.4	2.4	1.4	0.4	0.0	0.0	1.8	5.4		
14-jun-21	0.0	1.1	4.1	7.0	5.2	4.2	2.3	1.3	0.9	0.5	0.0	0.0	0.0	2.0	7.0		
15-jun-21	0.0	0.2	0.9	3.3	6.5	7.7	6.2	4.9	3.4	1.3	0.4	0.0	0.0	2.7	7.7		
16-jun-21	0.0	0.7	3.1	4.8	5.3	10.1	9.9	6.1	5.5	2.6	0.5	0.0	0.0	3.7	10.1		
17-jun-21	0.0	1.1	5.4	9.0	6.8	9.0	5.0	5.4	3.6	1.8	0.3	0.0	0.0	3.6	9.0		
18-jun-21	0.0	1.2	2.1	2.5	5.6	3.9	5.3	6.1	2.5	2.0	0.5	0.0	0.0	2.4	6.1		
19-jun-21	0.0	1.5	3.0	5.0	4.1	4.9	6.1	7.6	4.5	1.1	0.0	0.0	0.0	2.9	7.6		
20-jun-21	0.0	1.2	2.2	5.2	7.0	5.3	3.3	3.1	2.3	2.0	0.4	0.0	0.0	2.5	7.0		
21-jun-21	0.0	1.1	2.9	4.4	6.4	4.8	4.6	5.4	2.9	1.9	0.3	0.0	0.0	2.7	6.4		
22-jun-21	0.0	1.2	5.0	9.2	9.4	10.8	7.8	4.4	3.6	1.7	0.5	0.0	0.0	4.1	10.8		
23-jun-21	0.0	0.4	2.0	3.9	4.0	2.9	0.9	1.8	0.0	0.0	0.0	0.0	0.0	1.2	4.0		
24-jun-21	0.0	0.0	0.1	1.5	3.7	1.5	2.0	2.5	0.3	0.0	0.0	0.0	0.0	0.9	3.7		
25-jun-21	0.0	0.0	0.0	0.6	0.4	1.7	0.8	0.6	0.5	0.0	0.0	0.0	0.0	0.4	1.7		
26-jun-21	0.0	0.0	0.0	0.5	1.5	0.9	2.0	3.0	0.1	0.0	0.0	0.0	0.0	0.6	3.0		
27-jun-21	0.0	0.0	0.0	1.0	4.5	4.2	4.7	3.0	1.3	0.0	0.0	0.0	0.0	1.4	4.7		
28-jun-21	0.0	0.0	0.0	0.1	1.8	1.6	1.6	0.3	0.0	0.0	0.0	0.0	0.0	0.4	1.8		
29-jun-21	0.0	0.0	0.0	0.9	1.3	1.6	2.6	0.9	0.3	0.1	0.0	0.0	0.0	0.6	2.6		
30-jun-21	0.0	0.0	0.2	1.4	1.9	1.3	1.4	1.0	0.2	0.1	0.0	0.0	0.0	0.6	1.9		
Media	0.0	0.8	2.5	4.4	5.4	5.8	5.3	4.7	2.8	1.3	0.2	0.0	0.0	2.6			
Máxima	0.1	1.8	5.4	9.2	10.1	13.6	11.6	9.7	5.8	2.6	0.5	0.0	0.0		13.6		

VARIABLE: RADIACIÓN UV

RADIACIÓN UV															
Ubicación	IBARRA				Estación:	Ibarra				ELEVACIÓN	2221 msnm				
Año	2021				Marca:	DAVIS				LATITUD	0° 21'01"N				
Mes	JULIO				Modelo:	VANTAGE PRO2				LONGITUD	78°06'24"W				
	6:05 -7:00	7:05 -8:00	8:05 -9:00	9:05 -10:00	10:05 -11:00	11:05-12:00	12:05-13:00	13:05-14:00	14:05-15:00	15:05-16:00	16:05-17:00	17:05-18:00	18:05-19:00	Media	Máxima
1-jul-21	0.0	0.0	0.2	1.8	2.8	3.3	5.4	4.5	1.6	0.1	0.0	0.0	0.0	1.5	5.4
2-jul-21	0.0	0.0	0.0	0.9	4.0	5.7	2.6	2.6	1.2	0.1	0.0	0.0	0.0	1.3	5.7
3-jul-21	0.0	0.0	0.0	0.8	2.9	4.9	2.5	2.4	0.8	0.1	0.0	0.0	0.0	1.1	4.9
4-jul-21	0.0	0.0	0.3	3.4	6.3	8.6	4.4	4.5	1.8	0.4	0.0	0.0	0.0	2.3	8.6
5-jul-21	0.0	0.0	1.2	3.5	5.6	7.5	6.6	4.2	2.0	0.1	0.0	0.0	0.0	2.4	7.5
6-jul-21	0.0	0.0	1.1	1.2	3.4	6.0	6.7	5.9	1.9	0.3	0.1	0.0	0.0	2.0	6.7
7-jul-21	0.0	0.0	1.2	4.4	3.7	3.8	4.6	5.8	1.6	0.1	0.3	0.0	0.0	2.0	5.8
8-jul-21	0.0	0.0	0.0	1.2	1.1	2.3	5.2	2.2	0.4	0.4	0.2	0.0	0.0	1.0	5.2
9-jul-21	0.0	0.0	0.2	1.7	2.6	1.5	2.8	0.8	0.7	0.4	0.0	0.0	0.0	0.8	2.8
10-jul-21	0.0	0.0	0.2	1.6	2.5	3.7	2.6	2.9	1.3	0.6	0.1	0.0	0.0	1.2	3.7
11-jul-21	0.0	0.0	0.7	3.4	2.2	4.1	2.9	1.6	1.4	0.8	0.0	0.0	0.0	1.3	4.1
12-jul-21	0.0	0.0	0.1	1.2	0.6	1.7	1.3	0.0	0.0	0.0	0.0	0.0	0.0	0.4	1.7
13-jul-21	0.0	0.0	0.0	0.0	0.2	0.2	0.3	0.0	0.0	0.0	0.0	0.0	0.0	0.1	0.3
14-jul-21	0.0	0.0	0.3	1.5	1.9	2.6	3.1	3.5	1.6	0.2	0.0	0.0	0.0	1.1	3.5
15-jul-21	0.0	0.0	0.2	0.4	0.3	1.8	3.7	4.7	1.0	0.0	0.0	0.0	0.0	0.9	4.7
16-jul-21	0.0	0.0	0.2	3.1	6.3	6.3	6.7	2.2	0.5	0.1	0.0	0.0	0.0	1.9	6.7
17-jul-21	0.0	0.0	0.2	1.0	1.3	0.0	0.1	0.0	0.0	0.0	0.0	0.0	0.0	0.2	1.3
18-jul-21	0.0	0.0	0.3	1.4	1.7	3.1	4.5	1.8	0.0	0.0	0.0	0.0	0.0	1.0	4.5
19-jul-21	0.0	0.0	0.8	1.8	1.3	2.2	2.6	2.4	0.0	0.0	0.0	0.0	0.0	0.8	2.6
20-jul-21	0.0	0.6	2.9	4.4	5.5	4.9	5.5	5.9	4.5	1.9	0.8	0.0	0.0	2.8	5.9
21-jul-21	0.0	0.9	3.0	5.4	9.7	7.4	8.9	5.5	2.7	1.3	0.2	0.0	0.0	3.5	9.7
22-jul-21	0.0	0.6	1.8	2.1	3.1	3.7	3.3	3.0	1.5	0.9	0.1	0.0	0.0	1.6	3.7
23-jul-21	0.0	0.7	1.5	3.4	3.7	5.8	5.4	3.8	2.5	1.0	0.5	0.0	0.0	2.2	5.8
24-jul-21	0.0	0.8	2.2	4.4	6.0	7.3	5.3	1.9	3.2	2.6	0.4	0.0	0.0	2.6	7.3
25-jul-21	0.0	0.5	2.6	4.5	4.8	5.0	6.8	5.1	3.2	1.0	0.4	0.0	0.0	2.6	6.8
26-jul-21	0.0	1.1	3.2	7.3	7.9	6.7	9.4	8.1	3.7	1.4	0.4	0.0	0.0	3.8	9.4
27-jul-21	0.0	1.3	3.9	5.7	5.6	10.2	8.7	7.3	2.2	2.5	0.3	0.0	0.0	3.7	10.2
28-jul-21	0.0	1.3	4.0	7.6	7.7	6.0	12.1	9.1	6.3	2.8	0.6	0.0	0.0	4.4	12.1
29-jul-21	0.0	1.1	2.8	4.3	7.3	7.9	11.3	7.1	4.4	2.3	0.4	0.0	0.0	3.8	11.3
30-jul-21	0.0	0.9	4.1	6.2	9.4	11.2	10.2	6.5	3.3	1.8	0.6	0.0	0.0	4.2	11.2
31-jul-21	0.0	0.9	4.6	8.0	11.0	12.5	5.2	5.3	6.0	2.8	0.6	0.0	0.0	4.4	12.5
Media	0.0	0.3	1.4	3.1	4.3	5.1	5.2	3.9	2.0	0.8	0.2	0.0	0.0	2.0	
Máxima	0.0	1.3	4.6	8.0	11.0	12.5	12.1	9.1	6.3	2.8	0.8	0.0	0.0		12.5

VARIABLE: RADIACIÓN UV

RADIACIÓN UV															
Ubicación	IBARRA				Estación:	Ibarra				ELEVACIÓN	2221 msnm				
Año	2021				Marca:	DAVIS				LATITUD	0° 21'01"N				
Mes	AGOSTO				Modelo:	VANTAGE PRO2				LONGITUD	78°06'24"W				
	6:05 -7:00	7:05 -8:00	8:05 -9:00	9:05 -10:00	10:05 -11:00	11:05-12:00	12:05-13:00	13:05-14:00	14:05-15:00	15:05-16:00	16:05-17:00	17:05-18:00	18:05-19:00	Media	Máxima
1-ago-21	0.0	1.5	4.8	6.7	9.5	7.3	5.6	6.9	2.8	2.4	0.1	0.0	0.0	3.7	9.5
2-ago-21	0.0	1.1	4.3	6.1	7.2	6.3	4.6	4.6	4.1	2.3	0.4	0.0	0.0	3.2	7.2
3-ago-21	0.0	1.4	4.3	7.6	10.9	12.9	12.0	10.1	6.3	2.4	0.7	0.0	0.0	5.3	12.9
4-ago-21	0.0	1.0	4.4	7.9	10.4	12.8	11.7	9.8	6.3	2.8	0.5	0.0	0.0	5.2	12.8
5-ago-21	0.0	1.0	4.6	8.0	11.0	12.6	12.0	8.6	4.4	2.4	0.6	0.0	0.0	5.0	12.6
6-ago-21	0.0	1.2	3.1	6.9	8.8	6.8	8.2	4.7	1.9	0.9	0.1	0.0	0.0	3.3	8.8
7-ago-21	0.0	0.9	1.9	3.6	5.1	7.6	6.9	5.5	3.0	1.6	0.3	0.0	0.0	2.8	7.6
8-ago-21	0.0	1.2	3.4	4.2	8.5	12.0	12.8	8.3	5.0	2.8	0.6	0.0	0.0	4.5	12.8
9-ago-21	0.0	0.9	2.3	1.9	3.1	7.5	6.8	3.9	3.0	1.6	0.3	0.0	0.0	2.4	7.5
10-ago-21	0.0	0.9	2.5	3.4	5.4	8.2	5.6	6.6	4.1	2.6	0.4	0.0	0.0	3.1	8.2
11-ago-21	0.1	1.4	3.0	3.7	3.8	3.8	4.5	6.8	4.7	1.6	0.5	0.0	0.0	2.6	6.8
12-ago-21	0.0	0.6	2.2	4.7	6.2	8.5	8.4	6.8	3.9	2.6	0.5	0.0	0.0	3.4	8.5
13-ago-21	0.0	0.7	2.9	5.3	5.2	6.5	7.3	7.2	2.9	2.0	0.7	0.0	0.0	3.1	7.3
14-ago-21	0.0	1.2	2.4	3.9	4.6	5.2	6.6	5.9	5.2	1.5	0.1	0.0	0.0	2.8	6.6
15-ago-21	0.0	1.1	4.9	6.4	7.9	6.2	8.4	6.0	4.1	2.2	0.2	0.0	0.0	3.6	8.4
16-ago-21	0.0	0.8	1.4	2.8	6.7	6.4	8.2	6.8	4.2	2.5	0.7	0.0	0.0	3.1	8.2
17-ago-21	0.1	1.6	2.8	4.5	7.4	8.0	9.1	5.4	5.8	2.1	0.6	0.0	0.0	3.6	9.1
18-ago-21	0.0	1.1	2.4	3.9	3.8	5.2	6.4	6.4	4.4	1.9	0.5	0.0	0.0	2.8	6.4
19-ago-21	0.0	1.7	4.5	4.1	3.1	3.3	3.9	4.1	3.4	1.1	0.1	0.0	0.0	2.3	4.5
20-ago-21	0.0	1.2	5.1	8.9	11.9	13.4	11.6	8.6	5.6	2.2	0.2	0.0	0.0	5.3	13.4
21-ago-21	0.1	1.0	2.1	4.4	4.8	7.7	4.7	3.9	4.3	2.1	0.6	0.0	0.0	2.7	7.7
22-ago-21	0.0	1.3	2.9	4.1	6.6	5.6	4.8	6.1	3.9	2.6	0.6	0.0	0.0	3.0	6.6
23-ago-21	0.0	1.3	5.2	5.8	3.3	4.2	7.3	8.0	4.0	2.0	0.6	0.0	0.0	3.2	8.0
24-ago-21	0.0	1.3	4.5	8.2	12.1	9.1	7.8	7.0	6.3	0.9	0.0	0.0	0.0	4.4	12.1
25-ago-21	0.0	0.7	3.3	4.5	6.2	8.3	6.8	7.2	3.8	2.3	0.7	0.0	0.0	3.4	8.3
26-ago-21	0.0	0.9	2.6	4.8	7.7	7.6	8.2	7.6	5.6	1.6	0.6	0.0	0.0	3.6	8.2
27-ago-21	0.1	1.4	3.3	6.5	7.0	8.0	5.3	5.4	4.4	2.8	0.6	0.0	0.0	3.4	8.0
28-ago-21	0.0	0.9	3.4	9.0	9.2	7.4	4.6	8.5	4.1	1.9	0.2	0.0	0.0	3.8	9.2
29-ago-21	0.1	1.8	4.4	3.2	4.8	5.4	4.9	3.6	2.8	1.4	0.4	0.0	0.0	2.5	5.4
30-ago-21	0.0	0.4	2.2	3.5	3.6	4.8	4.9	3.3	2.9	1.5	0.2	0.0	0.0	2.1	4.9
31-ago-21	0.0	1.1	3.2	6.9	8.9	5.8	8.2	6.2	2.9	0.9	0.2	0.0	0.0	3.4	8.9
Media	0.0	1.1	3.4	5.3	6.9	7.6	7.3	6.4	4.2	2.0	0.4	0.0	0.0	3.4	
Máxima	0.1	1.8	5.2	9.0	12.1	13.4	12.8	10.1	6.3	2.8	0.7	0.0	0.0		13.4

VARIABLE: RADIACIÓN UV

RADIACIÓN UV																	
Ubicación	IBARRA											Estación:	Ibarra		ELEVACIÓN	2221 msnm	
Año	2021											Marca:	DAVIS		LATITUD	0° 21' 01"N	
Mes	SEPTIEMBRE											Modelo:	VANTAGE PRO2		LONGITUD	78° 06' 24"W	
	6:05 -7:00	7:05 -8:00	8:05 -9:00	9:05 -10:00	10:05 -11:00	11:05-12:00	12:05-13:00	13:05-14:00	14:05-15:00	15:05-16:00	16:05-17:00	17:05-18:00	18:05-19:00	Media	Máxima		
1-sep-21	0.0	0.8	3.5	5.5	6.5	9.0	7.0	7.1	4.7	1.8	0.2	0.0	0.0	3.5	9.0		
2-sep-21	0.1	1.8	3.5	5.2	8.5	6.9	9.6	9.6	5.5	2.4	0.3	0.0	0.0	4.1	9.6		
3-sep-21	0.0	1.8	3.5	8.4	5.7	5.6	4.6	5.8	3.3	1.9	0.1	0.0	0.0	3.1	8.4		
4-sep-21	0.0	1.2	3.5	5.9	7.3	10.8	8.1	5.8	3.2	0.9	0.3	0.0	0.0	3.6	10.8		
5-sep-21	0.0	1.6	5.5	6.7	5.4	8.9	5.3	3.8	1.9	2.0	0.3	0.0	0.0	3.2	8.9		
6-sep-21	0.0	0.4	1.8	2.7	4.6	3.8	4.1	2.6	2.7	1.5	0.4	0.0	0.0	1.9	4.6		
7-sep-21	0.1	1.5	4.5	8.5	11.1	12.8	6.9	9.1	2.1	1.4	0.3	0.0	0.0	4.5	12.8		
8-sep-21	0.2	1.5	3.0	6.2	8.9	6.1	5.4	7.3	6.2	2.1	0.3	0.0	0.0	3.6	8.9		
9-sep-21	0.1	2.1	5.3	7.3	8.5	10.3	10.4	9.3	4.1	2.0	0.3	0.0	0.0	4.6	10.4		
10-sep-21	0.0	1.0	1.9	2.9	7.3	11.1	9.1	5.0	1.3	0.4	0.0	0.0	0.0	3.1	11.1		
11-sep-21	0.0	1.5	2.5	3.5	3.9	6.1	7.2	4.8	2.2	1.9	0.3	0.0	0.0	2.6	7.2		
12-sep-21	0.0	0.0	1.3	2.8	6.2	7.5	6.5	3.8	1.8	1.0	0.1	0.0	0.0	2.4	7.5		
13-sep-21	0.1	1.9	3.6	4.5	4.5	5.9	4.8	5.4	2.7	1.4	0.4	0.0	0.0	2.7	5.9		
14-sep-21	0.1	2.3	4.8	9.4	12.0	13.7	12.6	9.9	5.6	2.2	0.4	0.0	0.0	5.6	13.7		
15-sep-21	0.0	1.0	1.9	5.1	8.1	11.5	6.0	7.5	5.5	1.8	0.1	0.0	0.0	3.7	11.5		
16-sep-21	0.1	1.2	2.7	3.4	4.7	5.6	5.7	6.4	4.0	1.8	0.5	0.0	0.0	2.8	6.4		
17-sep-21	0.1	1.8	4.1	5.4	6.5	6.8	7.9	8.9	5.6	1.4	0.2	0.0	0.0	3.7	8.9		
18-sep-21	0.0	1.1	3.3	6.5	7.7	10.3	9.5	5.0	2.5	0.7	0.1	0.0	0.0	3.6	10.3		
19-sep-21	0.1	1.5	4.3	7.8	5.7	4.7	4.3	5.3	2.7	1.3	0.1	0.0	0.0	2.9	7.8		
20-sep-21	0.1	1.6	2.8	6.6	7.3	6.2	5.8	6.7	4.3	0.9	0.0	0.0	0.0	3.3	7.3		
21-sep-21	0.0	1.1	3.4	2.2	5.7	5.4	6.0	3.7	1.0	0.0	0.0	0.0	0.0	2.2	6.0		
22-sep-21	0.0	1.1	2.6	4.1	4.7	7.9	5.3	3.7	2.5	1.0	0.0	0.0	0.0	2.5	7.9		
23-sep-21	0.1	0.9	2.4	5.4	3.6	4.3	6.8	5.1	2.3	1.1	0.0	0.0	0.0	2.5	6.8		
24-sep-21	0.0	0.5	2.2	4.0	5.8	7.0	7.4	7.8	5.3	1.5	0.2	0.0	0.0	3.2	7.8		
25-sep-21	0.0	1.2	2.7	6.1	11.2	12.1	8.6	6.1	4.4	1.8	0.2	0.0	0.0	4.2	12.1		
26-sep-21	0.1	1.2	3.1	3.7	7.6	8.7	8.3	5.1	4.0	1.3	0.2	0.0	0.0	3.3	8.7		
27-sep-21	0.0	2.0	5.1	8.4	10.9	11.3	10.5	7.7	4.3	1.5	0.1	0.0	0.0	4.7	11.3		
28-sep-21	0.1	1.2	3.3	7.0	8.1	7.0	3.7	2.4	1.9	0.9	0.0	0.0	0.0	2.7	8.1		
29-sep-21	0.0	0.5	2.2	6.0	9.2	10.0	9.2	6.9	2.3	1.2	0.1	0.0	0.0	3.7	10.0		
30-sep-21	0.0	1.7	4.3	7.6	7.3	6.2	4.5	6.0	2.5	1.1	0.0	0.0	0.0	3.2	7.6		
Media	0.1	1.3	3.3	5.6	7.1	8.1	7.0	6.1	3.4	1.4	0.2	0.0	0.0	3.4			
Máxima	0.2	2.3	5.5	9.4	12.0	13.7	12.6	9.9	6.2	2.4	0.5	0.0	0.0		13.7		

VARIABLE: RADIACIÓN UV

RADIACIÓN UV															
Ubicación	IBARRA				Estación:	Ibarra				ELEVACIÓN	2221 msnm				
Año	2021				Marca:	DAVIS				LATITUD	0° 21'01"N				
Mes	OCTUBRE				Modelo:	VANTAGE PRO2				LONGITUD	78°06'24"W				
	6:05 -7:00	7:05 -8:00	8:05 -9:00	9:05 -10:00	10:05 -11:00	11:05-12:00	12:05-13:00	13:05-14:00	14:05-15:00	15:05-16:00	16:05-17:00	17:05-18:00	18:05-19:00	Media	Máxima
1-oct-21	0.1	1.6	5.7	8.2	9.4	9.1	4.8	3.7	1.4	0.7	0.0	0.0	0.0	3.4	9.4
2-oct-21	0.1	2.1	4.9	7.5	8.2	4.0	4.1	4.1	2.6	0.4	0.0	0.0	0.0	2.9	8.2
3-oct-21	0.0	2.0	4.9	6.5	9.0	7.7	4.3	6.5	2.1	1.2	0.1	0.0	0.0	3.4	9.0
4-oct-21	0.1	2.4	2.9	3.8	5.1	8.0	5.1	3.9	2.5	1.1	0.1	0.0	0.0	2.7	8.0
5-oct-21	0.0	0.8	1.3	4.1	6.7	7.7	3.5	3.3	2.5	1.1	0.1	0.0	0.0	2.4	7.7
6-oct-21	0.0	1.9	4.3	4.3	4.6	4.2	4.4	4.8	2.9	4.6	1.1	0.1	0.0	2.5	4.8
7-oct-21	0.0	1.1	2.3	4.5	5.4	8.7	6.4	4.0	3.1	1.0	0.0	0.0	0.0	2.8	8.7
8-oct-21	0.0	2.3	5.5	4.4	8.0	10.7	7.0	4.6	2.7	1.0	0.1	0.0	0.0	3.6	10.7
9-oct-21	0.2	2.2	4.5	4.5	9.2	6.2	5.8	4.7	3.1	1.1	0.1	0.0	0.0	3.2	9.2
10-oct-21	0.0	0.6	2.6	1.1	1.1	1.4	1.8	3.8	2.8	0.7	0.0	0.0	0.0	1.2	3.8
11-oct-21	0.2	2.2	5.1	8.1	9.5	9.1	4.8	5.7	2.9	1.2	0.0	0.0	0.0	3.7	9.5
12-oct-21	0.1	1.9	3.0	6.3	6.9	5.1	5.6	4.8	3.1	1.0	0.1	0.0	0.0	2.9	6.9
13-oct-21	0.1	1.8	3.4	8.8	11.3	9.4	5.6	5.9	3.6	1.0	0.0	0.0	0.0	3.9	11.3
14-oct-21	0.0	0.4	4.4	7.6	10.5	11.4	6.1	7.7	3.8	1.0	0.1	0.0	0.0	4.1	11.4
15-oct-21	0.2	1.1	1.2	3.4	9.3	6.3	3.9	6.1	3.1	0.5	0.0	0.0	0.0	2.7	9.3
16-oct-21	0.1	1.3	3.3	6.8	8.0	5.1	4.1	5.0	0.9	0.0	0.0	0.0	0.0	2.7	8.0
17-oct-21	0.1	0.9	1.9	2.6	2.6	1.9	2.0	3.9	3.3	0.8	0.1	0.0	0.0	1.5	3.9
18-oct-21	0.2	1.5	4.8	6.5	8.1	7.7	5.1	4.3	2.8	1.0	0.1	0.0	0.0	3.2	8.1
19-oct-21	0.1	2.6	3.5	4.4	2.6	4.1	4.5	3.5	1.6	0.8	0.0	0.0	0.0	2.1	4.5
20-oct-21	0.1	2.4	4.8	7.3	7.6	11.6	4.2	5.2	3.5	0.4	0.0	0.0	0.0	3.6	11.6
21-oct-21	0.0	1.0	2.8	6.8	9.3	7.5	2.4	4.0	1.7	0.0	0.0	0.0	0.0	2.7	9.3
22-oct-21	0.1	2.6	6.2	9.5	3.5	3.7	2.8	4.0	4.0	0.5	0.0	0.0	0.0	2.8	9.5
23-oct-21	0.1	1.5	4.0	8.3	8.5	5.8	3.1	1.6	0.8	0.0	0.0	0.0	0.0	2.6	8.5
24-oct-21	0.3	2.4	6.3	9.9	12.1	11.8	4.4	6.0	2.9	0.0	0.0	0.0	0.0	4.3	12.1
25-oct-21	0.2	2.3	4.3	8.6	9.4	7.9	4.9	5.8	3.6	1.3	0.0	0.0	0.0	3.7	9.4
26-oct-21	0.0	0.4	1.6	3.6	4.5	7.3	5.5	4.0	2.6	0.9	0.0	0.0	0.0	2.3	7.3
27-oct-21	0.2	2.2	5.4	7.2	11.8	12.5	5.6	4.0	3.0	0.8	0.0	0.0	0.0	4.1	12.5
28-oct-21	0.2	1.5	5.8	9.2	12.4	12.4	6.0	4.5	4.3	1.1	0.1	0.0	0.0	4.4	12.4
29-oct-21	0.1	1.8	4.4	4.4	5.4	4.3	3.3	1.0	3.5	0.3	0.0	0.0	0.0	2.2	5.4
30-oct-21	0.0	2.6	6.0	9.2	11.2	8.7	5.4	2.8	1.6	1.0	0.0	0.0	0.0	3.7	11.2
31-oct-21	0.2	1.4	3.7	6.4	12.2	7.5	3.7	1.2	0.0	0.0	0.0	0.0	0.0	2.8	12.2
Media	0.1	1.7	4.0	6.3	7.8	7.4	4.5	4.3	2.6	0.7	0.0	0.0	0.0	3.0	
Máxima	0.3	2.6	6.3	9.9	12.4	12.5	7.0	7.7	4.3	1.3	0.1	0.0	0.0		12.5

VARIABLE: RADIACIÓN UV

RADIACIÓN UV															
Ubicación	IBARRA				Estación:	Ibarra				ELEVACIÓN	2221 msnm				
Año	2021				Marca:	DAVIS				LATITUD	0° 21' 01"N				
Mes	NOVIEMBRE				Modelo:	VANTAGE PRO2				LONGITUD	78° 06' 24"W				
	6:05 -7:00	7:05 -8:00	8:05 -9:00	9:05 -10:00	10:05 -11:00	11:05-12:00	12:05-13:00	13:05-14:00	14:05-15:00	15:05-16:00	16:05-17:00	17:05-18:00	18:05-19:00	Media	Máxima
1-nov-21	0.3	2.6	6.5	6.4	5.5	4.3	3.0	3.4	2.1	1.1	0.0	0.0	0.0	2.7	6.5
2-nov-21	0.0	1.0	2.9	8.2	12.5	12.5	4.1	4.1	3.0	1.1	0.0	0.0	0.0	3.8	12.5
3-nov-21	0.2	1.7	2.9	9.9	12.3	12.8	5.7	3.2	4.2	1.3	0.1	0.0	0.0	4.2	12.8
4-nov-21	0.2	1.7	5.7	9.2	11.2	12.0	6.2	3.5	3.5	1.5	0.2	0.0	0.0	4.2	12.0
5-nov-21	0.3	2.2	4.7	7.4	8.5	10.6	7.5	4.9	4.7	1.8	0.0	0.0	0.0	4.0	10.6
6-nov-21	0.2	1.3	4.6	7.9	5.2	5.4	4.4	4.2	2.4	1.5	0.2	0.0	0.0	2.9	7.9
7-nov-21	0.1	2.4	4.2	5.8	8.0	6.8	5.4	4.6	3.5	1.1	0.1	0.0	0.0	3.2	8.0
8-nov-21	0.2	1.1	2.2	2.1	5.2	4.3	5.5	4.3	3.9	1.9	0.2	0.0	0.0	2.4	5.5
9-nov-21	0.0	1.3	2.9	3.5	5.9	4.8	5.0	4.4	3.1	1.3	0.1	0.0	0.0	2.5	5.9
10-nov-21	0.1	1.3	2.5	4.4	7.8	7.5	3.1	3.4	3.0	0.9	0.0	0.0	0.0	2.6	7.8
11-nov-21	0.3	2.3	6.2	10.3	12.0	11.8	9.1	4.2	3.0	1.0	0.1	0.0	0.0	4.6	12.0
12-nov-21	0.0	0.5	3.1	5.2	6.4	7.8	4.9	3.8	3.4	0.6	0.0	0.0	0.0	2.7	7.8
13-nov-21	0.3	1.9	4.0	3.6	4.2	5.2	4.4	3.5	2.8	0.7	0.0	0.0	0.0	2.3	5.2
14-nov-21	0.2	2.2	4.9	5.9	9.2	11.7	9.0	4.8	3.1	1.4	0.0	0.0	0.0	4.0	11.7
15-nov-21	0.3	2.3	5.6	8.4	6.6	6.9	5.9	4.6	2.8	1.4	0.1	0.0	0.0	3.5	8.4
16-nov-21	0.2	1.5	5.3	8.5	5.6	6.2	5.5	4.3	2.6	1.1	0.0	0.0	0.0	3.1	8.5
17-nov-21	0.2	1.9	5.6	8.6	7.1	7.7	7.9	5.0	3.2	1.5	0.1	0.0	0.0	3.8	8.6
18-nov-21	0.0	1.2	4.2	7.1	12.5	12.2	10.9	4.3	2.8	1.3	0.0	0.0	0.0	4.3	12.5
19-nov-21	0.1	1.1	5.5	7.4	9.1	11.1	10.5	4.5	2.7	0.9	0.0	0.0	0.0	4.1	11.1
20-nov-21	0.0	1.7	4.4	5.0	2.7	2.7	2.4	2.9	2.5	1.0	0.0	0.0	0.0	2.0	5.0
21-nov-21	0.3	1.9	3.3	5.3	5.5	8.1	7.9	4.2	2.6	1.3	0.1	0.0	0.0	3.1	8.1
22-nov-21	0.2	1.4	2.4	5.0	6.4	5.5	4.0	4.3	2.9	1.0	0.1	0.0	0.0	2.5	6.4
23-nov-21	0.3	1.8	2.3	6.0	4.3	4.6	2.5	2.3	1.9	1.1	0.1	0.0	0.0	2.1	6.0
24-nov-21	0.0	1.5	3.7	4.9	5.0	5.4	4.4	4.5	2.8	1.3	0.0	0.0	0.0	2.6	5.4
25-nov-21	0.0	0.9	1.8	2.3	3.5	4.9	5.4	5.1	1.5	0.5	0.0	0.0	0.0	2.0	5.4
26-nov-21	0.3	1.6	3.6	6.2	9.9	9.6	8.3	3.7	2.7	1.0	0.0	0.0	0.0	3.6	9.9
27-nov-21	0.1	2.3	5.8	9.5	12.0	8.8	10.0	4.0	2.7	1.5	0.1	0.0	0.0	4.4	12.0
28-nov-21	0.1	2.1	5.7	9.1	11.5	11.4	11.1	3.9	2.9	1.2	0.1	0.0	0.0	4.5	11.5
29-nov-21	0.2	1.5	4.0	3.9	7.8	6.8	5.4	4.6	2.1	0.8	0.0	0.0	0.0	2.8	7.8
30-nov-21	0.0	1.1	2.6	4.5	7.5	8.4	6.6	3.8	2.8	0.5	0.0	0.0	0.0	2.9	8.4
Media	0.2	1.6	4.1	6.4	7.7	7.9	6.2	4.1	2.9	1.1	0.1	0.0	0.0	3.3	
Máxima	0.3	2.6	6.5	10.3	12.5	12.8	11.1	5.1	4.7	1.9	0.2	0.0	0.0		12.8

VARIABLE: RADIACIÓN UV

RADIACIÓN UV															
Ubicación	IBARRA				Estación:	Ibarra				ELEVACIÓN	2221 msnm				
Año	2021				Marca:	DAVIS				LATITUD	0° 21'01"N				
Mes	DICIEMBRE				Modelo:	VANTAGE PRO2				LONGITUD	78°06'24"W				
	6:05 -7:00	7:05 -8:00	8:05 -9:00	9:05 -10:00	10:05 -11:00	11:05-12:00	12:05-13:00	13:05-14:00	14:05-15:00	15:05-16:00	16:05-17:00	17:05-18:00	18:05-19:00	Media	Máxima
1-dic-21	0.2	2.1	5.0	9.0	11.5	7.8	6.9	4.4	2.8	1.5	0.1	0.0	0.0	3.9	11.5
2-dic-21	0.0	2.3	3.3	7.6	8.2	6.1	3.6	3.6	2.5	1.2	0.2	0.0	0.0	3.0	8.2
3-dic-21	0.0	1.1	3.3	5.3	7.0	7.3	5.0	2.7	3.0	1.7	0.3	0.0	0.0	2.8	7.3
4-dic-21	0.1	1.5	3.2	5.5	7.1	7.5	5.7	4.2	2.6	1.4	0.2	0.0	0.0	3.0	7.5
5-dic-21	0.2	2.1	4.0	6.6	8.1	5.5	4.7	5.0	2.9	1.3	0.1	0.0	0.0	3.1	8.1
6-dic-21	0.0	1.3	4.7	7.3	6.9	7.6	6.5	3.9	2.8	1.2	0.1	0.0	0.0	3.2	7.6
7-dic-21	0.1	1.5	2.6	3.7	4.2	4.9	3.9	3.8	3.0	1.2	0.2	0.0	0.0	2.2	4.9
8-dic-21	0.2	1.8	3.4	3.9	6.3	5.5	5.7	4.5	2.1	1.1	0.2	0.0	0.0	2.7	6.3
9-dic-21	0.0	1.2	3.9	5.7	11.3	10.3	12.2	6.0	3.2	1.3	0.2	0.0	0.0	4.2	12.2
10-dic-21	0.0	0.7	2.1	7.2	7.1	4.5	6.7	5.1	2.7	1.3	0.0	0.0	0.0	2.9	7.2
11-dic-21	0.0	0.9	2.1	3.3	5.2	7.1	3.1	1.7	1.5	0.3	0.0	0.0	0.0	1.9	7.1
12-dic-21	0.0	0.5	1.9	3.7	6.0	6.5	5.3	6.0	2.4	0.7	0.0	0.0	0.0	2.5	6.5
13-dic-21	0.0	0.6	3.6	9.0	11.2	12.0	12.8	6.0	3.2	1.4	0.2	0.0	0.0	4.6	12.8
14-dic-21	0.0	0.7	2.2	2.9	3.7	4.5	3.7	3.2	2.8	0.8	0.1	0.0	0.0	1.9	4.5
15-dic-21	0.0	1.2	2.2	4.1	4.2	7.0	11.5	5.3	2.8	1.3	0.3	0.0	0.0	3.1	11.5
16-dic-21	0.0	0.7	1.6	2.7	5.4	5.2	4.5	3.6	2.3	1.2	0.0	0.0	0.0	2.1	5.4
17-dic-21	0.2	1.8	3.2	3.7	4.8	3.8	5.6	4.3	3.4	1.6	0.2	0.0	0.0	2.5	5.6
18-dic-21	0.0	0.2	1.3	2.3	3.7	6.4	5.0	4.3	2.8	1.4	0.3	0.0	0.0	2.1	6.4
19-dic-21	0.2	1.5	2.2	3.9	1.3	2.6	5.4	4.6	3.0	1.8	0.3	0.0	0.0	2.0	5.4
20-dic-21	0.1	1.5	3.6	4.2	3.1	4.3	5.9	5.5	4.0	1.0	0.1	0.0	0.0	2.6	5.9
21-dic-21	0.0	1.4	1.9	3.9	7.5	7.6	8.2	5.2	3.2	1.5	0.1	0.0	0.0	3.1	8.2
22-dic-21	0.0	0.5	2.8	5.2	11.8	10.2	10.8	6.0	3.4	1.7	0.4	0.0	0.0	4.0	11.8
23-dic-21	0.0	1.0	3.0	6.8	10.2	11.6	11.4	5.7	3.2	1.6	0.3	0.0	0.0	4.2	11.6
24-dic-21	0.1	1.7	4.5	8.3	10.8	12.3	10.3	5.4	2.9	1.6	0.3	0.0	0.0	4.5	12.3
25-dic-21	0.0	0.9	3.1	5.6	5.0	4.6	5.5	5.2	3.1	1.7	0.4	0.0	0.0	2.7	5.6
26-dic-21	0.1	1.6	5.1	7.2	9.9	11.2	11.5	6.0	3.4	1.6	0.3	0.0	0.0	4.4	11.5
27-dic-21	0.0	1.7	4.9	8.6	11.5	12.5	10.7	6.2	2.9	1.1	0.0	0.0	0.0	4.6	12.5
28-dic-21	0.0	0.8	3.4	5.4	8.0	9.7	9.0	4.6	2.1	0.7	0.0	0.0	0.0	3.4	9.7
29-dic-21	0.0	1.1	2.2	2.2	2.5	3.5	2.3	2.0	1.7	1.0	0.2	0.0	0.0	1.4	3.5
30-dic-21	0.0	1.3	3.9	5.3	10.4	9.6	6.2	4.9	3.6	1.7	0.4	0.0	0.0	3.6	10.4
31-dic-21	0.0	0.9	2.3	5.6	8.7	8.2	7.9	5.3	3.3	1.5	0.2	0.0	0.0	3.4	8.7
Media	0.1	1.2	3.1	5.3	7.2	7.3	7.0	4.6	2.9	1.3	0.2	0.0	0.0	3.1	
Máxima	0.2	2.3	5.1	9.0	11.8	12.5	12.8	6.2	4.0	1.8	0.4	0.0	0.0		12.8

ANUARIO

2022

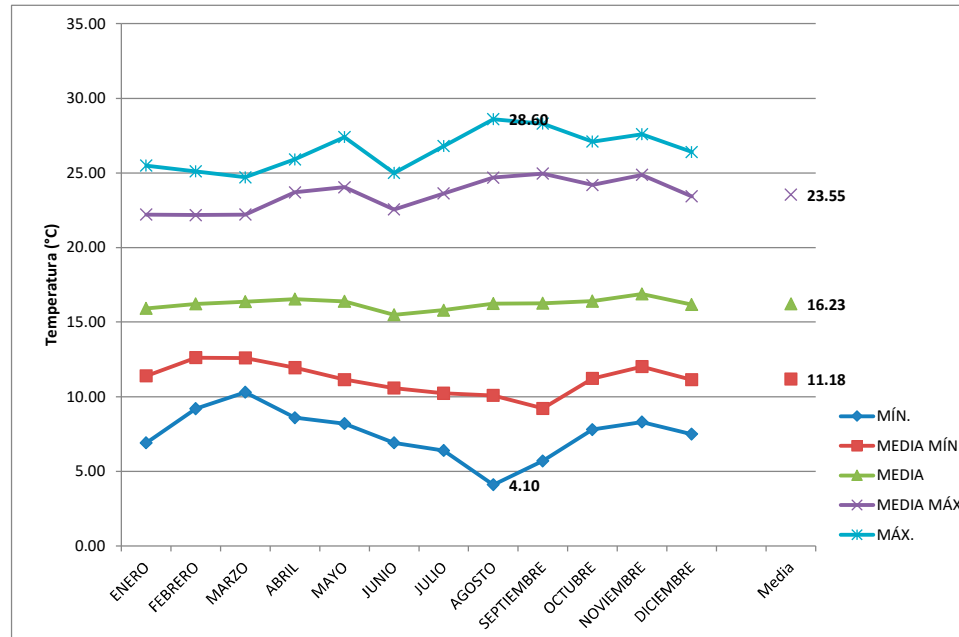
TEMPERATURA

TEMPERATURA

TEMPERATURA

Ubicación	IBARRA	Estación:	Ibarra	Unidad:	°C	ELEVACIÓN	2221 msnm
Año	2022	Marca:	DAVIS			LATITUD	0° 21' 01"N
		Modelo:	VANTAGE PRO2			LONGITUD	78° 06' 24"W

MES	MÍN.	MEDIA MÍN.	MEDIA	MEDIA MÁX.	MÁX.
ENERO	6.9	11.4	15.9	22.2	25.5
FEBRERO	9.2	12.6	16.2	22.2	25.1
MARZO	10.3	12.6	16.4	22.2	24.7
ABRIL	8.6	11.9	16.5	23.7	25.9
MAYO	8.2	11.1	16.4	24.0	27.4
JUNIO	6.9	10.6	15.5	22.5	25.0
JULIO	6.4	10.2	15.8	23.6	26.8
AGOSTO	4.1	10.1	16.2	24.7	28.6
SEPTIEMBRE	5.7	9.2	16.3	24.9	28.3
OCTUBRE	7.8	11.2	16.4	24.2	27.1
NOVIEMBRE	8.3	12.0	16.9	24.9	27.6
DICIEMBRE	7.5	11.1	16.2	23.4	26.4



Mínima	4.1
Media Mínima	11.2
Media	16.2
Media Máxima	23.5
Máxima	28.6

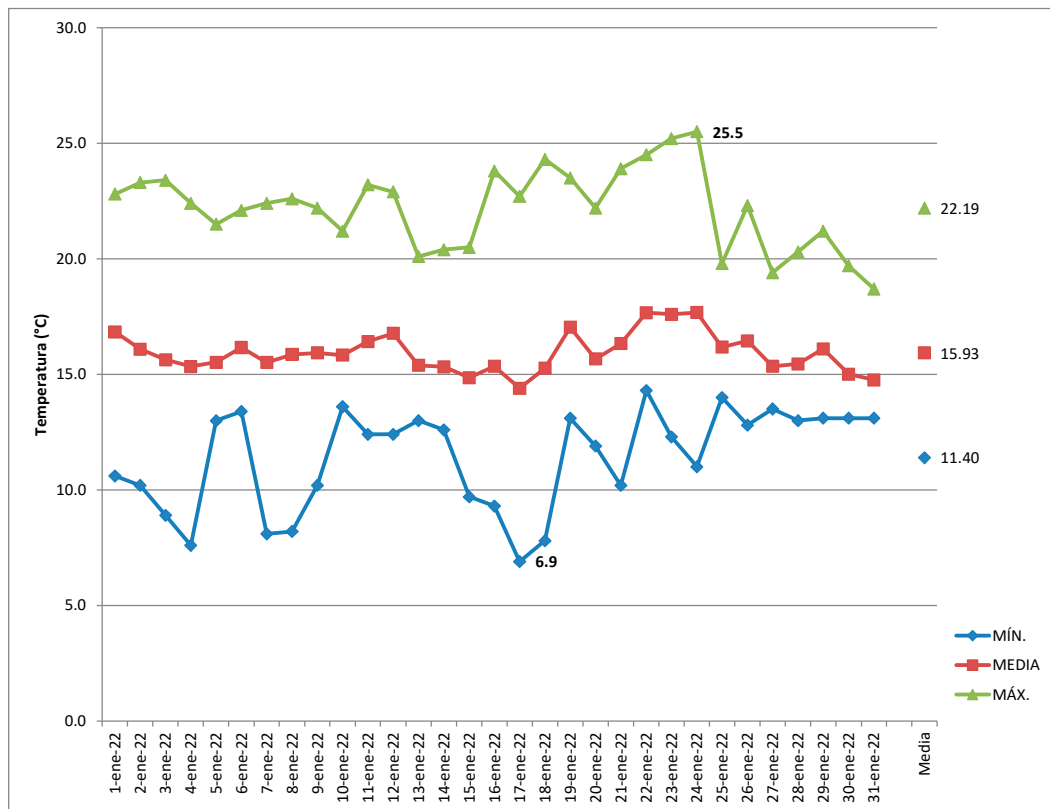
El 13 de agosto del 2022 a las 05H55

El 17 de agosto del 2022 a las 13H45

TEMPERATURA

TEMPERATURA					
Ubicación	IBARRA	Estación:	Ibarra	ELEVACIÓN	2221 msnm
Año	2022	Marca:	DAVIS	LATITUD	0° 21'01"N
Mes	ENERO	Modelo:	VANTAGE PRO2	LONGITUD	78°06'24"W

FECHA	MÍN.	MEDIA	MÁX.
1-ene-22	10.6	16.8	22.8
2-ene-22	10.2	16.1	23.3
3-ene-22	8.9	15.6	23.4
4-ene-22	7.6	15.3	22.4
5-ene-22	13.0	15.5	21.5
6-ene-22	13.4	16.2	22.1
7-ene-22	8.1	15.5	22.4
8-ene-22	8.2	15.9	22.6
9-ene-22	10.2	15.9	22.2
10-ene-22	13.6	15.8	21.2
11-ene-22	12.4	16.4	23.2
12-ene-22	12.4	16.8	22.9
13-ene-22	13.0	15.4	20.1
14-ene-22	12.6	15.3	20.4
15-ene-22	9.7	14.9	20.5
16-ene-22	9.3	15.3	23.8
17-ene-22	6.9	14.4	22.7
18-ene-22	7.8	15.3	24.3
19-ene-22	13.1	17.0	23.5
20-ene-22	11.9	15.7	22.2
21-ene-22	10.2	16.3	23.9
22-ene-22	14.3	17.7	24.5
23-ene-22	12.3	17.6	25.2
24-ene-22	11.0	17.7	25.5
25-ene-22	14.0	16.2	19.8
26-ene-22	12.8	16.4	22.3
27-ene-22	13.5	15.3	19.4
28-ene-22	13.0	15.4	20.3
29-ene-22	13.1	16.1	21.2
30-ene-22	13.1	15.0	19.7
31-ene-22	13.1	14.8	18.7



Mínima	6.9
Media Mínima	11.4
Media	15.9
Media Máxima	22.2
Máxima	25.5

El 17 de enero del 2022 a las 06H00

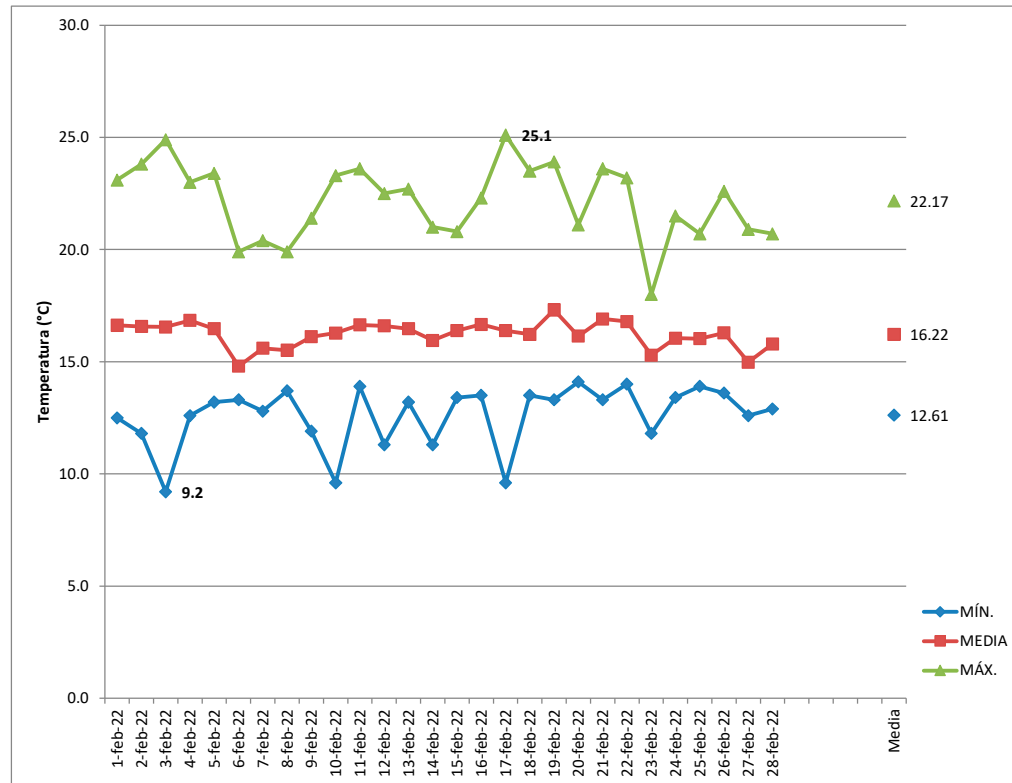
El 24 de enero del 2022 a las 10H35

TEMPERATURA

TEMPERATURA

Ubicación	IBARRA	Estación:	Ibarra	ELEVACIÓN	2221 msnm
Año	2022	Marca:	DAVIS	LATITUD	0° 21' 01"N
Mes	FEBRERO	Modelo:	VANTAGE PRO2	LONGITUD	78°06'24"W

FECHA	MÍN.	MEDIA	MÁX.
1-feb-22	12.5	16.6	23.1
2-feb-22	11.8	16.6	23.8
3-feb-22	9.2	16.6	24.9
4-feb-22	12.6	16.8	23.0
5-feb-22	13.2	16.5	23.4
6-feb-22	13.3	14.8	19.9
7-feb-22	12.8	15.6	20.4
8-feb-22	13.7	15.5	19.9
9-feb-22	11.9	16.1	21.4
10-feb-22	9.6	16.3	23.3
11-feb-22	13.9	16.6	23.6
12-feb-22	11.3	16.6	22.5
13-feb-22	13.2	16.5	22.7
14-feb-22	11.3	15.9	21.0
15-feb-22	13.4	16.4	20.8
16-feb-22	13.5	16.7	22.3
17-feb-22	9.6	16.4	25.1
18-feb-22	13.5	16.2	23.5
19-feb-22	13.3	17.3	23.9
20-feb-22	14.1	16.1	21.1
21-feb-22	13.3	16.9	23.6
22-feb-22	14.0	16.8	23.2
23-feb-22	11.8	15.3	18.0
24-feb-22	13.4	16.0	21.5
25-feb-22	13.9	16.0	20.7
26-feb-22	13.6	16.3	22.6
27-feb-22	12.6	15.0	20.9
28-feb-22	12.9	15.8	20.7

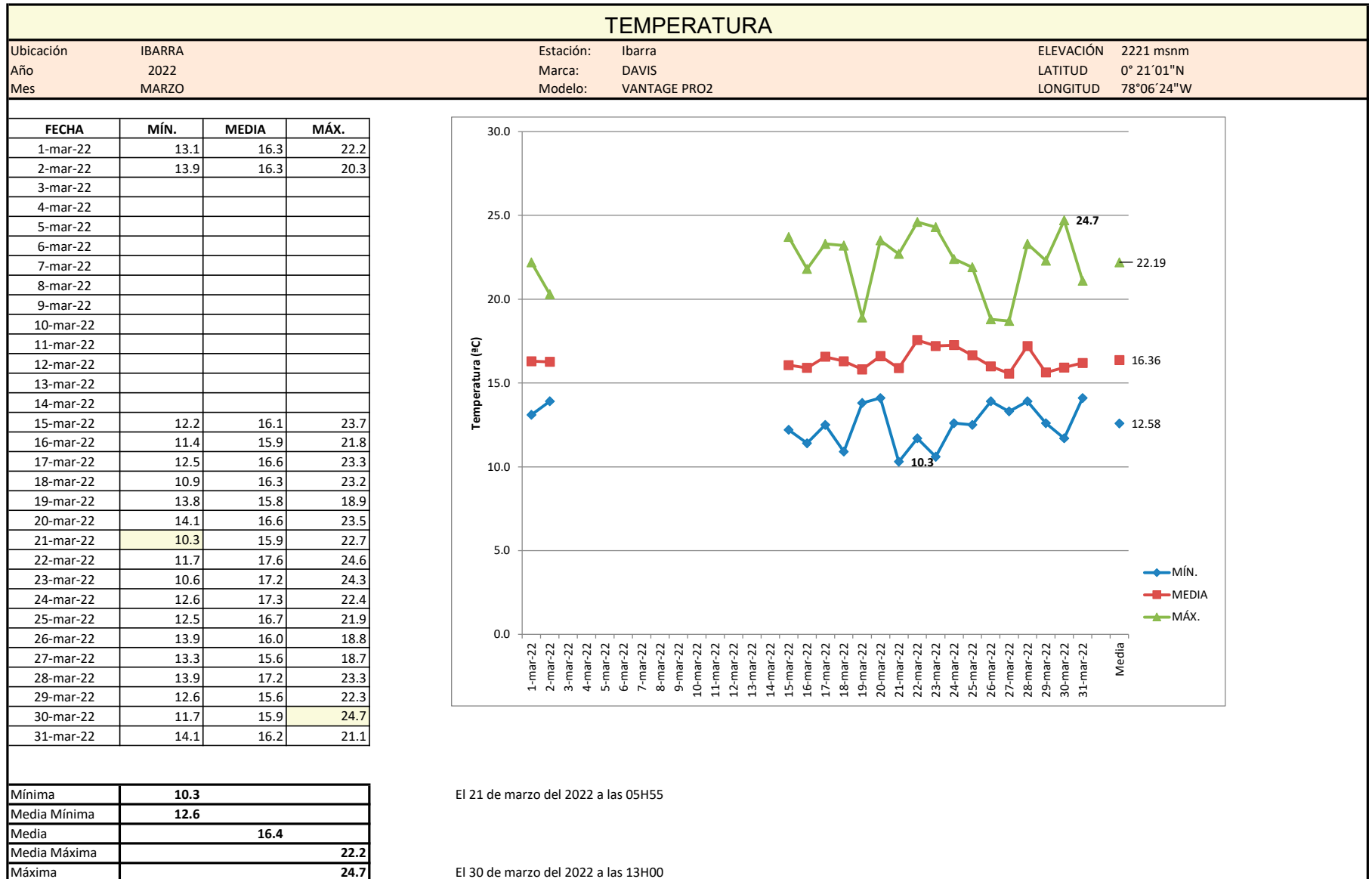


El 3 de febrero del 2022 a las 06H00

El 17 de febrero del 2022 a las 11H40

Mínima	9.2
Media Mínima	12.6
Media	16.2
Media Máxima	22.2
Máxima	25.1

TEMPERATURA

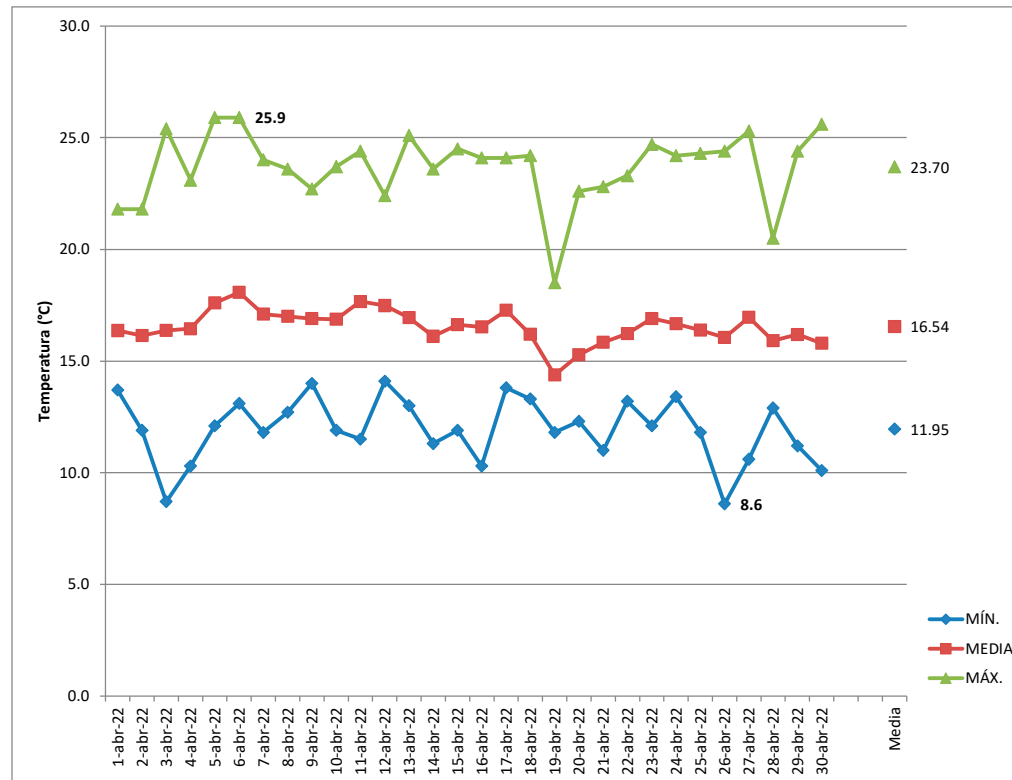


TEMPERATURA

TEMPERATURA

Ubicación	IBARRA	Estación:	Ibarra	ELEVACIÓN	2221 msnm
Año	2022	Marca:	DAVIS	LATITUD	0° 21' 01"N
Mes	ABRIL	Modelo:	VANTAGE PRO2	LONGITUD	78°06' 24"W

FECHA	MÍN.	MEDIA	MÁX.
1-abr-22	13.7	16.4	21.8
2-abr-22	11.9	16.1	21.8
3-abr-22	8.7	16.4	25.4
4-abr-22	10.3	16.4	23.1
5-abr-22	12.1	17.6	25.9
6-abr-22	13.1	18.1	24.7
7-abr-22	11.8	17.1	24.0
8-abr-22	12.7	17.0	23.6
9-abr-22	14.0	16.9	22.7
10-abr-22	11.9	16.9	23.7
11-abr-22	11.5	17.7	24.4
12-abr-22	14.1	17.5	22.4
13-abr-22	13.0	16.9	25.1
14-abr-22	11.3	16.1	23.6
15-abr-22	11.9	16.6	24.5
16-abr-22	10.3	16.5	24.1
17-abr-22	13.8	17.3	24.1
18-abr-22	13.3	16.2	24.2
19-abr-22	11.8	14.4	18.5
20-abr-22	12.3	15.3	22.6
21-abr-22	11.0	15.8	22.8
22-abr-22	13.2	16.2	23.3
23-abr-22	12.1	16.9	24.7
24-abr-22	13.4	16.7	24.2
25-abr-22	11.8	16.4	24.3
26-abr-22	8.6	16.1	24.4
27-abr-22	10.6	17.0	25.3
28-abr-22	12.9	15.9	20.5
29-abr-22	11.2	16.2	24.4
30-abr-22	10.1	15.8	25.6

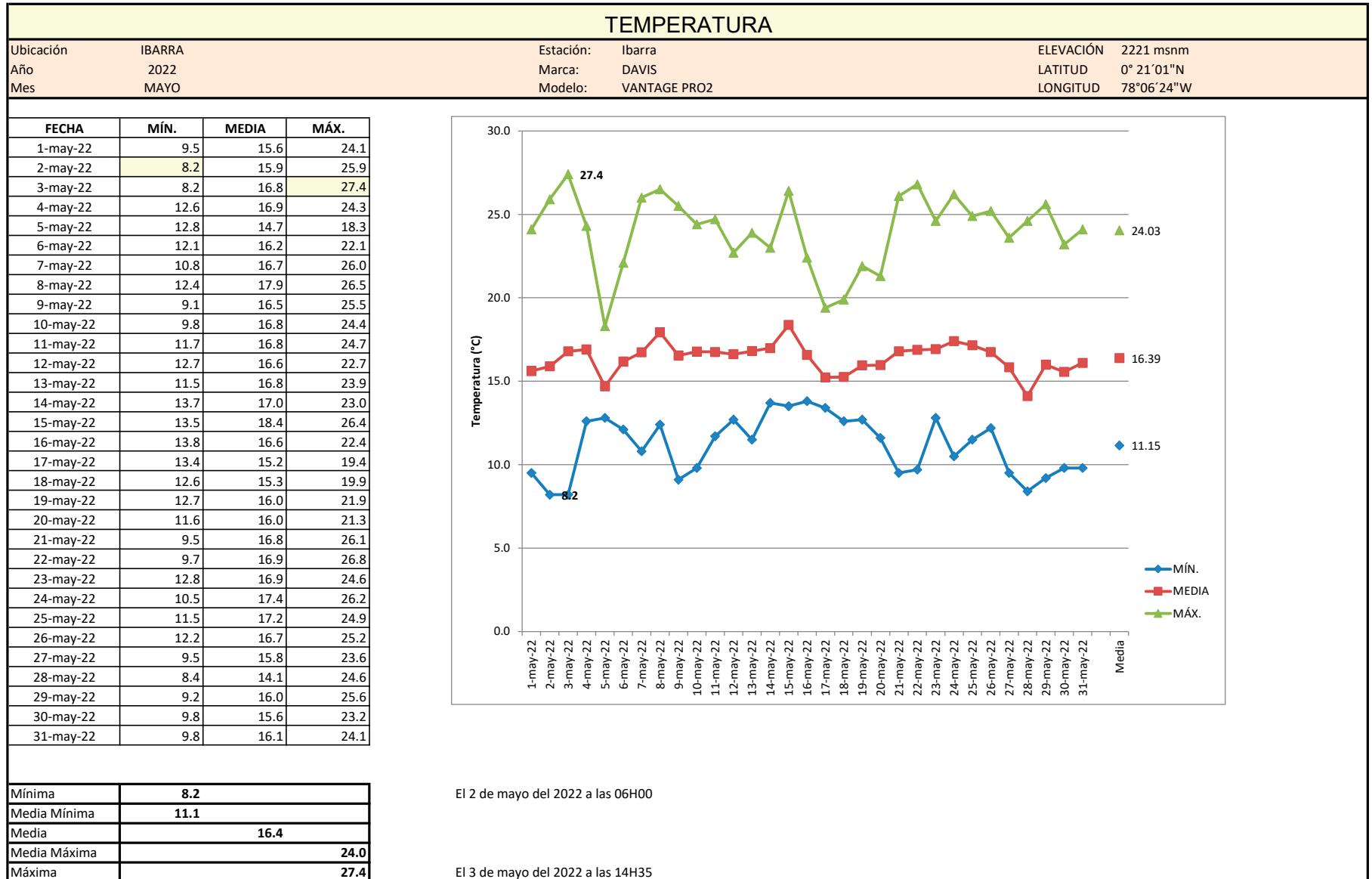


Mínima	8.6
Media Mínima	11.9
Media	16.5
Media Máxima	23.7
Máxima	25.9

El 26 de abril del 2022 a las 05H45

El 6 de abril del 2022 a las 13H35

TEMPERATURA

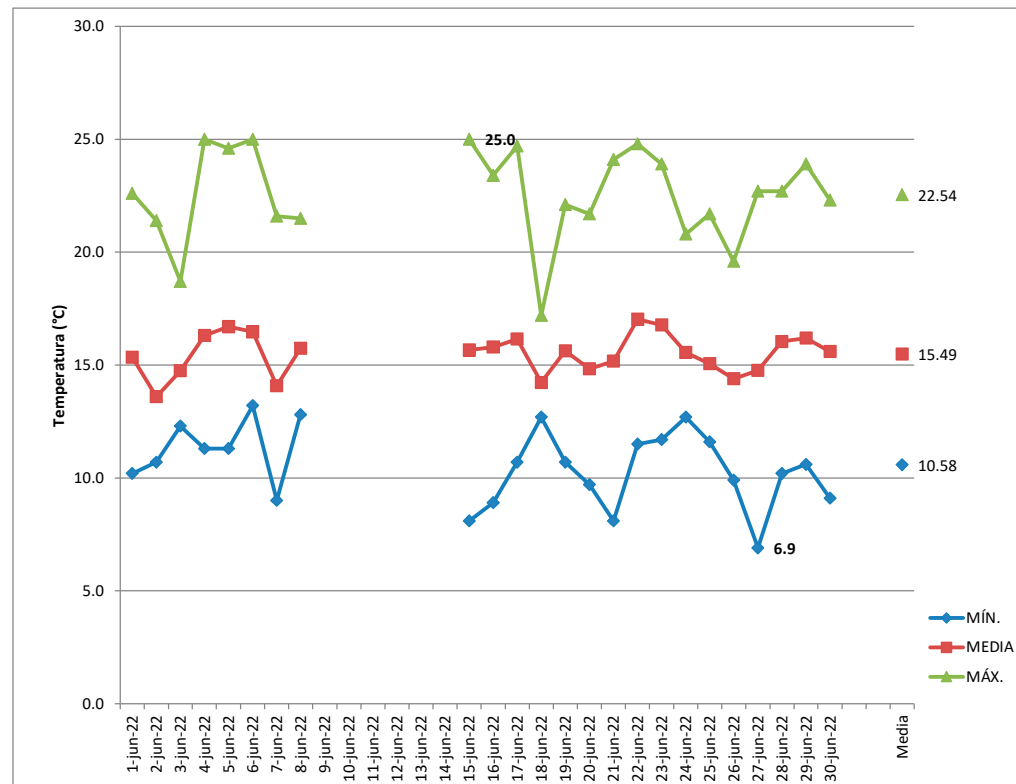


TEMPERATURA

TEMPERATURA

Ubicación	IBARRA	Estación:	Ibarra	ELEVACIÓN	2221 msnm
Año	2022	Marca:	DAVIS	LATITUD	0° 21'01"N
Mes	JUNIO	Modelo:	VANTAGE PRO2	LONGITUD	78°06'24"W

FECHA	MÍN.	MEDIA	MÁX.
1-jun-22	10.2	15.3	22.6
2-jun-22	10.7	13.6	21.4
3-jun-22	12.3	14.7	18.7
4-jun-22	11.3	16.3	25.0
5-jun-22	11.3	16.7	24.6
6-jun-22	13.2	16.5	25.0
7-jun-22	9.0	14.1	21.6
8-jun-22	12.8	15.7	21.5
9-jun-22			
10-jun-22			
11-jun-22			
12-jun-22			
13-jun-22			
14-jun-22			
15-jun-22	8.1	15.7	25.0
16-jun-22	8.9	15.8	23.4
17-jun-22	10.7	16.2	24.7
18-jun-22	12.7	14.2	17.2
19-jun-22	10.7	15.6	22.1
20-jun-22	9.7	14.8	21.7
21-jun-22	8.1	15.2	24.1
22-jun-22	11.5	17.0	24.8
23-jun-22	11.7	16.8	23.9
24-jun-22	12.7	15.6	20.8
25-jun-22	11.6	15.1	21.7
26-jun-22	9.9	14.4	19.6
27-jun-22	6.9	14.8	22.7
28-jun-22	10.2	16.0	22.7
29-jun-22	10.6	16.2	23.9
30-jun-22	9.1	15.6	22.3

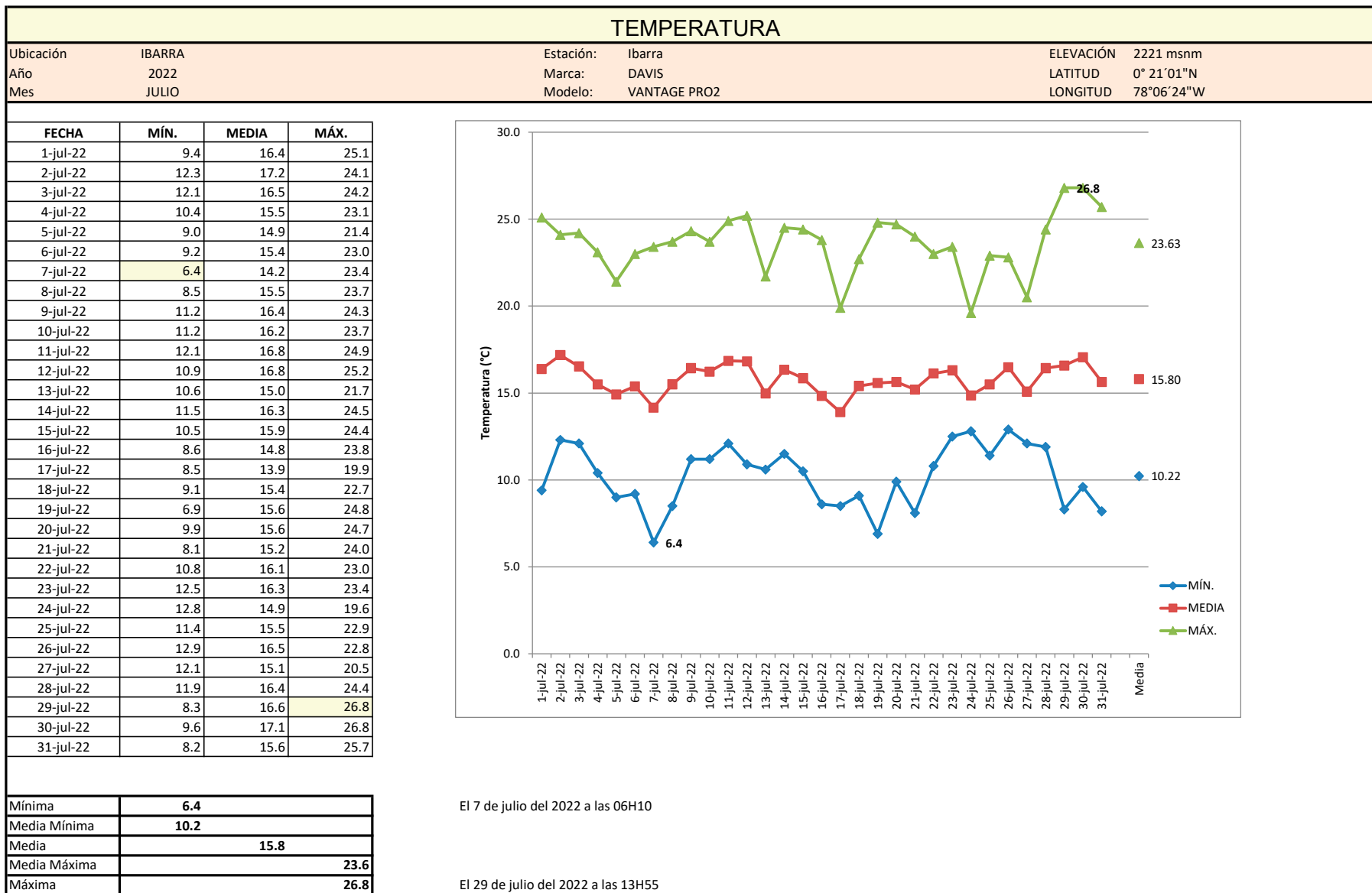


Mínima	6.9
Media Mínima	10.6
Media	15.5
Media Máxima	22.5
Máxima	25.0

El 27 de junio del 2022 a las 05H55

El 15 de junio del 2022 a las 13H50

TEMPERATURA

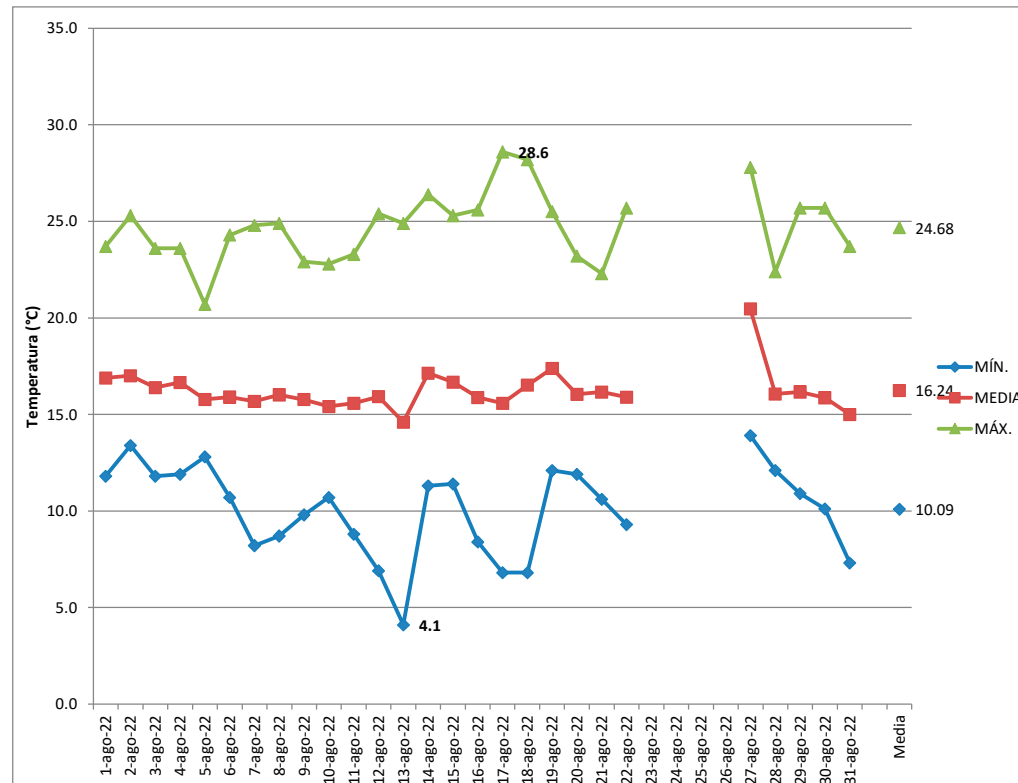


TEMPERATURA

TEMPERATURA

Ubicación	IBARRA	Estación:	Ibarra	ELEVACIÓN	2221 msnm
Año	2022	Marca:	DAVIS	LATITUD	0° 21' 01"N
Mes	AGOSTO	Modelo:	VANTAGE PRO2	LONGITUD	78°06'24"W

FECHA	MÍN.	MEDIA	MÁX.
1-ago-22	11.8	16.9	23.7
2-ago-22	13.4	17.0	25.3
3-ago-22	11.8	16.4	23.6
4-ago-22	11.9	16.7	23.6
5-ago-22	12.8	15.8	20.7
6-ago-22	10.7	15.9	24.3
7-ago-22	8.2	15.7	24.8
8-ago-22	8.7	16.0	24.9
9-ago-22	9.8	15.8	22.9
10-ago-22	10.7	15.4	22.8
11-ago-22	8.8	15.6	23.3
12-ago-22	6.9	15.9	25.4
13-ago-22	4.1	14.6	24.9
14-ago-22	11.3	17.1	26.4
15-ago-22	11.4	16.7	25.3
16-ago-22	8.4	15.9	25.6
17-ago-22	6.8	15.6	28.6
18-ago-22	6.8	16.5	28.2
19-ago-22	12.1	17.4	25.5
20-ago-22	11.9	16.0	23.2
21-ago-22	10.6	16.1	22.3
22-ago-22	9.3	15.9	25.7
23-ago-22			
24-ago-22			
25-ago-22			
26-ago-22			
27-ago-22	13.9	20.5	27.8
28-ago-22	12.1	16.1	22.4
29-ago-22	10.9	16.2	25.7
30-ago-22	10.1	15.9	25.7
31-ago-22	7.3	15.0	23.7



Mínima	4.1
Media Mínima	10.1
Media	16.2
Media Máxima	24.7
Máxima	28.6

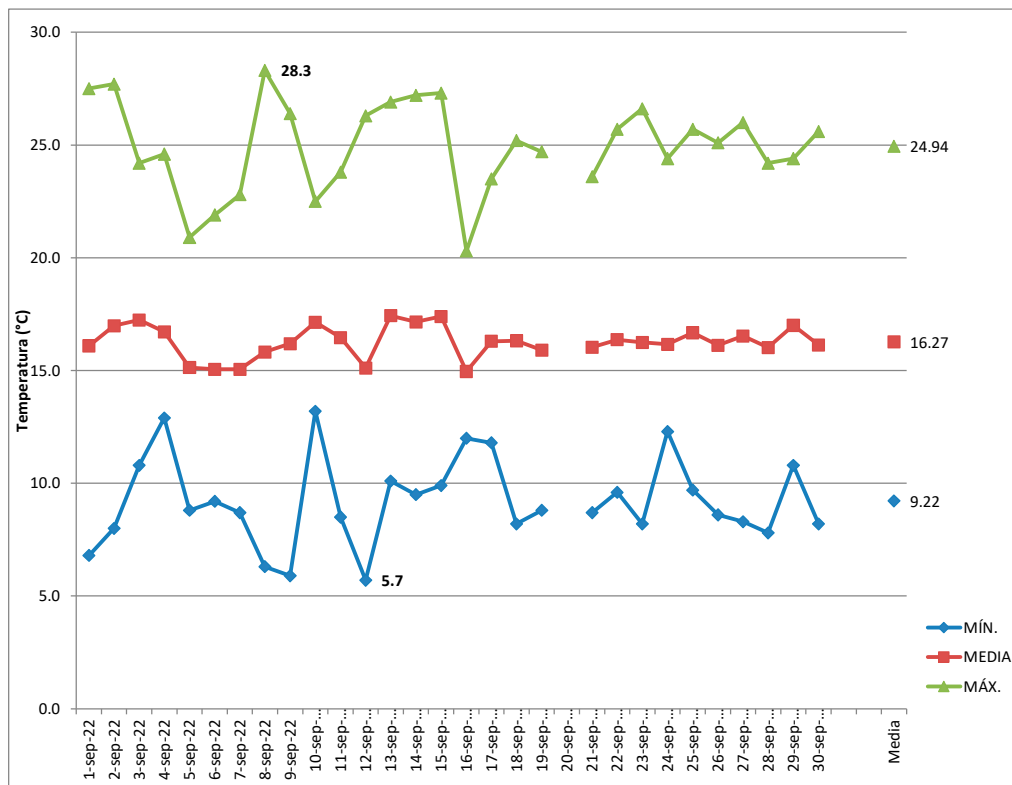
El 13 de agosto del 2022 a las 05H55

El 17 de agosto del 2022 a las 13H45

TEMPERATURA

TEMPERATURA					
Ubicación	IBARRA	Estación:	Ibarra	ELEVACIÓN	2221 msnm
Año	2022	Marca:	DAVIS	LATITUD	0° 21'01"N
Mes	SEPTIEMBRE	Modelo:	VANTAGE PRO2	LONGITUD	78°06'24"W

FECHA	MÍN.	MEDIA	MÁX.
1-sep-22	6.8	16.1	27.5
2-sep-22	8.0	17.0	27.7
3-sep-22	10.8	17.2	24.2
4-sep-22	12.9	16.7	24.6
5-sep-22	8.8	15.1	20.9
6-sep-22	9.2	15.0	21.9
7-sep-22	8.7	15.1	22.8
8-sep-22	6.3	15.8	28.3
9-sep-22	5.9	16.2	26.4
10-sep-22	13.2	17.1	22.5
11-sep-22	8.5	16.5	23.8
12-sep-22	5.7	15.1	26.3
13-sep-22	10.1	17.4	26.9
14-sep-22	9.5	17.2	27.2
15-sep-22	9.9	17.4	27.3
16-sep-22	12.0	15.0	20.3
17-sep-22	11.8	16.3	23.5
18-sep-22	8.2	16.3	25.2
19-sep-22	8.8	15.9	24.7
20-sep-22			
21-sep-22	8.7	16.0	23.6
22-sep-22	9.6	16.4	25.7
23-sep-22	8.2	16.3	26.6
24-sep-22	12.3	16.2	24.4
25-sep-22	9.7	16.7	25.7
26-sep-22	8.6	16.1	25.1
27-sep-22	8.3	16.5	26.0
28-sep-22	7.8	16.0	24.2
29-sep-22	10.8	17.0	24.4
30-sep-22	8.2	16.1	25.6



Mínima	5.7
Media Mínima	9.2
Media	16.3
Media Máxima	24.9
Máxima	28.3

El 12 de septiembre del 2022 a las 05H50

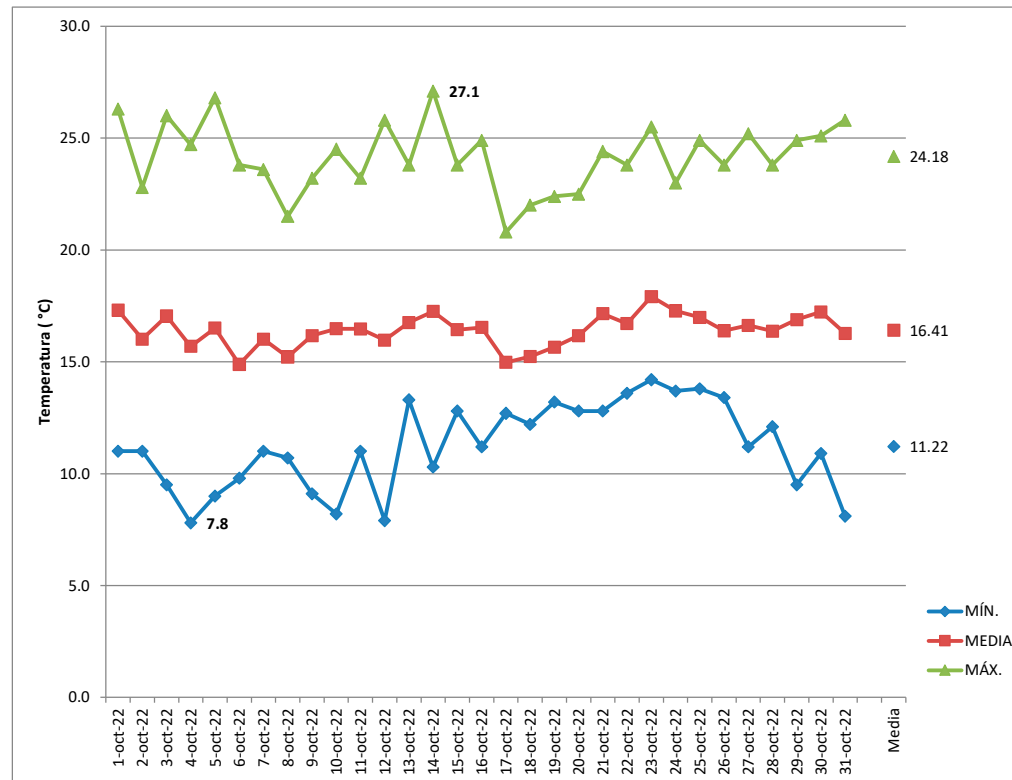
El 8 de septiembre del 2022 a las 12H20

TEMPERATURA

TEMPERATURA

Ubicación	IBARRA	Estación:	Ibarra	ELEVACIÓN	2221 msnm
Año	2022	Marca:	DAVIS	LATITUD	0° 21' 01"N
Mes	OCTUBRE	Modelo:	VANTAGE PRO2	LONGITUD	78°06' 24"W

FECHA	MÍN.	MEDIA	MÁX.
1-oct-22	11.0	17.3	26.3
2-oct-22	11.0	16.0	22.8
3-oct-22	9.5	17.1	26.0
4-oct-22	7.8	15.7	24.7
5-oct-22	9.0	16.5	26.8
6-oct-22	9.8	14.9	23.8
7-oct-22	11.0	16.0	23.6
8-oct-22	10.7	15.2	21.5
9-oct-22	9.1	16.2	23.2
10-oct-22	8.2	16.5	24.5
11-oct-22	11.0	16.5	23.2
12-oct-22	7.9	16.0	25.8
13-oct-22	13.3	16.8	23.8
14-oct-22	10.3	17.3	27.1
15-oct-22	12.8	16.4	23.8
16-oct-22	11.2	16.5	24.9
17-oct-22	12.7	15.0	20.8
18-oct-22	12.2	15.2	22.0
19-oct-22	13.2	15.7	22.4
20-oct-22	12.8	16.2	22.5
21-oct-22	12.8	17.2	24.4
22-oct-22	13.6	16.7	23.8
23-oct-22	14.2	17.9	25.5
24-oct-22	13.7	17.3	23.0
25-oct-22	13.8	17.0	24.9
26-oct-22	13.4	16.4	23.8
27-oct-22	11.2	16.6	25.2
28-oct-22	12.1	16.4	23.8
29-oct-22	9.5	16.9	24.9
30-oct-22	10.9	17.2	25.1
31-oct-22	8.1	16.3	25.8



Mínima	7.8
Media Mínima	11.2
Media	16.4
Media Máxima	24.2
Máxima	27.1

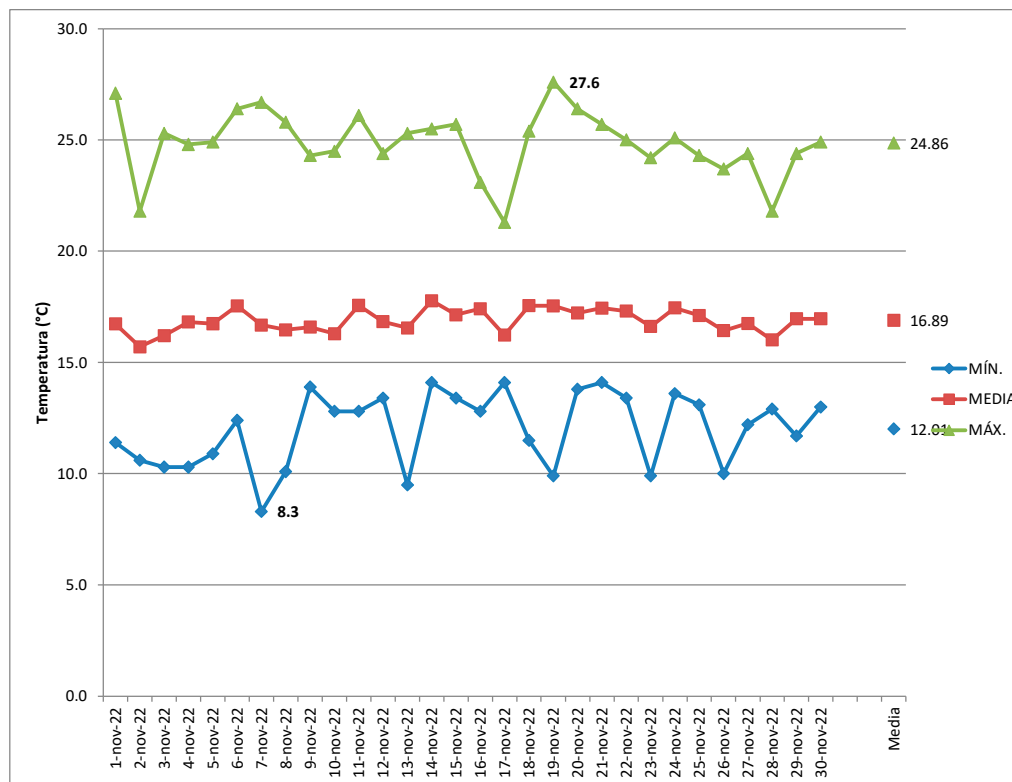
El 4 de octubre del 2022 a las 05H30

El 14 de octubre del 2022 a las 11H15

TEMPERATURA

TEMPERATURA			
Ubicación	IBARRA	Estación:	Ibarra
Año	2022	Marca:	DAVIS
Mes	NOVIEMBRE	Modelo:	VANTAGE PRO2
		ELEVACIÓN	2221 msnm
		LATITUD	0° 21' 01"N
		LONGITUD	78° 06' 24"W

FECHA	MÍN.	MEDIA	MÁX.
1-nov-22	11.4	16.7	27.1
2-nov-22	10.6	15.7	21.8
3-nov-22	10.3	16.2	25.3
4-nov-22	10.3	16.8	24.8
5-nov-22	10.9	16.7	24.9
6-nov-22	12.4	17.5	26.4
7-nov-22	8.3	16.7	26.7
8-nov-22	10.1	16.5	25.8
9-nov-22	13.9	16.6	24.3
10-nov-22	12.8	16.3	24.5
11-nov-22	12.8	17.6	26.1
12-nov-22	13.4	16.8	24.4
13-nov-22	9.5	16.6	25.3
14-nov-22	14.1	17.8	25.5
15-nov-22	13.4	17.1	25.7
16-nov-22	12.8	17.4	23.1
17-nov-22	14.1	16.2	21.3
18-nov-22	11.5	17.6	25.4
19-nov-22	9.9	17.5	27.6
20-nov-22	13.8	17.2	26.4
21-nov-22	14.1	17.4	25.7
22-nov-22	13.4	17.3	25.0
23-nov-22	9.9	16.6	24.2
24-nov-22	13.6	17.5	25.1
25-nov-22	13.1	17.1	24.3
26-nov-22	10.0	16.4	23.7
27-nov-22	12.2	16.8	24.4
28-nov-22	12.9	16.0	21.8
29-nov-22	11.7	17.0	24.4
30-nov-22	13.0	17.0	24.9



Mínima	8.3
Media Mínima	12.0
Media	16.9
Media Máxima	24.9
Máxima	27.6

El 07 de noviembre del 2017 a las 05H35

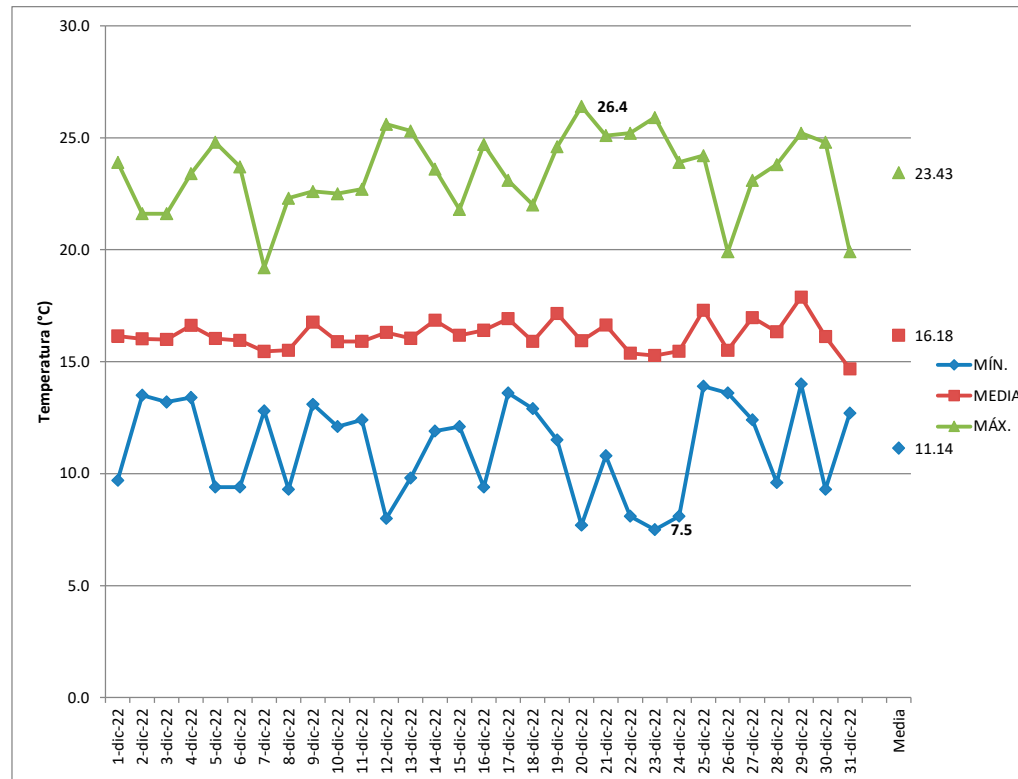
El 19 de noviembre del 2022 a las 11H55

TEMPERATURA

TEMPERATURA

Ubicación	IBARRA	Estación:	Ibarra	ELEVACIÓN	2221 msnm
Año	2022	Marca:	DAVIS	LATITUD	0° 21' 01"N
Mes	DICIEMBRE	Modelo:	VANTAGE PRO2	LONGITUD	78°06'24"W

FECHA	MÍN.	MEDIA	MÁX.
1-dic-22	9.7	16.1	23.9
2-dic-22	13.5	16.0	21.6
3-dic-22	13.2	16.0	21.6
4-dic-22	13.4	16.6	23.4
5-dic-22	9.4	16.0	24.8
6-dic-22	9.4	15.9	23.7
7-dic-22	12.8	15.5	19.2
8-dic-22	9.3	15.5	22.3
9-dic-22	13.1	16.8	22.6
10-dic-22	12.1	15.9	22.5
11-dic-22	12.4	15.9	22.7
12-dic-22	8.0	16.3	25.6
13-dic-22	9.8	16.0	25.3
14-dic-22	11.9	16.8	23.6
15-dic-22	12.1	16.2	21.8
16-dic-22	9.4	16.4	24.7
17-dic-22	13.6	16.9	23.1
18-dic-22	12.9	15.9	22.0
19-dic-22	11.5	17.2	24.6
20-dic-22	7.7	15.9	26.4
21-dic-22	10.8	16.6	25.1
22-dic-22	8.1	15.4	25.2
23-dic-22	7.5	15.3	25.9
24-dic-22	8.1	15.5	23.9
25-dic-22	13.9	17.3	24.2
26-dic-22	13.6	15.5	19.9
27-dic-22	12.4	17.0	23.1
28-dic-22	9.6	16.3	23.8
29-dic-22	14.0	17.9	25.2
30-dic-22	9.3	16.1	24.8
31-dic-22	12.7	14.7	19.9



Mínima	7.5
Media Mínima	11.1
Media	16.2
Media Máxima	23.4
Máxima	26.4

El 23 de diciembre del 2022 a las 06H10

El 20 de diciembre del 2022 a las 13H45

ANUARIO

2022

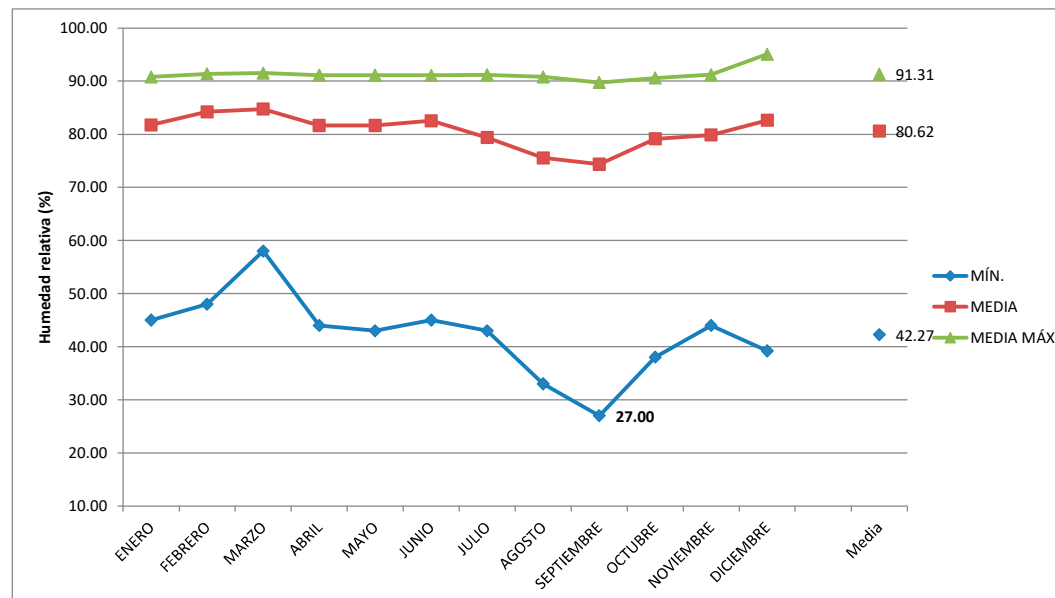
**HUMEDAD
RELATIVA**

HUMEDAD RELATIVA

HUMEDAD RELATIVA

Ubicación: IBARRA Estación: Ibarra Unidad: % ELEVACIÓN
 Año: 2022 Marca: DAVIS LATITUD
 Modelo: VANTAGE PRO 2 LONGITUD

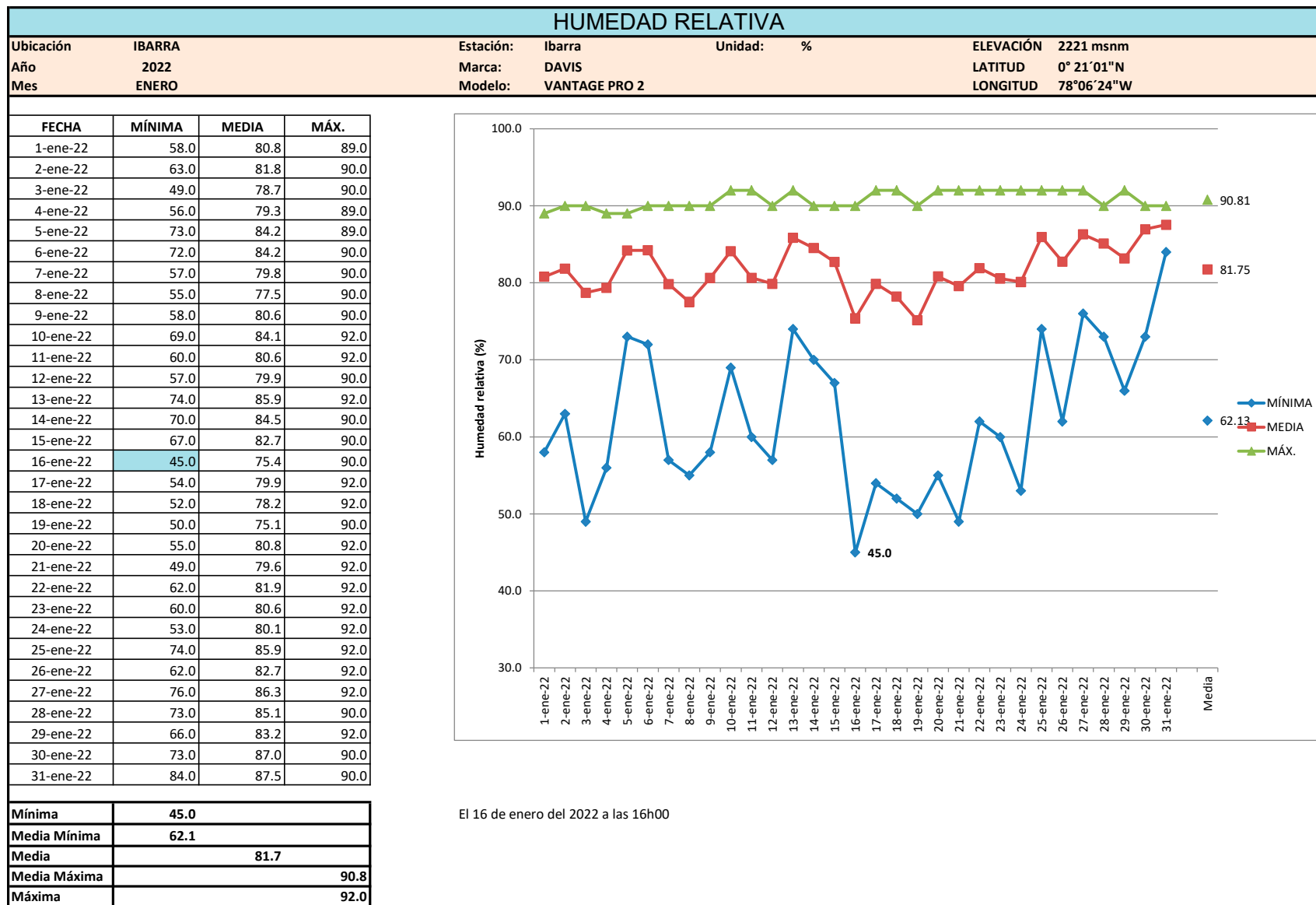
MES	MÍN.	MEDIA	MEDIA MÁX
ENERO	45.0	81.7	90.8
FEBRERO	48.0	84.2	91.4
MARZO	58.0	84.7	91.5
ABRIL	44.0	81.7	91.1
MAYO	43.0	81.7	91.1
JUNIO	45.0	82.5	91.1
JULIO	43.0	79.4	91.2
AGOSTO	33.0	75.5	90.8
SEPTIEMBRE	27.0	74.4	89.8
OCTUBRE	38.0	79.1	90.6
NOVIEMBRE	44.0	79.9	91.2
DICIEMBRE	39.2	82.7	95.1



Mínima	27.00
Media mínima	42.27
Media	80.62
Media máxima	91.31

El 8 de septiembre del 2022 a las 13H35

HUMEDAD RELATIVA

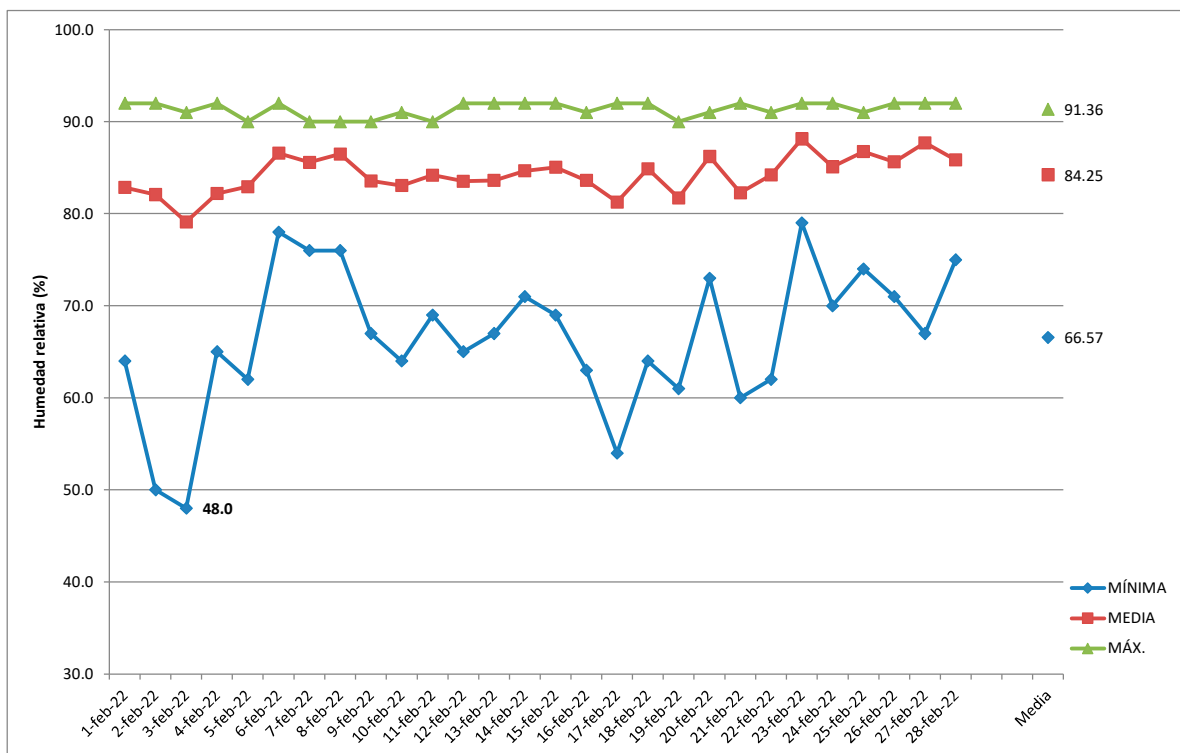


HUMEDAD RELATIVA

HUMEDAD RELATIVA

Ubicación	IBARRA	Estación:	Ibarra	Unidad	%	ELEVACIÓN	2221 msnm
Año	2022	Marca:	DAVIS			LATITUD	0° 21' 01" N
Mes	FEBRERO	Modelo:	VANTAGE PRO 2			LONGITUD	78° 06' 24" W

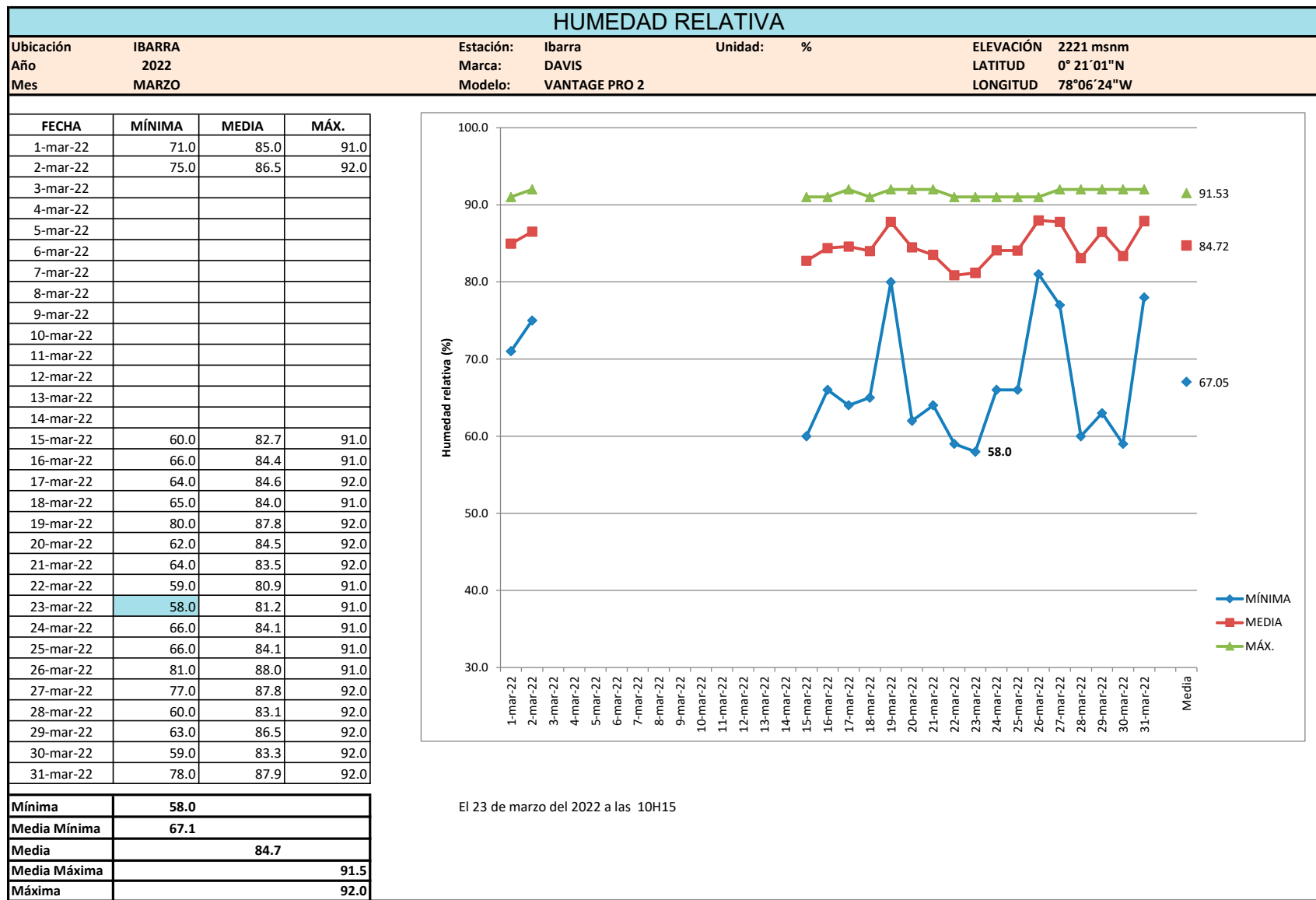
FECHA	MÍNIMA	MEDIA	MÁX.
1-feb-22	64.0	82.9	92.0
2-feb-22	50.0	82.1	92.0
3-feb-22	48.0	79.1	91.0
4-feb-22	65.0	82.2	92.0
5-feb-22	62.0	82.9	90.0
6-feb-22	78.0	86.6	92.0
7-feb-22	76.0	85.6	90.0
8-feb-22	76.0	86.5	90.0
9-feb-22	67.0	83.6	90.0
10-feb-22	64.0	83.1	91.0
11-feb-22	69.0	84.2	90.0
12-feb-22	65.0	83.5	92.0
13-feb-22	67.0	83.6	92.0
14-feb-22	71.0	84.7	92.0
15-feb-22	69.0	85.0	92.0
16-feb-22	63.0	83.6	91.0
17-feb-22	54.0	81.3	92.0
18-feb-22	64.0	84.9	92.0
19-feb-22	61.0	81.7	90.0
20-feb-22	73.0	86.2	91.0
21-feb-22	60.0	82.3	92.0
22-feb-22	62.0	84.2	91.0
23-feb-22	79.0	88.1	92.0
24-feb-22	70.0	85.1	92.0
25-feb-22	74.0	86.8	91.0
26-feb-22	71.0	85.6	92.0
27-feb-22	67.0	87.7	92.0
28-feb-22	75.0	85.8	92.0



El 03 de febrero del 2022 a las 12h50

Mínima	48.0
Media Mínima	66.6
Media	84.2
Media Máxima	91.4
Máxima	92.0

HUMEDAD RELATIVA

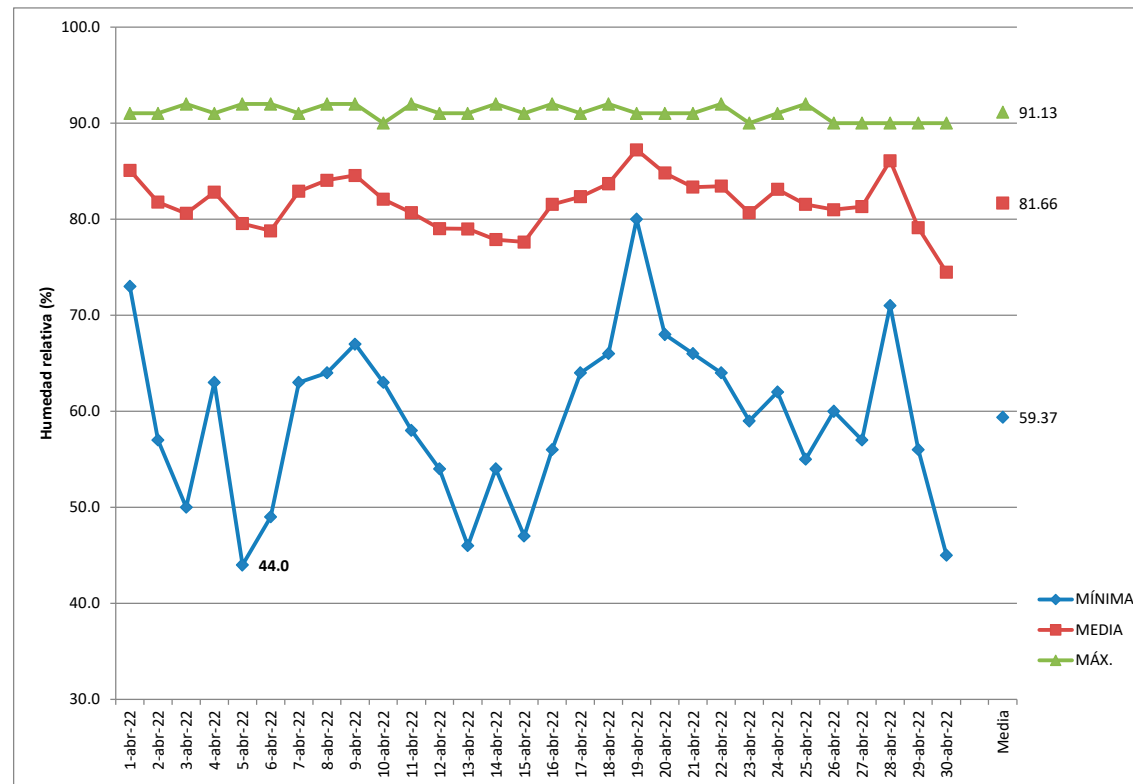


HUMEDAD RELATIVA

HUMEDAD RELATIVA

Ubicación	IBARRA	Estación:	Ibarra	Unidad:	%	ELEVACIÓN	2221 msnm
Año	2022	Marca:	DAVIS			LATITUD	0° 21' 01"N
Mes	ABRIL	Modelo:	VANTAGE PRO 2			LONGITUD	78°06' 24"W

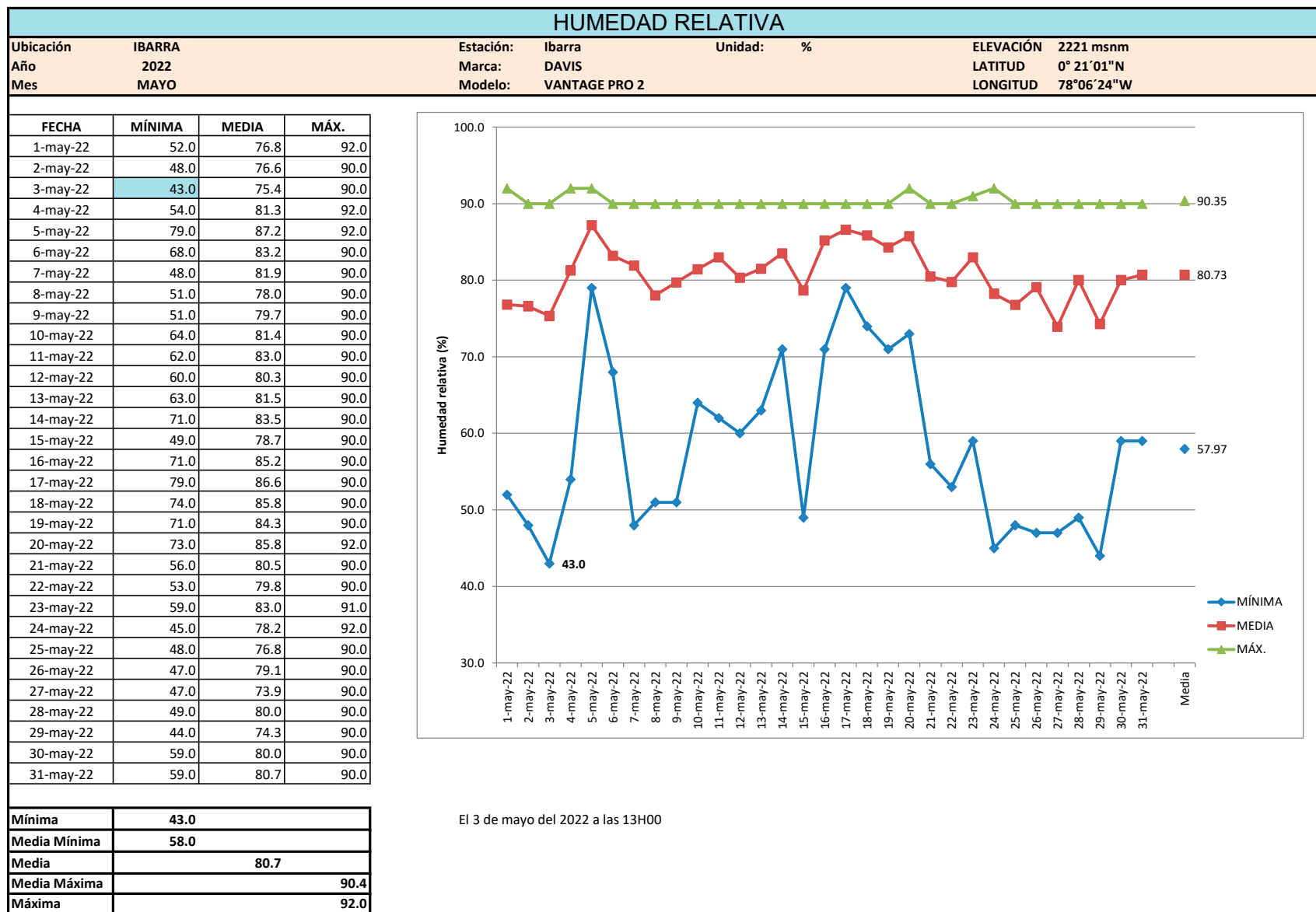
FECHA	MÍNIMA	MEDIA	MÁX.
1-abr-22	73.0	85.1	91.0
2-abr-22	57.0	81.8	91.0
3-abr-22	50.0	80.6	92.0
4-abr-22	63.0	82.8	91.0
5-abr-22	44.0	79.5	92.0
6-abr-22	49.0	78.8	92.0
7-abr-22	63.0	82.9	91.0
8-abr-22	64.0	84.1	92.0
9-abr-22	67.0	84.6	92.0
10-abr-22	63.0	82.1	90.0
11-abr-22	58.0	80.7	92.0
12-abr-22	54.0	79.0	91.0
13-abr-22	46.0	79.0	91.0
14-abr-22	54.0	77.9	92.0
15-abr-22	47.0	77.6	91.0
16-abr-22	56.0	81.5	92.0
17-abr-22	64.0	82.3	91.0
18-abr-22	66.0	83.7	92.0
19-abr-22	80.0	87.2	91.0
20-abr-22	68.0	84.8	91.0
21-abr-22	66.0	83.3	91.0
22-abr-22	64.0	83.4	92.0
23-abr-22	59.0	80.7	90.0
24-abr-22	62.0	83.1	91.0
25-abr-22	55.0	81.5	92.0
26-abr-22	60.0	81.0	90.0
27-abr-22	57.0	81.3	90.0
28-abr-22	71.0	86.1	90.0
29-abr-22	56.0	79.1	90.0
30-abr-22	45.0	74.5	90.0



El 5 de abril del 2022 a las 14H10

Mínima	44.0
Media Mínima	59.4
Media	81.7
Media Máxima	91.1
Máxima	92.0

HUMEDAD RELATIVA

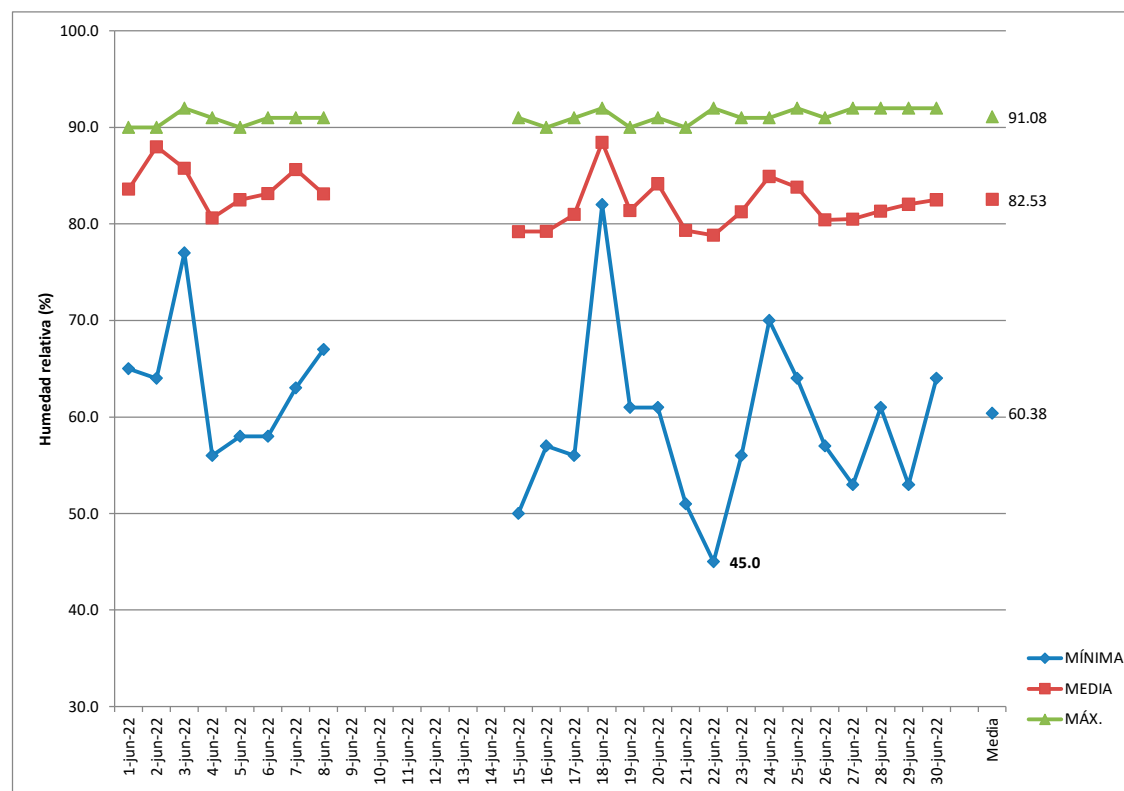


HUMEDAD RELATIVA

HUMEDAD RELATIVA

Ubicación	IBARRA	Estación:	Ibarra	Unidad:	%	ELEVACIÓN	2221 msnm
Año	2022	Marca:	DAVIS			LATITUD	0° 21' 01" N
Mes	JUNIO	Modelo:	VANTAGE PRO 2			LONGITUD	78° 06' 24" W

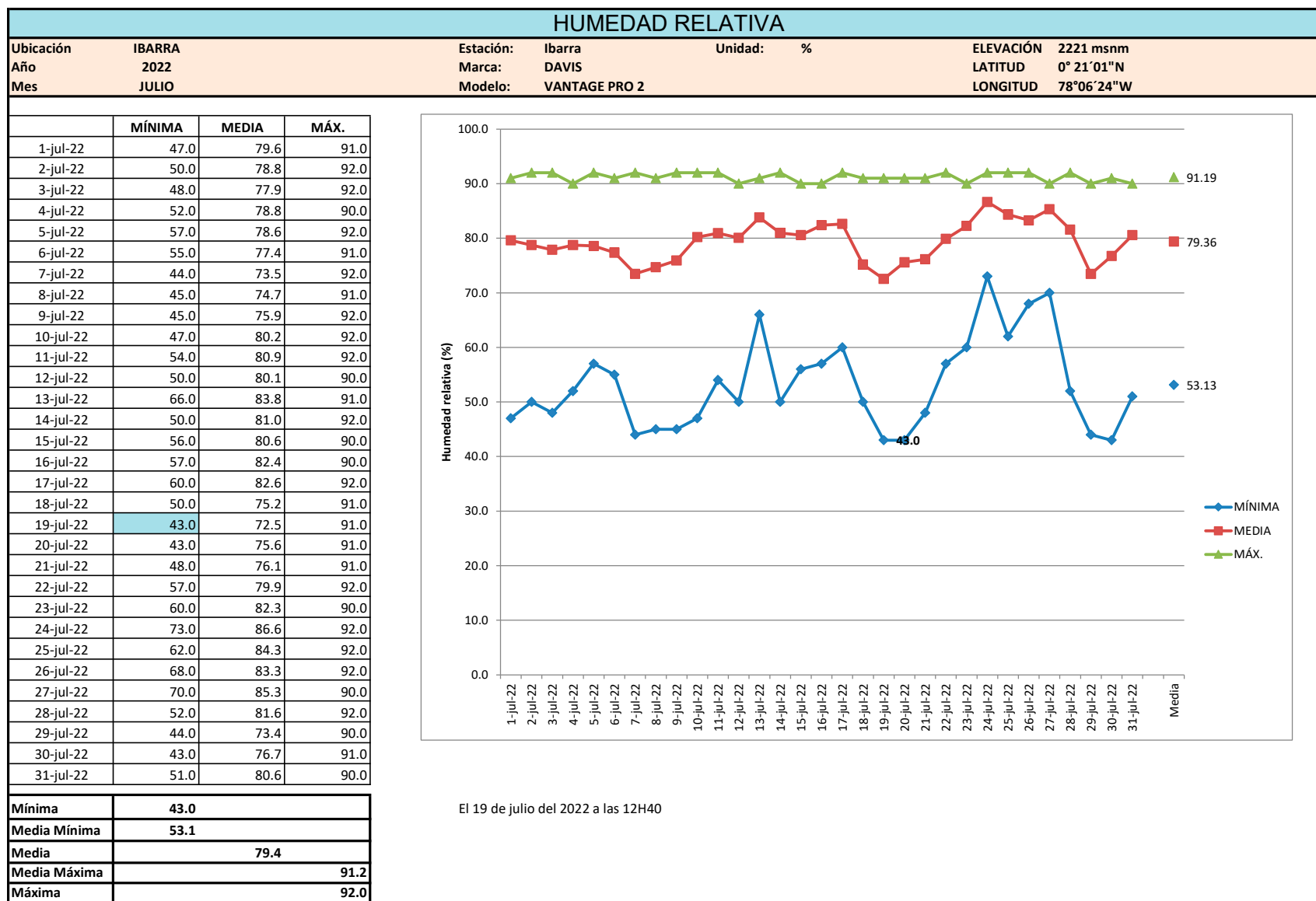
FECHA	MÍNIMA	MEDIA	MÁX.
1-jun-22	65.0	83.6	90.0
2-jun-22	64.0	88.0	90.0
3-jun-22	77.0	85.8	92.0
4-jun-22	56.0	80.6	91.0
5-jun-22	58.0	82.5	90.0
6-jun-22	58.0	83.1	91.0
7-jun-22	63.0	85.6	91.0
8-jun-22	67.0	83.1	91.0
9-jun-22			
10-jun-22			
11-jun-22			
12-jun-22			
13-jun-22			
14-jun-22			
15-jun-22	50.0	79.2	91.0
16-jun-22	57.0	79.2	90.0
17-jun-22	56.0	81.0	91.0
18-jun-22	82.0	88.5	92.0
19-jun-22	61.00	81.4	90.0
20-jun-22	61.0	84.1	91.0
21-jun-22	51.0	79.3	90.0
22-jun-22	45.0	78.8	92.0
23-jun-22	56.0	81.3	91.0
24-jun-22	70.0	84.9	91.0
25-jun-22	64.0	83.8	92.0
26-jun-22	57.0	80.4	91.0
27-jun-22	53.0	80.5	92.0
28-jun-22	61.0	81.3	92.0
29-jun-22	53.0	82.0	92.0
30-jun-22	64.0	82.5	92.0



El 22 de junio del 2022 a las 14H50

Mínima	45.0
Media Mínima	60.4
Media	82.5
Media Máxima	91.1
Máxima	92.0

HUMEDAD RELATIVA

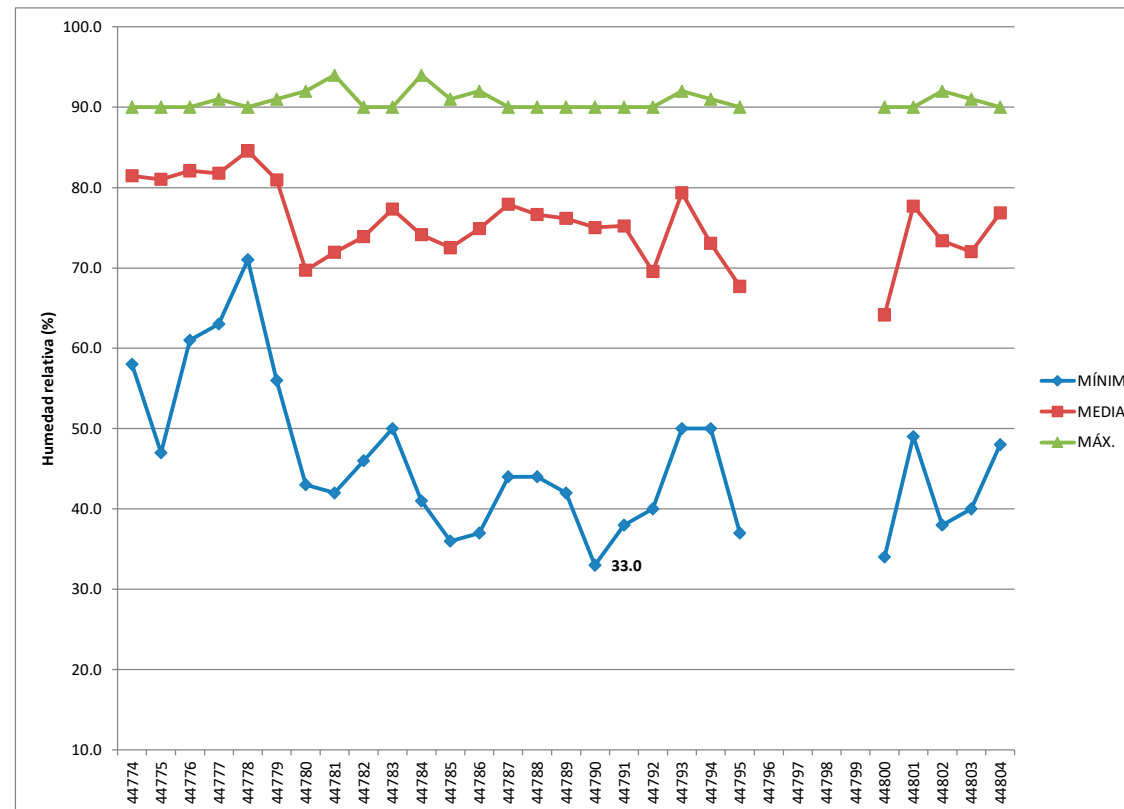


HUMEDAD RELATIVA

HUMEDAD RELATIVA

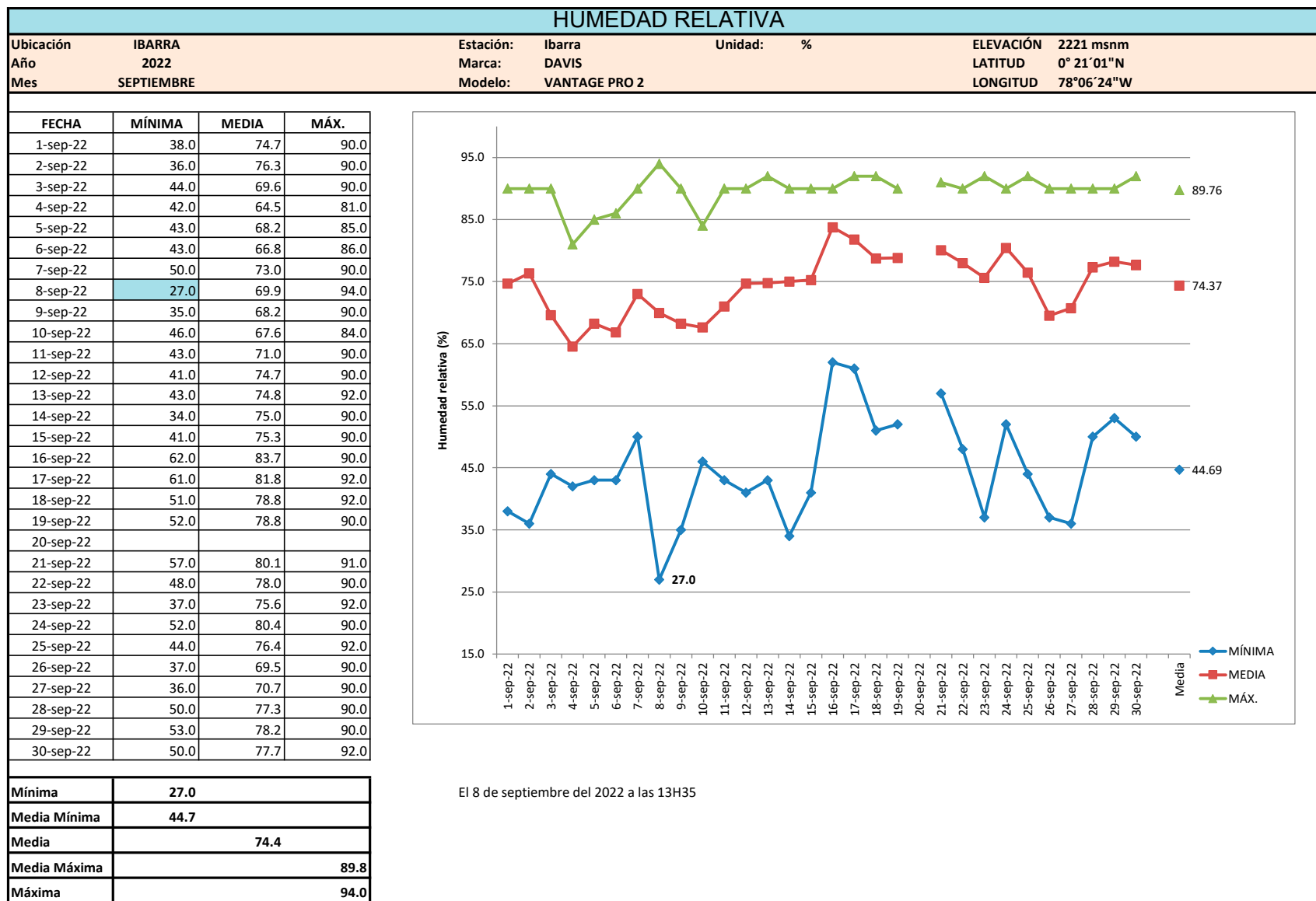
Ubicación	IBARRA	Estación:	Ibarra	Unidad:	%	ELEVACIÓN	2221 msnm
Año	2022	Marca:	DAVIS			LATITUD	0° 21' 01" N
Mes	AGOSTO	Modelo:	VANTAGE PRO 2			LONGITUD	78° 06' 24" W

FECHA	MÍNIMA	MEDIA	MÁX.
1-ago-22	58.0	81.5	90.0
2-ago-22	47.0	81.0	90.0
3-ago-22	61.0	82.1	90.0
4-ago-22	63.0	81.8	91.0
5-ago-22	71.0	84.6	90.0
6-ago-22	56.0	81.0	91.0
7-ago-22	43.0	69.7	92.0
8-ago-22	42.0	71.9	94.0
9-ago-22	46.0	73.9	90.0
10-ago-22	50.0	77.3	90.0
11-ago-22	41.0	74.1	94.0
12-ago-22	36.0	72.5	91.0
13-ago-22	37.0	74.9	92.0
14-ago-22	44.0	77.9	90.0
15-ago-22	44.0	76.6	90.0
16-ago-22	42.0	76.2	90.0
17-ago-22	33.0	75.0	90.0
18-ago-22	38.0	75.2	90.0
19-ago-22	40.0	69.5	90.0
20-ago-22	50.0	79.4	92.0
21-ago-22	50.0	73.0	91.0
22-ago-22	37.0	67.7	90.0
23-ago-22			
24-ago-22			
25-ago-22			
26-ago-22			
27-ago-22	34.0	64.2	90.0
28-ago-22	49.0	77.7	90.0
29-ago-22	38.0	73.4	92.0
30-ago-22	40.0	72.0	91.0
31-ago-22	48.0	76.8	90.0



Mínima	33.0
Media Mínima	45.9
Media	75.6
Media Máxima	90.8
Máxima	94.0

HUMEDAD RELATIVA

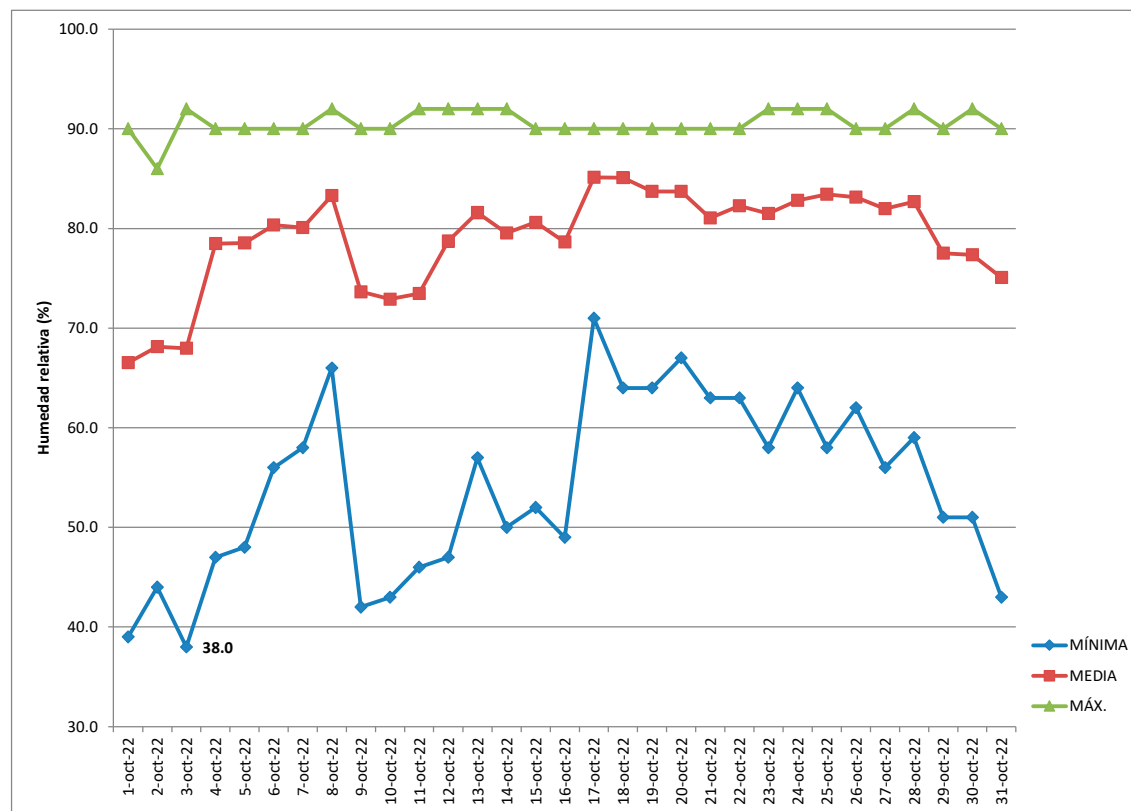


HUMEDAD RELATIVA

HUMEDAD RELATIVA

Ubicación	IBARRA	Estación:	Ibarra	Unidad:	%	ELEVACIÓN	2221 msnm
Año	2022	Marca	DAVIS			LATITUD	0° 21' 01" N
Mes	OCTUBRE	Modelo	VANTAGE PRO 2			LONGITUD	78° 06' 24" W

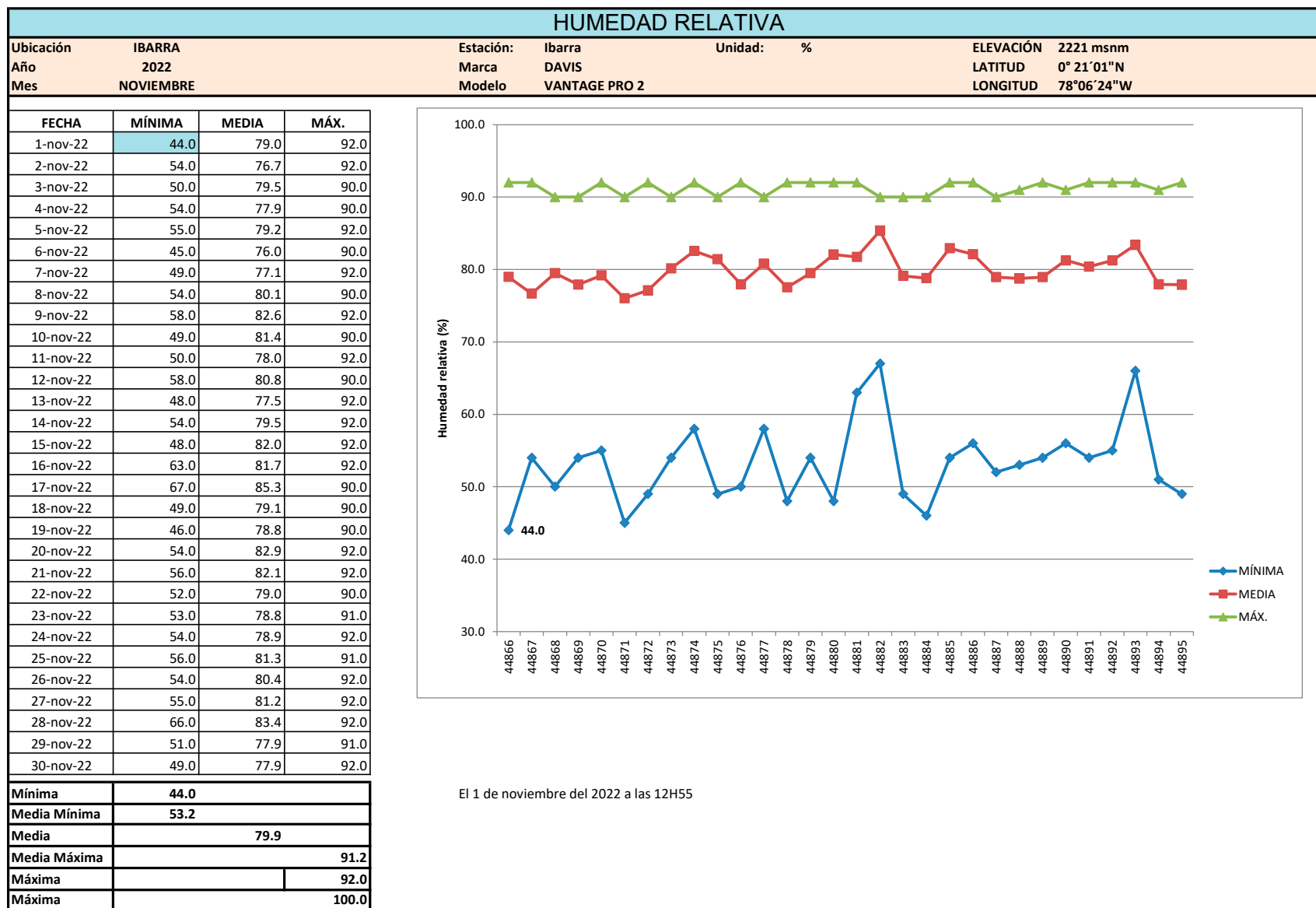
FECHA	MÍNIMA	MEDIA	MÁX.
1-oct-22	39.0	66.5	90.0
2-oct-22	44.0	68.1	86.0
3-oct-22	38.0	68.0	92.0
4-oct-22	47.0	78.5	90.0
5-oct-22	48.0	78.5	90.0
6-oct-22	56.0	80.3	90.0
7-oct-22	58.0	80.1	90.0
8-oct-22	66.0	83.3	92.0
9-oct-22	42.0	73.6	90.0
10-oct-22	43.0	72.9	90.0
11-oct-22	46.0	73.5	92.0
12-oct-22	47.0	78.7	92.0
13-oct-22	57.0	81.6	92.0
14-oct-22	50.0	79.6	92.0
15-oct-22	52.0	80.6	90.0
16-oct-22	49.0	78.6	90.0
17-oct-22	71.0	85.1	90.0
18-oct-22	64.0	85.1	90.0
19-oct-22	64.0	83.7	90.0
20-oct-22	67.0	83.7	90.0
21-oct-22	63.0	81.0	90.0
22-oct-22	63.0	82.3	90.0
23-oct-22	58.0	81.5	92.0
24-oct-22	64.0	82.8	92.0
25-oct-22	58.0	83.4	92.0
26-oct-22	62.0	83.1	90.0
27-oct-22	56.0	82.0	90.0
28-oct-22	59.0	82.7	92.0
29-oct-22	51.0	77.5	90.0
30-oct-22	51.0	77.4	92.0
31-oct-22	43.0	75.1	90.0



El 3 de octubre del 2022 a las 11H55

Mínima	38.0
Media Mínima	54.1
Media	79.0
Media Máxima	90.6
Máxima	92.0

HUMEDAD RELATIVA

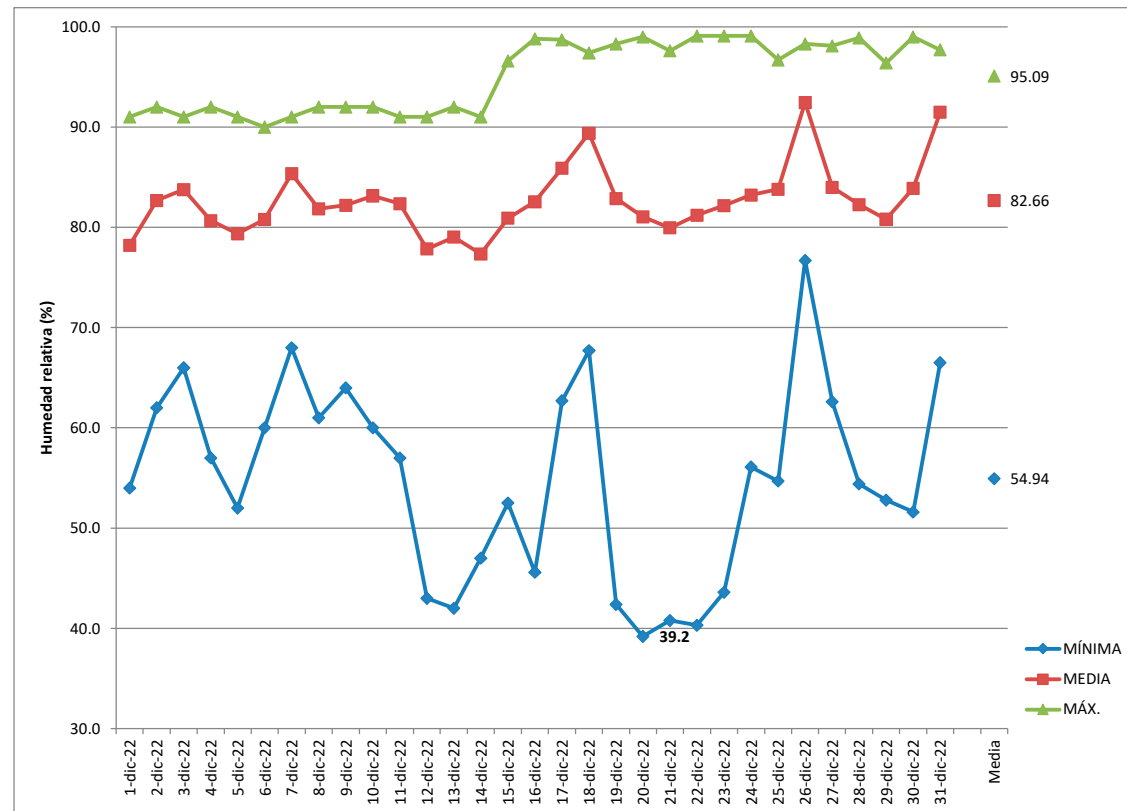


HUMEDAD RELATIVA

HUMEDAD RELATIVA

Ubicación	IBARRA	Estación:	Ibarra	Unidad:	%	ELEVACIÓN	2221 msnm
Año	2022	Marca	DAVIS			LATITUD	0° 21' 01" N
Mes	DICIEMBRE	Modelo	VANTAGE PRO 2			LONGITUD	78° 06' 24" W

FECHA	MÍNIMA	MEDIA	MÁX.
1-dic-22	54.0	78.2	91.0
2-dic-22	62.0	82.7	92.0
3-dic-22	66.0	83.8	91.0
4-dic-22	57.0	80.7	92.0
5-dic-22	52.0	79.4	91.0
6-dic-22	60.0	80.8	90.0
7-dic-22	68.0	85.3	91.0
8-dic-22	61.0	81.9	92.0
9-dic-22	64.0	82.2	92.0
10-dic-22	60.0	83.1	92.0
11-dic-22	57.0	82.4	91.0
12-dic-22	43.0	77.8	91.0
13-dic-22	42.0	79.0	92.0
14-dic-22	47.0	77.3	91.0
15-dic-22	52.5	80.9	96.6
16-dic-22	45.6	82.5	98.8
17-dic-22	62.7	85.9	98.7
18-dic-22	67.7	89.4	97.4
19-dic-22	42.4	82.9	98.3
20-dic-22	39.2	81.1	99.0
21-dic-22	40.8	79.9	97.6
22-dic-22	40.3	81.2	99.1
23-dic-22	43.6	82.2	99.1
24-dic-22	56.1	83.2	99.1
25-dic-22	54.7	83.8	96.7
26-dic-22	76.7	92.4	98.3
27-dic-22	62.6	84.0	98.1
28-dic-22	54.4	82.3	98.9
29-dic-22	52.8	80.8	96.4
30-dic-22	51.6	83.9	99.0
31-dic-22	66.5	91.5	97.7



El 20 de diciembre del 2022 a las 13H15

Mínima	39.2
Media Mínima	54.9
Media	82.7
Media Máxima	95.1
Máxima	99.1

ANUARIO

2022

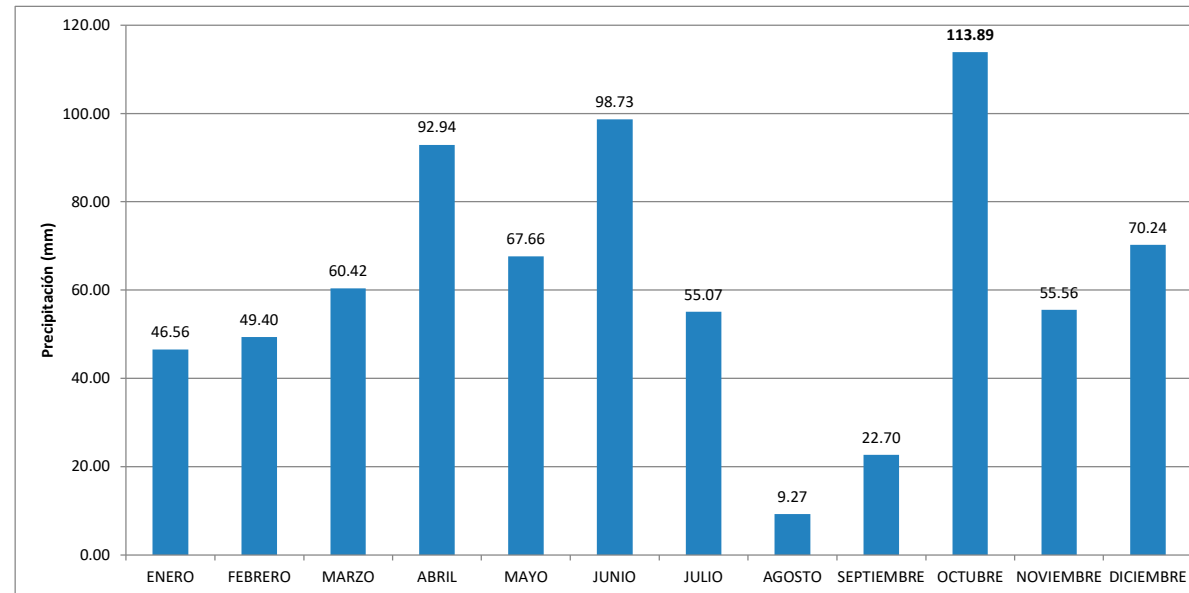
PRECIPITACIÓN

PRECIPITACIÓN

PRECIPITACIÓN

Ubicación	IBARRA	Estación:	Ibarra	Unidad:	mm	ELEVACIÓN	2221 msnm
Año	2022	Marca:	DAVIS			LATITUD	0° 21' 01"N
		Modelo:	VANTAGE PRO 2			LONGITUD	78° 06' 24"W

MES	ACUMULADA	MÁXIMA DÍA
ENERO	46.56	13.13
FEBRERO	49.4	12.4
MARZO	60.4	27.9
ABRIL	92.9	34.8
MAYO	67.7	16.9
JUNIO	98.7	19.2
JULIO	55.1	16.7
AGOSTO	0.0	0.0
SEPTIEMBRE	22.7	16.7
OCTUBRE	113.9	31.7
NOVIEMBRE	55.6	14.2
DICIEMBRE	70.2	23.4



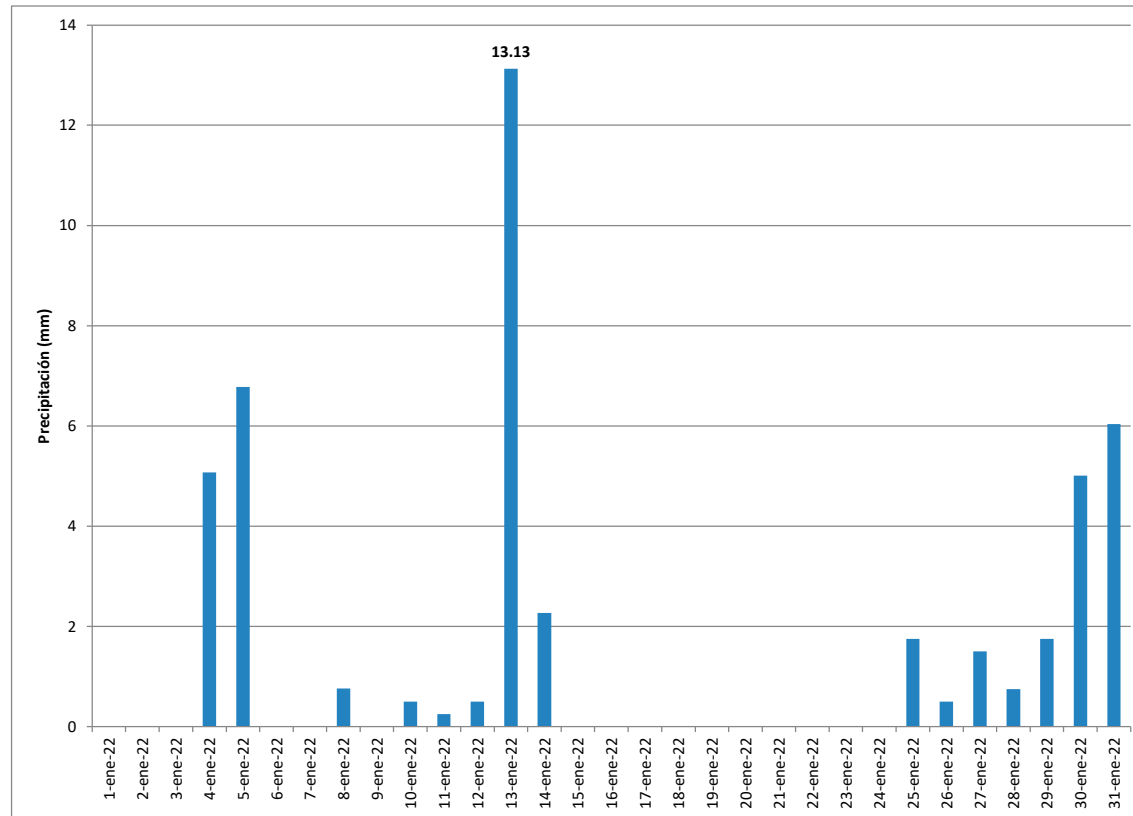
Máxima mes	113.9
Acumulada	733.2
Máxima día	34.8

PRECIPITACIÓN

PRECIPITACIÓN

Ubicación	IBARRA	Estación:	Ibarra	Unidad:	mm	ELEVACIÓN	2221 msnm
Año	2022	Marca:	DAVIS			LATITUD	0° 21' 01"N
Mes	ENERO	Modelo:	VANTAGE PRO 2			LONGITUD	78°06'24"W

FECHA	ACUMULADA
1-ene-22	0
2-ene-22	0.0
3-ene-22	0.0
4-ene-22	5.1
5-ene-22	6.8
6-ene-22	0.0
7-ene-22	0.0
8-ene-22	0.8
9-ene-22	0.0
10-ene-22	0.5
11-ene-22	0.3
12-ene-22	0.5
13-ene-22	13.1
14-ene-22	2.3
15-ene-22	0.0
16-ene-22	0.0
17-ene-22	0.0
18-ene-22	0.0
19-ene-22	0.0
20-ene-22	0.0
21-ene-22	0.0
22-ene-22	0.0
23-ene-22	0.0
24-ene-22	0.0
25-ene-22	1.8
26-ene-22	0.5
27-ene-22	1.5
28-ene-22	0.8
29-ene-22	1.8
30-ene-22	5.0
31-ene-22	6.04



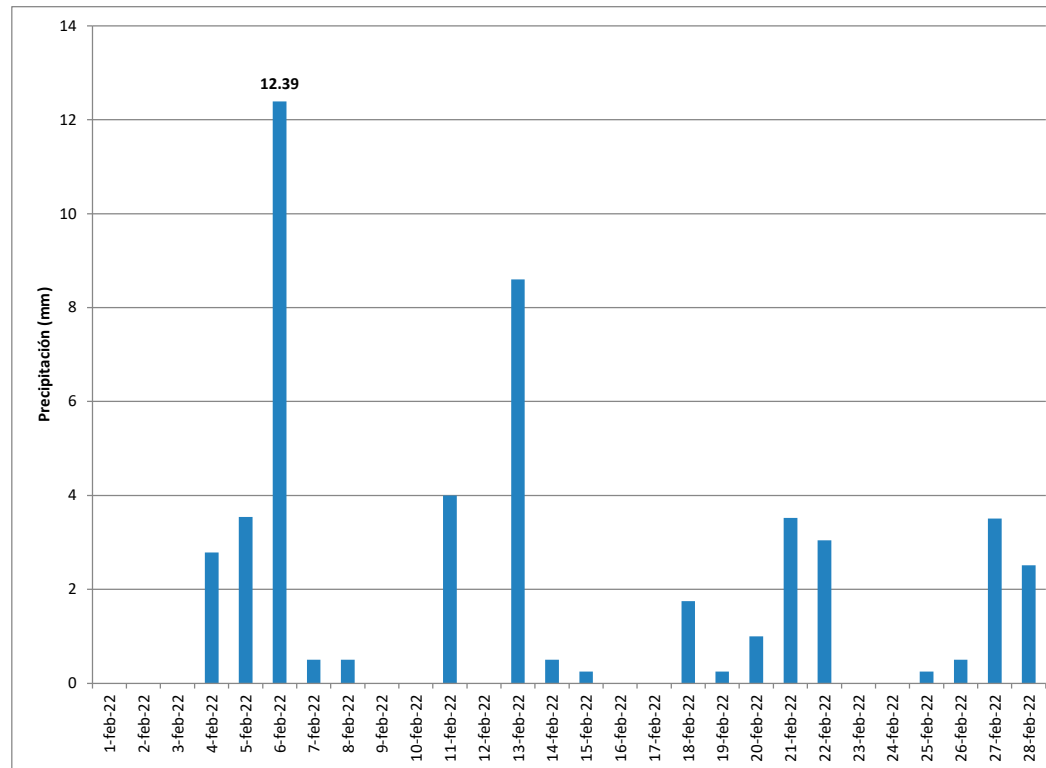
Acumulada	46.6
Máxima día	13.1

PRECIPITACIÓN

PRECIPITACIÓN

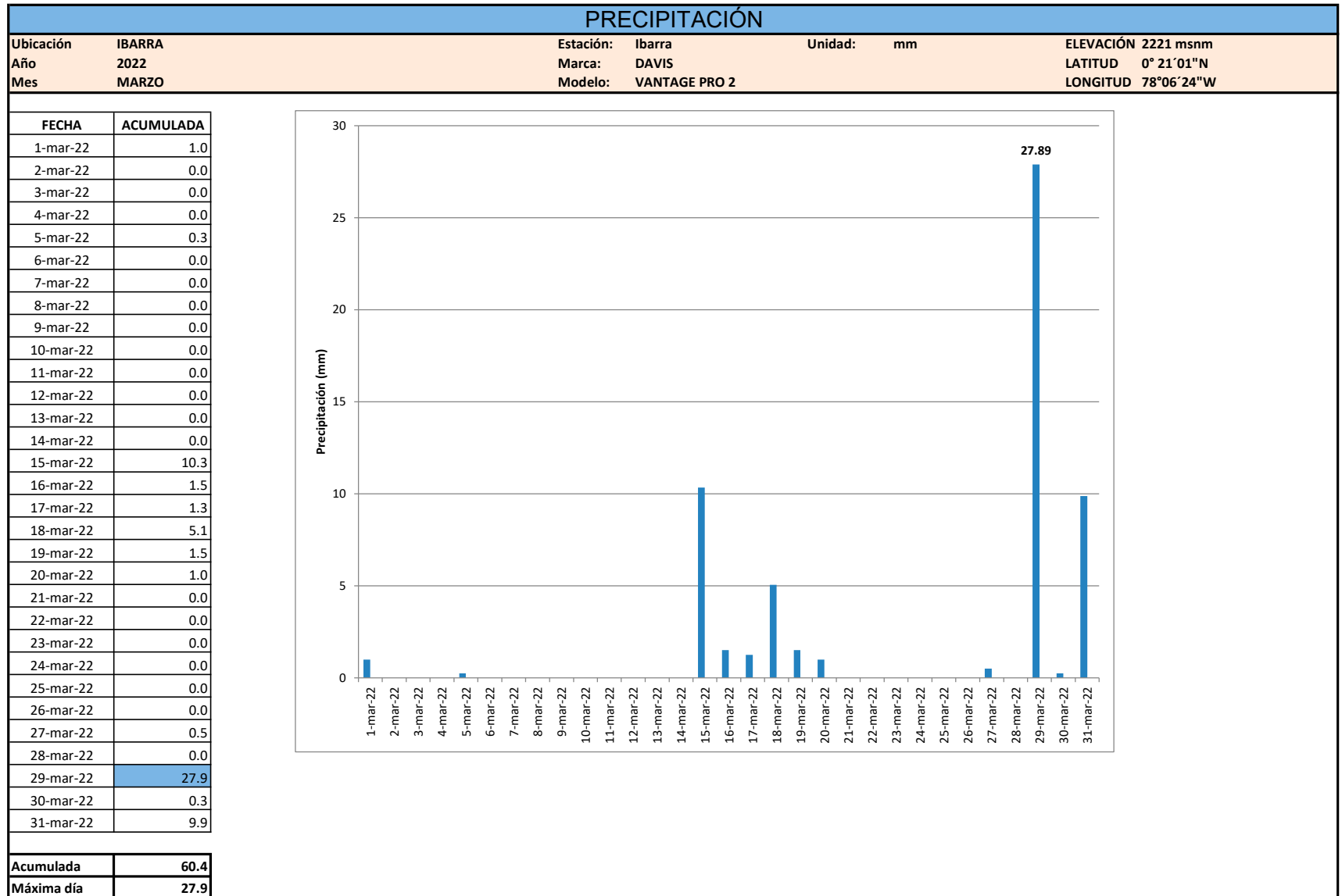
Ubicación	IBARRA	Estación:	Ibarra	Unidad:	mm	ELEVACIÓN	2221 msnm
Año	2022	Marca:	DAVIS			LATITUD	0° 21' 01" N
Mes	FEBRERO	Modelo:	VANTAGE PRO 2			LONGITUD	78° 06' 24" W

FECHA	ACUMULADA
1-feb-22	0.0
2-feb-22	0.0
3-feb-22	0.0
4-feb-22	2.8
5-feb-22	3.5
6-feb-22	12.4
7-feb-22	0.5
8-feb-22	0.5
9-feb-22	0.0
10-feb-22	0.0
11-feb-22	4.0
12-feb-22	0.0
13-feb-22	8.6
14-feb-22	0.5
15-feb-22	0.3
16-feb-22	0.0
17-feb-22	0.0
18-feb-22	1.8
19-feb-22	0.3
20-feb-22	1.0
21-feb-22	3.5
22-feb-22	3.0
23-feb-22	0.0
24-feb-22	0.0
25-feb-22	0.3
26-feb-22	0.5
27-feb-22	3.5
28-feb-22	2.5



Acumulada	49.4
Máxima día	12.4

PRECIPITACIÓN

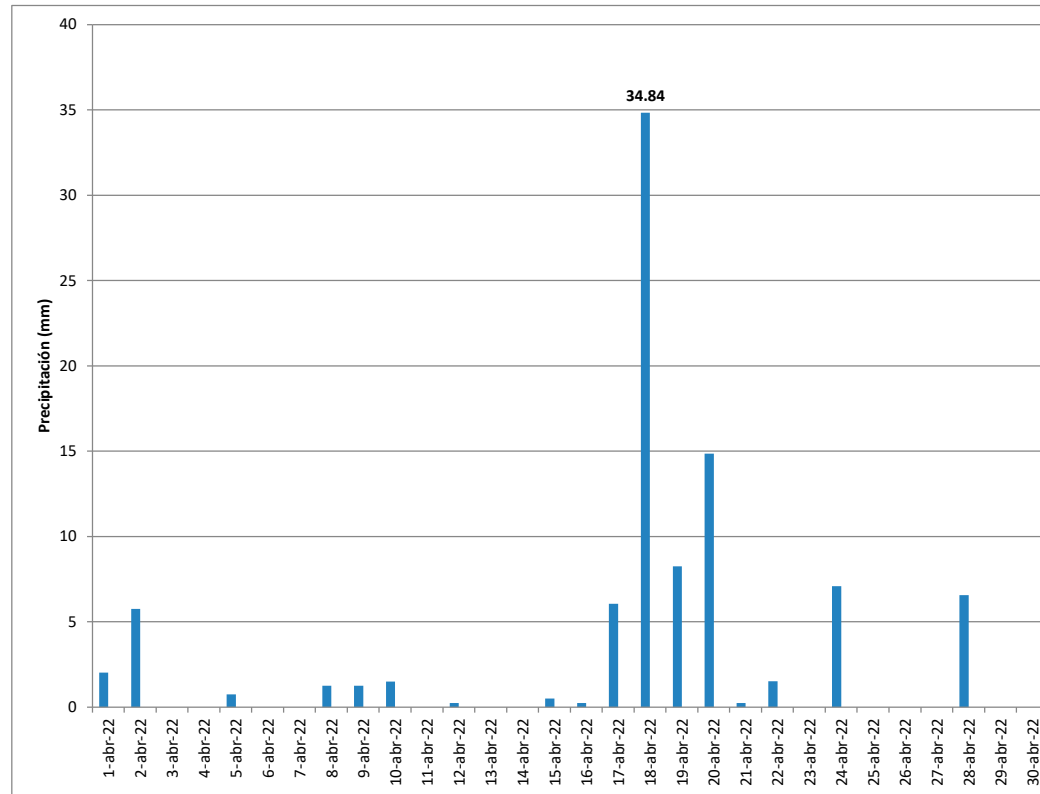


PRECIPITACIÓN

PRECIPITACIÓN

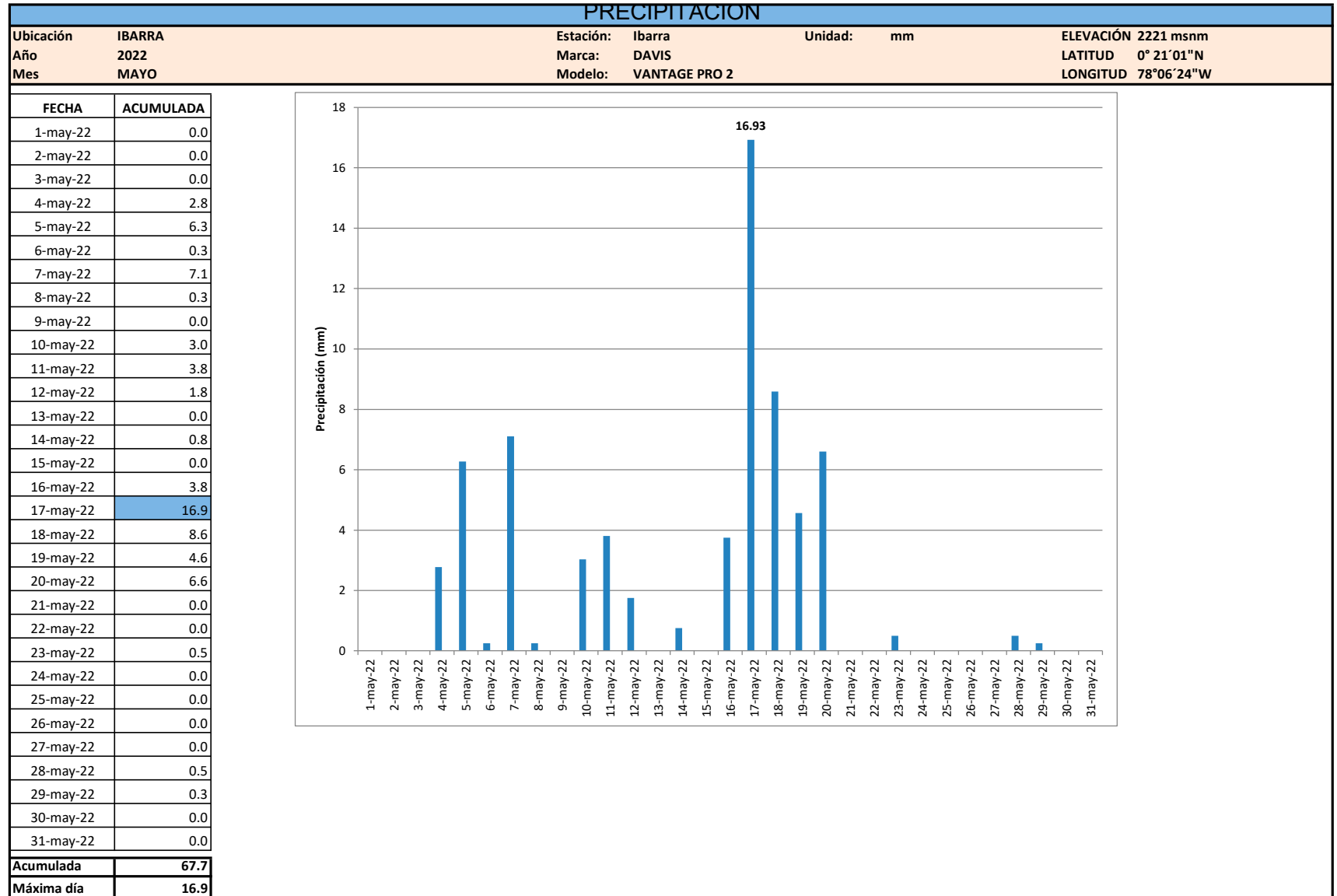
Ubicación **IBARRA** Estación: **Ibarra** Unidad: **mm** ELEVACIÓN **2221 msnm**
 Año **2022** Marca: **DAVIS** LATITUD **0° 21' 01"N**
 Mes **ABRIL** Modelo: **VANTAGE PRO 2** LONGITUD **78°06' 24"W**

FECHA	ACUMULADA
1-abr-22	2.0
2-abr-22	5.8
3-abr-22	0.0
4-abr-22	0.0
5-abr-22	0.8
6-abr-22	0.0
7-abr-22	0.0
8-abr-22	1.3
9-abr-22	1.3
10-abr-22	1.5
11-abr-22	0.0
12-abr-22	0.3
13-abr-22	0.0
14-abr-22	0.0
15-abr-22	0.5
16-abr-22	0.3
17-abr-22	6.1
18-abr-22	34.8
19-abr-22	8.3
20-abr-22	14.9
21-abr-22	0.3
22-abr-22	1.5
23-abr-22	0.0
24-abr-22	7.1
25-abr-22	0.0
26-abr-22	0.0
27-abr-22	0.0
28-abr-22	6.6
29-abr-22	0.0
30-abr-22	0.0



Acumulada	92.9
Máxima día	34.8

PRECIPITACIÓN

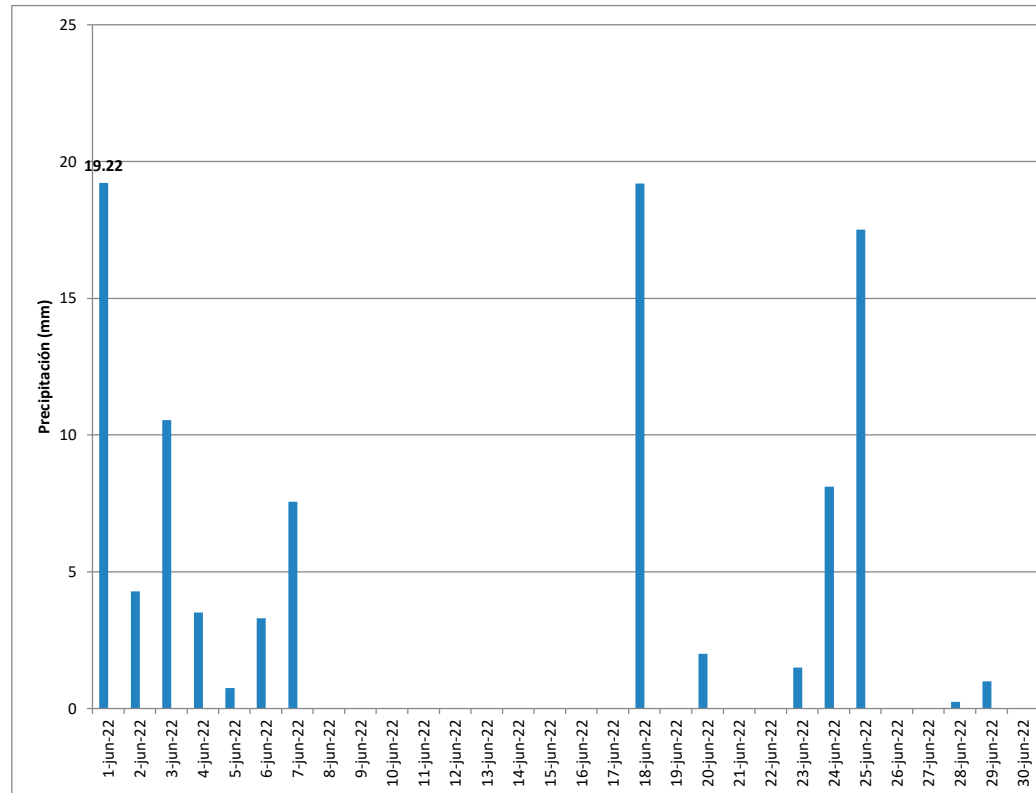


PRECIPITACIÓN

PRECIPITACION

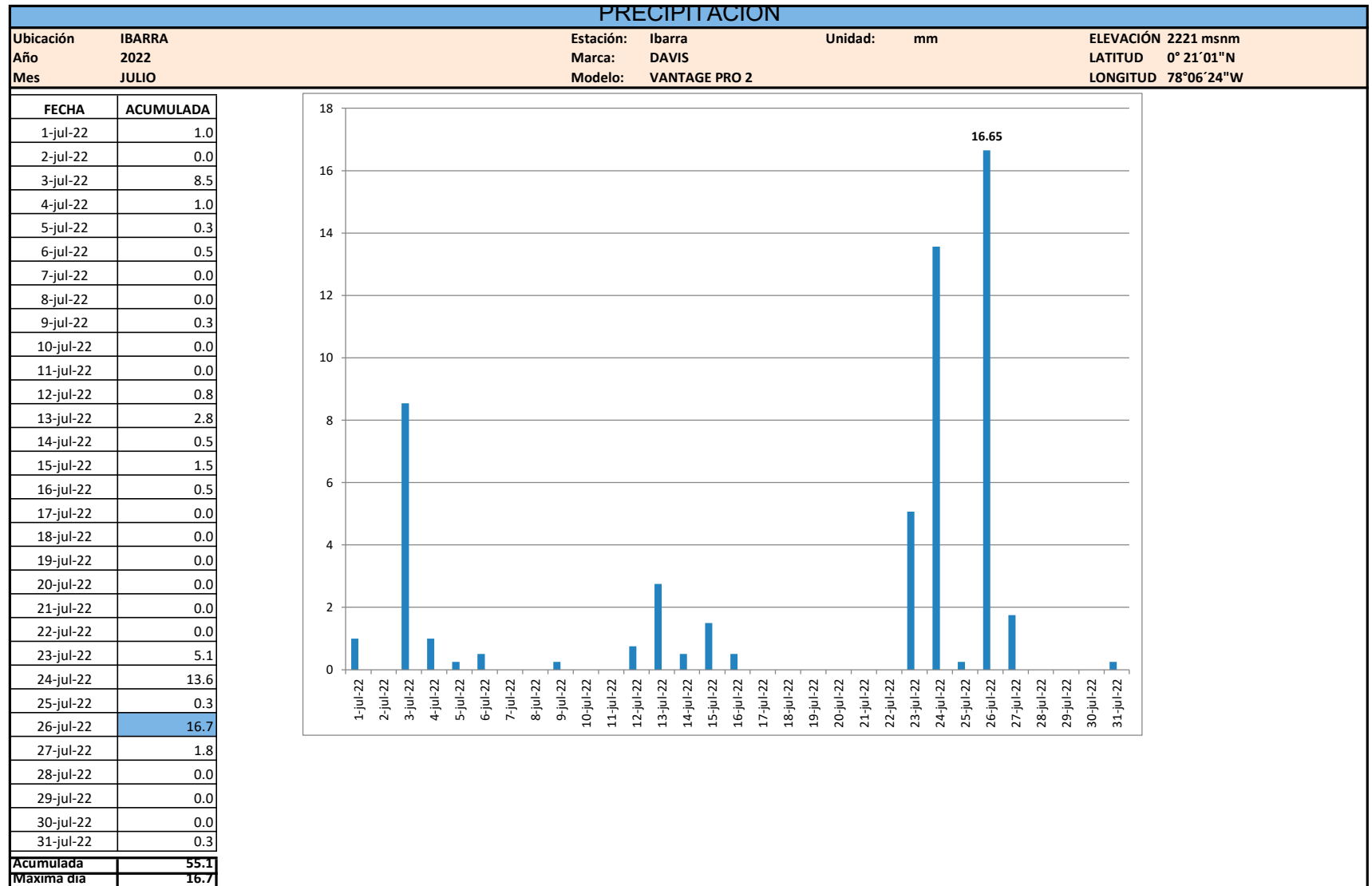
Ubicación	IBARRA	Estación:	Ibarra	Unidad:	mm	ELEVACIÓN	2221 msnm
Año	2022	Marca:	DAVIS			LATITUD	0° 21' 01"N
Mes	JUNIO	Modelo:	VANTAGE PRO 2			LONGITUD	78°06'24"W

FECHA	ACUMULADA
1-jun-22	19.2
2-jun-22	4.3
3-jun-22	10.6
4-jun-22	3.5
5-jun-22	0.8
6-jun-22	3.3
7-jun-22	7.6
8-jun-22	0.0
9-jun-22	
10-jun-22	
11-jun-22	
12-jun-22	
13-jun-22	
14-jun-22	
15-jun-22	0.0
16-jun-22	0.0
17-jun-22	0.0
18-jun-22	19.2
19-jun-22	0.0
20-jun-22	2.0
21-jun-22	0.0
22-jun-22	0.0
23-jun-22	1.5
24-jun-22	8.1
25-jun-22	17.5
26-jun-22	0.0
27-jun-22	0.0
28-jun-22	0.3
29-jun-22	1.0
30-jun-22	0.0



Acumulada	98.7
Máxima día	19.2

PRECIPITACIÓN

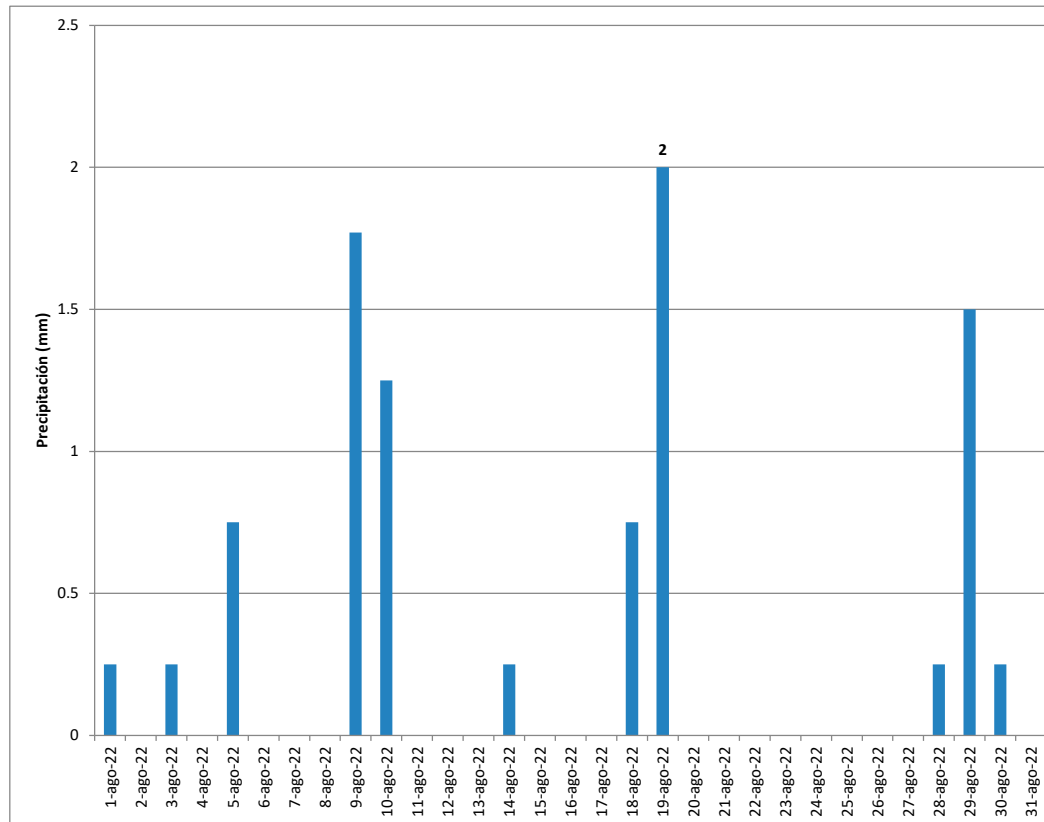


PRECIPITACIÓN

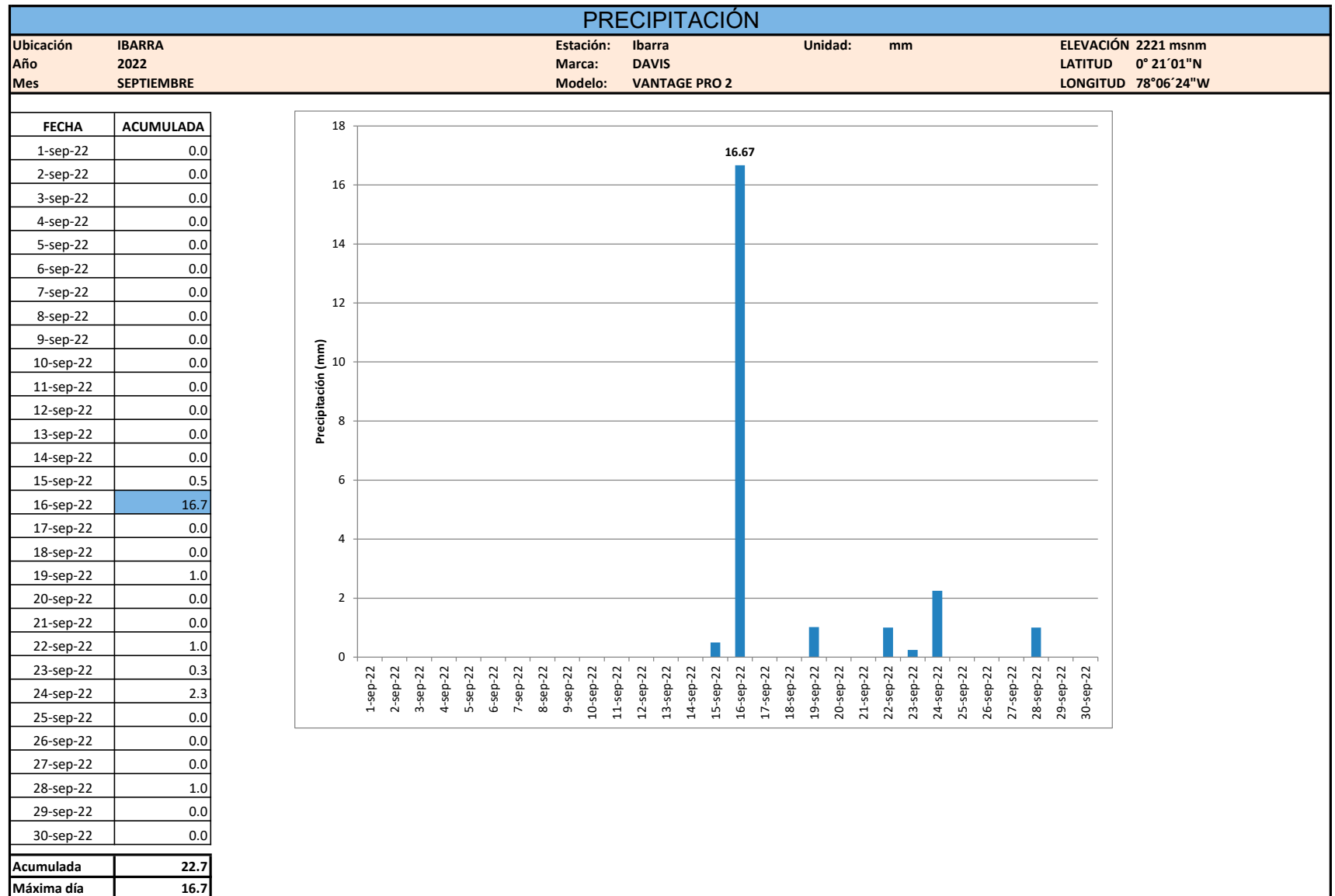
PRECIPITACIÓN

Ubicación **IBARRA** Estación: **Ibarra** Unidad: **mm** ELEVACIÓN **2221 msnm**
 Año **2022** Marca: **DAVIS** LATITUD **0° 21' 01" N**
 Mes **AGOSTO** Modelo: **VANTAGE PRO 2** LONGITUD **78° 06' 24" W**

FECHA	ACUMULADA
1-ago-22	0.3
2-ago-22	0.0
3-ago-22	0.3
4-ago-22	0.0
5-ago-22	0.8
6-ago-22	0.0
7-ago-22	0.0
8-ago-22	0.0
9-ago-22	1.8
10-ago-22	1.3
11-ago-22	0.0
12-ago-22	0.0
13-ago-22	0.0
14-ago-22	0.3
15-ago-22	0.0
16-ago-22	0.0
17-ago-22	0.0
18-ago-22	0.8
19-ago-22	2.0
20-ago-22	0.0
21-ago-22	0.0
22-ago-22	0.0
23-ago-22	0.0
24-ago-22	0.0
25-ago-22	0.0
26-ago-22	0.0
27-ago-22	0.0
28-ago-22	0.3
29-ago-22	1.5
30-ago-22	0.3
31-ago-22	0.0
Acumulada	9.3
Máxima día	2.0



PRECIPITACIÓN

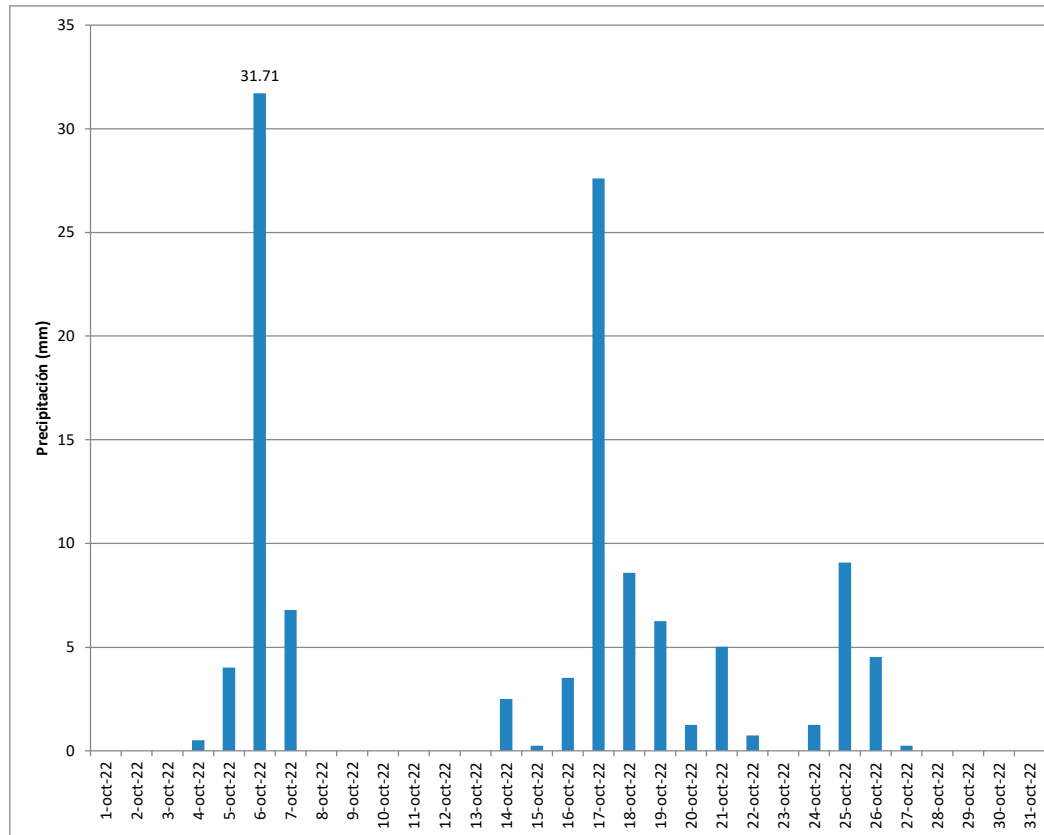


PRECIPITACIÓN

PRECIPITACIÓN

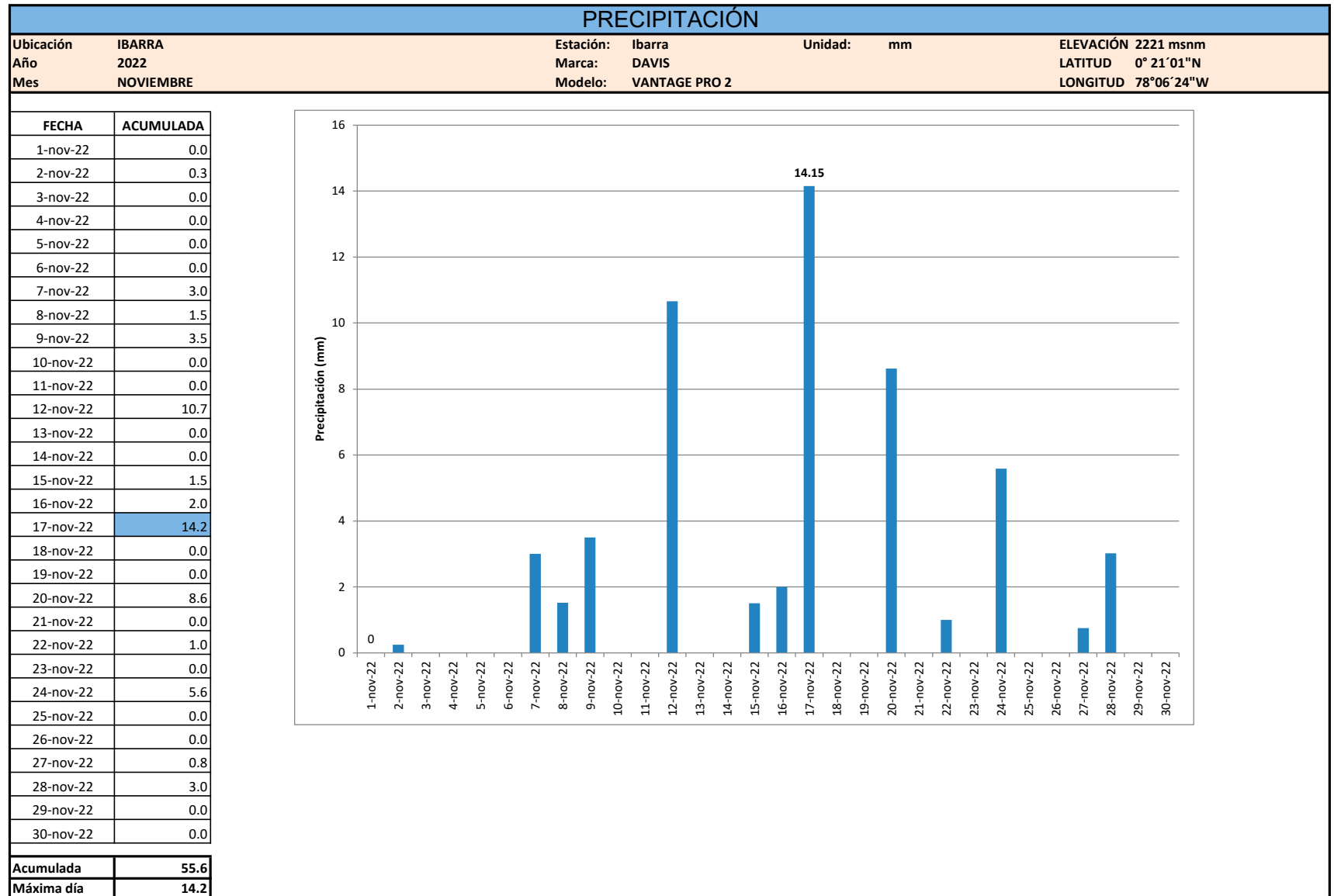
Ubicación **IBARRA** Estación: **Ibarra** Unidad: **mm** ELEVACIÓN **2221 msnm**
 Año **2022** Marca: **DAVIS** LATITUD **0° 21' 01" N**
 Mes **OCTUBRE** Modelo: **VANTAGE PRO 2** LONGITUD **78° 06' 24" W**

FECHA	ACUMULADA
1-oct-22	0.0
2-oct-22	0.0
3-oct-22	0.0
4-oct-22	0.5
5-oct-22	4.0
6-oct-22	31.7
7-oct-22	6.8
8-oct-22	0.0
9-oct-22	0.0
10-oct-22	0.0
11-oct-22	0.0
12-oct-22	0.0
13-oct-22	0.0
14-oct-22	2.5
15-oct-22	0.3
16-oct-22	3.5
17-oct-22	27.6
18-oct-22	8.6
19-oct-22	6.3
20-oct-22	1.3
21-oct-22	5.0
22-oct-22	0.8
23-oct-22	0.0
24-oct-22	1.3
25-oct-22	9.1
26-oct-22	4.5
27-oct-22	0.3
28-oct-22	0.0
29-oct-22	0.0
30-oct-22	0.0
31-oct-22	0.0



Acumulada	113.9
Máxima día	31.7

PRECIPITACIÓN

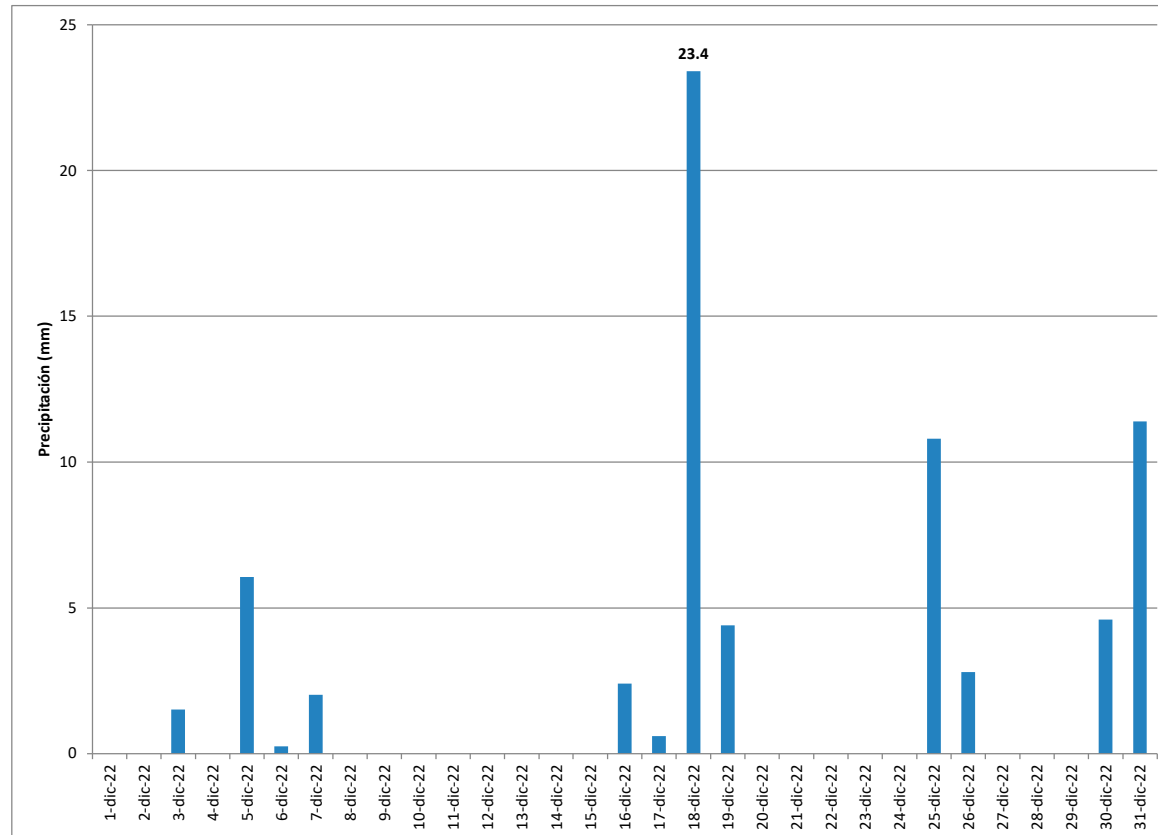


PRECIPITACIÓN

PRECIPITACIÓN

Ubicación **IBARRA** Estación: **Ibarra** Unidad: **mm** ELEVACIÓN **2221 msnm**
 Año **2022** Marca: **DAVIS** LATITUD **0° 21' 01"N**
 Mes **DICIEMBRE** Modelo: **VANTAGE PRO 2** LONGITUD **78°06'24"W**

FECHA	ACUMULADA
1-dic-22	0
2-dic-22	0
3-dic-22	1.51
4-dic-22	0
5-dic-22	6.06
6-dic-22	0.25
7-dic-22	2.02
8-dic-22	0
9-dic-22	0
10-dic-22	0
11-dic-22	0
12-dic-22	0
13-dic-22	0
14-dic-22	0
15-dic-22	0
16-dic-22	2.4
17-dic-22	0.6
18-dic-22	23.4
19-dic-22	4.4
20-dic-22	0
21-dic-22	0
22-dic-22	0
23-dic-22	0
24-dic-22	0
25-dic-22	10.8
26-dic-22	2.8
27-dic-22	0
28-dic-22	0
29-dic-22	0
30-dic-22	4.6
31-dic-22	11.4



Acumulada	70.2
Máxima día	23.4

ANUARIO

2022

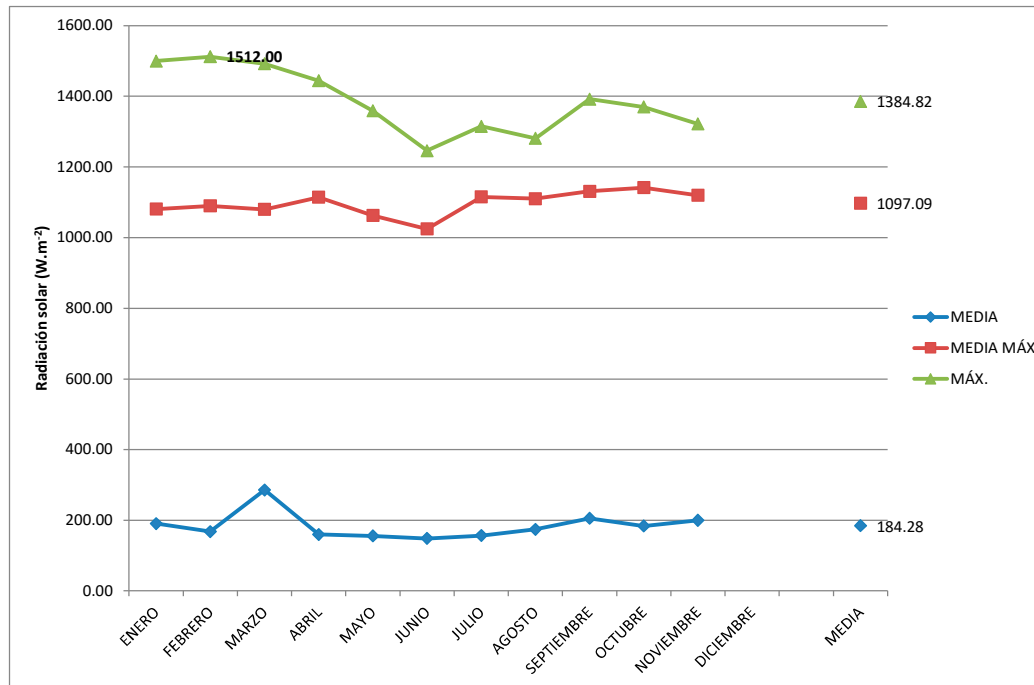
**RADIACIÓN
SOLAR**

RADIACIÓN SOLAR

RADIACIÓN SOLAR

Ubicación: IBARRA Estación: Ibarra Unidad: $W.m^{-2}$ ELEVACIÓN: 2221 msnm
 Año: 2022 Marca: DAVIS LATITUD: 0° 21' 01"N
 Modelo: VANTAGE PRO 2 LONGITUD: 78° 06' 24"W

MES	MEDIA	MEDIA MÁX.	MÁX.
ENERO	190.5	1080.7	1500.0
FEBRERO	167.5	1089.9	1512.0
MARZO	285.6	1080.2	1492.0
ABRIL	159.8	1113.9	1444.0
MAYO	155.3	1062.3	1359.0
JUNIO	148.4	1024.0	1246.0
JULIO	156.9	1115.1	1315.0
AGOSTO	174.2	1110.2	1281.0
SEPTIEMBRE	205.7	1131.1	1392.0
OCTUBRE	183.4	1141.4	1370.0
NOVIEMBRE	199.7	1119.3	1322.0
DICIEMBRE			



Media	184.3	
Media máx.		1097.1
Máxima		1512.0

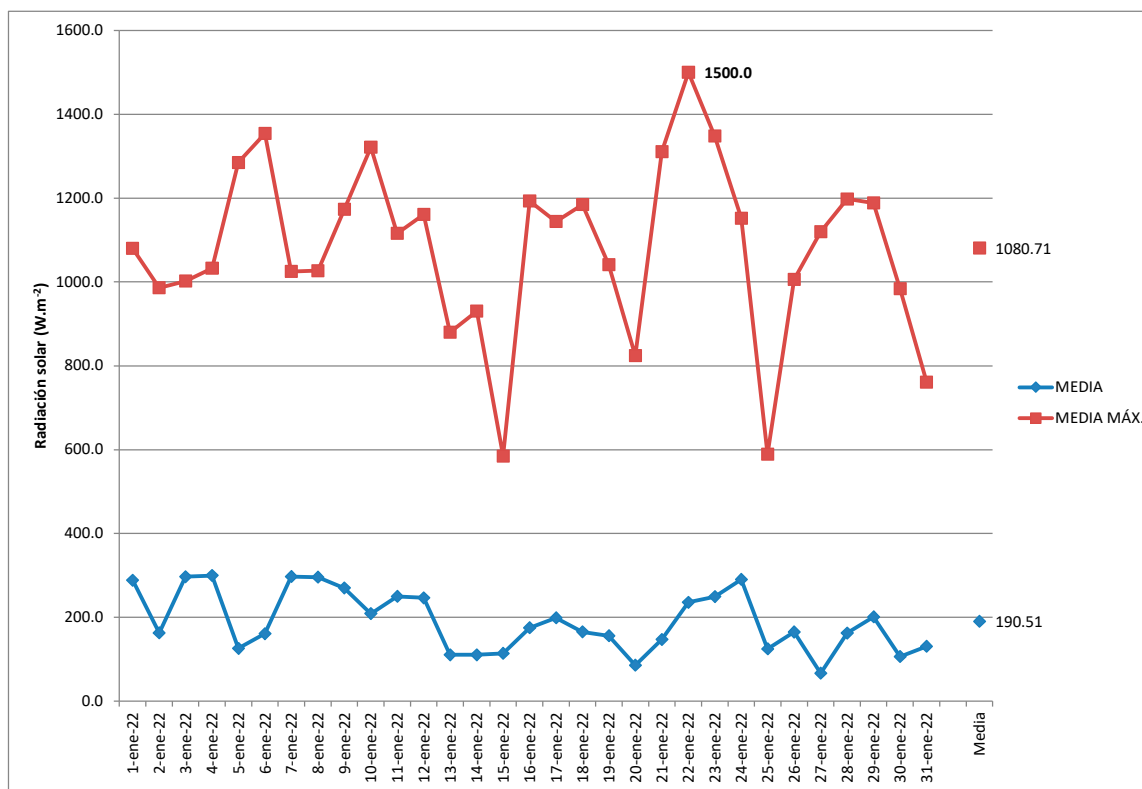
El 9 de febrero del 2022 a las 11:50

RADIACIÓN SOLAR

RADIACIÓN SOLAR

Ubicación	IBARRA	Estación:	Ibarra	Unidad:	W.m ⁻²	ELEVACIÓN	2221 msnm
Año	2022	Marca:	DAVIS			LATITUD	0° 21' 01" N
Mes	ENERO	Modelo:	VANTAGE PRO 2			LONGITUD	78° 06' 24" W

FECHA	MEDIA	MEDIA MÁX.
1-ene-22	288.9	1080.0
2-ene-22	162.9	986.0
3-ene-22	297.0	1002.0
4-ene-22	299.7	1033.0
5-ene-22	125.8	1285.0
6-ene-22	161.4	1354.0
7-ene-22	297.6	1025.0
8-ene-22	296.2	1027.0
9-ene-22	270.2	1173.0
10-ene-22	209.1	1321.0
11-ene-22	250.3	1116.0
12-ene-22	246.8	1161.0
13-ene-22	110.8	880.0
14-ene-22	110.6	930.0
15-ene-22	114.0	585.0
16-ene-22	175.3	1193.0
17-ene-22	199.0	1144.0
18-ene-22	165.7	1185.0
19-ene-22	156.4	1041.0
20-ene-22	86.0	824.0
21-ene-22	147.7	1311.0
22-ene-22	236.1	1500.0
23-ene-22	249.8	1348.0
24-ene-22	290.8	1152.0
25-ene-22	125.1	589.0
26-ene-22	165.1	1006.0
27-ene-22	66.9	1120.0
28-ene-22	162.4	1198.0
29-ene-22	201.0	1188.0
30-ene-22	106.3	984.0
31-ene-22	130.9	761.0



Media	190.5
Media máx.	1080.7
Máxima	1500.0

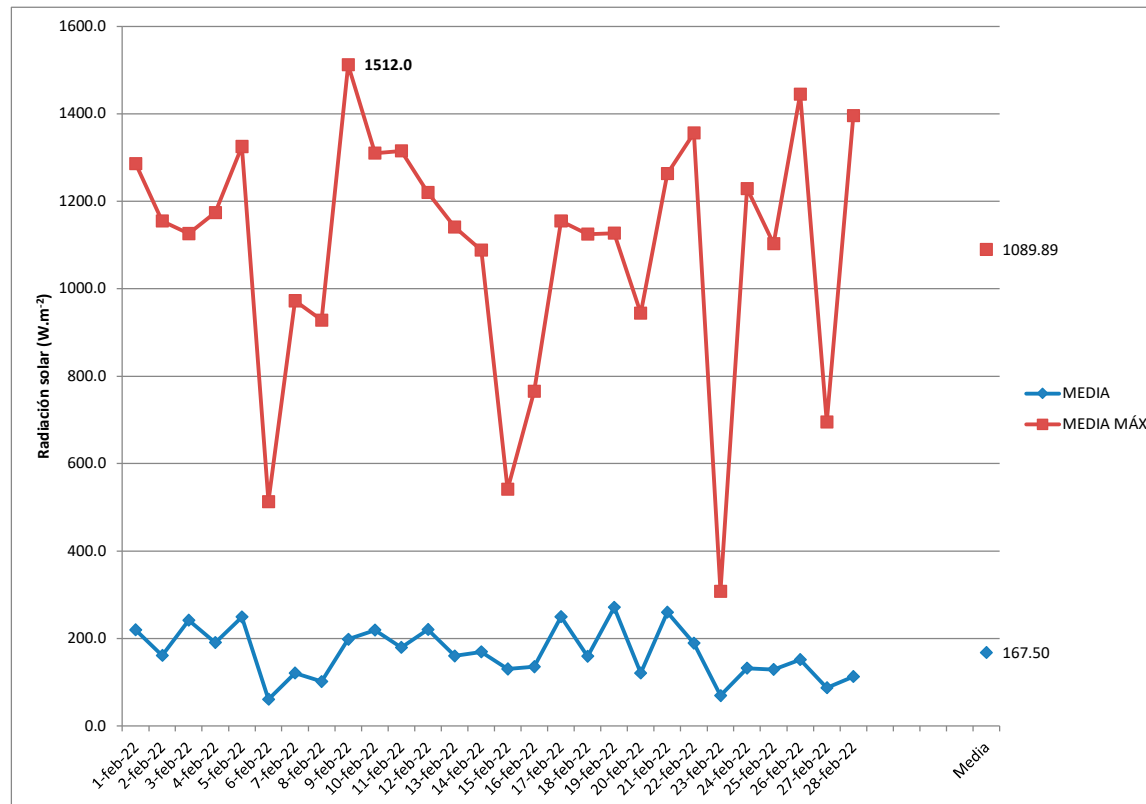
El 22 de enero del 2022 a las 12:15

RADIACIÓN SOLAR

RADIACIÓN SOLAR

Ubicación	IBARRA	Estación:	Ibarra	Unidad:	W.m ⁻²	ELEVACIÓN	2221 msnm
Año	2022	Marca:	DAVIS			LATITUD	0° 21' 01"N
Mes	FEBRERO	Modelo:	VANTAGE PRO 2			LONGITUD	78°06'24"W

FECHA	MEDIA	MEDIA MÁX.
1-feb-22	219.7	1286.0
2-feb-22	161.0	1155.0
3-feb-22	241.7	1126.0
4-feb-22	190.6	1174.0
5-feb-22	249.1	1325.0
6-feb-22	60.7	513.0
7-feb-22	120.7	972.0
8-feb-22	101.5	928.0
9-feb-22	198.0	1512.0
10-feb-22	219.1	1310.0
11-feb-22	179.4	1315.0
12-feb-22	220.5	1220.0
13-feb-22	160.1	1141.0
14-feb-22	169.8	1088.0
15-feb-22	130.1	541.0
16-feb-22	135.5	765.0
17-feb-22	249.6	1155.0
18-feb-22	159.2	1125.0
19-feb-22	271.3	1127.0
20-feb-22	120.8	944.0
21-feb-22	260.0	1263.0
22-feb-22	189.4	1356.0
23-feb-22	69.2	308.0
24-feb-22	131.9	1229.0
25-feb-22	129.4	1103.0
26-feb-22	152.0	1445.0
27-feb-22	87.1	695.0
28-feb-22	112.8	1396.0



Media	167.5
Media máx.	1089.9
Máxima	1512.0

El 9 de febrero del 2022 a las 11:50

RADIACIÓN SOLAR

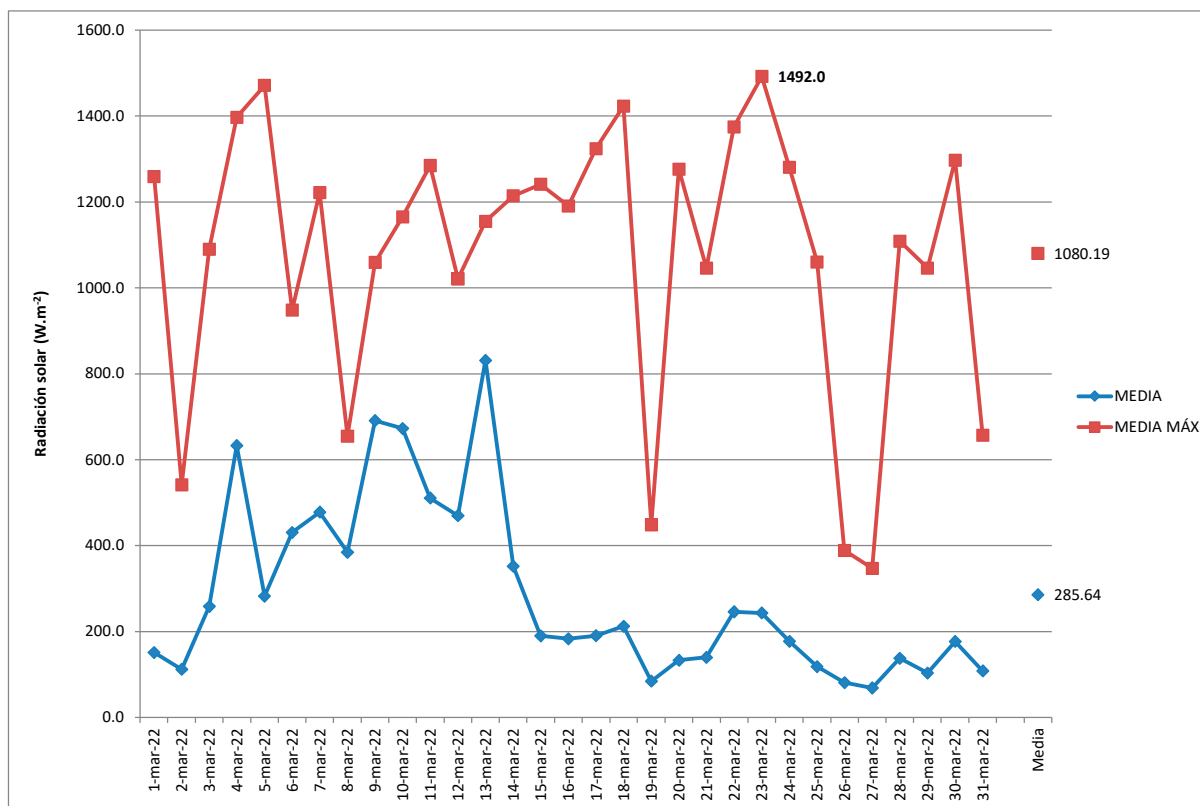
RADIACIÓN SOLAR

Ubicación IBARRA
 Año 2022
 Mes MARZO

Estación: Ibarra
 Marca: DAVIS
 Modelo: VANTAGE PRO 2
 Unidad: W.m⁻²

ELEVACIÓN 2221 msnm
 LATITUD 0° 21' 01"N
 LONGITUD 78° 06' 24"W

FECHA	MEDIA	MEDIA MÁX.
1-mar-22	151.2	1259.0
2-mar-22	112.1	542.0
3-mar-22	258.6	1090.0
4-mar-22	633.1	1397.0
5-mar-22	282.5	1471.0
6-mar-22	430.5	948.0
7-mar-22	478.0	1222.0
8-mar-22	384.4	655.0
9-mar-22	690.9	1059.0
10-mar-22	673.2	1165.0
11-mar-22	510.9	1285.0
12-mar-22	469.7	1021.0
13-mar-22	831.3	1155.0
14-mar-22	351.9	1214.0
15-mar-22	190.1	1241.0
16-mar-22	183.4	1191.0
17-mar-22	190.7	1324.0
18-mar-22	212.4	1423.0
19-mar-22	84.7	449.0
20-mar-22	133.2	1276.0
21-mar-22	139.9	1046.0
22-mar-22	246.1	1375.0
23-mar-22	243.3	1492.0
24-mar-22	177.8	1281.0
25-mar-22	118.4	1060.0
26-mar-22	81.1	389.0
27-mar-22	68.7	347.0
28-mar-22	137.9	1109.0
29-mar-22	103.6	1046.0
30-mar-22	177.0	1297.0
31-mar-22	108.6	657.0



Media	285.6
Media máx.	1080.2
Máxima	1492.0

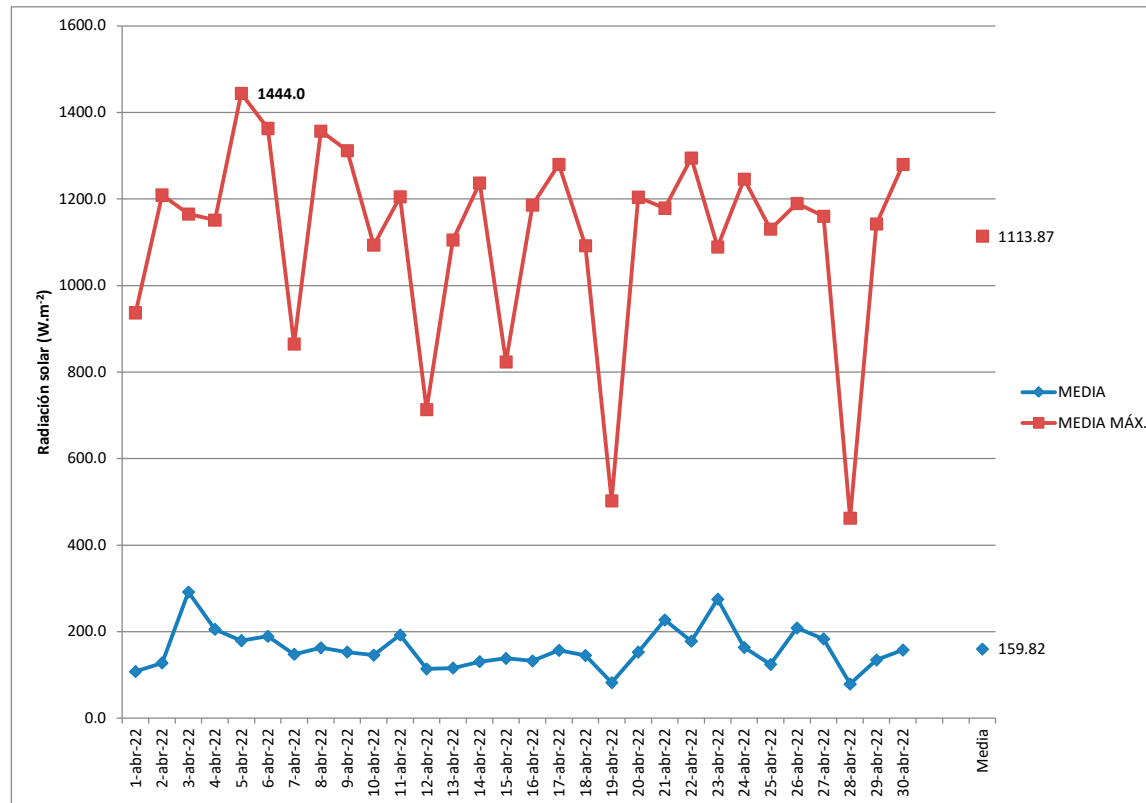
El 23 de marzo del 2022 a las 11:25

RADIACIÓN SOLAR

RADIACIÓN SOLAR

Ubicación	IBARRA	Estación:	Ibarra	Unidad:	W.m ⁻²	ELEVACIÓN	2221 msnm
Año	2022	Marca:	DAVIS			LATITUD	0° 21' 01"N
Mes	ABRIL	Modelo:	VANTAGE PRO 2			LONGITUD	78°06'24"W

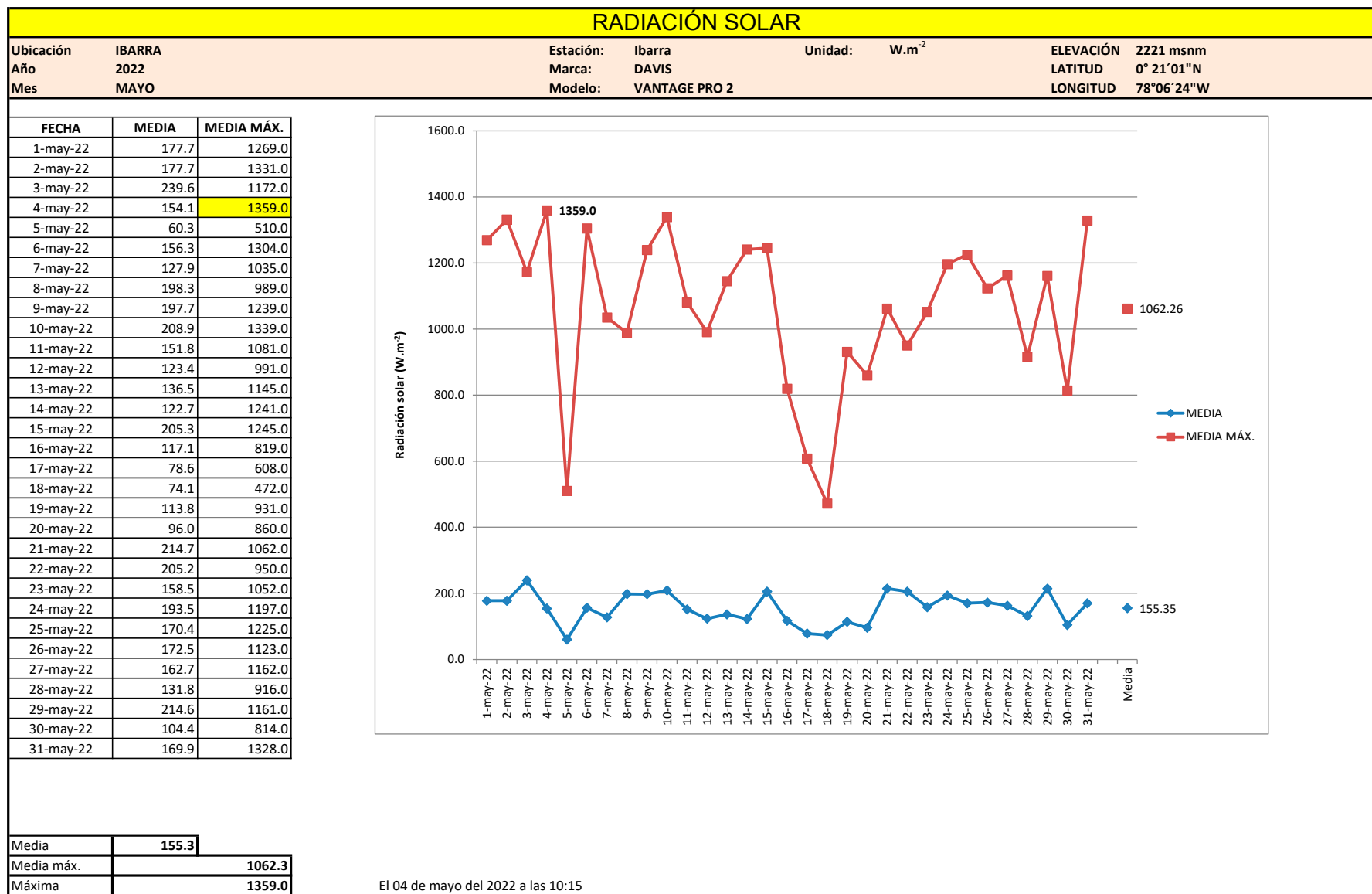
FECHA	MEDIA	MEDIA MÁX.
1-abr-22	107.5	937.0
2-abr-22	127.3	1209.0
3-abr-22	291.2	1165.0
4-abr-22	205.3	1151.0
5-abr-22	179.3	1444.0
6-abr-22	189.2	1363.0
7-abr-22	147.3	865.0
8-abr-22	162.7	1357.0
9-abr-22	152.6	1312.0
10-abr-22	145.3	1093.0
11-abr-22	191.8	1205.0
12-abr-22	113.5	713.0
13-abr-22	115.6	1105.0
14-abr-22	130.1	1237.0
15-abr-22	137.8	823.0
16-abr-22	132.1	1186.0
17-abr-22	156.9	1280.0
18-abr-22	145.2	1092.0
19-abr-22	81.9	502.0
20-abr-22	152.6	1204.0
21-abr-22	226.9	1179.0
22-abr-22	177.8	1295.0
23-abr-22	274.8	1089.0
24-abr-22	163.6	1246.0
25-abr-22	124.3	1130.0
26-abr-22	208.5	1190.0
27-abr-22	182.9	1160.0
28-abr-22	78.9	462.0
29-abr-22	134.4	1142.0
30-abr-22	157.2	1280.0



Media	159.8
Media máx.	1113.9
Máxima	1444.0

El 5 de abril del 2022 a las 11:15

RADIACIÓN SOLAR

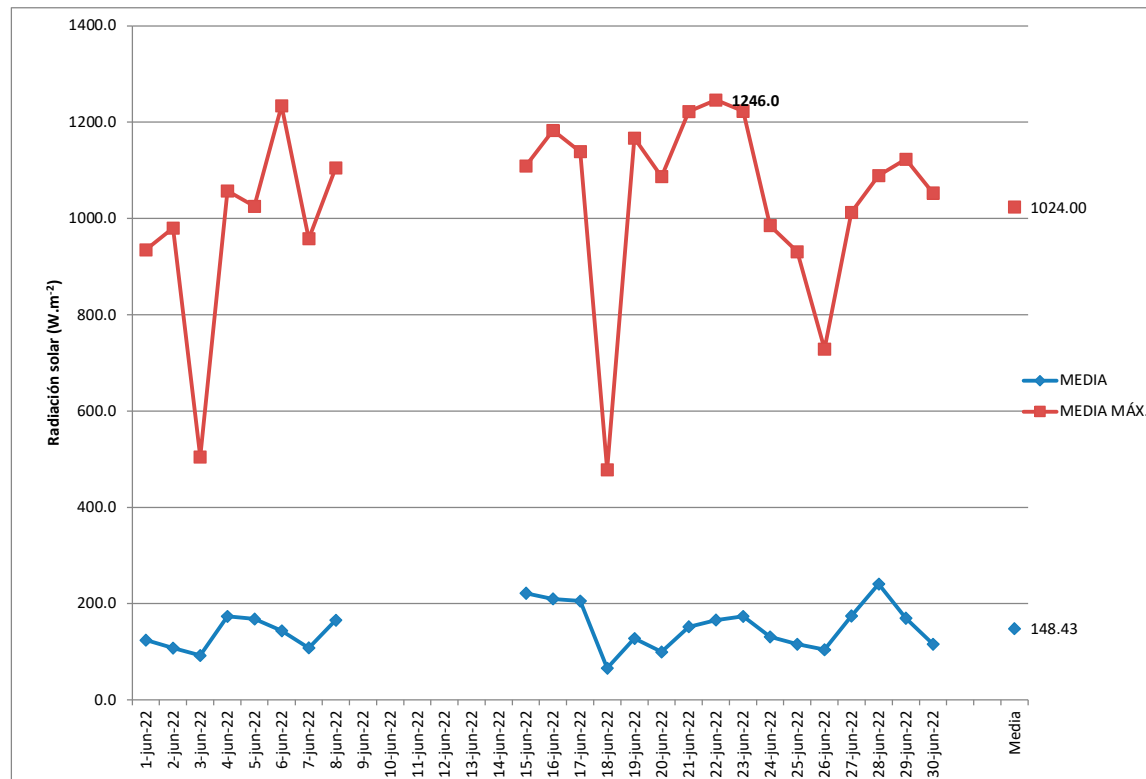


RADIACIÓN SOLAR

RADIACIÓN SOLAR

Ubicación	IBARRA	Estación:	Ibarra	Unidad:	W.m ⁻²	ELEVACIÓN	2221 msnm
Año	2022	Marca:	DAVIS			LATITUD	0° 21' 01"N
Mes	JUNIO	Modelo:	VANTAGE PRO 2			LONGITUD	78° 06' 24"W

FECHA	MEDIA	MEDIA MÁX.
1-jun-22	124.5	935.0
2-jun-22	107.7	980.0
3-jun-22	92.7	505.0
4-jun-22	174.0	1057.0
5-jun-22	168.2	1025.0
6-jun-22	144.1	1234.0
7-jun-22	108.5	958.0
8-jun-22	165.6	1105.0
9-jun-22		
10-jun-22		
11-jun-22		
12-jun-22		
13-jun-22		
14-jun-22		
15-jun-22	222.0	1109.0
16-jun-22	209.9	1183.0
17-jun-22	205.9	1139.0
18-jun-22	66.0	478.0
19-jun-22	127.9	1167.0
20-jun-22	99.8	1087.0
21-jun-22	152.0	1222.0
22-jun-22	166.2	1246.0
23-jun-22	173.7	1223.0
24-jun-22	131.1	985.0
25-jun-22	116.1	931.0
26-jun-22	104.6	729.0
27-jun-22	174.8	1013.0
28-jun-22	240.9	1089.0
29-jun-22	169.9	1123.0
30-jun-22	116.1	1053.0



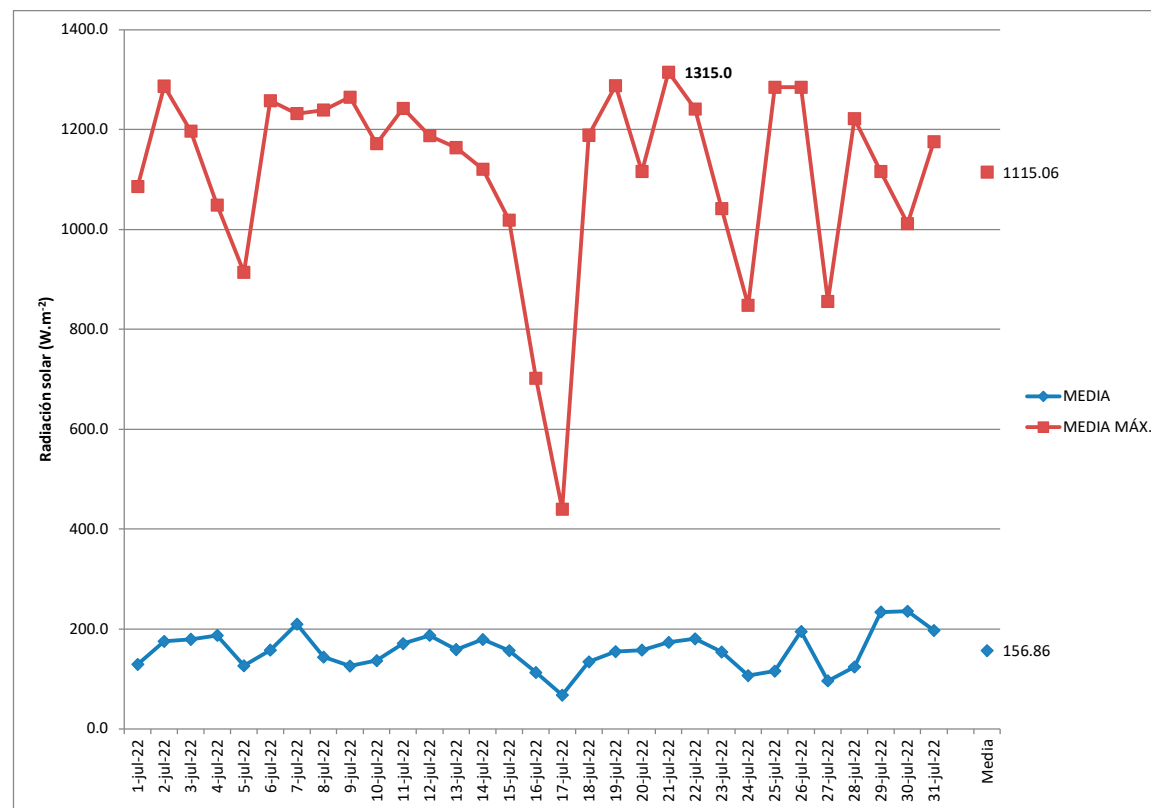
Media	148.4
Media máx.	1024.0
Máxima	1246.0

El 22 de junio del 2022 a las 11:45

RADIACIÓN SOLAR

RADIACIÓN SOLAR					
Ubicación	IBARRA	Estación:	Ibarra	Unidad:	W.m ⁻²
Año	2022	Marca:	DAVIS	ELEVACIÓN	2221 msnm
Mes	JULIO	Modelo:	VANTAGE PRO 2	LATITUD	0° 21' 01"N
				LONGITUD	78°06'24"W

FECHA	MEDIA	MEDIA MÁX.
1-jul-22	129.3	1086.0
2-jul-22	175.4	1287.0
3-jul-22	179.2	1197.0
4-jul-22	187.1	1049.0
5-jul-22	126.3	914.0
6-jul-22	157.7	1258.0
7-jul-22	209.8	1232.0
8-jul-22	143.8	1239.0
9-jul-22	125.9	1265.0
10-jul-22	136.7	1172.0
11-jul-22	170.7	1243.0
12-jul-22	187.0	1188.0
13-jul-22	158.9	1164.0
14-jul-22	178.9	1121.0
15-jul-22	156.9	1019.0
16-jul-22	112.9	702.0
17-jul-22	67.6	440.0
18-jul-22	134.2	1189.0
19-jul-22	154.8	1288.0
20-jul-22	157.6	1116.0
21-jul-22	173.1	1315.0
22-jul-22	180.5	1241.0
23-jul-22	153.9	1042.0
24-jul-22	107.0	848.0
25-jul-22	115.9	1285.0
26-jul-22	194.9	1285.0
27-jul-22	96.0	856.0
28-jul-22	124.1	1222.0
29-jul-22	234.0	1116.0
30-jul-22	235.6	1012.0
31-jul-22	196.9	1176.0



Media	156.9
Media máx.	1115.1
Máxima	1315.0

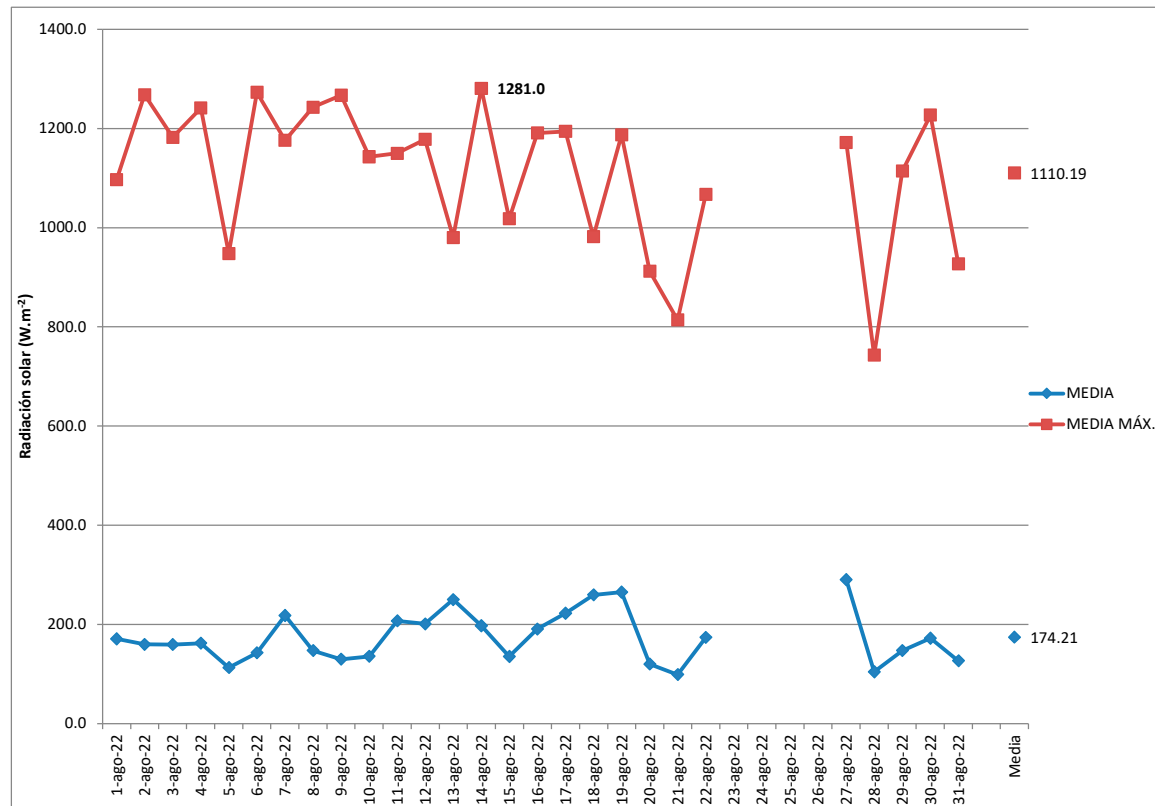
El 21 de julio del 2022 a las 12:15

RADIACIÓN SOLAR

RADIACIÓN SOLAR

Ubicación	IBARRA	Estación:	Ibarra	Unidad:	W.m ⁻²	ELEVACIÓN	2221 msnm
Año	2022	Marca:	DAVIS			LATITUD	0° 21' 01"N
Mes	AGOSTO	Modelo:	VANTAGE PRO 2			LONGITUD	78° 06' 24"W

FECHA	MEDIA	MEDIA MÁX.
1-ago-22	170.9	1097.0
2-ago-22	159.8	1268.0
3-ago-22	159.5	1182.0
4-ago-22	162.4	1241.0
5-ago-22	113.1	948.0
6-ago-22	142.9	1273.0
7-ago-22	218.2	1176.0
8-ago-22	147.4	1243.0
9-ago-22	130.0	1267.0
10-ago-22	135.7	1143.0
11-ago-22	207.4	1150.0
12-ago-22	201.2	1178.0
13-ago-22	250.4	980.0
14-ago-22	197.2	1281.0
15-ago-22	135.4	1018.0
16-ago-22	191.0	1191.0
17-ago-22	222.5	1194.0
18-ago-22	259.7	982.0
19-ago-22	265.1	1187.0
20-ago-22	120.3	912.0
21-ago-22	99.1	814.0
22-ago-22	173.9	1067.0
23-ago-22		
24-ago-22		
25-ago-22		
26-ago-22		
27-ago-22	290.2	1172.0
28-ago-22	104.6	743.0
29-ago-22	147.2	1114.0
30-ago-22	172.0	1227.0
31-ago-22	126.9	927.0



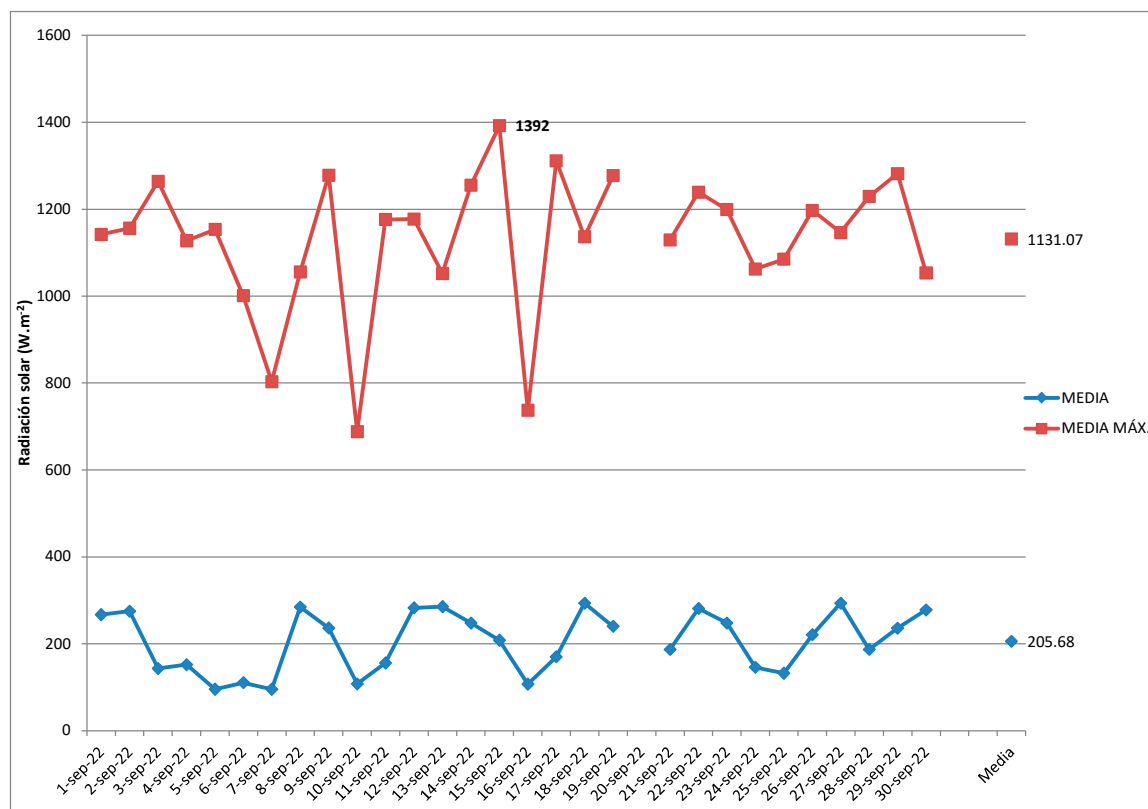
Media	174.2
Media máx.	1110.2
Máxima	1281.0

El 14 de agosto del 2022 a las 11h40

RADIACIÓN SOLAR

RADIACIÓN SOLAR					
Ubicación	IBARRA	Estación:	Ibarra	Unidad:	W.m ⁻²
Año	2022	Marca:	DAVIS	ELEVACIÓN	2221 msnm
Mes	SEPTIEMBRE	Modelo:	VANTAGE PRO 2	LATITUD	0° 21' 01"N
				LONGITUD	78°06'24"W

FECHA	MEDIA	MEDIA MÁX.
1-sep-22	267.2	1142.0
2-sep-22	274.8	1156.0
3-sep-22	142.8	1264.0
4-sep-22	151.8	1127.0
5-sep-22	95.2	1153.0
6-sep-22	110.3	1001.0
7-sep-22	95.4	803.0
8-sep-22	284.6	1055.0
9-sep-22	236.3	1278.0
10-sep-22	107.5	688.0
11-sep-22	155.9	1176.0
12-sep-22	282.6	1177.0
13-sep-22	285.2	1052.0
14-sep-22	247.8	1255.0
15-sep-22	208.3	1392.0
16-sep-22	107.1	737.0
17-sep-22	169.7	1311.0
18-sep-22	293.4	1136.0
19-sep-22	240.3	1277.0
20-sep-22		
21-sep-22	186.8	1129.0
22-sep-22	281.3	1239.0
23-sep-22	247.9	1199.0
24-sep-22	145.9	1062.0
25-sep-22	131.9	1085.0
26-sep-22	220.9	1197.0
27-sep-22	293.2	1146.0
28-sep-22	187.0	1229.0
29-sep-22	235.8	1282.0
30-sep-22	278.0	1053.0



Media	205.7
Media máx.	1131.1
Máxima	1392.0

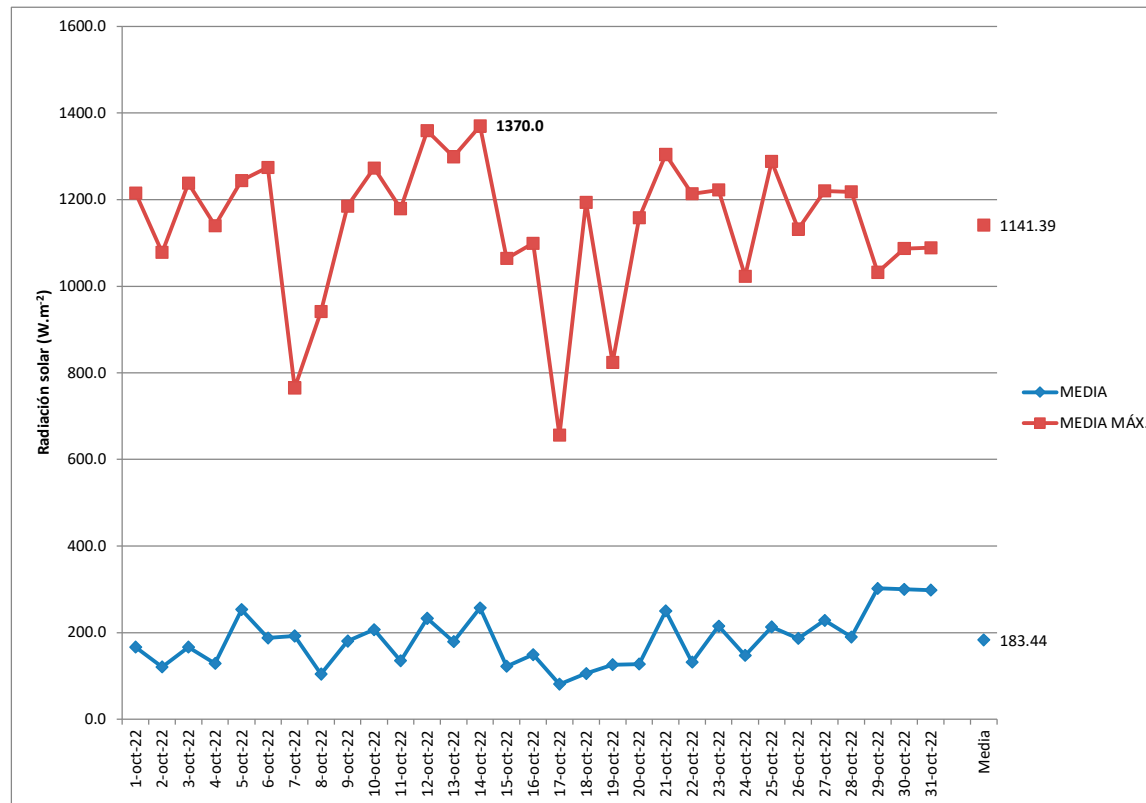
El 15 de septiembre del 2022 a las 10:35

RADIACIÓN SOLAR

RADIACIÓN SOLAR

Ubicación	IBARRA	Estación:	Ibarra	Unidad:	W.m ⁻²	ELEVACIÓN	2221 msnm
Año	2022	Marca:	DAVIS			LATITUD	0° 21' 01"N
Mes	OCTUBRE	Modelo:	VANTAGE PRO 2			LONGITUD	78° 06' 24"W

FECHA	MEDIA	MEDIA MÁX.
1-oct-22	166.9	1215.0
2-oct-22	120.9	1078.0
3-oct-22	166.8	1238.0
4-oct-22	128.8	1140.0
5-oct-22	253.1	1244.0
6-oct-22	187.5	1274.0
7-oct-22	192.1	765.0
8-oct-22	104.3	941.0
9-oct-22	180.4	1185.0
10-oct-22	206.9	1273.0
11-oct-22	135.3	1179.0
12-oct-22	232.9	1359.0
13-oct-22	179.0	1299.0
14-oct-22	257.0	1370.0
15-oct-22	122.3	1064.0
16-oct-22	149.4	1099.0
17-oct-22	81.0	656.0
18-oct-22	105.7	1194.0
19-oct-22	126.1	824.0
20-oct-22	127.3	1158.0
21-oct-22	249.8	1304.0
22-oct-22	131.8	1213.0
23-oct-22	215.0	1222.0
24-oct-22	147.2	1023.0
25-oct-22	213.2	1288.0
26-oct-22	186.6	1132.0
27-oct-22	228.4	1220.0
28-oct-22	190.1	1218.0
29-oct-22	302.2	1032.0
30-oct-22	300.4	1087.0
31-oct-22	298.1	1089.0



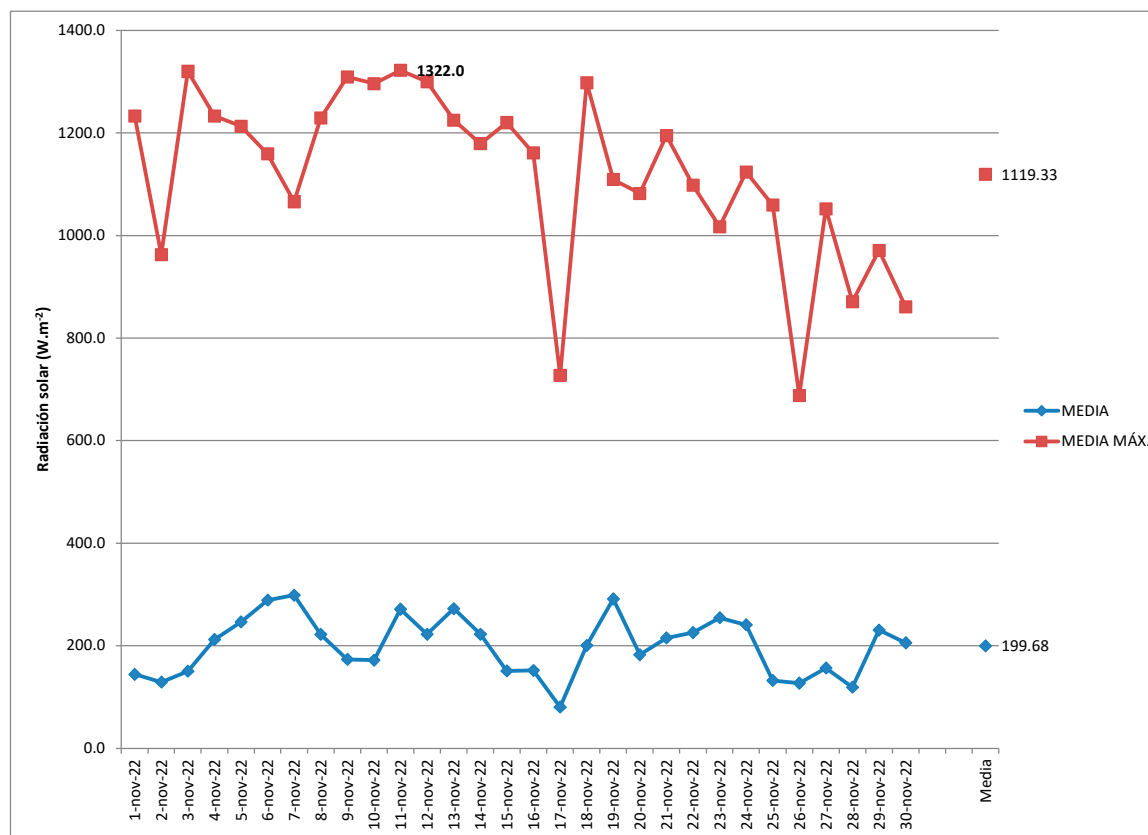
Media	183.4
Media máx.	1141.4
Máxima	1370.0

El 14 de octubre del 2022 a las 12:20

RADIACIÓN SOLAR

RADIACIÓN SOLAR							
Ubicación	IBARRA	Estación:	Ibarra	Unidad:	W.m ⁻²	ELEVACIÓN	2221 msnm
Año	2022	Marca:	DAVIS			LATITUD	0° 21' 01"N
Mes	NOVIEMBRE	Modelo:	VANTAGE PRO 2			LONGITUD	78°06'24"W

FECHA	MEDIA	MEDIA MÁX.
1-nov-22	144.2	1233.0
2-nov-22	129.1	963.0
3-nov-22	150.3	1320.0
4-nov-22	212.3	1233.0
5-nov-22	246.4	1213.0
6-nov-22	288.8	1159.0
7-nov-22	298.6	1066.0
8-nov-22	222.2	1229.0
9-nov-22	173.4	1309.0
10-nov-22	171.7	1296.0
11-nov-22	271.5	1322.0
12-nov-22	222.4	1300.0
13-nov-22	272.4	1225.0
14-nov-22	222.5	1179.0
15-nov-22	151.0	1220.0
16-nov-22	151.9	1161.0
17-nov-22	80.3	727.0
18-nov-22	200.4	1298.0
19-nov-22	291.2	1109.0
20-nov-22	182.6	1082.0
21-nov-22	215.4	1195.0
22-nov-22	225.7	1098.0
23-nov-22	254.6	1017.0
24-nov-22	241.0	1124.0
25-nov-22	132.1	1059.0
26-nov-22	127.2	688.0
27-nov-22	156.6	1052.0
28-nov-22	119.1	871.0
29-nov-22	230.4	971.0
30-nov-22	205.6	861.0



Media	199.7
Media máx.	1119.3
Máxima	1322.0

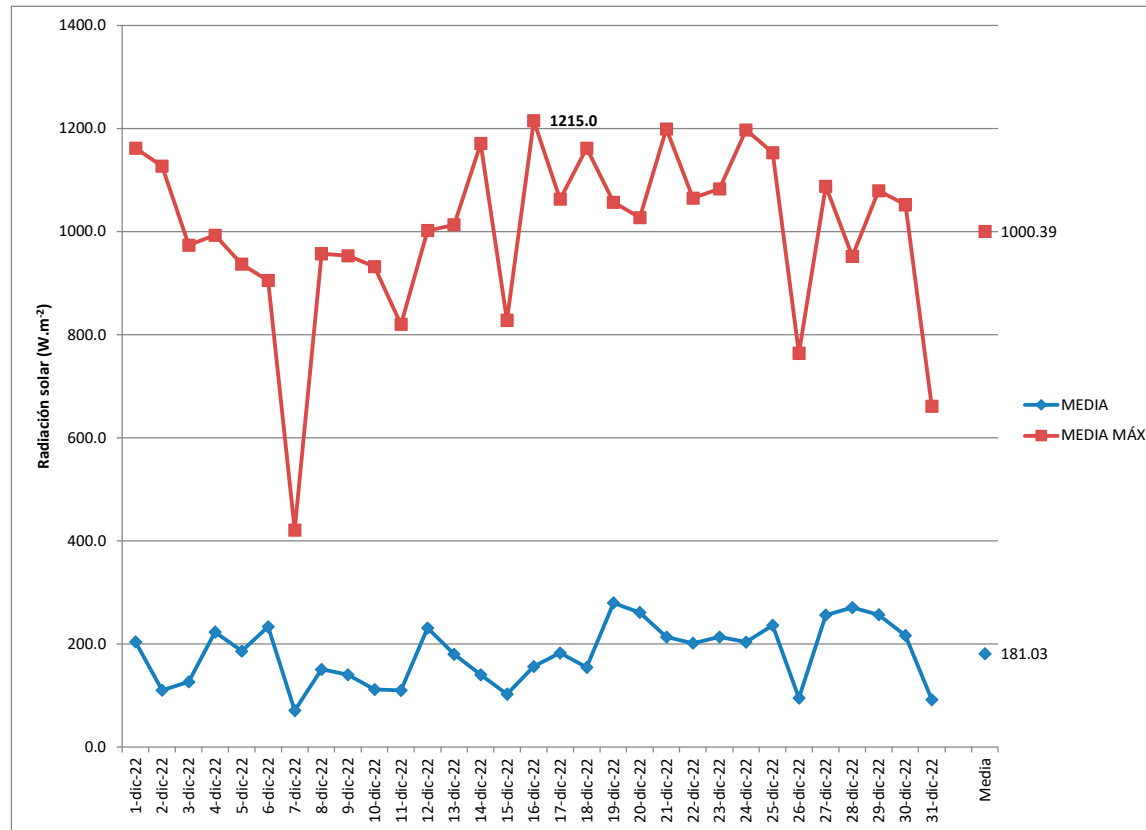
El 11 de noviembre del 2022 a las 12:20

RADIACIÓN SOLAR

RADIACIÓN SOLAR

Ubicación	IBARRA	Estación:	Ibarra	Unidad:	W.m ²	ELEVACIÓN	2221 msnm
Año	2022	Marca:	DAVIS			LATITUD	0° 21' 01"N
Mes	DICIEMBRE	Modelo:	VANTAGE PRO 2			LONGITUD	78° 06' 24"W

FECHA	MEDIA	MEDIA MÁX.
1-dic-22	204.0	1162.0
2-dic-22	110.4	1127.0
3-dic-22	126.6	974.0
4-dic-22	223.1	993.0
5-dic-22	186.0	937.0
6-dic-22	233.5	905.0
7-dic-22	70.8	421.0
8-dic-22	150.7	957.0
9-dic-22	140.6	953.0
10-dic-22	111.8	932.0
11-dic-22	109.8	820.0
12-dic-22	231.2	1002.0
13-dic-22	180.1	1013.0
14-dic-22	140.3	1171.0
15-dic-22	102.7	828.0
16-dic-22	156.3	1215.0
17-dic-22	182.6	1063.0
18-dic-22	154.7	1162.0
19-dic-22	279.8	1057.0
20-dic-22	261.3	1027.0
21-dic-22	213.4	1199.0
22-dic-22	201.6	1065.0
23-dic-22	213.4	1083.0
24-dic-22	203.5	1197.0
25-dic-22	236.1	1153.0
26-dic-22	95.3	764.0
27-dic-22	256.1	1088.0
28-dic-22	270.9	952.0
29-dic-22	257.0	1079.0
30-dic-22	216.5	1052.0
31-dic-22	91.8	661.0



Media	181.0
Media máx.	1000.4
Máxima	1215.0

El 16 de diciembre del 2022 a las 11H25

ANUARIO

2022

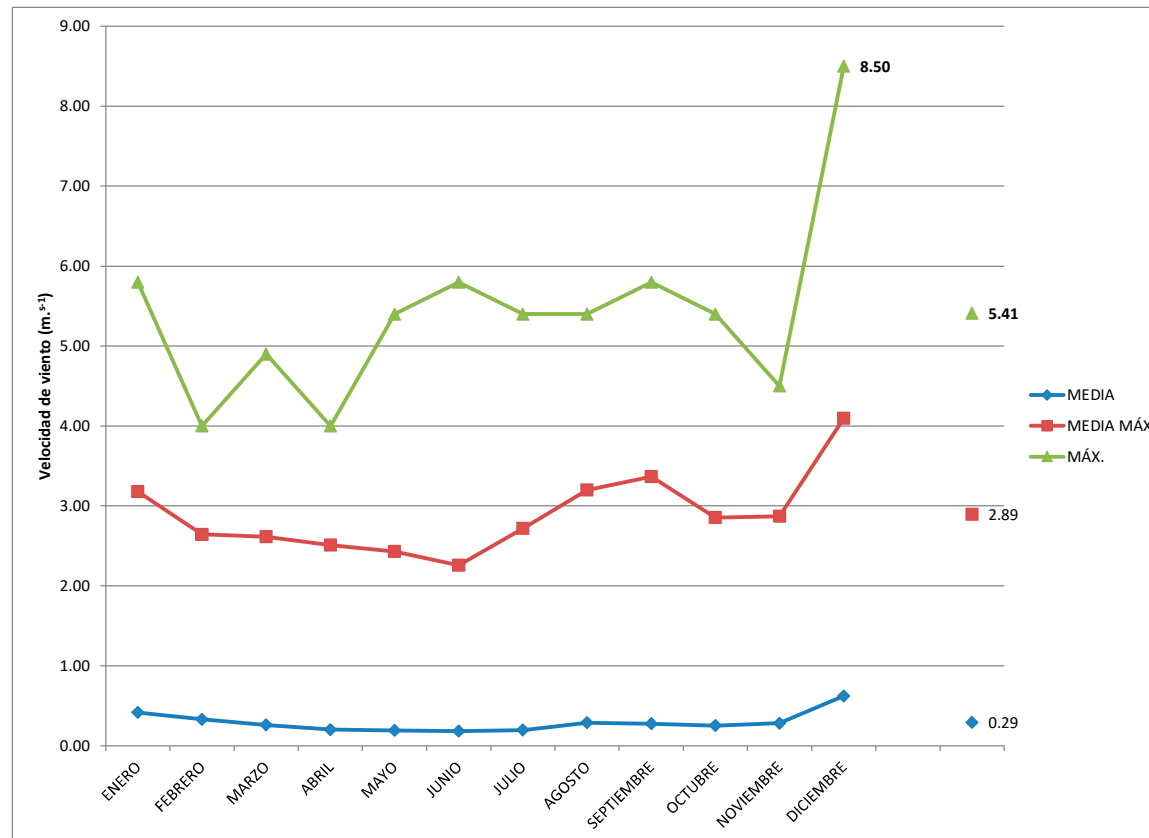
**VELOCIDAD
DEL VIENTO**

VELOCIDAD DEL VIENTO

VELOCIDAD DE VIENTO

Ubicación	IBARRA	Estación:	Ibarra	Unidad:	m.s ⁻¹	ELEVACIÓN	2221 msnm
Año	2022	Marca:	DAVIS			LATITUD	0° 21' 01" N
		Modelo:	VANTAGE PRO 2			LONGITUD	78° 06' 24" W

MES	MEDIA	MEDIA MÁX.	MÁX.
ENERO	0.4	3.2	5.8
FEBRERO	0.3	2.6	4.0
MARZO	0.3	2.6	4.9
ABRIL	0.2	2.5	4.0
MAYO	0.2	2.4	5.4
JUNIO	0.2	2.3	5.8
JULIO	0.2	2.7	5.4
AGOSTO	0.3	3.2	5.4
SEPTIEMBRE	0.3	3.4	5.8
OCTUBRE	0.3	2.9	5.4
NOVIEMBRE	0.3	2.9	4.5
DICIEMBRE	0.6	4.1	8.5



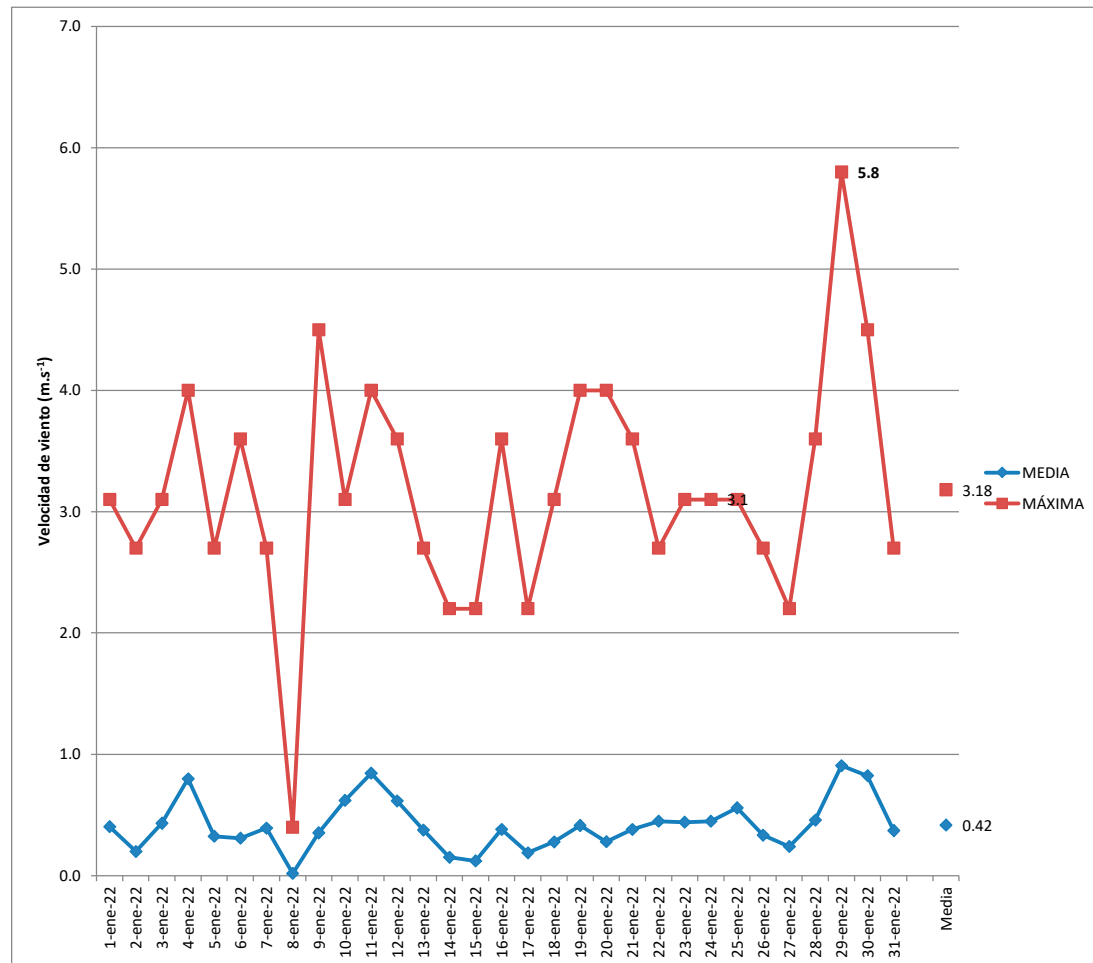
Media	0.3
Media máx.	2.9
Máxima	8.5

VELOCIDAD DEL VIENTO

VELOCIDAD DE VIENTO

Ubicación	IBARRA	Estación:	Ibarra	Unidad:	m.s ⁻¹	ELEVACIÓN	2221 msnm
Año	2022	Marca:	DAVIS			LATITUD	0° 21' 01" N
Mes	ENERO	Modelo:	VANTAGE PRO 2			LONGITUD	78° 06' 24" W

FECHA	MEDIA	MÁXIMA
1-ene-22	0.4	3.1
2-ene-22	0.2	2.7
3-ene-22	0.4	3.1
4-ene-22	0.8	4.0
5-ene-22	0.3	2.7
6-ene-22	0.3	3.6
7-ene-22	0.4	2.7
8-ene-22	0.0	0.4
9-ene-22	0.4	4.5
10-ene-22	0.6	3.1
11-ene-22	0.8	4.0
12-ene-22	0.6	3.6
13-ene-22	0.4	2.7
14-ene-22	0.2	2.2
15-ene-22	0.1	2.2
16-ene-22	0.4	3.6
17-ene-22	0.2	2.2
18-ene-22	0.3	3.1
19-ene-22	0.4	4.0
20-ene-22	0.3	4.0
21-ene-22	0.4	3.6
22-ene-22	0.4	2.7
23-ene-22	0.4	3.1
24-ene-22	0.4	3.1
25-ene-22	0.6	3.1
26-ene-22	0.3	2.7
27-ene-22	0.2	2.2
28-ene-22	0.5	3.6
29-ene-22	0.9	5.8
30-ene-22	0.8	4.5
31-ene-22	0.4	2.7



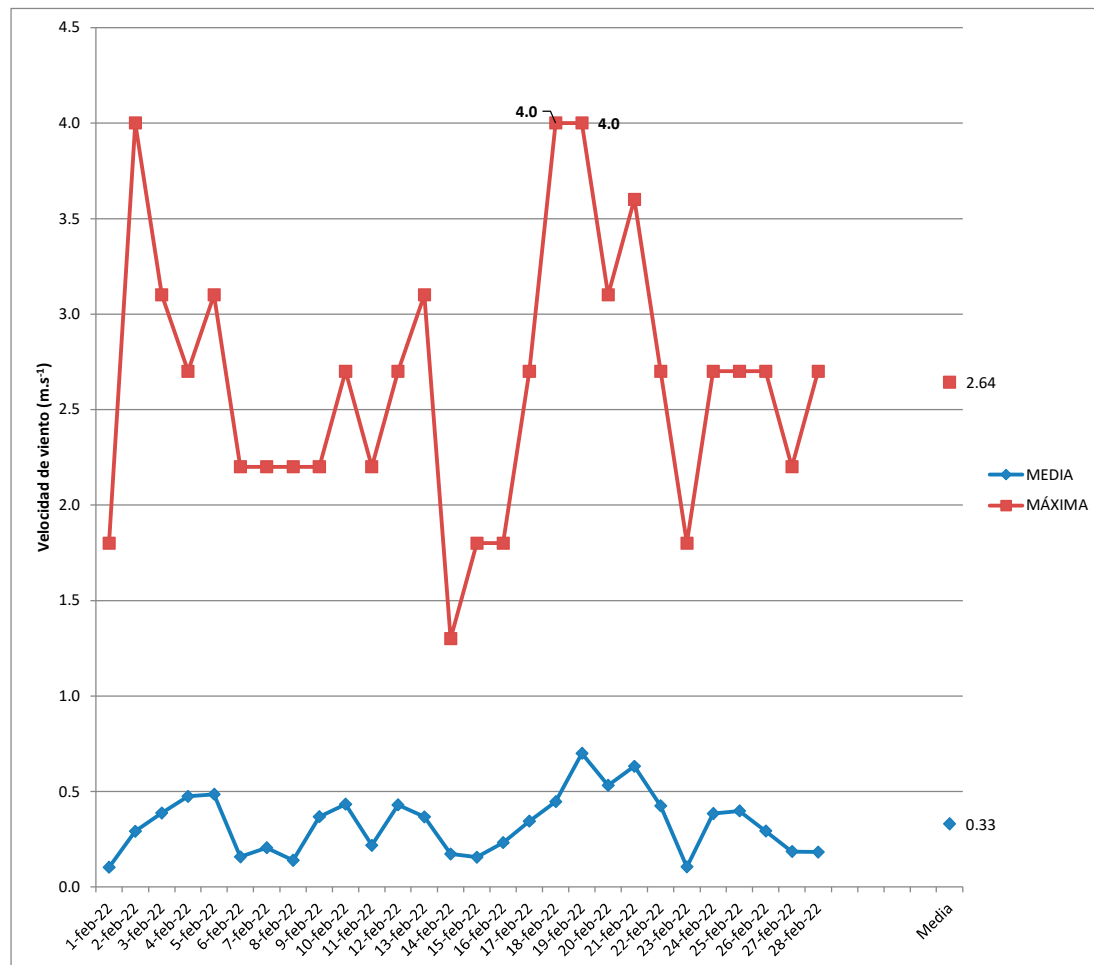
Media	0.42
Media máx.	3.18
Máxima	5.80

VELOCIDAD DEL VIENTO

VELOCIDAD DE VIENTO

Ubicación	IBARRA	Estación:	Ibarra	Unidad:	m.s ⁻¹	ELEVACIÓN	2221 msnm
Año	2022	Marca:	DAVIS			LATITUD	0° 21' 01"N
Mes	FEBRERO	Modelo:	VANTAGE PRO 2			LONGITUD	78° 06' 24"W

FECHA	MEDIA	MÁXIMA
1-feb-22	0.1	1.8
2-feb-22	0.3	4.0
3-feb-22	0.4	3.1
4-feb-22	0.5	2.7
5-feb-22	0.5	3.1
6-feb-22	0.2	2.2
7-feb-22	0.2	2.2
8-feb-22	0.1	2.2
9-feb-22	0.4	2.2
10-feb-22	0.4	2.7
11-feb-22	0.2	2.2
12-feb-22	0.4	2.7
13-feb-22	0.4	3.1
14-feb-22	0.2	1.3
15-feb-22	0.2	1.8
16-feb-22	0.2	1.8
17-feb-22	0.3	2.7
18-feb-22	0.4	4.0
19-feb-22	0.7	4.0
20-feb-22	0.5	3.1
21-feb-22	0.6	3.6
22-feb-22	0.4	2.7
23-feb-22	0.1	1.8
24-feb-22	0.4	2.7
25-feb-22	0.4	2.7
26-feb-22	0.3	2.7
27-feb-22	0.2	2.2
28-feb-22	0.2	2.7



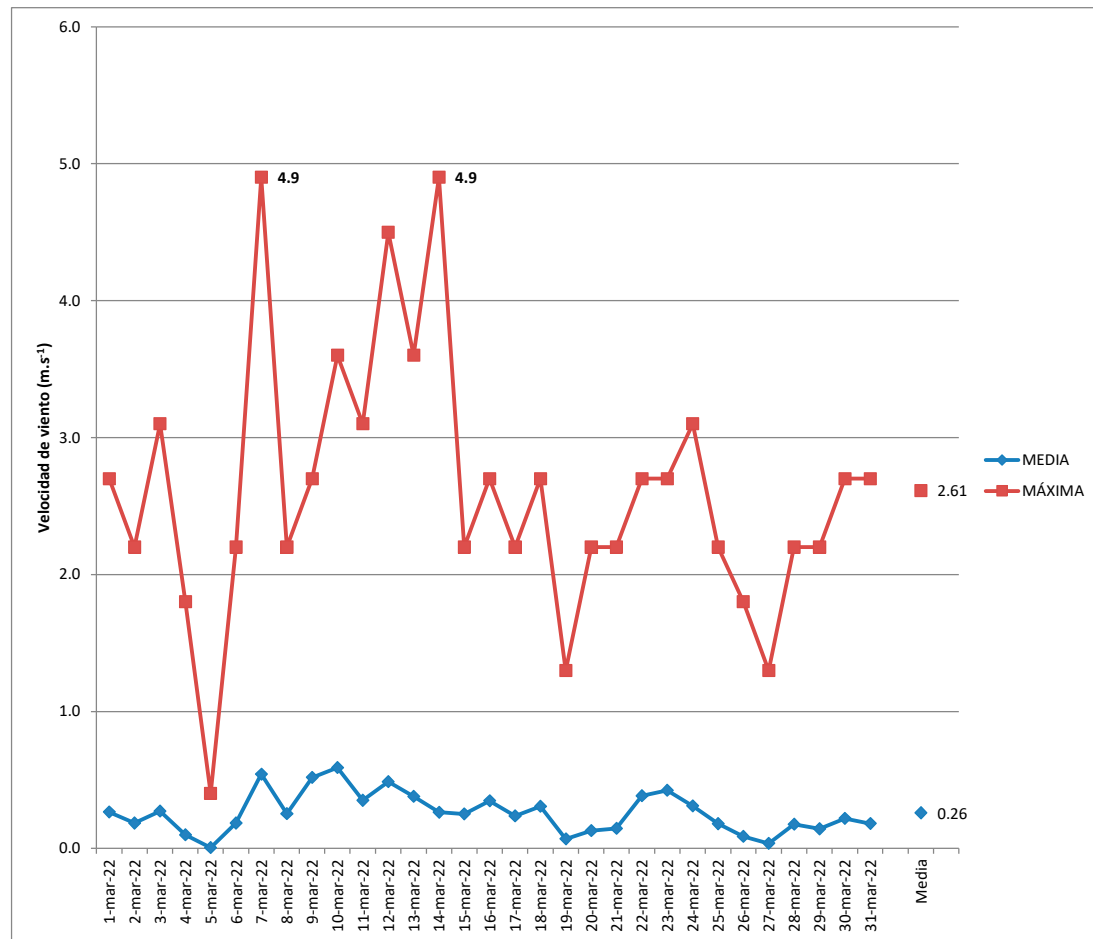
Media	0.33
Media máx.	2.64
Máxima	4.00

VELOCIDAD DEL VIENTO

VELOCIDAD DE VIENTO

Ubicación	IBARRA	Estación:	Ibarra	Unidad:	m.s ⁻¹	ELEVACIÓN	2221 msnm
Año	2022	Marca:	DAVIS			LATITUD	0° 21' 01" N
Mes	MARZO	Modelo:	VANTAGE PRO 2			LONGITUD	78° 06' 24" W

FECHA	MEDIA	MÁXIMA
1-mar-22	0.3	2.7
2-mar-22	0.2	2.2
3-mar-22	0.3	3.1
4-mar-22	0.1	1.8
5-mar-22	0.0	0.4
6-mar-22	0.2	2.2
7-mar-22	0.5	4.9
8-mar-22	0.3	2.2
9-mar-22	0.5	2.7
10-mar-22	0.6	3.6
11-mar-22	0.4	3.1
12-mar-22	0.5	4.5
13-mar-22	0.4	3.6
14-mar-22	0.3	4.9
15-mar-22	0.3	2.2
16-mar-22	0.3	2.7
17-mar-22	0.2	2.2
18-mar-22	0.3	2.7
19-mar-22	0.1	1.3
20-mar-22	0.1	2.2
21-mar-22	0.1	2.2
22-mar-22	0.4	2.7
23-mar-22	0.4	2.7
24-mar-22	0.3	3.1
25-mar-22	0.2	2.2
26-mar-22	0.1	1.8
27-mar-22	0.0	1.3
28-mar-22	0.2	2.2
29-mar-22	0.1	2.2
30-mar-22	0.2	2.7
31-mar-22	0.2	2.7



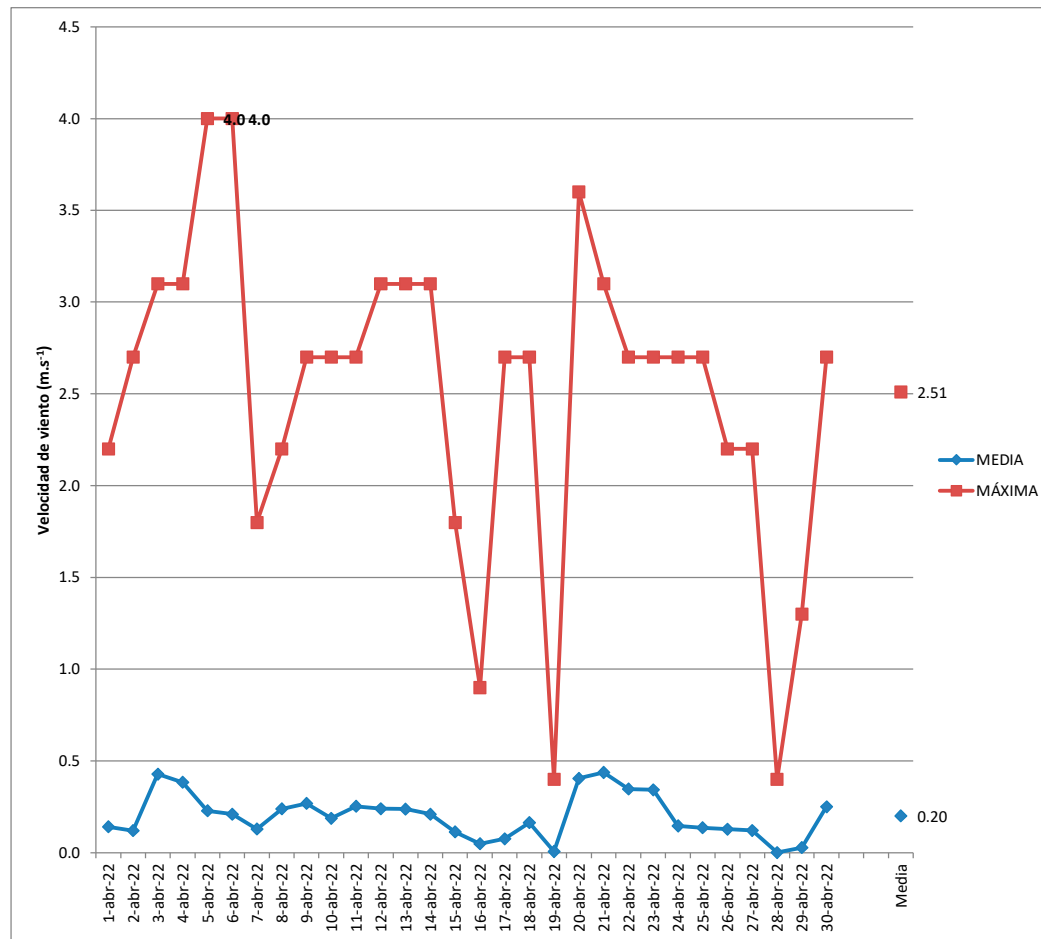
Media	0.26
Media máx.	2.61
Máxima	4.90

VELOCIDAD DEL VIENTO

VELOCIDAD DE VIENTO

Ubicación	IBARRA	Estación:	Ibarra	Unidad:	m.s ⁻¹	ELEVACIÓN	2221 msnm
Año	2022	Marca:	DAVIS			LATITUD	0° 21' 01"N
Mes	ABRIL	Modelo:	VANTAGE PRO 2			LONGITUD	78° 06' 24"W

FECHA	MEDIA	MÁXIMA
1-abr-22	0.1	2.2
2-abr-22	0.1	2.7
3-abr-22	0.4	3.1
4-abr-22	0.4	3.1
5-abr-22	0.2	4.0
6-abr-22	0.2	4.0
7-abr-22	0.1	1.8
8-abr-22	0.2	2.2
9-abr-22	0.3	2.7
10-abr-22	0.2	2.7
11-abr-22	0.3	2.7
12-abr-22	0.2	3.1
13-abr-22	0.2	3.1
14-abr-22	0.2	3.1
15-abr-22	0.1	1.8
16-abr-22	0.0	0.9
17-abr-22	0.1	2.7
18-abr-22	0.2	2.7
19-abr-22	0.0	0.4
20-abr-22	0.4	3.6
21-abr-22	0.4	3.1
22-abr-22	0.3	2.7
23-abr-22	0.3	2.7
24-abr-22	0.1	2.7
25-abr-22	0.1	2.7
26-abr-22	0.1	2.2
27-abr-22	0.1	2.2
28-abr-22	0.0	0.4
29-abr-22	0.0	1.3
30-abr-22	0.3	2.7



Media	0.20
Media máx.	2.51
Máxima	4.00

VELOCIDAD DEL VIENTO

VELOCIDAD DE VIENTO

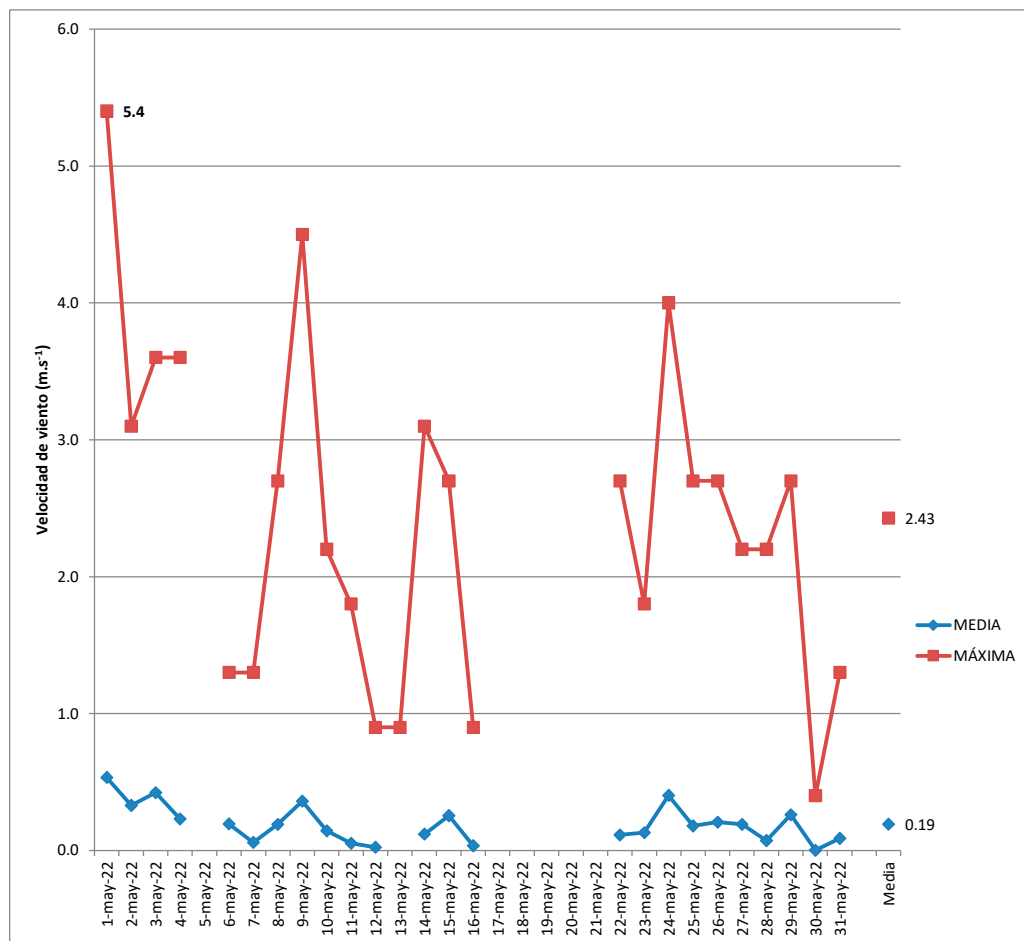
Ubicación IBARRA
 Año 2022
 Mes MAYO

Estación: Ibarra
 Marca: DAVIS
 Modelo: VANTAGE PRO 2

Unidad: m.s⁻¹

ELEVACIÓN 2221 msnm
 LATITUD 0° 21' 01" N
 LONGITUD 78° 06' 24" W

FECHA	MEDIA	MÁXIMA
1-may-22	0.5	5.4
2-may-22	0.3	3.1
3-may-22	0.4	3.6
4-may-22	0.2	3.6
5-may-22		
6-may-22	0.2	1.3
7-may-22	0.1	1.3
8-may-22	0.2	2.7
9-may-22	0.4	4.5
10-may-22	0.1	2.2
11-may-22	0.1	1.8
12-may-22	0.0	0.9
13-may-22		0.9
14-may-22	0.1	3.1
15-may-22	0.3	2.7
16-may-22	0.0	0.9
17-may-22		
18-may-22		
19-may-22		
20-may-22		
21-may-22		
22-may-22	0.1	2.7
23-may-22	0.1	1.8
24-may-22	0.4	4.0
25-may-22	0.2	2.7
26-may-22	0.2	2.7
27-may-22	0.2	2.2
28-may-22	0.1	2.2
29-may-22	0.3	2.7
30-may-22	0.0	0.4
31-may-22	0.1	1.3



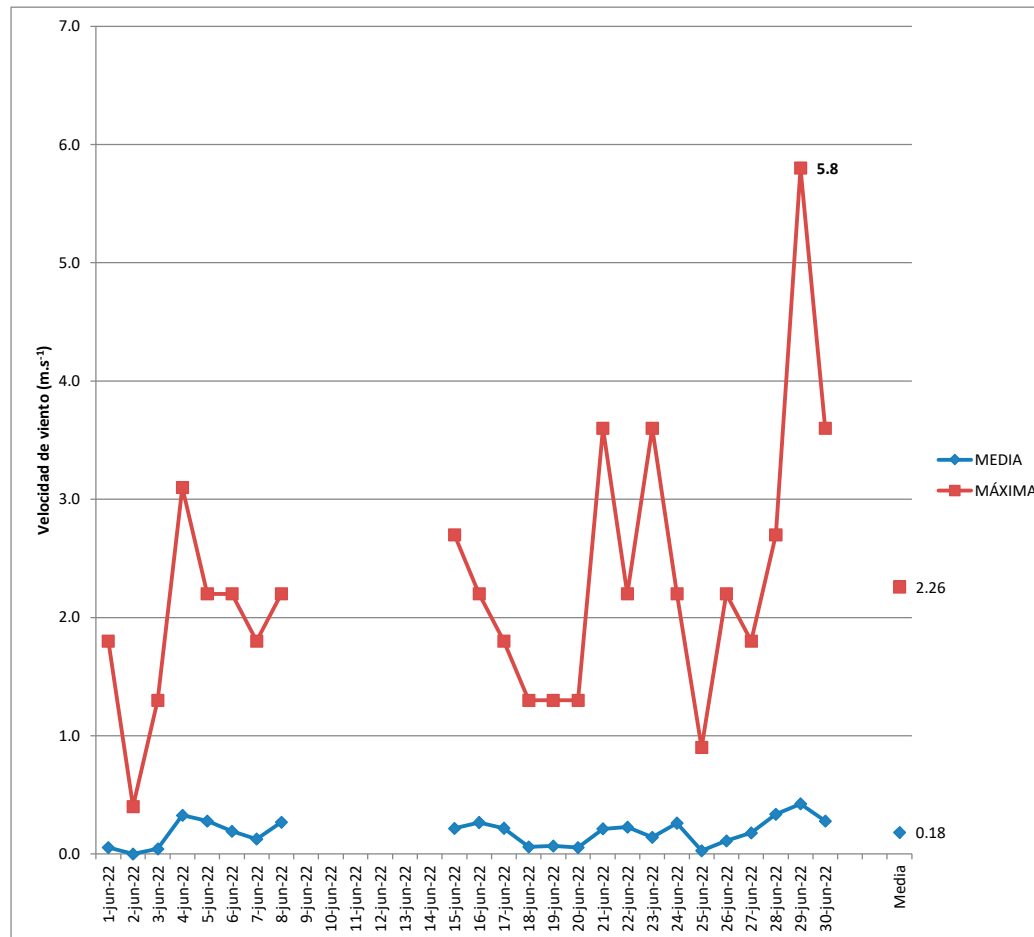
Media	0.19
Media máx.	2.43
Máxima	5.40

VELOCIDAD DEL VIENTO

VELOCIDAD DE VIENTO

Ubicación	IBARRA	Estación:	Ibarra	Unidad:	m.s ⁻¹	ELEVACIÓN	2221 msnm
Año	2022	Marca:	DAVIS			LATITUD	0° 21' 01"N
Mes	JUNIO	Modelo:	VANTAGE PRO 2			LONGITUD	78°06'24"W

FECHA	MEDIA	MÁXIMA
1-jun-22	0.1	1.8
2-jun-22	0.0	0.4
3-jun-22	0.0	1.3
4-jun-22	0.3	3.1
5-jun-22	0.3	2.2
6-jun-22	0.2	2.2
7-jun-22	0.1	1.8
8-jun-22	0.3	2.2
9-jun-22		
10-jun-22		
11-jun-22		
12-jun-22		
13-jun-22		
14-jun-22		
15-jun-22	0.2	2.7
16-jun-22	0.3	2.2
17-jun-22	0.2	1.8
18-jun-22	0.1	1.3
19-jun-22	0.1	1.3
20-jun-22	0.1	1.3
21-jun-22	0.2	3.6
22-jun-22	0.2	2.2
23-jun-22	0.1	3.6
24-jun-22	0.3	2.2
25-jun-22	0.0	0.9
26-jun-22	0.1	2.2
27-jun-22	0.2	1.8
28-jun-22	0.3	2.7
29-jun-22	0.4	5.8
30-jun-22	0.3	3.6



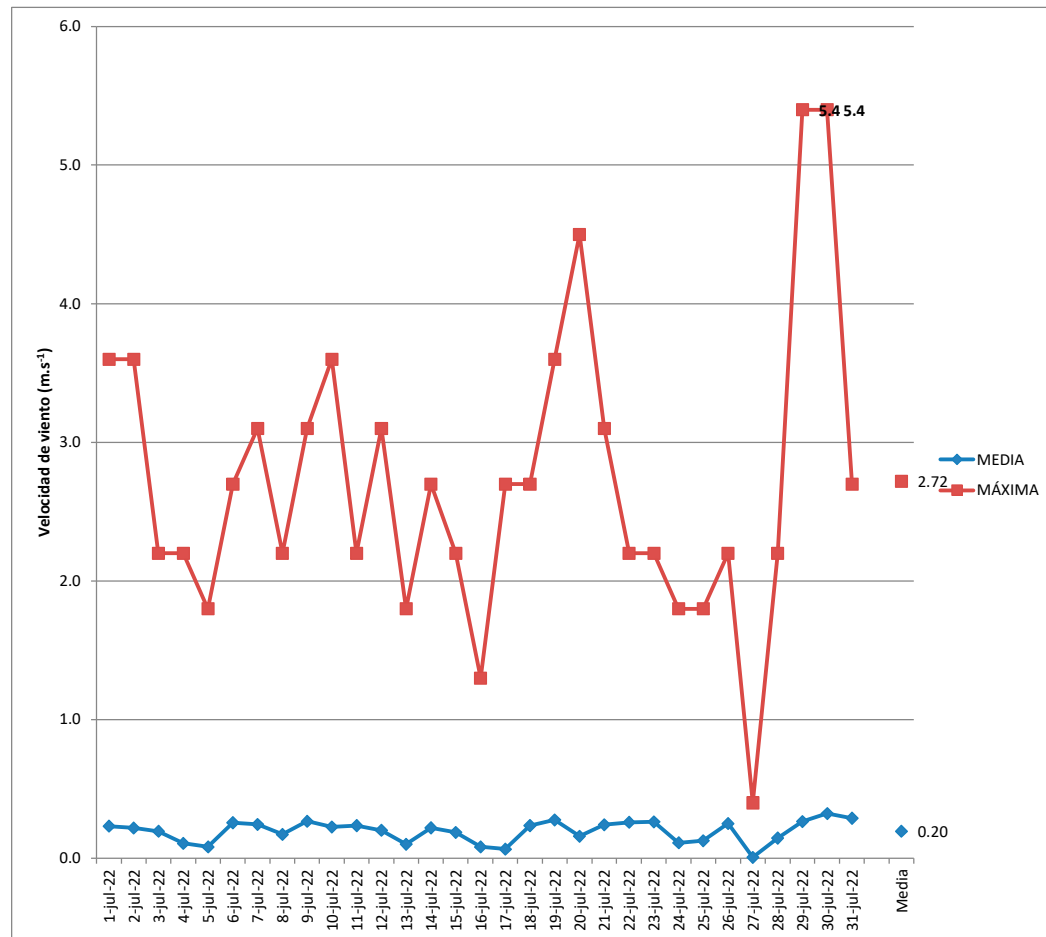
Media	0.18
Media máx.	2.26
Máxima	5.80

VELOCIDAD DEL VIENTO

VELOCIDAD DE VIENTO

Ubicación	IBARRA	Estación:	Ibarra	Unidad:	m.s ⁻¹	ELEVACIÓN	2221 msnm
Año	2022	Marca:	DAVIS			LATITUD	0° 21' 01" N
Mes	JULIO	Modelo:	VANTAGE PRO 2			LONGITUD	78° 06' 24" W

FECHA	MEDIA	MÁXIMA
1-jul-22	0.2	3.6
2-jul-22	0.2	3.6
3-jul-22	0.2	2.2
4-jul-22	0.1	2.2
5-jul-22	0.1	1.8
6-jul-22	0.3	2.7
7-jul-22	0.2	3.1
8-jul-22	0.2	2.2
9-jul-22	0.3	3.1
10-jul-22	0.2	3.6
11-jul-22	0.2	2.2
12-jul-22	0.2	3.1
13-jul-22	0.1	1.8
14-jul-22	0.2	2.7
15-jul-22	0.2	2.2
16-jul-22	0.1	1.3
17-jul-22	0.1	2.7
18-jul-22	0.2	2.7
19-jul-22	0.3	3.6
20-jul-22	0.2	4.5
21-jul-22	0.2	3.1
22-jul-22	0.3	2.2
23-jul-22	0.3	2.2
24-jul-22	0.1	1.8
25-jul-22	0.1	1.8
26-jul-22	0.3	2.2
27-jul-22	0.0	0.4
28-jul-22	0.1	2.2
29-jul-22	0.3	5.4
30-jul-22	0.3	5.4
31-jul-22	0.3	2.7



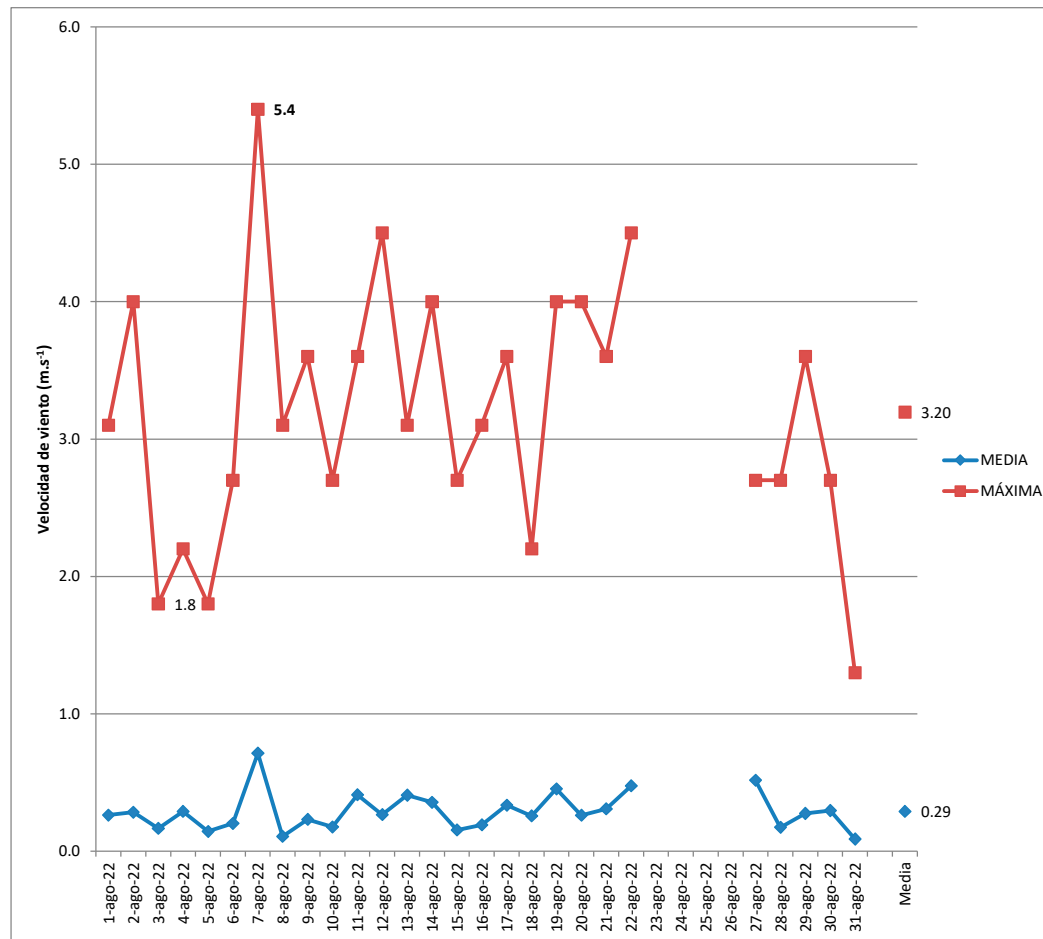
Media	0.20
Media máx.	2.72
Máxima	5.40

VELOCIDAD DEL VIENTO

VELOCIDAD DE VIENTO

Ubicación	IBARRA	Estación:	Ibarra	Unidad:	m.s ⁻¹	ELEVACIÓN	2221 msnm
Año	2022	Marca:	DAVIS			LATITUD	0° 21' 01"N
Mes	AGOSTO	Modelo:	VANTAGE PRO 2			LONGITUD	78°06'24"W

FECHA	MEDIA	MÁXIMA
1-ago-22	0.3	3.1
2-ago-22	0.3	4.0
3-ago-22	0.2	1.8
4-ago-22	0.3	2.2
5-ago-22	0.1	1.8
6-ago-22	0.2	2.7
7-ago-22	0.7	5.4
8-ago-22	0.1	3.1
9-ago-22	0.2	3.6
10-ago-22	0.2	2.7
11-ago-22	0.4	3.6
12-ago-22	0.3	4.5
13-ago-22	0.4	3.1
14-ago-22	0.4	4.0
15-ago-22	0.2	2.7
16-ago-22	0.2	3.1
17-ago-22	0.3	3.6
18-ago-22	0.3	2.2
19-ago-22	0.5	4.0
20-ago-22	0.3	4.0
21-ago-22	0.3	3.6
22-ago-22	0.5	4.5
23-ago-22		
24-ago-22		
25-ago-22		
26-ago-22		
27-ago-22	0.5	2.7
28-ago-22	0.2	2.7
29-ago-22	0.3	3.6
30-ago-22	0.3	2.7
31-ago-22	0.1	1.3



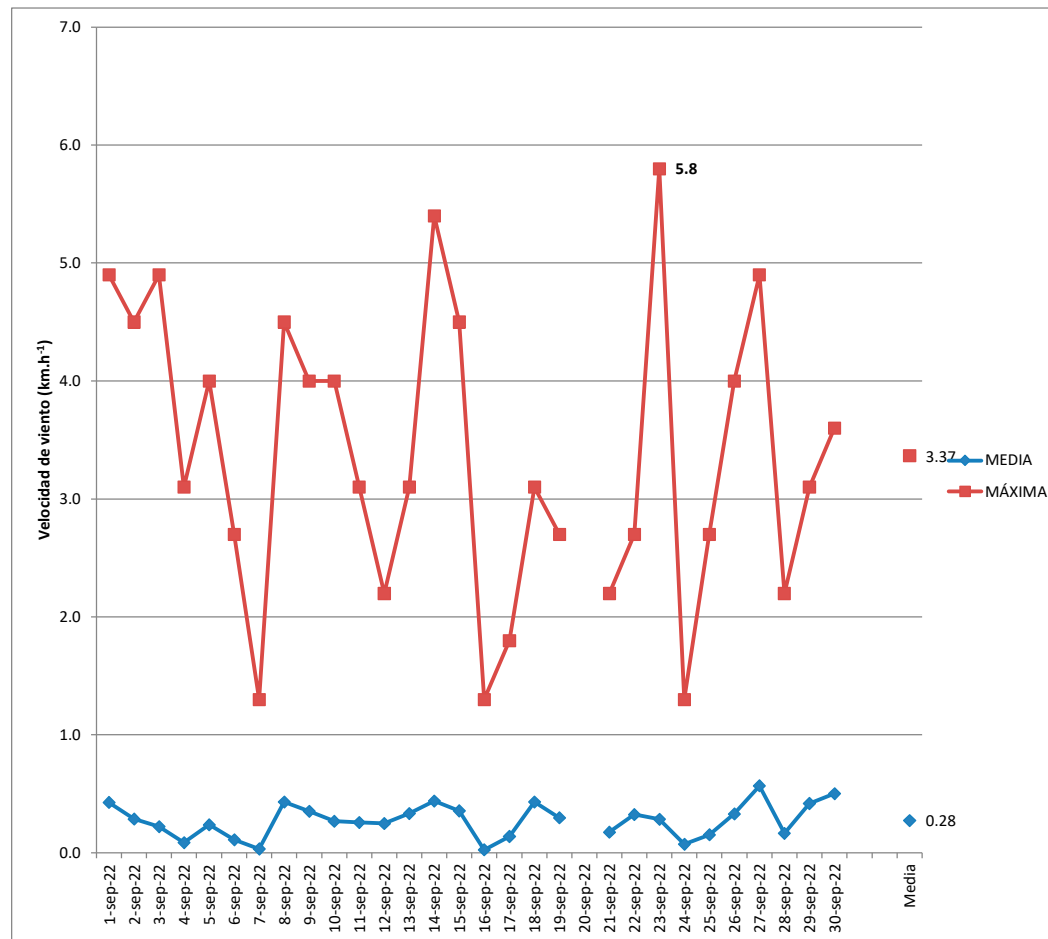
Media	0.29
Media máx.	3.20
Máxima	5.40

VELOCIDAD DEL VIENTO

VELOCIDAD DE VIENTO

Ubicación	IBARRA	Estación:	Ibarra	Unidad:	m.s ⁻¹	ELEVACIÓN	2221 msnm
Año	2022	Marca:	DAVIS			LATITUD	0° 21' 01" N
Mes	SEPTIEMBRE	Modelo:	VANTAGE PRO 2			LONGITUD	78° 06' 24" W

FECHA	MEDIA	MÁXIMA
1-sep-22	0.4	4.9
2-sep-22	0.3	4.5
3-sep-22	0.2	4.9
4-sep-22	0.1	3.1
5-sep-22	0.2	4.0
6-sep-22	0.1	2.7
7-sep-22	0.0	1.3
8-sep-22	0.4	4.5
9-sep-22	0.4	4.0
10-sep-22	0.3	4.0
11-sep-22	0.3	3.1
12-sep-22	0.2	2.2
13-sep-22	0.3	3.1
14-sep-22	0.4	5.4
15-sep-22	0.4	4.5
16-sep-22	0.0	1.3
17-sep-22	0.1	1.8
18-sep-22	0.4	3.1
19-sep-22	0.3	2.7
20-sep-22		
21-sep-22	0.2	2.2
22-sep-22	0.3	2.7
23-sep-22	0.3	5.8
24-sep-22	0.1	1.3
25-sep-22	0.2	2.7
26-sep-22	0.3	4.0
27-sep-22	0.6	4.9
28-sep-22	0.2	2.2
29-sep-22	0.4	3.1
30-sep-22	0.5	3.6



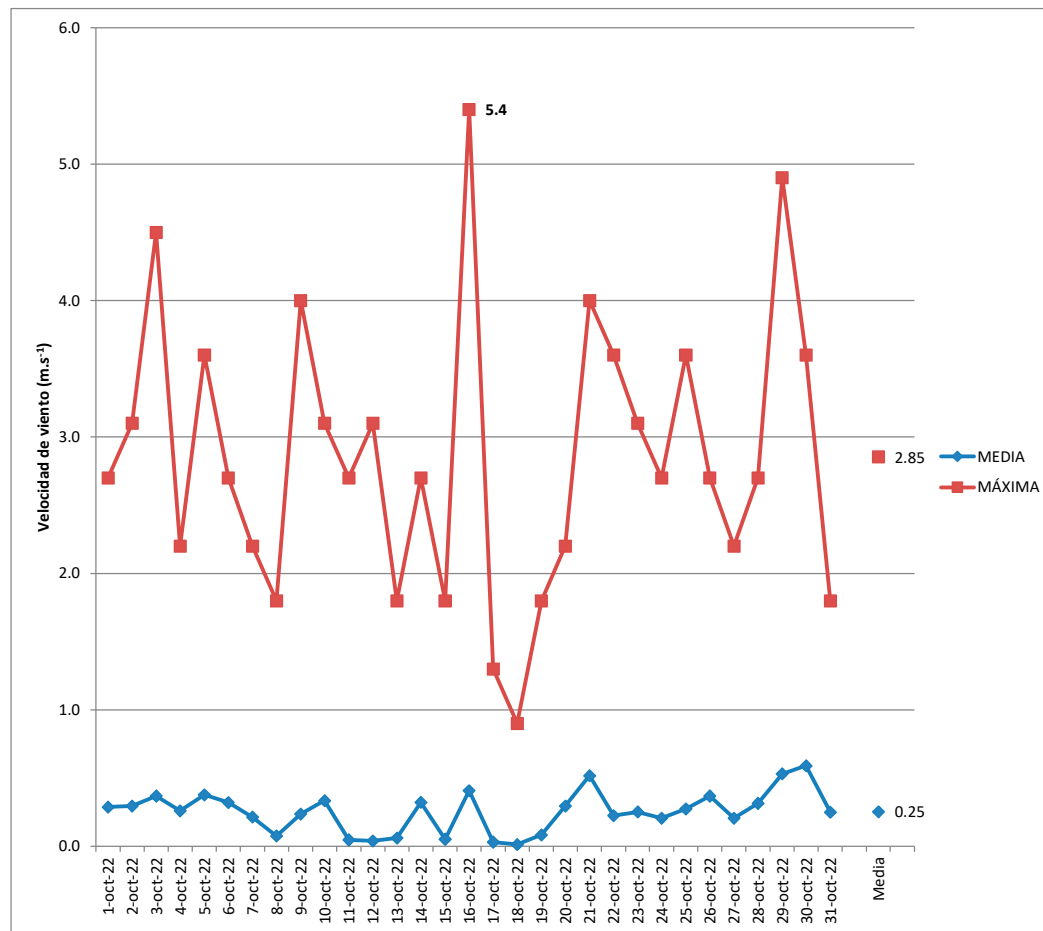
Media	0.28
Media máx.	3.37
Máxima	5.80

VELOCIDAD DEL VIENTO

VELOCIDAD DE VIENTO

Ubicación	IBARRA	Estación:	Ibarra	Unidad:	m.s ⁻¹	ELEVACIÓN	2221 msnm
Año	2022	Marca:	DAVIS			LATITUD	0° 21' 01"N
Mes	OCTUBRE	Modelo:	VANTAGE PRO 2			LONGITUD	78°06'24"W

FECHA	MEDIA	MÁXIMA
1-oct-22	0.3	2.7
2-oct-22	0.3	3.1
3-oct-22	0.4	4.5
4-oct-22	0.3	2.2
5-oct-22	0.4	3.6
6-oct-22	0.3	2.7
7-oct-22	0.2	2.2
8-oct-22	0.1	1.8
9-oct-22	0.2	4.0
10-oct-22	0.3	3.1
11-oct-22	0.0	2.7
12-oct-22	0.0	3.1
13-oct-22	0.1	1.8
14-oct-22	0.3	2.7
15-oct-22	0.1	1.8
16-oct-22	0.4	5.4
17-oct-22	0.0	1.3
18-oct-22	0.0	0.9
19-oct-22	0.1	1.8
20-oct-22	0.3	2.2
21-oct-22	0.5	4.0
22-oct-22	0.2	3.6
23-oct-22	0.3	3.1
24-oct-22	0.2	2.7
25-oct-22	0.3	3.6
26-oct-22	0.4	2.7
27-oct-22	0.2	2.2
28-oct-22	0.3	2.7
29-oct-22	0.5	4.9
30-oct-22	0.6	3.6
31-oct-22	0.3	1.8



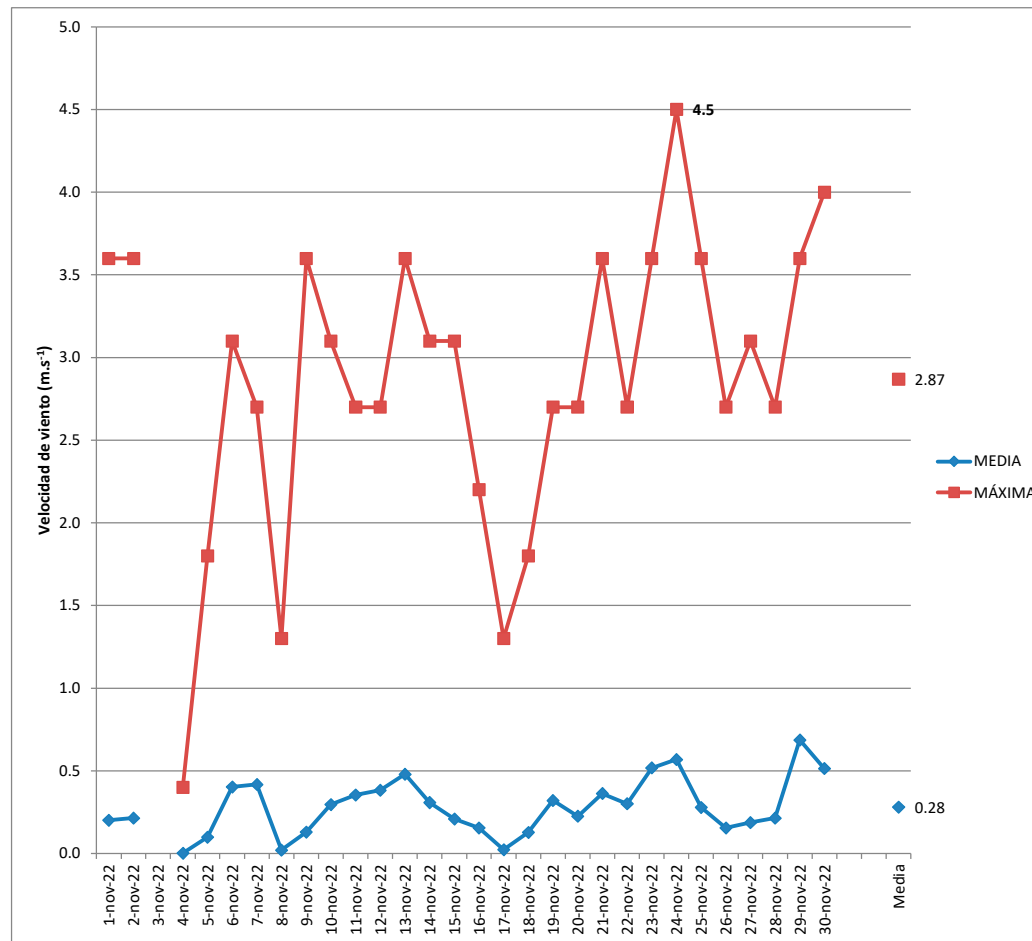
Media	0.25
Media máx.	2.85
Máxima	5.40

VELOCIDAD DEL VIENTO

VELOCIDAD DE VIENTO

Ubicación	IBARRA	Estación:	Ibarra	Unidad:	m.s ⁻¹	ELEVACIÓN	2221 msnm
Año	2022	Marca:	DAVIS			LATITUD	0° 21' 01" N
Mes	NOVIEMBRE	Modelo:	VANTAGE PRO 2			LONGITUD	78° 06' 24" W

FECHA	MEDIA	MÁXIMA
1-nov-22	0.2	3.6
2-nov-22	0.2	3.6
3-nov-22		
4-nov-22	0.0	0.4
5-nov-22	0.1	1.8
6-nov-22	0.4	3.1
7-nov-22	0.4	2.7
8-nov-22	0.0	1.3
9-nov-22	0.1	3.6
10-nov-22	0.3	3.1
11-nov-22	0.4	2.7
12-nov-22	0.4	2.7
13-nov-22	0.5	3.6
14-nov-22	0.3	3.1
15-nov-22	0.2	3.1
16-nov-22	0.2	2.2
17-nov-22	0.0	1.3
18-nov-22	0.1	1.8
19-nov-22	0.3	2.7
20-nov-22	0.2	2.7
21-nov-22	0.4	3.6
22-nov-22	0.3	2.7
23-nov-22	0.5	3.6
24-nov-22	0.6	4.5
25-nov-22	0.3	3.6
26-nov-22	0.2	2.7
27-nov-22	0.2	3.1
28-nov-22	0.2	2.7
29-nov-22	0.7	3.6
30-nov-22	0.5	4.0



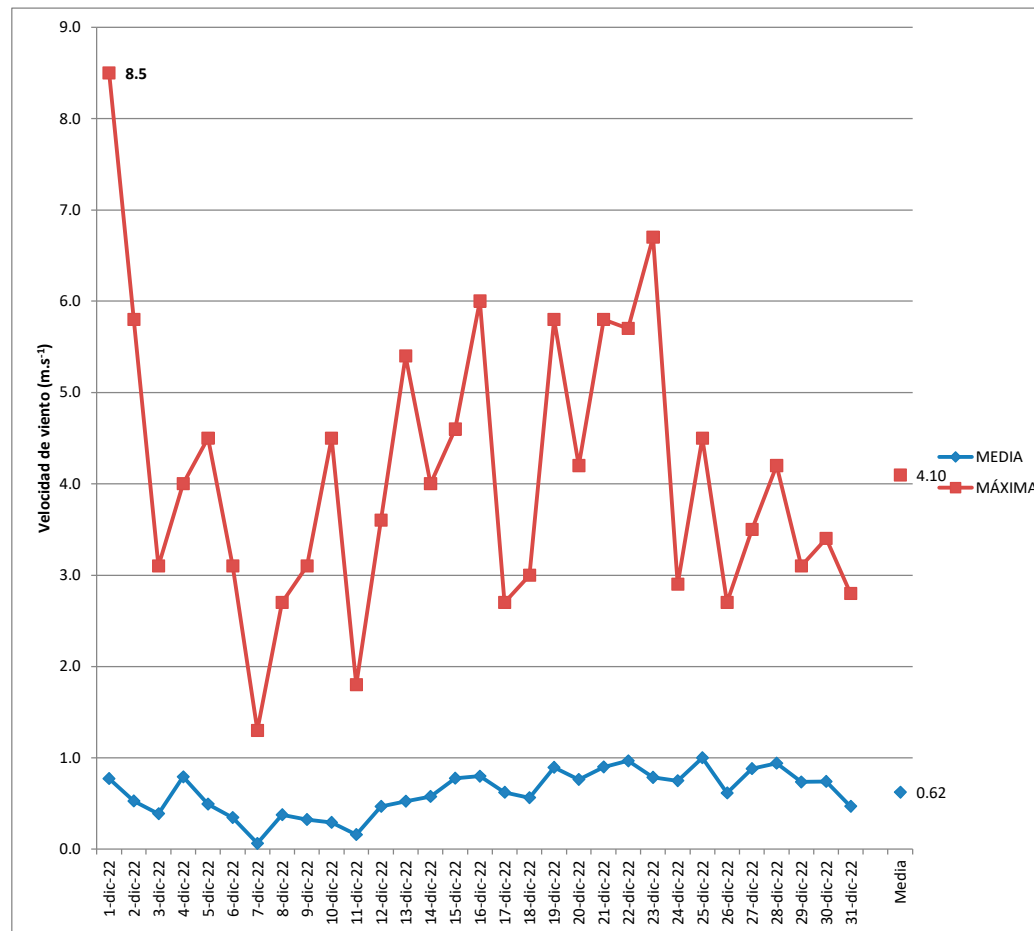
Media	0.28
Media máx.	2.87
Máxima	4.50

VELOCIDAD DEL VIENTO

VELOCIDAD DE VIENTO

Ubicación	IBARRA	Estación:	Ibarra	Unidad:	m.s ⁻¹	ELEVACIÓN	2221 msnm
Año	2022	Marca:	DAVIS			LATITUD	0° 21' 01"N
Mes	DICIEMBRE	Modelo:	VANTAGE PRO 2			LONGITUD	78°06'24"W

FECHA	MEDIA	MÁXIMA
1-dic-22	0.8	8.5
2-dic-22	0.5	5.8
3-dic-22	0.4	3.1
4-dic-22	0.8	4.0
5-dic-22	0.5	4.5
6-dic-22	0.3	3.1
7-dic-22	0.1	1.3
8-dic-22	0.4	2.7
9-dic-22	0.3	3.1
10-dic-22	0.3	4.5
11-dic-22	0.2	1.8
12-dic-22	0.5	3.6
13-dic-22	0.5	5.4
14-dic-22	0.6	4.0
15-dic-22	0.8	4.6
16-dic-22	0.8	6.0
17-dic-22	0.6	2.7
18-dic-22	0.6	3.0
19-dic-22	0.9	5.8
20-dic-22	0.8	4.2
21-dic-22	0.9	5.8
22-dic-22	1.0	5.7
23-dic-22	0.8	6.7
24-dic-22	0.7	2.9
25-dic-22	1.0	4.5
26-dic-22	0.6	2.7
27-dic-22	0.9	3.5
28-dic-22	0.9	4.2
29-dic-22	0.7	3.1
30-dic-22	0.7	3.4
31-dic-22	0.5	2.8



Media	0.62
Media máx.	4.10
Máxima	8.50

ANUARIO

2022

VARIABLE: RADIACIÓN UV

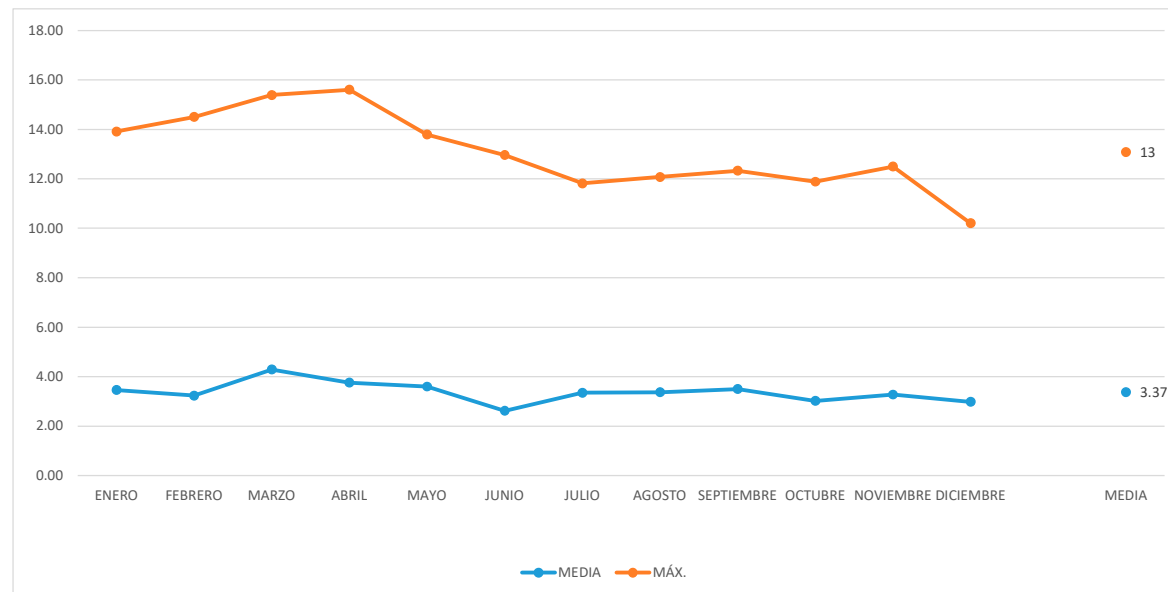
<i>Categoría de exposición</i>	<i>Intervalo de colores de UV</i>
Baja	< 2
Moderada	3 a 5
Alta	6 a 7
Muy alta	8 a 10
Extremadamente alta	11 +

VARIABLE: RADIACIÓN UV

RADIACIÓN UV

Ubicación	IBARRA	Estación:	Ibarra	Unidad:	UV	ELEVACIÓN	2221 msnm
Año	2022	Marca:	DAVIS			LATITUD	0° 21'01"N
		Modelo:	VANTAGE PRO2			LONGITUD	78°06'24"W

	MEDIA	MÁX.
ENERO	3.46	13.92
FEBRERO	3.24	14.50
MARZO	4.29	15.39
ABRIL	3.76	15.61
MAYO	3.60	13.79
JUNIO	2.62	12.96
JULIO	3.35	11.82
AGOSTO	3.37	12.08
SEPTIEMBRE	3.50	12.33
OCTUBRE	3.02	11.88
NOVIEMBRE	3.27	12.50
DICIEMBRE	2.99	10.21



Media	3.37
Máxima	15.61

El 21 de abril del 2022 a las 11H05 a 12H00

VARIABLE: RADIACIÓN UV

RADIACIÓN UV															
Ubicación	IBARRA				Estación:	Ibarra				ELEVACIÓN	2221 msnm				
Año	2022				Marca:	DAVIS				LATITUD	0° 21'01"N				
Mes	ENERO				Modelo:	VANTAGE PRO2				LONGITUD	78°06'24"W				
	6:05 -7:00	7:05 -8:00	8:05 -9:00	9:05 -10:00	10:05 -11:00	11:05-12:00	12:05-13:00	13:05-14:00	14:05-15:00	15:05-16:00	16:05-17:00	17:05-18:00	18:05-19:00	Media	Máxima
1-ene-22	0.0	1.7	4.9	8.4	10.9	11.8	10.8	5.7	3.4	1.7	0.2	0.0	0.0	4.6	11.8
2-ene-22	0.0	1.1	2.7	3.1	4.4	6.5	4.5	4.5	3.0	1.7	0.3	0.0	0.0	2.4	6.5
3-ene-22	0.0	1.4	2.7	8.4	11.1	12.3	11.2	5.5	2.8	1.6	0.4	0.0	0.0	4.4	12.3
4-ene-22	0.0	1.3	4.6	8.3	11.1	12.8	11.3	6.1	3.3	1.9	0.4	0.0	0.0	4.7	12.8
5-ene-22	0.0	0.5	1.3	2.9	6.1	4.9	5.7	5.0	4.3	1.1	0.0	0.0	0.0	2.4	6.1
6-ene-22	0.0	0.7	2.8	4.0	7.2	6.6	8.1	5.6	2.8	1.7	0.2	0.0	0.0	3.0	8.1
7-ene-22	0.0	1.3	4.4	8.0	10.9	12.3	11.3	6.0	3.2	1.8	0.4	0.0	0.0	4.6	12.3
8-ene-22	0.0	1.3	4.5	8.3	11.0	12.4	11.5	5.9	3.3	1.8	0.4	0.0	0.0	4.6	12.4
9-ene-22	0.0	1.4	4.4	7.9	10.9	12.3	10.1	6.4	3.5	1.6	0.3	0.0	0.0	4.5	12.3
10-ene-22	0.0	0.1	3.4	8.7	11.6	10.4	8.2	7.6	4.4	1.6	0.1	0.0	0.0	4.3	11.6
11-ene-22	0.0	1.2	3.8	6.7	9.7	13.5	12.4	7.6	3.8	2.1	0.4	0.0	0.0	4.7	13.5
12-ene-22	0.0	0.9	2.9	4.5	8.6	12.9	11.4	7.4	3.5	1.9	0.4	0.0	0.0	4.2	12.9
13-ene-22	0.0	0.8	1.9	3.4	6.2	7.0	7.1	4.6	1.6	1.4	0.3	0.0	0.0	2.6	7.1
14-ene-22	0.0	0.9	2.9	5.0	4.9	6.2	2.4	2.4	2.7	1.9	0.4	0.0	0.0	2.3	6.2
15-ene-22	0.0	1.3	2.9	3.8	4.9	4.5	2.5	3.1	2.8	2.0	0.5	0.0	0.0	2.2	4.9
16-ene-22	0.0	1.1	2.9	3.8	5.0	4.9	9.0	5.0	3.5	1.9	0.5	0.0	0.0	2.9	9.0
17-ene-22	0.0	1.2	4.3	8.3	9.9	8.9	6.1	3.0	1.9	1.7	0.5	0.0	0.0	3.5	9.9
18-ene-22	0.0	1.2	3.9	4.7	7.3	6.1	4.0	4.2	3.5	1.9	0.5	0.0	0.0	2.9	7.3
19-ene-22	0.0	1.0	1.9	3.4	4.0	6.0	6.5	5.5	3.6	2.0	0.6	0.0	0.0	2.6	6.5
20-ene-22	0.0	0.3	1.2	1.8	1.9	1.9	3.7	4.0	3.4	1.9	0.5	0.0	0.0	1.6	4.0
21-ene-22	0.0	0.4	2.3	5.8	6.2	9.8	9.2	5.9	3.5	1.8	0.3	0.0	0.0	3.5	9.8
22-ene-22	0.0	1.4	4.0	5.5	7.6	8.4	12.0	7.2	3.3	1.8	0.5	0.0	0.0	4.0	12.0
23-ene-22	0.0	1.1	4.9	7.4	6.6	13.9	10.3	6.0	3.6	1.9	0.6	0.0	0.0	4.3	13.9
24-ene-22	0.0	1.2	4.6	8.2	11.4	12.8	12.4	6.4	3.5	1.9	0.5	0.0	0.0	4.8	12.8
25-ene-22	0.0	0.8	2.1	4.6	6.0	5.1	6.5	5.9	3.6	1.4	0.0	0.0	0.0	2.8	6.5
26-ene-22	0.0	1.2	4.9	7.7	7.5	6.9	7.3	5.5	3.1	1.9	0.1	0.0	0.0	3.5	7.7
27-ene-22	0.0	0.3	1.3	2.7	1.7	4.6	4.1	4.1	1.8	0.5	0.0	0.0	0.0	1.6	4.6
28-ene-22	0.0	0.7	1.6	5.8	9.0	9.7	9.8	7.2	3.6	1.4	0.5	0.0	0.0	3.8	9.8
29-ene-22	0.0	0.3	2.1	5.6	9.1	10.5	10.4	6.5	4.2	2.4	0.6	0.0	0.0	4.0	10.5
30-ene-22	0.0	0.2	1.7	4.8	7.1	8.5	4.8	3.5	1.9	0.9	0.2	0.0	0.0	2.6	8.5
31-ene-22	0.0	0.4	1.1	3.5	7.5	10.2	7.6	5.3	3.7	1.7	0.4	0.0	0.0	3.2	10.2
Media	0.0	0.9	3.1	5.6	7.6	8.8	8.1	5.4	3.2	1.7	0.3	0.0	0.0	3.5	
Máxima	0.0	1.7	4.9	8.7	11.6	13.9	12.4	7.6	4.4	2.4	0.6	0.0	0.0		13.9

VARIABLE: RADIACIÓN UV

RADIACIÓN UV																	
Ubicación	IBARRA					Estación:	Ibarra					ELEVACIÓN	2221 msnm				
Año	2022					Marca:	DAVIS					LATITUD	0° 21'01"N				
Mes	FEBRERO					Modelo:	VANTAGE PRO2					LONGITUD	78°06'24"W				
	6:05 -7:00	7:05 -8:00	8:05 -9:00	9:05 -10:00	10:05 -11:00	11:05-12:00	12:05-13:00	13:05-14:00	14:05-15:00	15:05-16:00	16:05-17:00	17:05-18:00	18:05-19:00	Media	Máxima		
1-feb-22	0.0	0.9	2.8	7.5	7.7	8.8	7.3	5.5	5.1	3.3	0.8	0.0	0.0	3.8	8.8		
2-feb-22	0.0	0.4	1.7	1.9	3.8	5.0	5.6	5.6	4.7	2.6	0.7	0.0	0.0	2.5	5.6		
3-feb-22	0.0	0.7	1.7	5.5	7.3	7.8	8.9	5.6	4.4	2.9	0.7	0.0	0.0	3.5	8.9		
4-feb-22	0.0	1.0	3.9	6.5	7.7	8.1	7.1	5.8	4.3	1.6	0.2	0.0	0.0	3.5	8.1		
5-feb-22	0.0	0.5	1.7	7.1	11.3	14.5	10.3	5.9	6.0	1.1	0.0	0.0	0.0	4.5	14.5		
6-feb-22	0.0	0.6	1.5	1.8	2.7	5.7	5.8	2.8	0.0	0.0	0.0	0.0	0.0	1.6	5.8		
7-feb-22	0.0	1.0	2.8	4.3	4.0	5.0	4.8	5.7	4.8	2.3	0.3	0.0	0.0	2.7	5.7		
8-feb-22	0.0	0.0	1.2	1.4	4.9	8.2	5.0	6.4	3.6	1.6	0.4	0.0	0.0	2.5	8.2		
9-feb-22	0.0	1.2	4.9	7.7	7.4	8.7	7.6	6.3	4.7	2.9	0.9	0.0	0.0	4.0	8.7		
10-feb-22	0.0	1.5	5.4	7.8	10.3	8.1	6.9	6.4	3.7	1.9	0.4	0.0	0.0	4.0	10.3		
11-feb-22	0.0	0.1	1.7	4.5	11.1	10.4	6.0	6.9	4.4	2.1	0.3	0.0	0.0	3.6	11.1		
12-feb-22	0.0	1.2	4.0	7.8	8.8	8.9	9.2	6.5	4.9	2.1	0.7	0.0	0.0	4.2	9.2		
13-feb-22	0.0	1.2	3.3	4.2	4.1	4.3	8.7	5.1	5.3	2.8	0.3	0.0	0.0	3.0	8.7		
14-feb-22	0.0	1.3	4.1	8.7	8.9	6.2	6.2	3.8	3.9	2.3	0.4	0.0	0.0	3.5	8.9		
15-feb-22	0.0	1.0	1.9	5.1	6.5	7.1	4.4	3.6	3.1	2.4	0.8	0.0	0.0	2.7	7.1		
16-feb-22	0.0	1.2	3.0	2.5	5.8	5.6	4.6	5.0	3.3	1.9	0.3	0.0	0.0	2.6	5.8		
17-feb-22	0.0	1.3	4.1	9.0	11.3	12.6	9.7	6.1	4.3	2.3	0.4	0.0	0.0	4.7	12.6		
18-feb-22	0.0	1.2	2.0	4.4	8.8	11.0	10.3	3.8	1.7	0.1	0.0	0.0	0.0	3.3	11.0		
19-feb-22	0.0	0.5	2.5	7.7	11.8	13.0	10.7	5.2	6.8	3.6	0.8	0.0	0.0	4.8	13.0		
20-feb-22	0.0	0.4	1.6	3.4	5.0	5.6	6.3	6.6	5.1	1.8	0.5	0.0	0.0	2.8	6.6		
21-feb-22	0.0	1.0	2.5	7.3	10.5	13.6	10.6	6.0	6.9	2.2	0.7	0.0	0.0	4.7	13.6		
22-feb-22	0.0	0.2	1.0	3.5	3.8	11.4	6.6	6.7	5.7	2.4	0.2	0.0	0.0	3.2	11.4		
23-feb-22	0.0	0.4	1.8	2.8	3.1	1.0	2.3	1.6	1.8	1.1	0.4	0.0	0.0	1.3	3.1		
24-feb-22	0.0	1.1	3.9	6.5	5.9	4.9	6.0	4.5	2.6	1.2	0.1	0.0	0.0	2.8	6.5		
25-feb-22	0.0	0.5	2.3	4.2	4.3	6.2	5.1	6.0	4.8	2.4	0.3	0.0	0.0	2.8	6.2		
26-feb-22	0.0	0.4	1.9	4.2	6.9	8.7	6.4	6.7	4.8	1.7	0.2	0.0	0.0	3.2	8.7		
27-feb-22	0.0	0.7	2.6	5.2	7.0	4.4	2.7	1.4	1.4	0.7	0.0	0.0	0.0	2.0	7.0		
28-feb-22	0.0	1.1	2.6	4.0	6.5	5.5	5.4	4.6	4.6	1.2	0.5	0.0	0.0	2.8	6.5		
Media	0.0	0.8	2.7	5.2	7.0	7.9	6.8	5.2	4.2	1.9	0.4	0.0	0.0	3.2			
Máxima	0.0	1.5	5.4	9.0	11.8	14.5	10.7	6.9	6.9	3.6	0.9	0.0	0.0		14.5		

VARIABLE: RADIACIÓN UV

RADIACIÓN UV															
Ubicación	IBARRA				Estación:	Ibarra				ELEVACIÓN	2221 msnm				
Año	2022				Marca:	DAVIS				LATITUD	0° 21' 01"N				
Mes	MARZO				Modelo:	VANTAGE PRO2				LONGITUD	78°06'24"W				
	6:05 -7:00	7:05 -8:00	8:05 -9:00	9:05 -10:00	10:05 -11:00	11:05-12:00	12:05-13:00	13:05-14:00	14:05-15:00	15:05-16:00	16:05-17:00	17:05-18:00	18:05-19:00	Media	Máxima
1-mar-22	0.0	0.5	2.0	4.6	8.6	5.7	4.3	6.0	6.0	3.3	0.8	0.0	0.0	3.2	8.6
2-mar-22	0.0	0.3	2.1	4.2	5.4	5.0	4.8	4.8	3.1	2.3	0.9	0.0	0.0	2.5	5.4
3-mar-22			2.1	5.2	7.7	7.6	7.5	6.2	4.7	2.3	0.4	0.0		4.4	7.7
4-mar-22		2.5	5.5	4.9	11.9	11.6	7.8	7.2	6.6	3.8	0.7	0.0		5.7	11.9
5-mar-22		1.0	1.8	4.1	7.2	6.8	4.2	3.7	3.0					4.0	7.2
6-mar-22				5.4	5.1	6.2	7.9	7.7	5.0	3.3	1.3			5.2	7.9
7-mar-22		1.6	3.4	6.6	7.2	7.4	9.2	10.1	5.7	1.0	0.6			5.3	10.1
8-mar-22			2.7	3.9	4.9	7.2	6.7	6.1	4.9	2.3	0.5	0.0		3.9	7.2
9-mar-22		1.6	2.5	7.2	13.5	15.0	9.1	11.2	7.4	3.1	0.6	0.0		6.5	15.0
10-mar-22		1.4	3.6	7.5	12.4	12.2	10.9	11.6	6.5	3.3	0.8			7.0	12.4
11-mar-22			3.0	4.2	8.7	8.4	7.9	8.0	5.7	1.5				5.9	8.7
12-mar-22			4.0	5.7	6.2	9.4	7.4	6.9	3.5	1.7	0.7			5.1	9.4
13-mar-22		2.0	3.6	6.1	13.7	15.4	11.6	11.7	7.6	2.6				8.3	15.4
14-mar-22	0.2	1.0	3.6	9.6	12.9	13.0	9.5	11.5	4.7	3.3	0.8	0.0	0.0	5.4	13.0
15-mar-22	0.0	0.9	2.3	5.0	7.2	9.6	11.0	10.1	6.9	2.5	0.6	0.0	0.0	4.3	11.0
16-mar-22	0.0	1.5	5.2	9.4	11.9	7.2	3.4	4.7	6.1	2.2	0.5	0.0	0.0	4.0	11.9
17-mar-22	0.1	1.2	3.4	7.2	10.7	11.3	6.5	12.1	6.0	0.6	0.0	0.0	0.0	4.5	12.1
18-mar-22	0.1	1.7	6.1	10.8	8.9	10.6	6.0	12.0	5.2	1.1	0.3	0.0	0.0	4.8	12.0
19-mar-22	0.0	1.3	2.7	4.0	3.9	2.2	2.3	3.9	3.1	2.2	0.7	0.0	0.0	2.0	4.0
20-mar-22	0.0	0.5	1.7	4.3	4.4	5.1	9.2	8.5	6.6	2.5	0.6	0.0	0.0	3.3	9.2
21-mar-22	0.0	0.8	2.7	4.9	4.6	8.2	9.2	6.8	5.8	1.9	0.6	0.0	0.0	3.5	9.2
22-mar-22	0.0	1.5	5.2	10.9	14.4	11.9	10.7	10.3	6.1	3.1	0.7	0.0	0.0	5.8	14.4
23-mar-22	0.0	1.5	6.0	8.6	9.4	11.3	10.8	9.1	6.3	3.7	0.8	0.0	0.0	5.2	11.3
24-mar-22	0.0	1.3	3.7	6.9	8.8	9.2	9.9	6.8	4.5	3.2	0.8	0.0	0.0	4.2	9.9
25-mar-22	0.0	0.6	2.7	5.3	5.5	3.9	3.5	5.7	4.6	2.2	0.4	0.0	0.0	2.6	5.7
26-mar-22	0.0	0.3	1.2	3.1	2.8	3.2	5.1	4.2	2.6	1.7	0.2	0.0	0.0	1.9	5.1
27-mar-22	0.0	0.9	2.5	2.3	2.8	3.2	4.0	2.3	1.7	0.8	0.2	0.0	0.0	1.6	4.0
28-mar-22	0.0	1.2	4.0	6.5	7.0	7.9	6.2	7.0	3.2	2.0	0.6	0.0	0.0	3.5	7.9
29-mar-22	0.0	0.8	2.1	4.1	8.4	7.9	7.3	2.3	3.2	0.3	0.0	0.0	0.0	2.8	8.4
30-mar-22	0.0	0.8	2.5	5.0	8.7	14.1	15.4	4.0	1.2	2.7	0.8	0.0	0.0	4.2	15.4
31-mar-22	0.0	0.1	1.9	3.3	4.7	5.5	5.3	3.0	3.6	2.9	0.7	0.0	0.0	2.4	5.5
Media	0.0	1.1	3.2	5.8	8.0	8.5	7.6	7.3	4.9	2.3	0.6	0.0	0.0	4.3	
Máxima	0.2	2.5	6.1	10.9	14.4	15.4	15.4	12.1	7.6	3.8	1.3	0.0	0.0		15.4

VARIABLE: RADIACIÓN UV

RADIACIÓN UV															
Ubicación	IBARRA				Estación:	Ibarra				ELEVACIÓN	2221 msnm				
Año	2022				Marca:	DAVIS				LATITUD	0° 21'01"N				
Mes	ABRIL				Modelo:	VANTAGE PRO2				LONGITUD	78°06'24"W				
	6:05 -7:00	7:05 -8:00	8:05 -9:00	9:05 -10:00	10:05 -11:00	11:05-12:00	12:05-13:00	13:05-14:00	14:05-15:00	15:05-16:00	16:05-17:00	17:05-18:00	18:05-19:00	Media	Máxima
1-abr-22	0.0	0.8	3.5	5.9	4.1	3.6	5.4	6.1	3.2	0.8	0.4	0.0	0.0	2.6	6.1
2-abr-22	0.1	2.1	3.6	5.2	8.9	10.2	3.8	3.8	2.2	1.0	0.3	0.0	0.0	3.2	10.2
3-abr-22	0.0	1.6	3.6	11.2	14.3	15.4	15.3	12.0	7.5	3.3	0.7	0.0	0.0	6.5	15.4
4-abr-22	0.0	1.7	6.6	11.8	9.9	8.9	7.6	6.6	5.7	2.6	0.6	0.0	0.0	4.8	11.8
5-abr-22	0.1	1.6	3.9	5.7	11.2	9.7	9.3	9.9	3.9	2.4	0.6	0.0	0.0	4.5	11.2
6-abr-22	0.2	1.6	3.7	6.0	9.4	10.7	9.2	10.4	6.9	3.2	0.3	0.0	0.0	4.7	10.7
7-abr-22	0.1	1.9	5.0	6.8	6.0	5.6	9.2	6.1	6.4	2.7	0.4	0.0	0.0	3.9	9.2
8-abr-22	0.2	2.1	3.4	5.0	10.3	7.9	7.9	9.7	4.8	2.9	0.3	0.0	0.0	4.2	10.3
9-abr-22	0.0	1.0	2.0	4.0	8.5	10.4	7.9	10.0	6.0	2.2	0.5	0.0	0.0	4.0	10.4
10-abr-22	0.1	1.7	5.1	6.4	8.3	9.5	9.2	5.2	3.5	1.4	0.4	0.0	0.0	3.9	9.5
11-abr-22	0.0	1.6	5.6	9.1	7.7	12.5	6.6	6.1	5.1	2.8	0.7	0.0	0.0	4.4	12.5
12-abr-22	0.1	1.4	2.7	3.3	5.1	7.6	6.8	5.5	4.4	1.9	0.6	0.0	0.0	3.0	7.6
13-abr-22	0.0	0.8	2.9	6.6	6.2	5.1	5.8	7.5	1.4	0.8	0.1	0.0	0.0	2.9	7.5
14-abr-22	0.0	0.4	1.3	4.4	11.1	8.1	6.9	4.3	3.2	2.6	0.3	0.0	0.0	3.3	11.1
15-abr-22	0.0	0.4	2.4	4.4	7.6	7.1	4.5	6.1	4.4	2.6	0.3	0.0	0.0	3.1	7.6
16-abr-22	0.1	1.6	3.7	8.0	3.9	3.6	7.4	6.9	2.8	1.4	0.3	0.0	0.0	3.0	8.0
17-abr-22	0.1	1.6	4.5	8.4	8.5	6.9	6.5	8.3	2.1	1.1	0.0	0.0	0.0	3.7	8.5
18-abr-22	0.0	0.0	1.9	2.8	3.5	2.5	2.2	0.7	0.3	0.0	0.0	0.0	0.0	1.1	3.5
19-abr-22	0.0	0.0	0.0	1.6	2.3	0.2	0.0	0.0	0.0	0.0	0.0	0.0	0.0	0.3	2.3
20-abr-22	0.2	1.6	2.8	4.4	7.5	11.6	9.4	10.7	3.1	1.2	0.0	0.0	0.0	4.0	11.6
21-abr-22	0.1	1.8	4.1	9.9	13.7	15.6	14.9	9.3	4.7	2.3	0.8	0.0	0.0	5.9	15.6
22-abr-22	0.0	1.4	5.0	8.2	3.7	7.3	8.0	9.2	4.9	2.5	0.2	0.0	0.0	3.9	9.2
23-abr-22	0.1	2.0	6.3	10.9	13.7	15.3	14.2	11.7	7.5	2.8	0.4	0.0	0.0	6.5	15.3
24-abr-22	0.0	0.4	1.8	3.8	5.3	11.6	10.1	8.5	3.8	3.0	0.7	0.0	0.0	3.8	11.6
25-abr-22	0.1	1.2	2.9	3.5	7.4	8.5	8.5	5.1	2.6	1.7	0.3	0.0	0.0	3.2	8.5
26-abr-22	0.0	1.5	5.9	7.9	9.7	8.6	10.7	9.2	6.5	2.7	0.3	0.0	0.0	4.8	10.7
27-abr-22	0.2	1.7	6.5	8.2	7.3	10.9	11.8	6.3	4.7	2.5	0.4	0.0	0.0	4.6	11.8
28-abr-22	0.1	1.3	2.9	4.1	4.9	2.9	2.3	1.9	2.3	1.1	0.1	0.0	0.0	1.8	4.9
29-abr-22	0.2	1.5	3.5	5.6	5.6	10.4	6.2	4.9	4.2	1.4	0.4	0.0	0.0	3.4	10.4
30-abr-22	0.1	1.3	3.2	4.4	5.6	11.8	6.6	7.0	5.5	2.5	0.8	0.0	0.0	3.8	11.8
Media	0.1	1.3	3.7	6.2	7.7	8.7	7.8	7.0	4.1	2.0	0.4	0.0	0.0	3.8	
Máxima	0.2	2.1	6.6	11.8	14.3	15.6	15.3	12.0	7.5	3.3	0.8	0.0	0.0		15.6

VARIABLE: RADIACIÓN UV

RADIACIÓN UV															
Ubicación	IBARRA				Estación:	Ibarra				ELEVACIÓN	2221 msnm				
Año	2022				Marca:	DAVIS				LATITUD	0° 21'01"N				
Mes	MAYO				Modelo:	VANTAGE PRO2				LONGITUD	78°06'24"W				
	6:05 -7:00	7:05 -8:00	8:05 -9:00	9:05 -10:00	10:05 -11:00	11:05-12:00	12:05-13:00	13:05-14:00	14:05-15:00	15:05-16:00	16:05-17:00	17:05-18:00	18:05-19:00	Media	Máxima
1-may-22	0.2	1.6	4.8	8.0	10.1	11.1	7.4	5.4	5.0	2.0	0.4	0.0	0.0	4.3	11.1
2-may-22	0.0	1.5	5.9	8.5	8.3	11.5	6.7	6.7	3.7	1.3	0.4	0.0	0.0	4.2	11.5
3-may-22	0.0	1.6	5.9	10.2	12.6	13.5	10.0	10.4	6.5	2.9	0.5	0.0	0.0	5.7	13.5
4-may-22	0.0	1.5	3.1	7.9	9.0	9.5	7.3	4.0	3.1	1.7	0.5	0.0	0.0	3.7	9.5
5-may-22	0.0	0.6	1.3	1.7	0.5	1.2	2.2	5.2	2.4	1.5	0.3	0.0	0.0	1.3	5.2
6-may-22	0.1	1.6	4.5	8.0	8.0	8.5	5.0	6.1	4.0	1.6	0.7	0.0	0.0	3.7	8.5
7-may-22	0.0	1.8	4.7	5.9	4.7	7.0	10.1	8.1	2.5	1.4	0.0	0.0	0.0	3.6	10.1
8-may-22	0.1	1.5	5.4	8.7	10.6	11.2	8.4	7.9	5.2	2.6	0.3	0.0	0.0	4.8	11.2
9-may-22	0.0	1.6	6.2	10.9	10.5	6.9	7.0	8.4	5.0	1.6	0.5	0.0	0.0	4.5	10.9
10-may-22	0.2	1.3	4.9	6.3	11.5	9.5	8.0	8.5	5.9	2.8	0.4	0.0	0.0	4.6	11.5
11-may-22	0.0	2.0	5.5	6.8	4.9	3.2	5.1	8.6	4.3	2.1	0.0	0.0	0.0	3.3	8.6
12-may-22	0.0	0.8	2.7	6.1	5.2	6.8	6.8	3.7	3.6	2.1	0.5	0.0	0.0	2.9	6.8
13-may-22	0.1	2.0	6.4	6.0	4.3	3.8	5.0	6.8	3.7	0.6	0.1	0.0	0.0	3.0	6.8
14-may-22	0.0	1.5	3.2	6.9	6.7	6.9	4.7	4.2	3.3	0.6	0.0	0.0	0.0	2.9	6.9
15-may-22	0.1	1.0	4.9	6.7	11.9	12.5	9.0	8.4	5.6	2.0	0.4	0.0	0.0	4.8	12.5
16-may-22	0.0	1.5	3.0	3.6	4.2	7.6	4.6	3.8	4.1	2.4	0.4	0.0	0.0	2.7	7.6
17-may-22	0.0	0.4	3.3	5.6	5.2	3.3	3.1	0.7	1.6	1.1	0.4	0.0	0.0	1.9	5.6
18-may-22	0.0	0.9	2.5	4.7	3.7	3.3	4.7	3.4	0.5	0.4	0.0	0.0	0.0	1.8	4.7
19-may-22	0.1	1.4	4.8	6.6	7.4	5.3	5.1	3.5	1.6	1.1	0.5	0.0	0.0	2.9	7.4
20-may-22	0.1	1.4	3.2	4.9	5.6	3.1	2.9	4.4	3.0	2.0	0.3	0.0	0.0	2.4	5.6
21-may-22	0.0	1.4	5.5	10.0	11.8	12.7	12.1	9.3	5.0	2.4	0.2	0.0	0.0	5.4	12.7
22-may-22	0.0	1.4	5.6	9.6	11.9	12.5	11.6	9.1	4.6	1.7	0.0	0.0	0.0	5.2	12.5
23-may-22	0.1	1.0	2.8	6.3	11.0	5.0	5.1	7.9	5.7	1.3	0.0	0.0	0.0	3.5	11.0
24-may-22	0.1	1.8	4.9	5.8	9.0	13.8	12.1	9.0	5.6	1.2	0.0	0.0	0.0	4.9	13.8
25-may-22	0.1	1.6	4.3	8.8	11.6	9.5	4.6	4.2	2.9	1.0	0.1	0.0	0.0	3.7	11.6
26-may-22	0.0	1.2	4.0	5.9	8.1	11.3	7.4	5.1	3.6	1.4	0.2	0.0	0.0	3.7	11.3
27-may-22	0.0	1.6	5.5	7.6	6.0	5.5	5.1	8.1	3.7	2.0	0.3	0.0	0.0	3.5	8.1
28-may-22	0.1	1.7	5.2	7.9	5.8	5.3	5.6	3.6	1.0	0.3	0.0	0.0	0.0	2.8	7.9
29-may-22	0.1	1.8	4.8	10.1	11.1	9.0	11.3	5.0	4.0	2.0	0.4	0.0	0.0	4.6	11.3
30-may-22	0.0	0.9	3.0	4.0	2.8	3.7	4.0	3.3	4.0	0.9	0.0	0.0	0.0	2.0	4.0
31-may-22	0.0	1.4	4.5	8.7	8.1	7.5	5.8	4.1	3.0	2.3	0.2	0.0	0.0	3.5	8.7
Media	0.0	1.4	4.4	7.0	7.8	7.8	6.7	6.0	3.8	1.6	0.3	0.0	0.0	3.6	
Máxima	0.2	2.0	6.4	10.9	12.6	13.8	12.1	10.4	6.5	2.9	0.7	0.0	0.0		13.8

VARIABLE: RADIACIÓN UV

RADIACIÓN UV																	
Ubicación	IBARRA					Estación:	Ibarra					ELEVACIÓN	2221 msnm				
Año	2022					Marca:	DAVIS					LATITUD	0° 21'01"N				
Mes	JUNIO					Modelo:	VANTAGE PRO2					LONGITUD	78°06'24"W				
	6:05 -7:00	7:05 -8:00	8:05 -9:00	9:05 -10:00	10:05 -11:00	11:05-12:00	12:05-13:00	13:05-14:00	14:05-15:00	15:05-16:00	16:05-17:00	17:05-18:00	18:05-19:00	Media	Máxima		
1-jun-22	0.1	1.8	5.4	6.1	3.8	6.1	6.0	3.4	0.3	0.3	0.0	0.0	0.0	2.6	6.1		
2-jun-22	0.1	1.7		6.8	7.8	5.3	1.7	1.7	1.4	1.2	0.2	0.0	0.0	2.3	7.8		
3-jun-22	0.0	0.7		4.6	5.3	4.6	2.9	3.4	3.8	1.5	0.2	0.0	0.0	2.2	5.3		
4-jun-22	0.0	1.0	3.4	8.0	11.9	13.0	10.8	8.9	2.5	1.3	0.3	0.0	0.0	4.7	13.0		
5-jun-22	0.2	1.2	4.7	8.1	8.7	13.0	12.0	9.4	4.9	1.2	0.0	0.0	0.0	4.9	13.0		
6-jun-22	0.1	1.5	3.4	5.4	7.4	9.7	6.3	1.8	1.2	0.7	0.0	0.0	0.0	2.9	9.7		
7-jun-22	0.1	1.1	2.7	6.2	7.6	1.8	1.4	0.0	0.5	0.3	0.0	0.0	0.0	1.7	7.6		
8-jun-22	0.0	1.1	2.8	4.3	6.8	7.7	3.4	3.6	0.3	0.0	0.0	0.0	0.0	2.3	7.7		
9-jun-22	0.0	0.0	0.0	0.0	0.0	0.0	0.0	0.0	0.0	0.0	0.0	0.0	0.0	0.0	0.0		
10-jun-22	0.0	0.0	0.0	0.0	0.0	0.0	0.0	0.0	0.0	0.0	0.0	0.0	0.0	0.0	0.0		
11-jun-22	0.0	0.0	0.0	0.0	0.0	0.0	0.0	0.0	0.0	0.0	0.0	0.0	0.0	0.0	0.0		
12-jun-22	0.0	0.0	0.0	0.0	0.0	0.0	0.0	0.0	0.0	0.0	0.0	0.0	0.0	0.0	0.0		
13-jun-22	0.0	0.0	0.0	0.0	0.0	0.0	0.0	0.0	0.0	0.0	0.0	0.0	0.0	0.0	0.0		
14-jun-22	0.0	0.0	0.0	0.0	0.0	0.0	0.0	0.0	0.0	0.0	0.0	0.0	0.0	0.0	0.0		
15-jun-22	0.0	1.0	5.0	9.5	11.7	9.6	11.6	8.5	5.2	2.6	1.0	0.0	0.0	5.1	11.7		
16-jun-22	0.0	1.2	4.4	7.0	9.6	11.1	8.5	7.5	5.6	2.6	0.8	0.0	0.0	4.5	11.1		
17-jun-22	0.0	1.5	4.8	8.8	9.9	10.7	6.8	6.1	4.3	2.2	0.1	0.0	0.0	4.3	10.7		
18-jun-22	0.0	0.6	2.2	3.7	4.5	2.2	1.5	1.2	1.6	0.6	0.0	0.0	0.0	1.4	4.5		
19-jun-22	0.0	0.7	2.2	5.1	9.7	5.8	6.8	4.2	2.4	1.9	0.5	0.0	0.0	3.0	9.7		
20-jun-22	0.0	0.4	1.4	4.5	3.8	6.6	9.8	4.0	1.2	0.9	0.0	0.0	0.0	2.5	9.8		
21-jun-22	0.0	0.9	4.3	7.5	6.3	5.4	9.2	5.1	2.2	2.1	0.8	0.0	0.0	3.4	9.2		
22-jun-22	0.0	0.6	2.5	6.9	6.8	10.1	11.4	8.3	5.7	2.1	0.5	0.0	0.0	4.2	11.4		
23-jun-22	0.1	1.2	4.9	6.5	7.3	9.7	6.6	4.0	2.6	1.6	0.4	0.0	0.0	3.4	9.7		
24-jun-22	0.0	0.6	2.4	3.6	3.4	5.9	6.8	8.0	4.7	2.3	0.7	0.0	0.0	3.0	8.0		
25-jun-22	0.0	0.6	3.2	3.3	4.4	5.2	4.6	6.3	3.3	1.7	0.6	0.0	0.0	2.5	6.3		
26-jun-22	0.1	0.8	2.5	3.7	6.6	5.2	4.9	4.0	2.9	1.6	0.3	0.0	0.0	2.5	6.6		
27-jun-22	0.0	0.9	4.4	8.4	9.0	6.9	6.6	6.2	4.1	1.9	0.5	0.0	0.0	3.8	9.0		
28-jun-22	0.0	1.4	4.2	7.2	10.7	11.0	10.5	8.1	5.9	2.7	0.8	0.0	0.0	4.8	11.0		
29-jun-22	0.0	1.0	3.7	6.5	10.4	10.9	5.6	5.9	3.7	1.1	0.2	0.0	0.0	3.8	10.9		
30-jun-22	0.0	1.2	3.0	3.5	5.2	7.5	6.6	8.4	3.2	1.2	0.4	0.0	0.0	3.1	8.4		
Media	0.0	0.8	2.8	4.8	6.0	6.2	5.4	4.3	2.4	1.2	0.3	0.0	0.0	2.6			
Máxima	0.2	1.8	5.4	9.5	11.9	13.0	12.0	9.4	5.9	2.7	1.0	0.0	0.0		13.0		

VARIABLE: RADIACIÓN UV

RADIACIÓN UV															
Ubicación	IBARRA				Estación:	Ibarra				ELEVACIÓN	2221 msnm				
Año	2022				Marca:	DAVIS				LATITUD	0° 21' 01"N				
Mes	JULIO				Modelo:	VANTAGE PRO2				LONGITUD	78°06'24"W				
	6:05 -7:00	7:05 -8:00	8:05 -9:00	9:05 -10:00	10:05 -11:00	11:05-12:00	12:05-13:00	13:05-14:00	14:05-15:00	15:05-16:00	16:05-17:00	17:05-18:00	18:05-19:00	Media	Máxima
1-jul-22	0.0	1.2	4.4	3.4	3.5	6.2	5.6	5.8	2.9	1.5	0.8	0.0	0.0	2.7	6.2
2-jul-22	0.0	1.3	5.0	6.7	7.5	10.2	4.9	4.9	3.5	2.7	0.7	0.0	0.0	3.6	10.2
3-jul-22	0.1	1.1	5.0	6.1	8.7	11.6	11.0	7.0	3.7	2.9	0.9	0.0	0.0	4.5	11.6
4-jul-22	0.1	1.0	3.5	7.8	9.5	9.5	10.7	8.2	5.4	2.5	0.7	0.0	0.0	4.5	10.7
5-jul-22	0.0	0.9	3.7	5.9	8.1	4.2	5.3	3.3	2.8	1.7	0.6	0.0	0.0	2.8	8.1
6-jul-22	0.0	1.0	2.4	6.5	9.5	8.6	6.9	4.8	3.0	1.7	0.5	0.0	0.0	3.4	9.5
7-jul-22	0.0	0.8	3.7	7.8	10.3	10.3	9.0	4.8	2.8	2.4	0.9	0.1	0.0	4.1	10.3
8-jul-22	0.0	0.4	1.9	5.4	4.0	10.3	8.4	3.9	3.5	2.9	0.5	0.0	0.0	3.2	10.3
9-jul-22	0.0	0.1	2.1	3.3	4.6	8.2	6.7	5.8	2.6	2.5	0.9	0.0	0.0	2.8	8.2
10-jul-22	0.0	1.0	2.5	4.8	5.3	6.4	6.5	4.1	4.1	2.3	0.5	0.0	0.0	2.9	6.5
11-jul-22	0.0	0.9	4.6	8.0	9.1	6.7	6.6	6.7	3.1	1.8	0.3	0.0	0.0	3.7	9.1
12-jul-22	0.0	0.9	3.2	7.5	8.3	10.2	8.1	4.0	4.8	2.9	0.7	0.0	0.0	3.9	10.2
13-jul-22	0.0	0.7	1.9	5.8	10.1	7.1	7.7	4.6	4.1	1.8	0.5	0.0	0.0	3.4	10.1
14-jul-22	0.0	0.6	2.5	7.1	9.8	11.2	6.6	5.3	3.7	2.2	0.6	0.0	0.0	3.8	11.2
15-jul-22	0.0	0.8	4.1	7.5	10.6	7.1	8.5	6.8	2.6	0.9	0.0	0.0	0.0	3.7	10.6
16-jul-22	0.0	0.1	0.6	1.4	3.8	7.2	9.3	9.2	4.6	1.9	0.6	0.0	0.0	3.0	9.3
17-jul-22	0.0	0.2	1.6	3.5	2.4	3.3	2.7	1.5	0.9	0.8	0.1	0.0	0.0	1.3	3.5
18-jul-22	0.0	0.7	3.0	5.3	6.0	5.2	6.4	4.1	3.8	1.3	0.0	0.0	0.0	2.8	6.4
19-jul-22	0.0	1.2	3.4	4.8	5.0	7.3	6.8	5.8	3.8	2.2	0.6	0.0	0.0	3.1	7.3
20-jul-22	0.0	1.0	1.9	4.6	10.2	10.2	4.9	5.2	3.9	1.2	0.4	0.0	0.0	3.3	10.2
21-jul-22	0.0	1.3	3.5	6.2	7.9	8.4	7.2	4.9	3.1	2.1	0.5	0.0	0.0	3.5	8.4
22-jul-22	0.0	1.0	3.9	7.4	8.1	6.7	8.6	7.8	4.4	2.3	0.4	0.0	0.0	3.9	8.6
23-jul-22	0.0	1.2	3.4	6.1	7.4	6.8	6.3	6.3	3.7	1.1	0.2	0.0	0.0	3.3	7.4
24-jul-22	0.0	0.4	2.0	3.9	3.8	3.6	3.8	3.8	5.0	1.6	0.0	0.0	0.0	2.1	5.0
25-jul-22	0.0	0.9	2.6	4.5	7.8	7.5	6.7	2.9	2.4	0.8	0.0	0.0	0.0	2.8	7.8
26-jul-22	0.0	1.0	3.5	5.9	9.3	7.7	6.8	6.9	6.2	2.5	0.8	0.0	0.0	3.9	9.3
27-jul-22	0.0	0.7	2.0	3.1	3.8	4.5	4.4	4.4	2.5	1.3	0.3	0.0	0.0	2.1	4.5
28-jul-22	0.0	1.0	3.7	6.1	5.6	5.0	6.2	4.6	2.6	1.2	0.1	0.0	0.0	2.8	6.2
29-jul-22	0.0	0.8	4.3	8.2	10.8	11.3	8.3	8.4	5.5	2.1	0.5	0.0	0.0	4.6	11.3
30-jul-22	0.0	0.8	4.4	6.2	10.1	11.2	8.8	6.7	5.3	2.5	0.5	0.0	0.0	4.3	11.2
31-jul-22	0.0	1.0	4.4	8.5	9.4	11.8	6.5	7.0	3.1	1.3	0.1	0.0	0.0	4.1	11.8
Media	0.0	0.8	3.2	5.8	7.4	7.9	7.0	5.5	3.7	1.9	0.5	0.0	0.0	3.4	
Máxima	0.1	1.3	5.0	8.5	10.8	11.8	11.0	9.2	6.2	2.9	0.9	0.1	0.0		11.8

VARIABLE: RADIACIÓN UV

RADIACIÓN UV																	
Ubicación	IBARRA					Estación:	Ibarra					ELEVACIÓN	2221 msnm				
Año	2022					Marca:	DAVIS					LATITUD	0° 21'01"N				
Mes	AGOSTO					Modelo:	VANTAGE PRO2					LONGITUD	78°06'24"W				
	6:05 -7:00	7:05 -8:00	8:05 -9:00	9:05 -10:00	10:05 -11:00	11:05-12:00	12:05-13:00	13:05-14:00	14:05-15:00	15:05-16:00	16:05-17:00	17:05-18:00	18:05-19:00	Media	Máxima		
1-ago-22	0.0	1.1	4.0	6.8	4.8	6.0	5.2	6.6	4.3	2.2	0.2	0.0	0.0	3.2	6.8		
2-ago-22	0.0	0.7	2.6	3.5	5.5	8.9	8.2	8.2	6.0	2.0	0.2	0.0	0.0	3.5	8.9		
3-ago-22	0.0	1.2	2.6	3.0	7.6	5.1	6.7	5.7	4.1	1.9	0.5	0.0	0.0	3.0	7.6		
4-ago-22	0.0	1.1	2.6	5.9	9.1	7.3	6.7	3.9	3.1	2.0	0.5	0.0	0.0	3.3	9.1		
5-ago-22	0.0	0.7	2.5	5.0	3.8	3.8	4.0	3.9	3.7	1.6	0.2	0.0	0.0	2.2	5.0		
6-ago-22	0.0	1.2	3.9	3.5	5.2	7.0	7.9	5.2	3.0	1.6	0.2	0.0	0.0	3.0	7.9		
7-ago-22	0.0	1.3	4.9	7.6	7.4	10.1	10.4	8.3	5.5	2.3	0.6	0.0	0.0	4.5	10.4		
8-ago-22	0.0	0.8	3.0	4.4	7.3	7.9	11.6	5.8	3.5	1.3	0.3	0.0	0.0	3.5	11.6		
9-ago-22	0.0	0.2	1.8	3.9	3.5	9.0	6.4	5.1	3.2	1.5	0.1	0.0	0.0	2.7	9.0		
10-ago-22	0.0	1.0	2.5	3.2	6.7	8.5	10.5	5.4	4.0	1.7	0.4	0.0	0.0	3.4	10.5		
11-ago-22	0.0	1.0	4.7	7.0	8.3	8.5	7.7	7.6	4.1	1.4	0.2	0.0	0.0	3.9	8.5		
12-ago-22	0.0	1.2	3.2	4.7	7.8	9.6	6.6	5.4	5.2	2.3	0.4	0.0	0.0	3.6	9.6		
13-ago-22	0.0	0.8	4.3	8.0	10.4	11.8	6.1	7.1	5.6	2.6	0.5	0.0	0.0	4.4	11.8		
14-ago-22	0.0	1.2	3.6	7.0	7.1	10.2	10.3	6.1	4.6	1.2	0.1	0.0	0.0	4.0	10.3		
15-ago-22	0.0	0.6	3.1	4.5	4.3	6.9	9.0	5.2	3.2	1.7	0.4	0.0	0.0	3.0	9.0		
16-ago-22	0.0	1.1	4.8	7.6	5.8	6.7	4.9	4.6	4.5	2.7	0.5	0.0	0.0	3.3	7.6		
17-ago-22	0.0	1.0	4.8	8.3	8.1	11.6	10.9	9.2	4.0	0.8	0.0	0.0	0.0	4.5	11.6		
18-ago-22	0.0	0.9	4.6	8.6	10.7	12.0	11.6	9.2	5.6	2.5	0.5	0.0	0.0	5.1	12.0		
19-ago-22	0.0	0.8	4.2	8.2	11.4	12.1	11.2	7.7	6.0	2.7	0.3	0.0	0.0	5.0	12.1		
20-ago-22	0.0	1.0	1.7	2.1	2.4	4.1	6.3	5.4	4.1	1.4	0.2	0.0	0.0	2.2	6.3		
21-ago-22	0.0	1.2	1.9	3.6	4.0	2.6	4.2	2.1	2.0	1.4	0.4	0.0	0.0	1.8	4.2		
22-ago-22	0.0	0.8	1.3	2.5	3.4	6.0	10.6	7.9	3.3	1.5	0.3	0.0	0.0	2.9	10.6		
23-ago-22																	
24-ago-22																	
25-ago-22																	
26-ago-22																	
27-ago-22																	
28-ago-22																	
29-ago-22	0.0	0.5	1.6	3.0	3.4	5.9	7.7	7.3	3.3	2.3	0.5	0.0	0.0	2.7	7.7		
30-ago-22	0.1	1.3	2.1	3.9	4.0	11.6	10.2	7.0	4.4	2.3	0.5	0.0	0.0	3.6	11.6		
31-ago-22	0.0	1.4	3.9	3.1	2.9	4.8	3.9	2.8	2.6	1.9	0.4	0.0	0.0	2.1	4.8		
Media	0.0	1.0	3.2	5.1	6.2	7.9	8.0	6.1	4.1	1.9	0.3	0.0	0.0	3.4			
Máxima	0.1	1.4	4.9	8.6	11.4	12.1	11.6	9.2	6.0	2.7	0.6	0.0	0.0		12.1		

VARIABLE: RADIACIÓN UV

RADIACIÓN UV															
Ubicación	IBARRA				Estación:	Ibarra				ELEVACIÓN	2221 msnm				
Año	2022				Marca:	DAVIS				LATITUD	0° 21'01"N				
Mes	SEPTIEMBRE				Modelo:	VANTAGE PRO2				LONGITUD	78°06'24"W				
	6:05 -7:00	7:05 -8:00	8:05 -9:00	9:05 -10:00	10:05 -11:00	11:05-12:00	12:05-13:00	13:05-14:00	14:05-15:00	15:05-16:00	16:05-17:00	17:05-18:00	18:05-19:00	Media	Máxima
1-sep-22	0.0	1.3	5.0	8.6	11.2	9.9	9.1	8.1	5.4	2.2	0.4	0.0	0.0	4.7	11.2
2-sep-22	0.0	1.3	4.9	8.2	10.6	10.6	8.0	8.0	4.9	2.3	0.3	0.0	0.0	4.5	10.6
3-sep-22	0.0	1.2	4.9	5.1	6.7	4.9	4.7	3.9	3.8	1.9	0.4	0.0	0.0	2.9	6.7
4-sep-22	0.0	0.7	2.0	1.9	4.1	8.3	8.9	7.5	2.8	1.4	0.1	0.0	0.0	2.9	8.9
5-sep-22	0.0	0.2	0.8	1.6	1.8	2.7	3.1	5.2	2.7	1.2	0.1	0.0	0.0	1.5	5.2
6-sep-22	0.0	1.0	2.1	3.9	2.5	4.3	4.2	3.4	1.3	0.4	0.0	0.0	0.0	1.8	4.3
7-sep-22	0.0	1.0	1.9	2.0	2.0	1.5	3.7	3.7	2.4	1.0	0.0	0.0	0.0	1.5	3.7
8-sep-22	0.0	1.4	4.5	7.3	9.8	10.7	10.4	7.9	4.8	1.9	0.3	0.0	0.0	4.5	10.7
9-sep-22	0.0	1.3	4.9	8.3	10.7	7.7	10.1	7.1	3.4	1.3	0.0	0.0	0.0	4.2	10.7
10-sep-22	0.0	0.6	2.0	2.8	3.5	4.3	5.6	4.4	2.5	0.2	0.1	0.0	0.0	2.0	5.6
11-sep-22	0.0	1.3	2.2	4.5	5.2	2.3	3.9	6.9	4.1	2.2	0.3	0.0	0.0	2.5	6.9
12-sep-22	0.0	1.5	5.0	8.5	11.0	10.8	11.0	6.8	4.7	2.1	0.3	0.0	0.0	4.7	11.0
13-sep-22	0.0	1.5	4.7	7.1	10.3	11.6	10.9	8.0	4.7	2.0	0.3	0.0	0.0	4.7	11.6
14-sep-22	0.0	1.6	5.0	5.7	9.4	7.6	7.8	9.0	5.2	2.2	0.3	0.0	0.0	4.1	9.4
15-sep-22	0.0	1.2	2.8	6.7	7.4	4.9	9.2	7.1	4.6	1.6	0.3	0.0	0.0	3.5	9.2
16-sep-22	0.0	0.0	0.5	1.4	2.7	5.8	8.3	5.0	2.6	1.5	0.2	0.0	0.0	2.2	8.3
17-sep-22	0.0	1.3	4.0	5.7	9.4	6.4	5.7	5.8	3.5	1.3	0.1	0.0	0.0	3.3	9.4
18-sep-22	0.0	1.7	5.4	8.5	11.0	12.3	10.6	8.8	4.6	2.1	0.3	0.0	0.0	5.0	12.3
19-sep-22	0.1	1.6	4.3	8.1	8.8	9.5	9.3	7.4	4.1	1.3	0.0	0.0	0.0	4.2	9.5
20-sep-22															
21-sep-22	0.1	1.0	3.9	8.2	9.9	8.6	4.8	5.9	3.2	1.0	0.0	0.0	0.0	3.6	9.9
22-sep-22	0.1	1.8	5.3	8.8	11.0	11.8	10.9	7.7	3.2	1.5	0.1	0.0	0.0	4.8	11.8
23-sep-22	0.0	1.8	3.9	5.9	8.8	11.0	8.7	7.5	4.3	1.7	0.2	0.0	0.0	4.1	11.0
24-sep-22	0.0	0.6	2.6	6.2	6.2	8.7	8.0	2.1	1.7	0.7	0.0	0.0	0.0	2.8	8.7
25-sep-22	0.0	1.9	3.4	3.3	6.2	4.7	4.6	5.7	2.3	1.1	0.1	0.0	0.0	2.6	6.2
26-sep-22	0.1	1.9	4.3	6.6	7.1	8.2	8.7	5.4	3.8	1.5	0.3	0.0	0.0	3.7	8.7
27-sep-22	0.1	2.0	4.8	7.3	10.0	10.0	10.1	7.2	4.3	2.0	0.3	0.0	0.0	4.5	10.1
28-sep-22	0.0	0.6	3.3	7.1	6.3	3.1	6.0	4.2	3.6	1.9	0.2	0.0	0.0	2.8	7.1
29-sep-22	0.1	1.3	3.4	8.7	8.0	6.3	7.2	6.8	4.7	2.0	0.3	0.0	0.0	3.7	8.7
30-sep-22	0.0	1.9	5.2	6.4	8.3	10.5	8.6	8.4	3.9	1.1	0.0	0.0	0.0	4.2	10.5
Media	0.0	1.3	3.7	6.0	7.6	7.6	7.7	6.4	3.7	1.5	0.2	0.0	0.0	3.5	
Máxima	0.1	2.0	5.4	8.8	11.2	12.3	11.0	9.0	5.4	2.3	0.4	0.0	0.0		12.3

VARIABLE: RADIACIÓN UV

RADIACIÓN UV																	
Ubicación	IBARRA					Estación:	Ibarra					ELEVACIÓN	2221 msnm				
Año	2022					Marca:	DAVIS					LATITUD	0° 21'01"N				
Mes	OCTUBRE					Modelo:	VANTAGE PRO2					LONGITUD	78°06'24"W				
	6:05 -7:00	7:05 -8:00	8:05 -9:00	9:05 -10:00	10:05 -11:00	11:05-12:00	12:05-13:00	13:05-14:00	14:05-15:00	15:05-16:00	16:05-17:00	17:05-18:00	18:05-19:00	Media	Máxima		
1-oct-22	0.0	1.4	3.3	5.4	7.3	5.8	5.0	6.1	1.4	0.9	0.2	0.0	0.0	2.8	7.3		
2-oct-22	0.0	1.2	4.0	4.9	4.6	4.6	2.8	2.8	1.4	1.0	0.1	0.0	0.0	2.1	4.9		
3-oct-22	0.2	1.2	4.0	4.4	6.8	9.4	5.0	5.3	2.8	1.6	0.2	0.0	0.0	3.2	9.4		
4-oct-22	0.1	1.7	2.6	4.9	5.6	6.5	3.5	2.2	2.7	0.8	0.0	0.0	0.0	2.4	6.5		
5-oct-22	0.0	2.1	4.6	8.3	7.7	7.7	6.6	6.1	3.7	0.4	0.0	0.0	0.0	3.6	8.3		
6-oct-22	0.2	1.7	4.0	8.5	8.0	8.0	6.3	4.1	0.7	0.0	0.0	0.0	0.0	3.2	8.5		
7-oct-22	0.0	1.3	3.5	6.5	6.8	5.9	5.6	4.4	3.5	1.7	0.1	0.0	0.0	3.0	6.8		
8-oct-22	0.2	1.6	3.1	5.4	5.9	5.8	4.4	2.9	1.5	0.3	0.0	0.0	0.0	2.4	5.9		
9-oct-22	0.0	2.4	5.1	8.1	7.9	5.3	3.6	3.4	2.3	1.4	0.3	0.0	0.0	3.1	8.1		
10-oct-22	0.2	2.2	5.2	6.6	8.3	8.5	5.0	5.2	2.5	1.2	0.3	0.0	0.0	3.5	8.5		
11-oct-22	0.0	1.0	2.3	3.3	5.3	5.4	5.4	6.1	2.0	1.3	0.2	0.0	0.0	2.5	6.1		
12-oct-22	0.2	2.3	4.6	9.1	9.0	10.6	5.6	4.3	1.8	0.8	0.0	0.0	0.0	3.7	10.6		
13-oct-22	0.1	1.5	2.6	5.9	6.9	9.6	5.6	4.7	1.0	0.0	0.0	0.0	0.0	2.9	9.6		
14-oct-22	0.0	2.4	4.2	9.4	8.8	7.2	5.8	4.2	2.5	1.1	0.0	0.0	0.0	3.5	9.4		
15-oct-22	0.0	1.3	1.5	4.1	4.4	4.4	4.8	3.3	3.7	1.1	0.0	0.0	0.0	2.2	4.8		
16-oct-22	0.2	1.6	3.9	7.0	4.1	6.4	6.3	3.7	2.0	0.7	0.0	0.0	0.0	2.8	7.0		
17-oct-22	0.0	1.1	2.4	4.8	5.5	4.4	1.4	2.1	1.1	0.1	0.0	0.0	0.0	1.8	5.5		
18-oct-22	0.2	1.0	2.5	4.8	8.1	3.0	3.3	2.7	2.5	0.9	0.0	0.0	0.0	2.2	8.1		
19-oct-22	0.0	0.0	0.8	3.4	5.1	6.8	7.1	4.7	2.9	1.2	0.1	0.0	0.0	2.5	7.1		
20-oct-22	0.2	1.1	2.3	2.6	4.8	6.0	6.4	4.5	2.9	1.1	0.0	0.0	0.0	2.4	6.4		
21-oct-22	0.2	2.1	4.5	7.5	10.7	8.6	6.4	5.0	3.3	1.6	0.1	0.0	0.0	3.8	10.7		
22-oct-22	0.0	0.9	3.2	7.5	7.4	7.4	4.4	3.0	2.1	0.9	0.0	0.0	0.0	2.8	7.5		
23-oct-22	0.1	2.1	5.5	7.0	8.0	7.0	6.5	4.7	1.9	0.3	0.0	0.0	0.0	3.3	8.0		
24-oct-22	0.1	1.2	3.1	5.4	4.8	3.9	5.2	3.8	2.5	1.3	0.1	0.0	0.0	2.4	5.4		
25-oct-22	0.2	1.7	3.7	8.6	9.4	8.9	7.7	2.9	0.1	0.3	0.0	0.0	0.0	3.3	9.4		
26-oct-22	0.0	0.9	2.2	4.8	7.7	8.8	7.6	4.6	3.1	1.5	0.0	0.0	0.0	3.2	8.8		
27-oct-22	0.3	2.0	4.8	9.0	10.7	9.3	8.8	4.8	2.3	0.7	0.0	0.0	0.0	4.0	10.7		
28-oct-22	0.2	2.0	4.7	7.3	11.0	7.2	4.3	1.6	1.9	1.0	0.0	0.0	0.0	3.2	11.0		
29-oct-22	0.1	2.3	5.0	9.5	11.7	8.0	7.2	3.6	2.5	1.2	0.1	0.0	0.0	3.9	11.7		
30-oct-22	0.0	2.5	5.3	9.1	11.9	7.6	7.2	3.3	2.2	1.1	0.1	0.0	0.0	3.9	11.9		
31-oct-22	0.1	2.4	6.0	9.4	11.5	7.3	7.5	3.8	2.5	1.2	0.1	0.0	0.0	4.0	11.5		
Media	0.1	1.6	3.7	6.5	7.6	6.9	5.6	4.0	2.2	0.9	0.1	0.0	0.0	3.0			
Máxima	0.3	2.5	6.0	9.5	11.9	10.6	8.8	6.1	3.7	1.7	0.3	0.0	0.0		11.9		

VARIABLE: RADIACIÓN UV

RADIACIÓN UV															
Ubicación	IBARRA				Estación:	Ibarra				ELEVACIÓN	2221 msnm				
Año	2022				Marca:	DAVIS				LATITUD	0° 21'01"N				
Mes	NOVIEMBRE				Modelo:	VANTAGE PRO2				LONGITUD	78°06'24"W				
	6:05 -7:00	7:05 -8:00	8:05 -9:00	9:05 -10:00	10:05 -11:00	11:05-12:00	12:05-13:00	13:05-14:00	14:05-15:00	15:05-16:00	16:05-17:00	17:05-18:00	18:05-19:00	Media	Máxima
1-nov-22	0.3	1.4	3.1	4.1	4.5	4.4	6.5	3.7	2.4	1.1	0.2	0.0	0.0	2.4	6.5
2-nov-22	0.0	0.7	2.8	6.9	5.8	5.2	3.7	3.7	2.6	1.2	0.1	0.0	0.0	2.5	6.9
3-nov-22	0.2	1.9	2.8	5.9	5.9	6.1	7.0	3.6	2.3	1.2	0.1	0.0	0.0	2.8	7.0
4-nov-22	0.2	2.4	4.4	7.3	9.5	6.9	6.6	4.6	2.1	0.9	0.0	0.0	0.0	3.4	9.5
5-nov-22	0.2	2.5	5.6	8.8	11.0	6.7	6.1	4.5	2.8	0.4	0.0	0.0	0.0	3.7	11.0
6-nov-22	0.1	2.3	5.6	7.1	10.6	7.2	7.7	3.3	2.2	1.1	0.1	0.0	0.0	3.6	10.6
7-nov-22	0.1	2.2	5.6	8.2	10.9	7.2	7.7	3.6	2.4	1.1	0.1	0.0	0.0	3.8	10.9
8-nov-22	0.3	2.3	5.3	8.4	11.3	10.6	7.5	3.2	2.1	0.5	0.0	0.0	0.0	4.0	11.3
9-nov-22	0.2	1.6	3.1	7.9	9.3	6.5	7.3	3.1	3.1	0.6	0.0	0.0	0.0	3.3	9.3
10-nov-22	0.0	1.2	2.7	7.5	11.9	11.0	5.8	1.9	1.6	0.8	0.0	0.0	0.0	3.4	11.9
11-nov-22	0.0	0.9	2.6	9.4	12.0	12.2	8.9	8.5	4.5	1.9	0.2	0.0	0.0	4.7	12.2
12-nov-22	0.1	1.7	3.1	8.8	9.3	9.1	10.7	6.9	3.7	1.1	0.0	0.0	0.0	4.2	10.7
13-nov-22	0.1	2.4	5.8	8.9	11.4	11.4	10.8	8.0	2.3	1.2	0.0	0.0	0.0	4.8	11.4
14-nov-22	0.0	1.7	5.0	4.7	6.1	9.6	8.4	8.0	4.4	1.6	0.1	0.0	0.0	3.8	9.6
15-nov-22	0.0	0.3	2.4	4.3	6.3	9.2	8.4	5.1	2.9	1.3	0.0	0.0	0.0	3.1	9.2
16-nov-22	0.2	2.6	4.3	5.9	4.1	6.7	6.1	4.4	2.5	1.3	0.2	0.0	0.0	2.9	6.7
17-nov-22	0.1	1.3	3.7	5.4	4.2	3.0	2.0	1.1	0.0	0.0	0.0	0.0	0.0	1.6	5.4
18-nov-22	0.4	2.7	6.2	7.5	9.7	8.3	5.0	5.0	3.6	1.5	0.3	0.0	0.0	3.9	9.7
19-nov-22	0.2	2.4	5.9	8.9	10.7	11.6	10.9	7.9	4.4	1.4	0.0	0.0	0.0	4.9	11.6
20-nov-22	0.0	1.1	2.5	4.5	7.2	11.7	9.4	6.5	1.8	0.1	0.0	0.0	0.0	3.4	11.7
21-nov-22	0.2	1.6	3.9	8.7	8.8	10.5	11.0	5.0	2.2	0.9	0.1	0.0	0.0	4.1	11.0
22-nov-22	0.2	2.1	5.5	9.2	10.8	12.5	8.8	4.2	3.4	0.8	0.0	0.0	0.0	4.4	12.5
23-nov-22	0.2	1.7	4.0	7.4	10.1	11.7	10.2	8.1	4.7	1.3	0.1	0.0	0.0	4.6	11.7
24-nov-22	0.2	1.7	5.5	9.1	11.3	9.6	6.0	4.1	2.7	0.7	0.0	0.0	0.0	3.9	11.3
25-nov-22	0.0	0.7	1.9	2.8	5.2	3.3	3.8	2.9	2.5	0.6	0.0	0.0	0.0	1.8	5.2
26-nov-22	0.0	1.4	3.3	3.1	1.9	3.3	3.9	2.5	2.2	0.6	0.0	0.0	0.0	1.7	3.9
27-nov-22	0.0	0.9	2.1	4.9	4.4	4.6	4.1	3.4	2.3	0.7	0.0	0.0	0.0	2.1	4.9
28-nov-22	0.0	0.8	2.7	5.4	5.2	2.9	2.4	1.8	1.5	0.8	0.0	0.0	0.0	1.8	5.4
29-nov-22	0.0	1.0	3.5	5.8	6.5	6.9	6.8	4.7	2.7	1.1	0.0	0.0	0.0	3.0	6.9
30-nov-22	0.0	1.0	3.5	6.9	9.2	10.2	9.5	5.4	1.4	0.6	0.0	0.0	0.0	3.7	10.2
Media	0.1	1.6	3.9	6.8	8.2	8.0	7.1	4.6	2.6	0.9	0.1	0.0	0.0	3.4	
Máxima	0.4	2.7	6.2	9.4	12.0	12.5	11.0	8.5	4.7	1.9	0.3	0.0	0.0		12.5

VARIABLE: RADIACIÓN UV

Ubicación		IBARRA		Estación:		Ibarra		ELEVACIÓN		2221 msnm		LATITUD		0° 21'01"N		LONGITUD		78°06'24"W	
Año		2022		Marca:		DAVIS		Modelo:		VANTAGE PRO2		Media		Máxima					
Mes		DICIEMBRE																	
	6:05 -7:00	7:05 -8:00	8:05 -9:00	9:05 -10:00	10:05 -11:00	11:05-12:00	12:05-13:00	13:05-14:00	14:05-15:00	15:05-16:00	16:05-17:00	17:05-18:00	18:05-19:00	Media	Máxima				
1-dic-22	0.1	1.7	4.1	6.0	8.6	9.1	9.6	5.6	3.2	1.2	0.0	0.0	0.0	3.8	9.6				
2-dic-22	0.0	0.1	1.4	2.8	5.9	6.2	3.3	3.3	3.7	1.2	0.0	0.0	0.0	2.1	6.2				
3-dic-22	0.0	0.7	1.4	6.0	5.7	5.0	8.7	3.9	1.7	0.8	0.0	0.0	0.0	2.6	8.7				
4-dic-22	0.0	0.9	4.1	6.3	9.6	9.3	8.7	6.7	3.8	1.3	0.1	0.0	0.0	3.9	9.6				
5-dic-22	0.1	1.6	3.9	5.2	7.9	9.0	8.0	6.1	2.0	0.4	0.0	0.0	0.0	3.4	9.0				
6-dic-22	0.0	1.6	4.4	7.6	9.4	10.2	9.3	6.9	4.0	1.2	0.0	0.0	0.0	4.2	10.2				
7-dic-22	0.1	0.9	1.4	1.5	2.3	4.3	3.5	2.4	0.3	1.1	0.1	0.0	0.0	1.4	4.3				
8-dic-22	0.1	1.8	3.3	6.0	6.7	5.2	6.6	5.0	2.4	0.8	0.0	0.0	0.0	2.9	6.7				
9-dic-22	0.0	1.4	3.8	5.6	5.7	6.5	6.1	5.1	3.0	1.3	0.2	0.0	0.0	3.0	6.5				
10-dic-22	0.0	0.7	0.9	2.0	1.2	3.9	7.2	5.5	2.2	1.5	0.2	0.0	0.0	1.9	7.2				
11-dic-22	0.0	1.1	1.8	3.7	2.8	6.0	4.1	4.1	3.1	0.7	0.0	0.0	0.0	2.1	6.0				
12-dic-22	0.1	1.6	4.3	7.0	8.8	7.1	8.3	6.3	4.2	1.7	0.2	0.0	0.0	3.8	8.8				
13-dic-22	0.0	1.4	4.1	3.9	3.7	7.3	9.4	7.4	3.4	1.1	0.2	0.0	0.0	3.2	9.4				
14-dic-22	0.0	0.1	1.6	4.7	8.0	6.5	8.4	5.8	3.0	1.3	0.1	0.0	0.0	3.0	8.4				
15-dic-22	0.0	0.3	1.4	3.6	3.4	4.5	2.0	1.8	2.3	1.7	0.6	0.0	0.0	1.6	4.5				
16-dic-22	0.0	0.6	1.9	4.4	4.8	5.7	4.8	4.4	3.3	1.6	0.9	0.0	0.0	2.5	5.7				
17-dic-22	0.0	0.1	1.8	4.2	6.4	6.6	4.3	4.9	3.9	3.1	1.2	0.0	0.0	2.8	6.6				
18-dic-22	0.0	0.2	1.5	2.3	5.0	6.7	6.5	5.4	3.9	1.8	0.3	0.0	0.0	2.6	6.7				
19-dic-22	0.0	0.6	2.2	5.0	7.4	9.1	9.1	8.1	5.5	3.3	1.3	0.1	0.0	4.0	9.1				
20-dic-22	0.0	0.5	2.6	4.3	6.0	8.1	8.6	7.6	5.4	3.7	1.4	0.0	0.0	3.7	8.6				
21-dic-22	0.0	0.4	2.4	4.2	6.1	8.9	7.4	6.5	4.5	3.1	0.9	0.0	0.0	3.4	8.9				
22-dic-22	0.0	0.5	2.4	3.4	7.4	7.2	4.7	5.3	4.5	2.0	1.4	0.1	0.0	3.0	7.4				
23-dic-22	0.0	0.5	1.4	2.8	5.4	8.7	7.4	5.4	4.5	3.5	1.2	0.0	0.0	3.1	8.7				
24-dic-22	0.0	0.4	1.7	2.8	5.8	5.4	5.6	7.2	6.1	3.1	1.3	0.0	0.0	3.0	7.2				
25-dic-22	0.0	0.1	1.3	3.1	6.1	7.8	9.9	8.1	6.1	4.1	1.5	0.2	0.0	3.7	9.9				
26-dic-22	0.0	0.0	0.6	1.3	2.4	3.7	3.0	4.1	3.4	1.7	0.5	0.0	0.0	1.6	4.1				
27-dic-22	0.0	0.5	2.2	5.0	6.5	7.9	8.7	8.2	6.0	3.3	1.0	0.0	0.0	3.8	8.7				
28-dic-22	0.0	0.4	2.4	4.9	7.1	8.5	9.0	8.0	5.9	3.8	1.2	0.1	0.0	3.9	9.0				
29-dic-22	0.0	0.4	2.0	4.6	6.3	7.3	8.9	8.0	5.8	3.4	1.4	0.1	0.0	3.7	8.9				
30-dic-22	0.0	0.2	1.1	1.9	5.9	7.5	7.5	8.4	6.0	3.8	1.3	0.0	0.0	3.4	8.4				
31-dic-22	0.0	0.0	0.1	0.2	0.5	1.9	2.3	4.4	3.7	2.9	1.1	0.1	0.0	1.3	4.4				
Media	0.0	0.7	2.2	4.1	5.8	6.8	6.8	5.8	3.9	2.1	0.6	0.0	0.0	3.0					
Máxima	0.1	1.8	4.4	7.6	9.6	10.2	9.9	8.4	6.1	4.1	1.5	0.2	0.0		10.2				

ANUARIO

2023

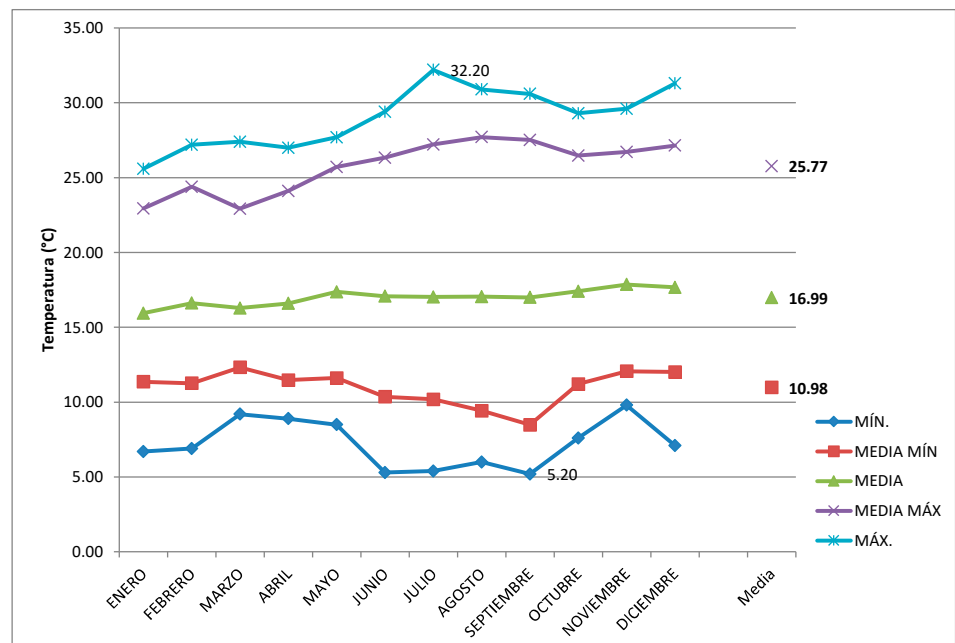
TEMPERATURA

TEMPERATURA

VARIABLE: TEMPERATURA

Ubicación	IBARRA	Estación:	Ibarra	Unidad:	°C	ELEVACIÓN	2221 msnm
Año	2023	Marca:	DAVIS			LATITUD	0° 21' 01"N
		Modelo:	VANTAGE PRO2			LONGITUD	78°06'24"W

MES	MÍN.	MEDIA MÍN.	MEDIA	MEDIA MÁX.	MÁX.
ENERO	6.70	11.36	15.94	22.94	25.60
FEBRERO	6.90	11.26	16.62	24.39	27.20
MARZO	9.20	12.33	16.29	22.93	27.40
ABRIL	8.90	11.48	16.60	24.11	27.00
MAYO	8.50	11.61	17.37	25.72	27.70
JUNIO	5.30	10.36	17.08	26.34	29.40
JULIO	5.40	10.20	17.03	27.22	32.2
AGOSTO	6.00	9.43	17.05	27.71	30.90
SEPTIEMBRE	5.2	8.48	17.00	27.52	30.60
OCTUBRE	7.60	11.22	17.41	26.47	29.30
NOVIEMBRE	9.80	12.07	17.87	26.71	29.60
DICIEMBRE	7.10	12.01	17.67	27.15	31.30



Mínima	5.2	
Media Mínima	11.0	
Media	17.0	
Media Máxima	25.8	
Máxima	32.2	

El 17 de septiembre del 2023 a las 06H10

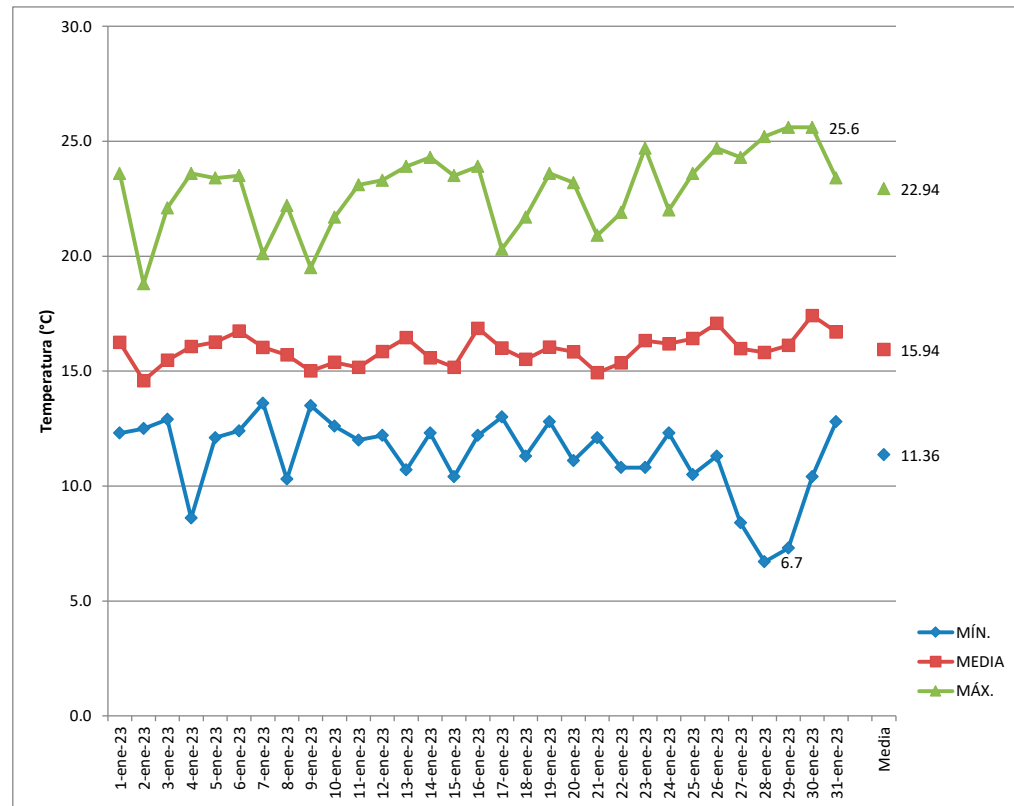
El 4 de julio del 2023 a las 11H50

TEMPERATURA

VARIABLE: TEMPERATURA

Ubicación	IBARRA	Estación:	Ibarra	ELEVACIÓN	2221 msnm
Año	2023	Marca:	DAVIS	LATITUD	0° 21'01"N
Mes	ENERO	Modelo:	VANTAGE PRO2	LONGITUD	78°06'24"W

FECHA	MÍN.	MEDIA	MÁX.
1-ene-23	12.3	16.2	23.6
2-ene-23	12.5	14.6	18.8
3-ene-23	12.9	15.5	22.1
4-ene-23	8.6	16.1	23.6
5-ene-23	12.1	16.3	23.4
6-ene-23	12.4	16.7	23.5
7-ene-23	13.6	16.0	20.1
8-ene-23	10.3	15.7	22.2
9-ene-23	13.5	15.0	19.5
10-ene-23	12.6	15.4	21.7
11-ene-23	12.0	15.2	23.1
12-ene-23	12.2	15.8	23.3
13-ene-23	10.7	16.5	23.9
14-ene-23	12.3	15.6	24.3
15-ene-23	10.4	15.2	23.5
16-ene-23	12.2	16.9	23.9
17-ene-23	13.0	16.0	20.3
18-ene-23	11.3	15.5	21.7
19-ene-23	12.8	16.0	23.6
20-ene-23	11.1	15.8	23.2
21-ene-23	12.1	14.9	20.9
22-ene-23	10.8	15.4	21.9
23-ene-23	10.8	16.3	24.7
24-ene-23	12.3	16.2	22.0
25-ene-23	10.5	16.4	23.6
26-ene-23	11.3	17.1	24.7
27-ene-23	8.4	16.0	24.3
28-ene-23	6.7	15.8	25.2
29-ene-23	7.3	16.1	25.6
30-ene-23	10.4	17.4	25.6
31-ene-23	12.8	16.7	23.4



Mínima	6.7
Media Mínima	11.4
Media	15.9
Media Máxima	22.9
Máxima	25.6

El 28 de enero del 2023 a las 06H30

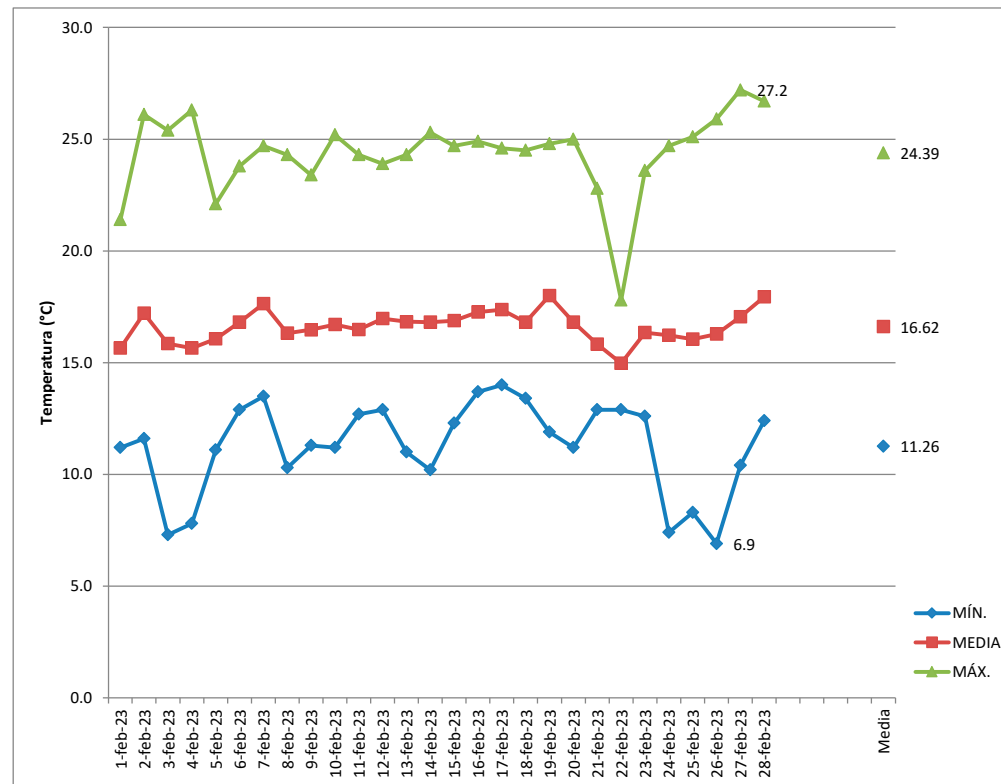
El 29 de enero del 2023 a las 14H05

TEMPERATURA

VARIABLE: TEMPERATURA

Ubicación	IBARRA	Estación:	Ibarra	ELEVACIÓN	2221 msnm
Año	2023	Marca:	DAVIS	LATITUD	0° 21' 01"N
Mes	FEBRERO	Modelo:	VANTAGE PRO2	LONGITUD	78°06' 24"W

FECHA	MÍN.	MEDIA	MÁX.
1-feb-23	11.2	15.7	21.4
2-feb-23	11.6	17.2	26.1
3-feb-23	7.3	15.9	25.4
4-feb-23	7.8	15.7	26.3
5-feb-23	11.1	16.1	22.1
6-feb-23	12.9	16.8	23.8
7-feb-23	13.5	17.6	24.7
8-feb-23	10.3	16.3	24.3
9-feb-23	11.3	16.5	23.4
10-feb-23	11.2	16.7	25.2
11-feb-23	12.7	16.5	24.3
12-feb-23	12.9	17.0	23.9
13-feb-23	11.0	16.8	24.3
14-feb-23	10.2	16.8	25.3
15-feb-23	12.3	16.9	24.7
16-feb-23	13.7	17.3	24.9
17-feb-23	14.0	17.4	24.6
18-feb-23	13.4	16.8	24.5
19-feb-23	11.9	18.0	24.8
20-feb-23	11.2	16.8	25.0
21-feb-23	12.9	15.8	22.8
22-feb-23	12.9	15.0	17.8
23-feb-23	12.6	16.3	23.6
24-feb-23	7.4	16.2	24.7
25-feb-23	8.3	16.1	25.1
26-feb-23	6.9	16.3	25.9
27-feb-23	10.4	17.1	27.2
28-feb-23	12.4	17.9	26.7



Mínima	6.9
Media Mínima	11.3
Media	16.6
Media Máxima	24.4
Máxima	27.2

El 26 de febrero del 2023 a las 06H15

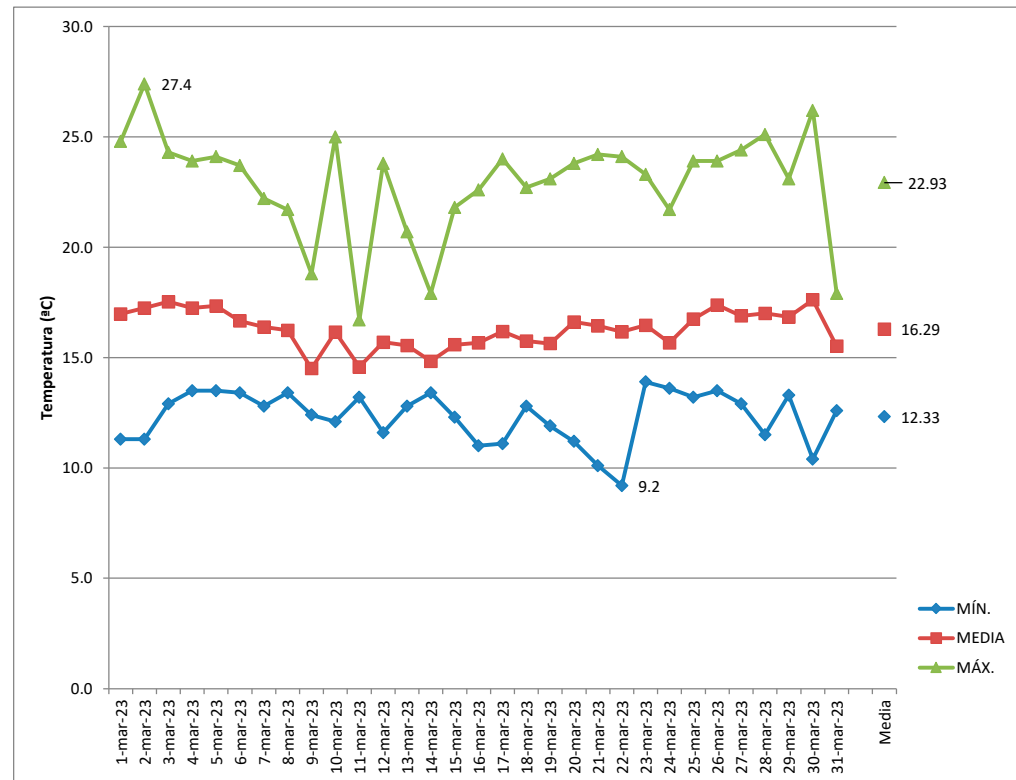
El 27 de febrero del 2023 a las 14H25

TEMPERATURA

VARIABLE: TEMPERATURA

Ubicación	IBARRA	Estación:	Ibarra	ELEVACIÓN	2221 msnm
Año	2023	Marca:	DAVIS	LATITUD	0° 21'01"N
Mes	MARZO	Modelo:	VANTAGE PRO2	LONGITUD	78°06'24"W

FECHA	MÍN.	MEDIA	MÁX.
1-mar-23	11.3	17.0	24.8
2-mar-23	11.3	17.2	27.4
3-mar-23	12.9	17.5	24.3
4-mar-23	13.5	17.2	23.9
5-mar-23	13.5	17.3	24.1
6-mar-23	13.4	16.7	23.7
7-mar-23	12.8	16.4	22.2
8-mar-23	13.4	16.2	21.7
9-mar-23	12.4	14.5	18.8
10-mar-23	12.1	16.2	25.0
11-mar-23	13.2	14.6	16.7
12-mar-23	11.6	15.7	23.8
13-mar-23	12.8	15.5	20.7
14-mar-23	13.4	14.8	17.9
15-mar-23	12.3	15.6	21.8
16-mar-23	11.0	15.7	22.6
17-mar-23	11.1	16.2	24.0
18-mar-23	12.8	15.7	22.7
19-mar-23	11.9	15.6	23.1
20-mar-23	11.2	16.6	23.8
21-mar-23	10.1	16.4	24.2
22-mar-23	9.2	16.2	24.1
23-mar-23	13.9	16.5	23.3
24-mar-23	13.6	15.7	21.7
25-mar-23	13.2	16.7	23.9
26-mar-23	13.5	17.4	23.9
27-mar-23	12.9	16.9	24.4
28-mar-23	11.5	17.0	25.1
29-mar-23	13.3	16.8	23.1
30-mar-23	10.4	17.6	26.2
31-mar-23	12.6	15.5	17.9



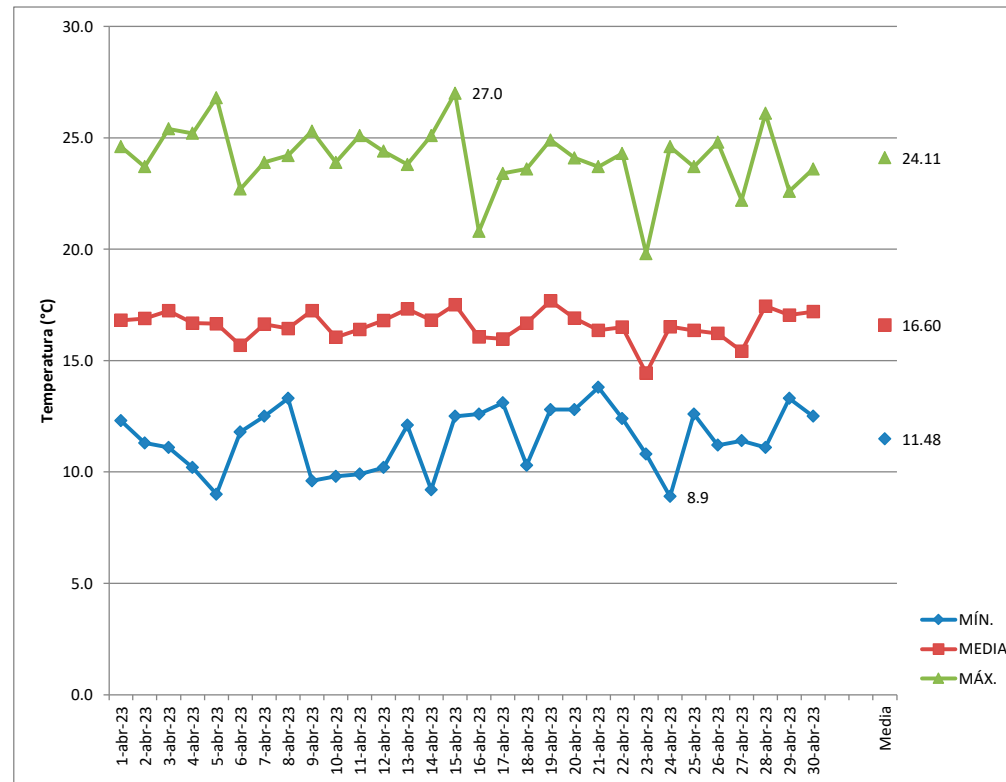
Mínima	9.2
Media Mínima	12.3
Media	16.3
Media Máxima	22.9
Máxima	27.4

TEMPERATURA

VARIABLE: TEMPERATURA

Ubicación	IBARRA	Estación:	Ibarra	ELEVACIÓN	2221 msnm
Año	2023	Marca:	DAVIS	LATITUD	0° 21' 01"N
Mes	ABRIL	Modelo:	VANTAGE PRO2	LONGITUD	78°06' 24"W

FECHA	MÍN.	MEDIA	MÁX.
1-abr-23	12.3	16.8	24.6
2-abr-23	11.3	16.9	23.7
3-abr-23	11.1	17.2	25.4
4-abr-23	10.2	16.7	25.2
5-abr-23	9.0	16.7	26.8
6-abr-23	11.8	15.7	22.7
7-abr-23	12.5	16.6	23.9
8-abr-23	13.3	16.4	24.2
9-abr-23	9.6	17.2	25.3
10-abr-23	9.8	16.0	23.9
11-abr-23	9.9	16.4	25.1
12-abr-23	10.2	16.8	24.4
13-abr-23	12.1	17.3	23.8
14-abr-23	9.2	16.8	25.1
15-abr-23	12.5	17.5	27.0
16-abr-23	12.6	16.1	20.8
17-abr-23	13.1	16.0	23.4
18-abr-23	10.3	16.7	23.6
19-abr-23	12.8	17.7	24.9
20-abr-23	12.8	16.9	24.1
21-abr-23	13.8	16.4	23.7
22-abr-23	12.4	16.5	24.3
23-abr-23	10.8	14.4	19.8
24-abr-23	8.9	16.5	24.6
25-abr-23	12.6	16.4	23.7
26-abr-23	11.2	16.2	24.8
27-abr-23	11.4	15.4	22.2
28-abr-23	11.1	17.4	26.1
29-abr-23	13.3	17.0	22.6
30-abr-23	12.5	17.2	23.6



Mínima	8.9
Media Mínima	11.5
Media	16.6
Media Máxima	24.1
Máxima	27.0

El 24 de abril del 2023 a las 05H20

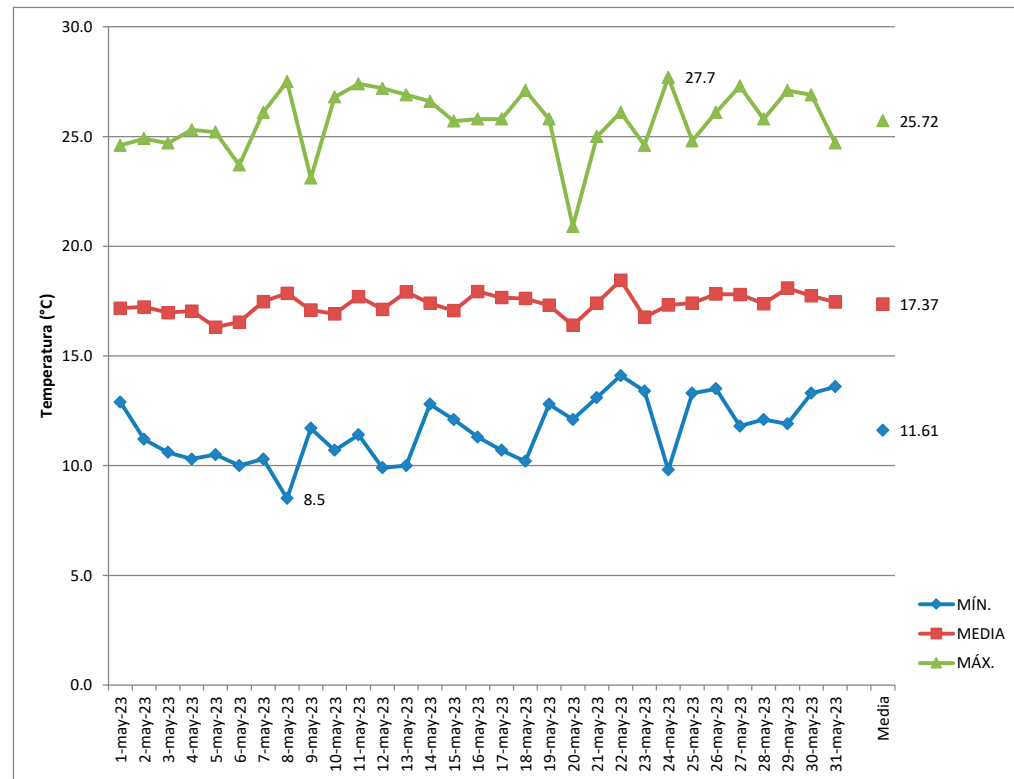
El 15 de abril del 2023 a las 12H10

TEMPERATURA

VARIABLE: TEMPERATURA

Ubicación	IBARRA	Estación:	Ibarra	ELEVACIÓN	2221 msnm
Año	2023	Marca:	DAVIS	LATITUD	0° 21'01"N
Mes	MAYO	Modelo:	VANTAGE PRO2	LONGITUD	78°06'24"W

FECHA	MÍN.	MEDIA	MÁX.
1-may-23	12.9	17.2	24.6
2-may-23	11.2	17.2	24.9
3-may-23	10.6	17.0	24.7
4-may-23	10.3	17.0	25.3
5-may-23	10.5	16.3	25.2
6-may-23	10.0	16.5	23.7
7-may-23	10.3	17.5	26.1
8-may-23	8.5	17.9	27.5
9-may-23	11.7	17.1	23.1
10-may-23	10.7	16.9	26.8
11-may-23	11.4	17.7	27.4
12-may-23	9.9	17.1	27.2
13-may-23	10.0	17.9	26.9
14-may-23	12.8	17.4	26.6
15-may-23	12.1	17.1	25.7
16-may-23	11.3	17.9	25.8
17-may-23	10.7	17.7	25.8
18-may-23	10.2	17.6	27.1
19-may-23	12.8	17.3	25.8
20-may-23	12.1	16.4	20.9
21-may-23	13.1	17.4	25.0
22-may-23	14.1	18.4	26.1
23-may-23	13.4	16.8	24.6
24-may-23	9.8	17.3	27.7
25-may-23	13.3	17.4	24.8
26-may-23	13.5	17.8	26.1
27-may-23	11.8	17.8	27.3
28-may-23	12.1	17.4	25.8
29-may-23	11.9	18.1	27.1
30-may-23	13.3	17.7	26.9
31-may-23	13.6	17.5	24.7



Mínima	8.5
Media Mínima	11.6
Media	17.4
Media Máxima	25.7
Máxima	27.7

El 8 de mayo del 2023 a las 06H15

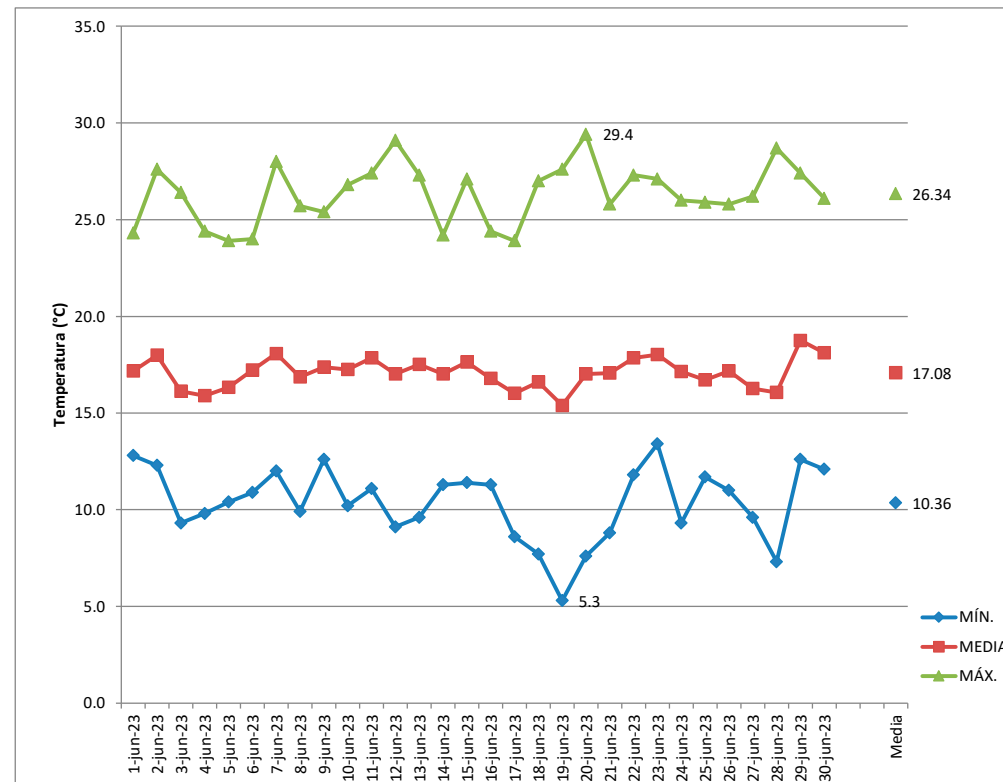
El 24 de mayo del 2023 a las 11H10

TEMPERATURA

VARIABLE: TEMPERATURA

Ubicación	IBARRA	Estación:	Ibarra	ELEVACIÓN	2221 msnm
Año	2023	Marca:	DAVIS	LATITUD	0° 21' 01"N
Mes	JUNIO	Modelo:	VANTAGE PRO2	LONGITUD	78°06' 24"W

FECHA	MÍN.	MEDIA	MÁX.
1-jun-23	12.8	17.2	24.3
2-jun-23	12.3	18.0	27.6
3-jun-23	9.3	16.1	26.4
4-jun-23	9.8	15.9	24.4
5-jun-23	10.4	16.3	23.9
6-jun-23	10.9	17.2	24.0
7-jun-23	12.0	18.1	28.0
8-jun-23	9.9	16.9	25.7
9-jun-23	12.6	17.4	25.4
10-jun-23	10.2	17.3	26.8
11-jun-23	11.1	17.9	27.4
12-jun-23	9.1	17.0	29.1
13-jun-23	9.6	17.5	27.3
14-jun-23	11.3	17.0	24.2
15-jun-23	11.4	17.6	27.1
16-jun-23	11.3	16.8	24.4
17-jun-23	8.6	16.0	23.9
18-jun-23	7.7	16.6	27.0
19-jun-23	5.3	15.4	27.6
20-jun-23	7.6	17.0	29.4
21-jun-23	8.8	17.1	25.8
22-jun-23	11.8	17.9	27.3
23-jun-23	13.4	18.0	27.1
24-jun-23	9.3	17.1	26.0
25-jun-23	11.7	16.7	25.9
26-jun-23	11.0	17.2	25.8
27-jun-23	9.6	16.3	26.2
28-jun-23	7.3	16.1	28.7
29-jun-23	12.6	18.7	27.4
30-jun-23	12.1	18.1	26.1

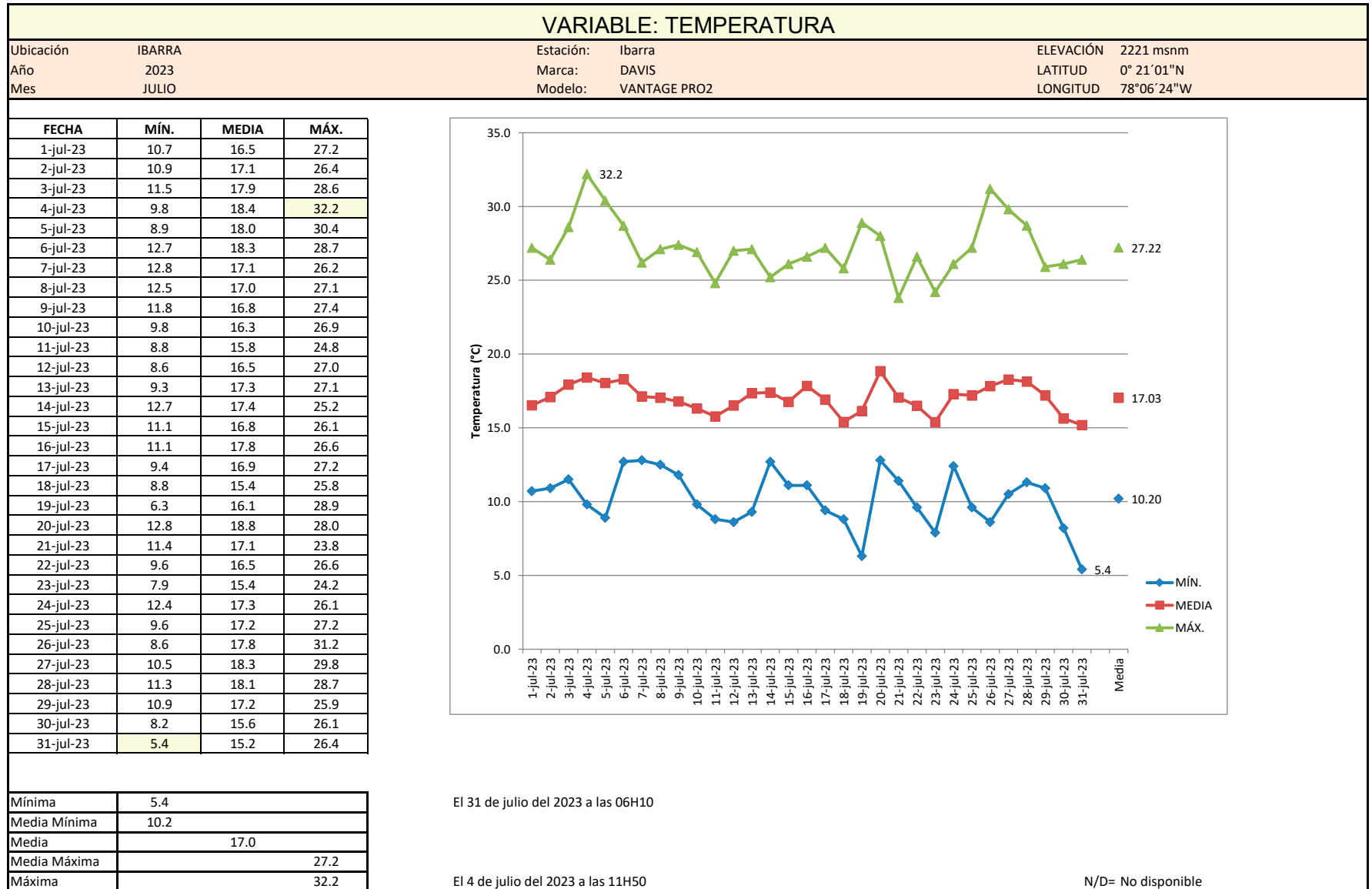


Mínima	5.3
Media Mínima	10.4
Media	17.1
Media Máxima	26.3
Máxima	29.4

El 19 de junio del 2023 a las 06H15

El 20 de junio del 2023 a las 10H55

TEMPERATURA

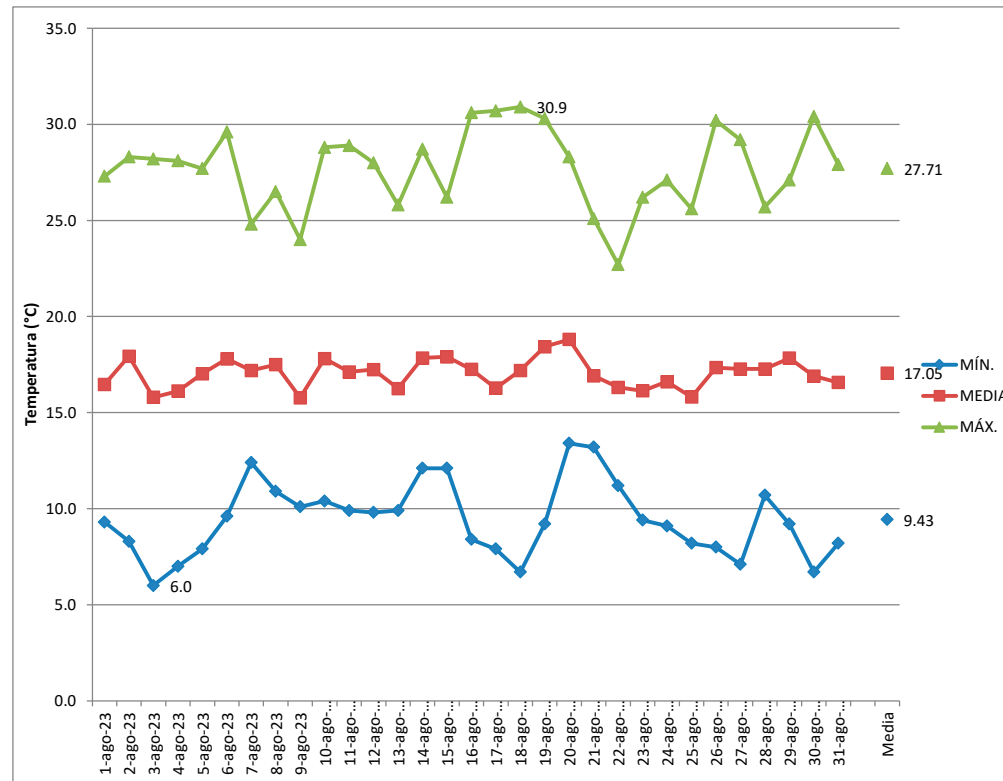


TEMPERATURA

VARIABLE: TEMPERATURA

Ubicación	IBARRA	Estación:	Ibarra	ELEVACIÓN	2221 msnm
Año	2023	Marca:	DAVIS	LATITUD	0° 21' 01"N
Mes	AGOSTO	Modelo:	VANTAGE PRO2	LONGITUD	78°06'24"W

FECHA	MÍN.	MEDIA	MÁX.
1-ago-23	9.3	16.5	27.3
2-ago-23	8.3	17.9	28.3
3-ago-23	6.0	15.8	28.2
4-ago-23	7.0	16.1	28.1
5-ago-23	7.9	17.0	27.7
6-ago-23	9.6	17.8	29.6
7-ago-23	12.4	17.2	24.8
8-ago-23	10.9	17.5	26.5
9-ago-23	10.1	15.8	24.0
10-ago-23	10.4	17.8	28.8
11-ago-23	9.9	17.1	28.9
12-ago-23	9.8	17.2	28.0
13-ago-23	9.9	16.2	25.8
14-ago-23	12.1	17.8	28.7
15-ago-23	12.1	17.9	26.2
16-ago-23	8.4	17.2	30.6
17-ago-23	7.9	16.3	30.7
18-ago-23	6.7	17.2	30.9
19-ago-23	9.2	18.4	30.3
20-ago-23	13.4	18.8	28.3
21-ago-23	13.2	16.9	25.1
22-ago-23	11.2	16.3	22.7
23-ago-23	9.4	16.1	26.2
24-ago-23	9.1	16.6	27.1
25-ago-23	8.2	15.8	25.6
26-ago-23	8.0	17.3	30.2
27-ago-23	7.1	17.3	29.2
28-ago-23	10.7	17.3	25.7
29-ago-23	9.2	17.8	27.1
30-ago-23	6.7	16.9	30.4
31-ago-23	8.2	16.6	27.9



Mínima	6.0
Media Mínima	9.4
Media	17.1
Media Máxima	27.7
Máxima	30.9

El 3 de agosto del 2023 a las 06H40

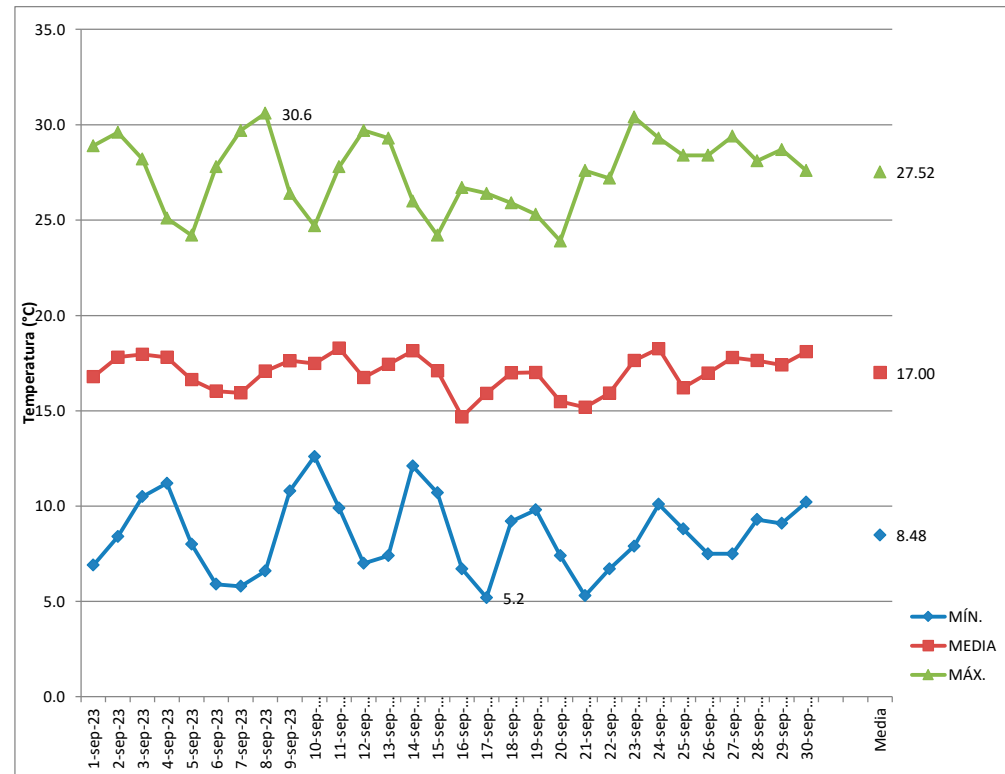
El 18 de agosto del 2023 a las 13H50

TEMPERATURA

VARIABLE: TEMPERATURA

Ubicación	IBARRA	Estación:	Ibarra	ELEVACIÓN	2221 msnm
Año	2023	Marca:	DAVIS	LATITUD	0° 21' 01"N
Mes	SEPTIEMBRE	Modelo:	VANTAGE PRO2	LONGITUD	78°06'24"W

FECHA	MÍN.	MEDIA	MÁX.
1-sep-23	6.9	16.8	28.9
2-sep-23	8.4	17.8	29.6
3-sep-23	10.5	18.0	28.2
4-sep-23	11.2	17.8	25.1
5-sep-23	8.0	16.6	24.2
6-sep-23	5.9	16.0	27.8
7-sep-23	5.8	15.9	29.7
8-sep-23	6.6	17.1	30.6
9-sep-23	10.8	17.6	26.4
10-sep-23	12.6	17.5	24.7
11-sep-23	9.9	18.3	27.8
12-sep-23	7.0	16.7	29.7
13-sep-23	7.4	17.4	29.3
14-sep-23	12.1	18.1	26.0
15-sep-23	10.7	17.1	24.2
16-sep-23	6.7	14.7	26.7
17-sep-23	5.2	15.9	26.4
18-sep-23	9.2	17.0	25.9
19-sep-23	9.8	17.0	25.3
20-sep-23	7.4	15.5	23.9
21-sep-23	5.3	15.2	27.6
22-sep-23	6.7	15.9	27.2
23-sep-23	7.9	17.6	30.4
24-sep-23	10.1	18.3	29.3
25-sep-23	8.8	16.2	28.4
26-sep-23	7.5	17.0	28.4
27-sep-23	7.5	17.8	29.4
28-sep-23	9.3	17.6	28.1
29-sep-23	9.1	17.4	28.7
30-sep-23	10.2	18.1	27.6



Mínima	5.2
Media Mínima	8.5
Media	17.0
Media Máxima	27.5
Máxima	30.6

El 17 de septiembre del 2023 a las 06H10

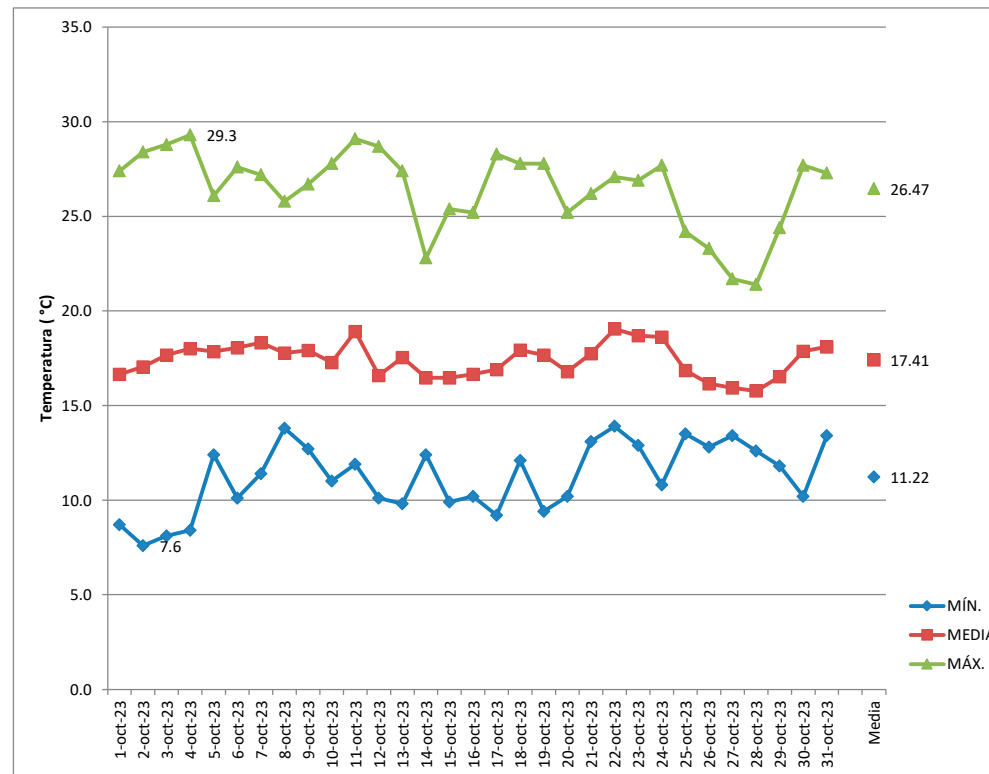
El 08 de septiembre del 2023 a las 11H55

TEMPERATURA

VARIABLE: TEMPERATURA

Ubicación	IBARRA	Estación:	Ibarra	ELEVACIÓN	2221 msnm
Año	2023	Marca:	DAVIS	LATITUD	0° 21' 01"N
Mes	OCTUBRE	Modelo:	VANTAGE PRO2	LONGITUD	78°06' 24"W

FECHA	MÍN.	MEDIA	MÁX.
1-oct-23	8.7	16.7	27.4
2-oct-23	7.6	17.0	28.4
3-oct-23	8.1	17.7	28.8
4-oct-23	8.4	18.0	29.3
5-oct-23	12.4	17.9	26.1
6-oct-23	10.1	18.1	27.6
7-oct-23	11.4	18.3	27.2
8-oct-23	13.8	17.8	25.8
9-oct-23	12.7	17.9	26.7
10-oct-23	11.0	17.3	27.8
11-oct-23	11.9	18.9	29.1
12-oct-23	10.1	16.6	28.7
13-oct-23	9.8	17.5	27.4
14-oct-23	12.4	16.5	22.8
15-oct-23	9.9	16.5	25.4
16-oct-23	10.2	16.6	25.2
17-oct-23	9.2	16.9	28.3
18-oct-23	12.1	17.9	27.8
19-oct-23	9.4	17.7	27.8
20-oct-23	10.2	16.8	25.2
21-oct-23	13.1	17.7	26.2
22-oct-23	13.9	19.0	27.1
23-oct-23	12.9	18.7	26.9
24-oct-23	10.8	18.6	27.7
25-oct-23	13.5	16.9	24.2
26-oct-23	12.8	16.2	23.3
27-oct-23	13.4	15.9	21.7
28-oct-23	12.6	15.8	21.4
29-oct-23	11.8	16.5	24.4
30-oct-23	10.2	17.9	27.7
31-oct-23	13.4	18.1	27.3



Mínima	7.6
Media Mínima	11.2
Media	17.4
Media Máxima	26.5
Máxima	29.3

El 8 de octubre del 2023 a las 06H20

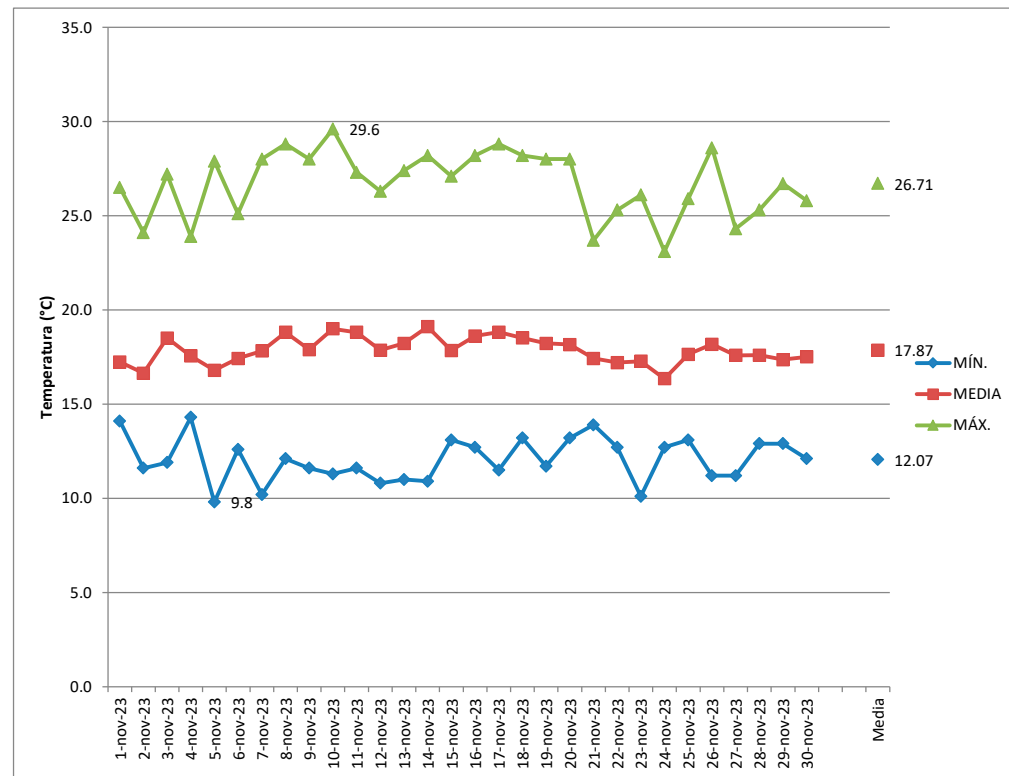
El 4 de octubre del 2023 a las 11H15

TEMPERATURA

VARIABLE: TEMPERATURA

Ubicación	IBARRA	Estación:	Ibarra	ELEVACIÓN	2221 msnm
Año	2023	Marca:	DAVIS	LATITUD	0° 21' 01"N
Mes	NOVIEMBRE	Modelo:	VANTAGE PRO2	LONGITUD	78°06' 24"W

FECHA	MÍN.	MEDIA	MÁX.
1-nov-23	14.1	17.2	26.5
2-nov-23	11.6	16.6	24.1
3-nov-23	11.9	18.5	27.2
4-nov-23	14.3	17.6	23.9
5-nov-23	9.8	16.8	27.9
6-nov-23	12.6	17.4	25.1
7-nov-23	10.2	17.8	28.0
8-nov-23	12.1	18.8	28.8
9-nov-23	11.6	17.9	28.0
10-nov-23	11.3	19.0	29.6
11-nov-23	11.6	18.8	27.3
12-nov-23	10.8	17.9	26.3
13-nov-23	11.0	18.2	27.4
14-nov-23	10.9	19.1	28.2
15-nov-23	13.1	17.9	27.1
16-nov-23	12.7	18.6	28.2
17-nov-23	11.5	18.8	28.8
18-nov-23	13.2	18.5	28.2
19-nov-23	11.7	18.2	28.0
20-nov-23	13.2	18.2	28.0
21-nov-23	13.9	17.4	23.7
22-nov-23	12.7	17.2	25.3
23-nov-23	10.1	17.3	26.1
24-nov-23	12.7	16.4	23.1
25-nov-23	13.1	17.6	25.9
26-nov-23	11.2	18.2	28.6
27-nov-23	11.2	17.6	24.3
28-nov-23	12.9	17.6	25.3
29-nov-23	12.9	17.4	26.7
30-nov-23	12.1	17.5	25.8



Mínima	9.8
Media Mínima	12.1
Media	17.9
Media Máxima	26.7
Máxima	29.6

El 05 de noviembre del 2023 a las 05H50

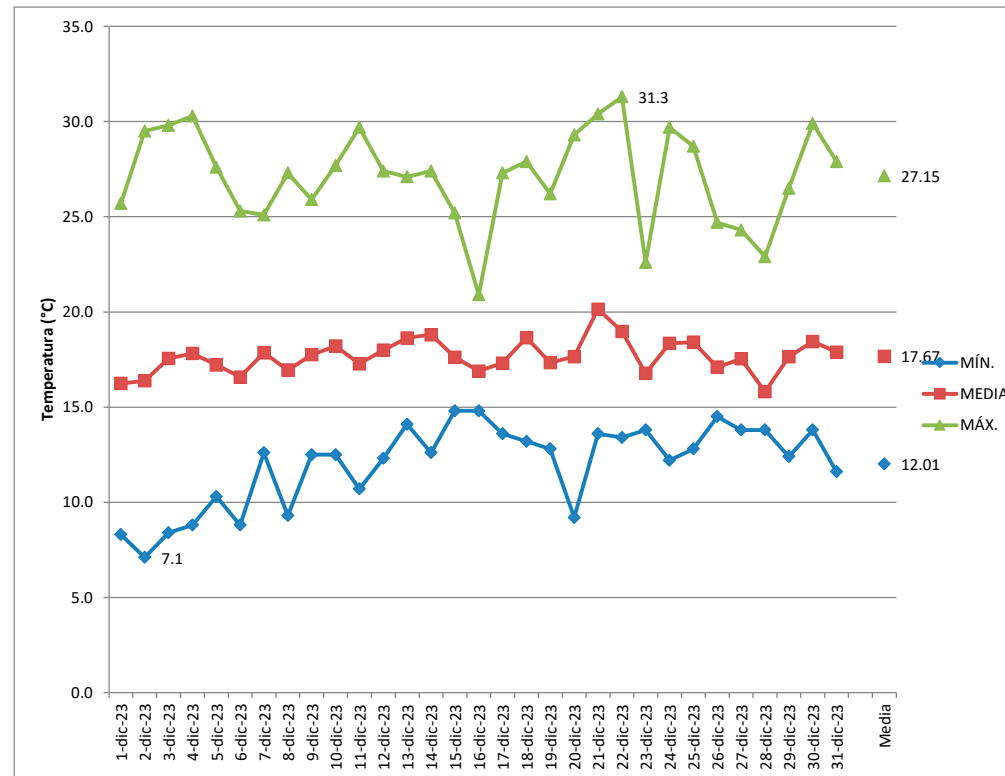
El 10 de noviembre del 2023 a las 14H30

TEMPERATURA

VARIABLE: TEMPERATURA

Ubicación	IBARRA	Estación:	Ibarra	ELEVACIÓN	2221 msnm
Año	2023	Marca:	DAVIS	LATITUD	0° 21' 01"N
Mes	DICIEMBRE	Modelo:	VANTAGE PRO2	LONGITUD	78° 06' 24"W

FECHA	MÍN.	MEDIA	MÁX.
1-dic-23	8.3	16.2	25.7
2-dic-23	7.1	16.4	29.5
3-dic-23	8.4	17.6	29.8
4-dic-23	8.8	17.8	30.3
5-dic-23	10.3	17.2	27.6
6-dic-23	8.8	16.6	25.3
7-dic-23	12.6	17.9	25.1
8-dic-23	9.3	16.9	27.3
9-dic-23	12.5	17.8	25.9
10-dic-23	12.5	18.2	27.7
11-dic-23	10.7	17.3	29.7
12-dic-23	12.3	18.0	27.4
13-dic-23	14.1	18.6	27.1
14-dic-23	12.6	18.8	27.4
15-dic-23	14.8	17.6	25.2
16-dic-23	14.8	16.9	20.9
17-dic-23	13.6	17.3	27.3
18-dic-23	13.2	18.7	27.9
19-dic-23	12.8	17.3	26.2
20-dic-23	9.2	17.7	29.3
21-dic-23	13.6	20.1	30.4
22-dic-23	13.4	19.0	31.3
23-dic-23	13.8	16.8	22.6
24-dic-23	12.2	18.4	29.7
25-dic-23	12.8	18.4	28.7
26-dic-23	14.5	17.1	24.7
27-dic-23	13.8	17.5	24.3
28-dic-23	13.8	15.8	22.9
29-dic-23	12.4	17.6	26.5
30-dic-23	13.8	18.4	29.9
31-dic-23	11.6	17.9	27.9



Mínima	7.1
Media Mínima	12.0
Media	17.7
Media Máxima	27.1
Máxima	31.3

ANUARIO

2023

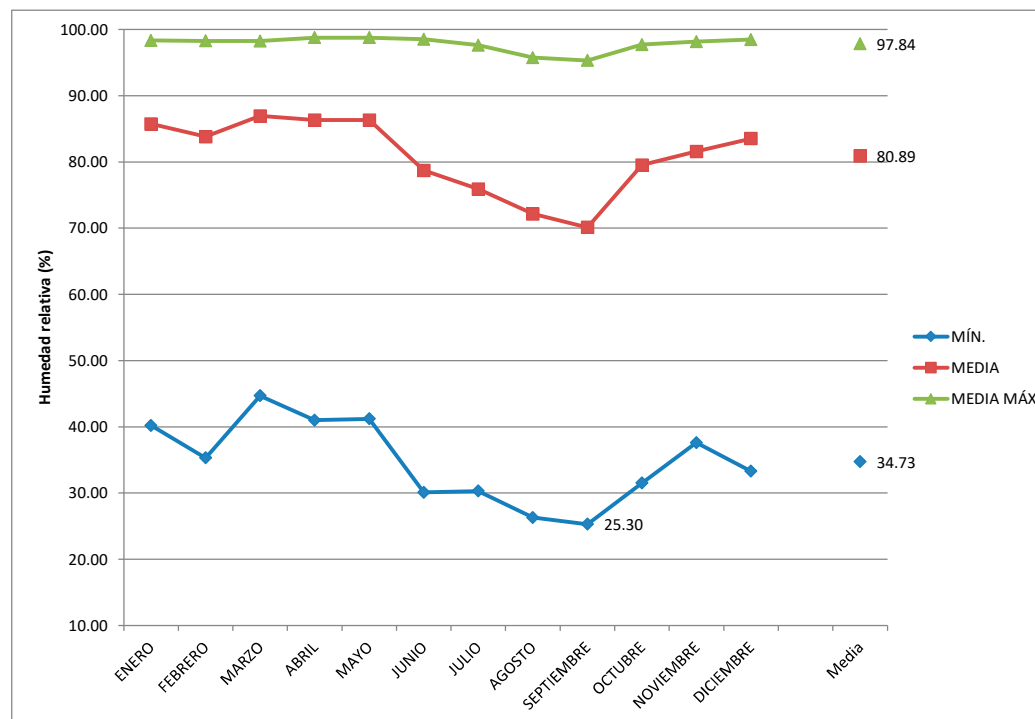
**VARIABLE
HUMEDAD
RELATIVA**

HUMEDAD RELATIVA

VARIABLE: HUMEDAD RELATIVA

Ubicación	IBARRA	Estación:	Ibarra	Unidad:	%	ELEVACIÓN
Año	2023	Marca:	DAVIS			LATITUD
		Modelo:	VANTAGE PRO 2			LONGITUD

MES	MÍN.	MEDIA	MEDIA MÁX
ENERO	40.2	85.7	98.4
FEBRERO	35.3	83.8	98.3
MARZO	44.7	86.9	98.2
ABRIL	41.0	86.3	98.8
MAYO	41.2	86.3	98.8
JUNIO	30.1	78.7	98.5
JULIO	30.3	75.9	97.6
AGOSTO	26.3	72.2	95.8
SEPTIEMBRE	25.3	70.1	95.3
OCTUBRE	31.5	79.5	97.7
NOVIEMBRE	37.6	81.6	98.2
DICIEMBRE	33.3	83.5	98.5



El 6 de septiembre del 2023 a las 12H55

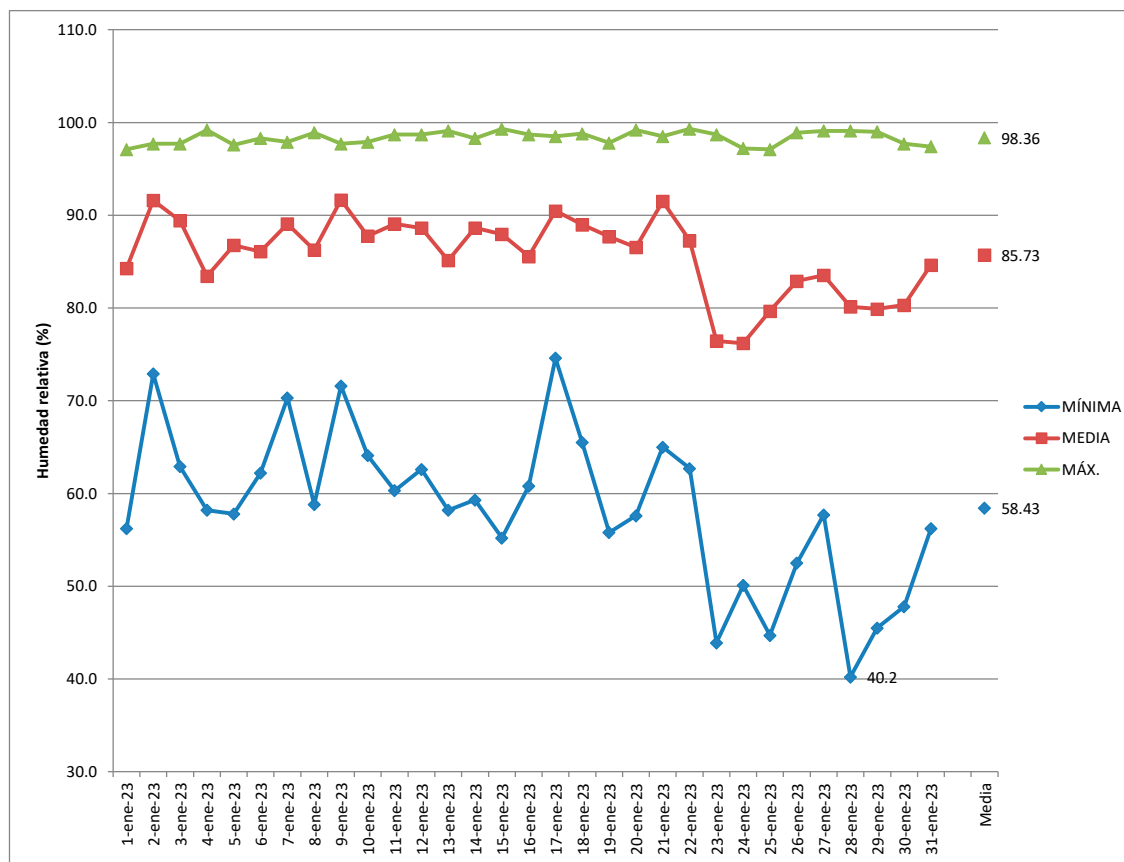
Mínima	25.30
Media mínima	34.73
Media	80.89
Media máxima	97.84

HUMEDAD RELATIVA

VARIABLE: HUMEDAD RELATIVA

Ubicación	IBARRA	Estación:	Ibarra	Unidad:	%	ELEVACIÓN	2221 msnm
Año	2023	Marca:	DAVIS			LATITUD	0° 21' 01"N
Mes	ENERO	Modelo:	VANTAGE PRO 2			LONGITUD	78° 06' 24"W

FECHA	MÍNIMA	MEDIA	MÁX.
1-ene-23	56.2	84.3	97.1
2-ene-23	72.9	91.6	97.7
3-ene-23	62.9	89.4	97.7
4-ene-23	58.2	83.4	99.2
5-ene-23	57.8	86.8	97.6
6-ene-23	62.2	86.1	98.3
7-ene-23	70.3	89.1	97.9
8-ene-23	58.8	86.3	98.9
9-ene-23	71.6	91.7	97.7
10-ene-23	64.1	87.8	97.9
11-ene-23	60.3	89.1	98.7
12-ene-23	62.6	88.6	98.7
13-ene-23	58.2	85.1	99.1
14-ene-23	59.3	88.6	98.3
15-ene-23	55.2	88.0	99.3
16-ene-23	60.8	85.6	98.7
17-ene-23	74.6	90.5	98.5
18-ene-23	65.5	89.0	98.8
19-ene-23	55.8	87.7	97.8
20-ene-23	57.6	86.5	99.2
21-ene-23	65.0	91.5	98.5
22-ene-23	62.7	87.3	99.3
23-ene-23	43.9	76.4	98.7
24-ene-23	50.1	76.2	97.2
25-ene-23	44.7	79.7	97.1
26-ene-23	52.5	82.9	98.9
27-ene-23	57.7	83.5	99.1
28-ene-23	40.2	80.1	99.1
29-ene-23	45.5	79.9	99.0
30-ene-23	47.8	80.3	97.7
31-ene-23	56.2	84.6	97.4



El 28 de enero del 2023 a las 10h40

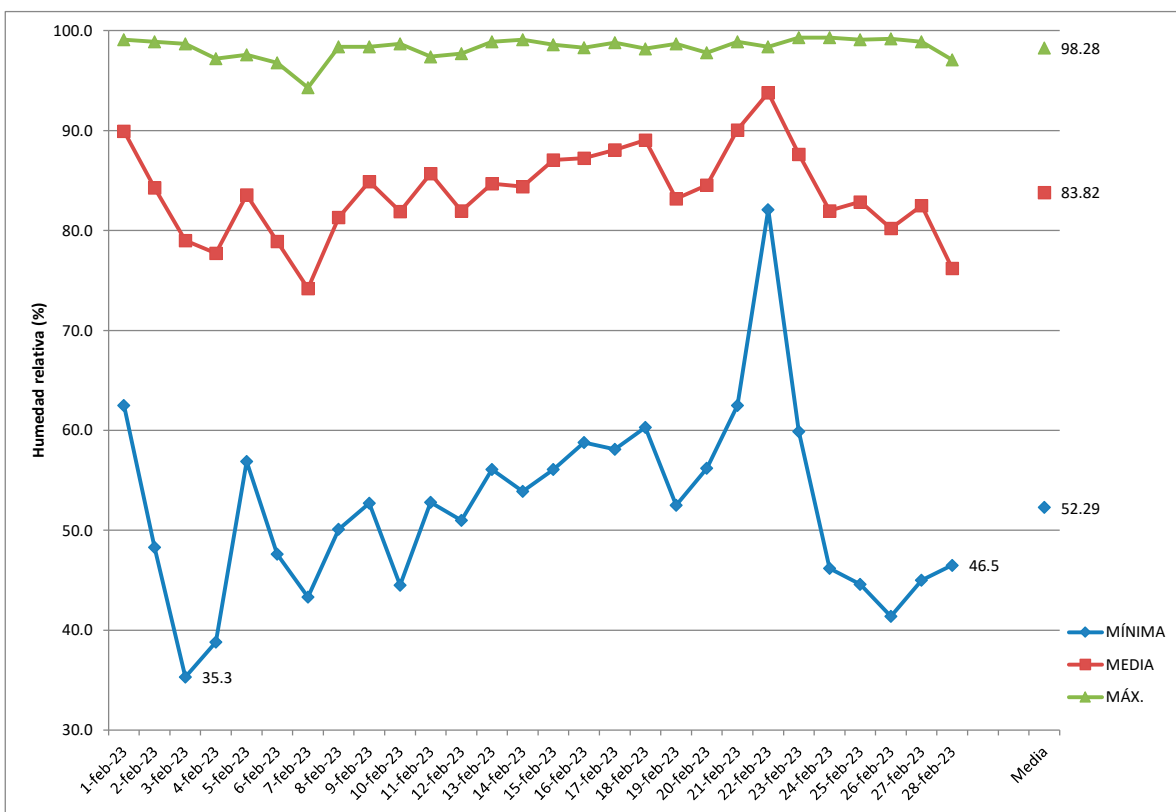
Mínima	40.2
Media Mínima	58.4
Media	85.7
Media Máxima	98.4
Máxima	99.3

HUMEDAD RELATIVA

VARIABLE: HUMEDAD RELATIVA

Ubicación	IBARRA	Estación:	Ibarra	Unidad	%	ELEVACIÓN	2221 msnm
Año	2023	Marca:	DAVIS			LATITUD	0° 21' 01" N
Mes	FEBRERO	Modelo:	VANTAGE PRO 2			LONGITUD	78° 06' 24" W

FECHA	MÍNIMA	MEDIA	MÁX.
1-feb-23	62.5	89.9	99.1
2-feb-23	48.3	84.3	98.9
3-feb-23	35.3	79.0	98.7
4-feb-23	38.8	77.7	97.2
5-feb-23	56.9	83.6	97.6
6-feb-23	47.6	78.9	96.8
7-feb-23	43.3	74.2	94.3
8-feb-23	50.1	81.3	98.4
9-feb-23	52.7	84.9	98.4
10-feb-23	44.5	81.9	98.7
11-feb-23	52.8	85.7	97.4
12-feb-23	51.0	82.0	97.7
13-feb-23	56.1	84.7	98.9
14-feb-23	53.9	84.4	99.1
15-feb-23	56.1	87.1	98.6
16-feb-23	58.8	87.2	98.3
17-feb-23	58.1	88.1	98.8
18-feb-23	60.3	89.1	98.2
19-feb-23	52.5	83.2	98.7
20-feb-23	56.2	84.5	97.8
21-feb-23	62.5	90.1	98.9
22-feb-23	82.1	93.8	98.4
23-feb-23	59.9	87.6	99.3
24-feb-23	46.2	82.0	99.3
25-feb-23	44.6	82.9	99.1
26-feb-23	41.4	80.2	99.2
27-feb-23	45.0	82.5	98.9
28-feb-23	46.5	76.2	97.1



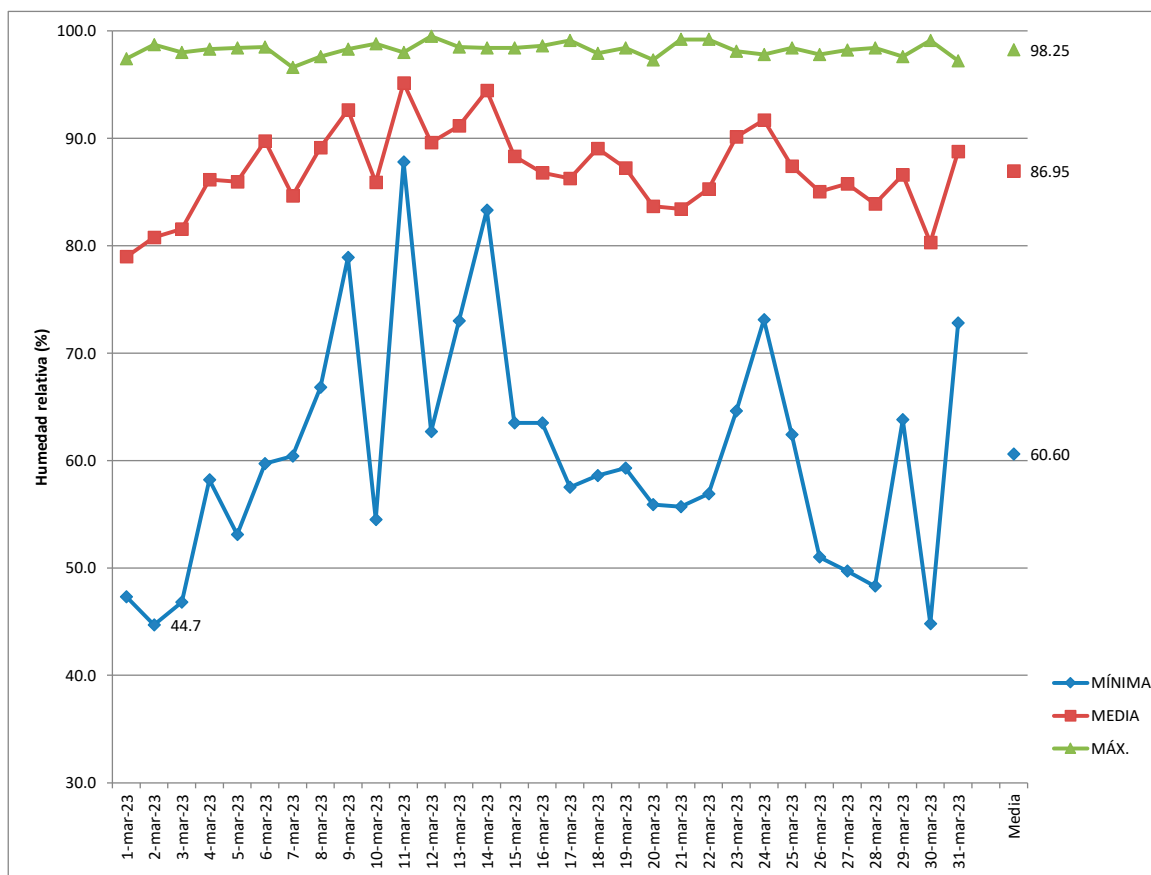
Mínima	35.3
Media Mínima	52.3
Media	83.8
Media Máxima	98.3
Máxima	99.3

HUMEDAD RELATIVA

VARIABLE: HUMEDAD RELATIVA

Ubicación	IBARRA	Estación:	Ibarra	Unidad:	%	ELEVACIÓN	2221 msnm
Año	2023	Marca:	DAVIS			LATITUD	0° 21' 01" N
Mes	MARZO	Modelo:	VANTAGE PRO 2			LONGITUD	78° 06' 24" W

FECHA	MÍNIMA	MEDIA	MÁX.
1-mar-23	47.3	79.0	97.4
2-mar-23	44.7	80.8	98.7
3-mar-23	46.8	81.6	98.0
4-mar-23	58.2	86.1	98.3
5-mar-23	53.1	86.0	98.4
6-mar-23	59.7	89.7	98.5
7-mar-23	60.4	84.7	96.6
8-mar-23	66.8	89.1	97.6
9-mar-23	78.9	92.6	98.3
10-mar-23	54.5	85.9	98.8
11-mar-23	87.8	95.2	98.0
12-mar-23	62.7	89.6	99.5
13-mar-23	73.0	91.1	98.5
14-mar-23	83.3	94.4	98.4
15-mar-23	63.5	88.3	98.4
16-mar-23	63.5	86.8	98.6
17-mar-23	57.5	86.2	99.1
18-mar-23	58.6	89.1	97.9
19-mar-23	59.3	87.2	98.4
20-mar-23	55.9	83.7	97.3
21-mar-23	55.7	83.4	99.2
22-mar-23	56.9	85.3	99.2
23-mar-23	64.6	90.1	98.1
24-mar-23	73.1	91.7	97.8
25-mar-23	62.4	87.4	98.4
26-mar-23	51.0	85.0	97.8
27-mar-23	49.7	85.7	98.2
28-mar-23	48.3	83.9	98.4
29-mar-23	63.8	86.6	97.6
30-mar-23	44.8	80.3	99.1
31-mar-23	72.8	88.8	97.2



El 2 de marzo del 2023 a las 15H10

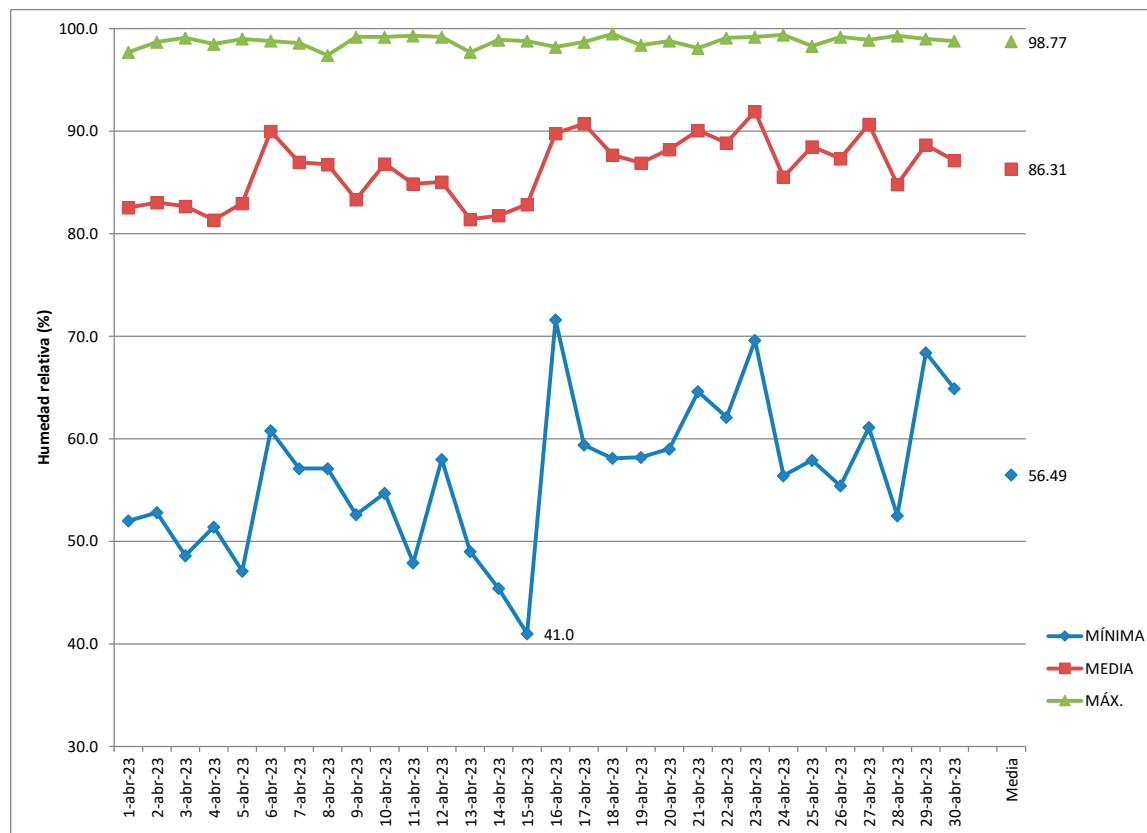
Mínima	44.7
Media Mínima	60.6
Media	86.9
Media Máxima	98.2
Máxima	99.5

HUMEDAD RELATIVA

VARIABLE: HUMEDAD RELATIVA

Ubicación	IBARRA	Estación:	Ibarra	Unidad:	%	ELEVACIÓN	2221 msnm
Año	2023	Marca:	DAVIS			LATITUD	0° 21' 01"N
Mes	ABRIL	Modelo:	VANTAGE PRO 2			LONGITUD	78°06'24"W

FECHA	MÍNIMA	MEDIA	MÁX.
1-abr-23	52.00	82.5	97.7
2-abr-23	52.80	83.0	98.7
3-abr-23	48.60	82.7	99.1
4-abr-23	51.40	81.4	98.5
5-abr-23	47.10	83.0	99.0
6-abr-23	60.80	90.0	98.8
7-abr-23	57.10	87.0	98.6
8-abr-23	57.10	86.8	97.4
9-abr-23	52.60	83.4	99.2
10-abr-23	54.70	86.8	99.2
11-abr-23	47.90	84.9	99.3
12-abr-23	58.00	85.1	99.2
13-abr-23	49.00	81.4	97.7
14-abr-23	45.40	81.8	98.9
15-abr-23	41.00	82.9	98.8
16-abr-23	71.60	89.8	98.2
17-abr-23	59.40	90.7	98.7
18-abr-23	58.10	87.7	99.5
19-abr-23	58.20	86.9	98.4
20-abr-23	59.00	88.2	98.8
21-abr-23	64.60	90.1	98.1
22-abr-23	62.10	88.9	99.1
23-abr-23	69.60	91.9	99.2
24-abr-23	56.40	85.5	99.4
25-abr-23	57.90	88.5	98.3
26-abr-23	55.40	87.3	99.2
27-abr-23	61.10	90.7	98.9
28-abr-23	52.50	84.8	99.3
29-abr-23	68.40	88.7	99.0
30-abr-23	64.90	87.2	98.8



El 15 de abril del 2023 a las 12H15

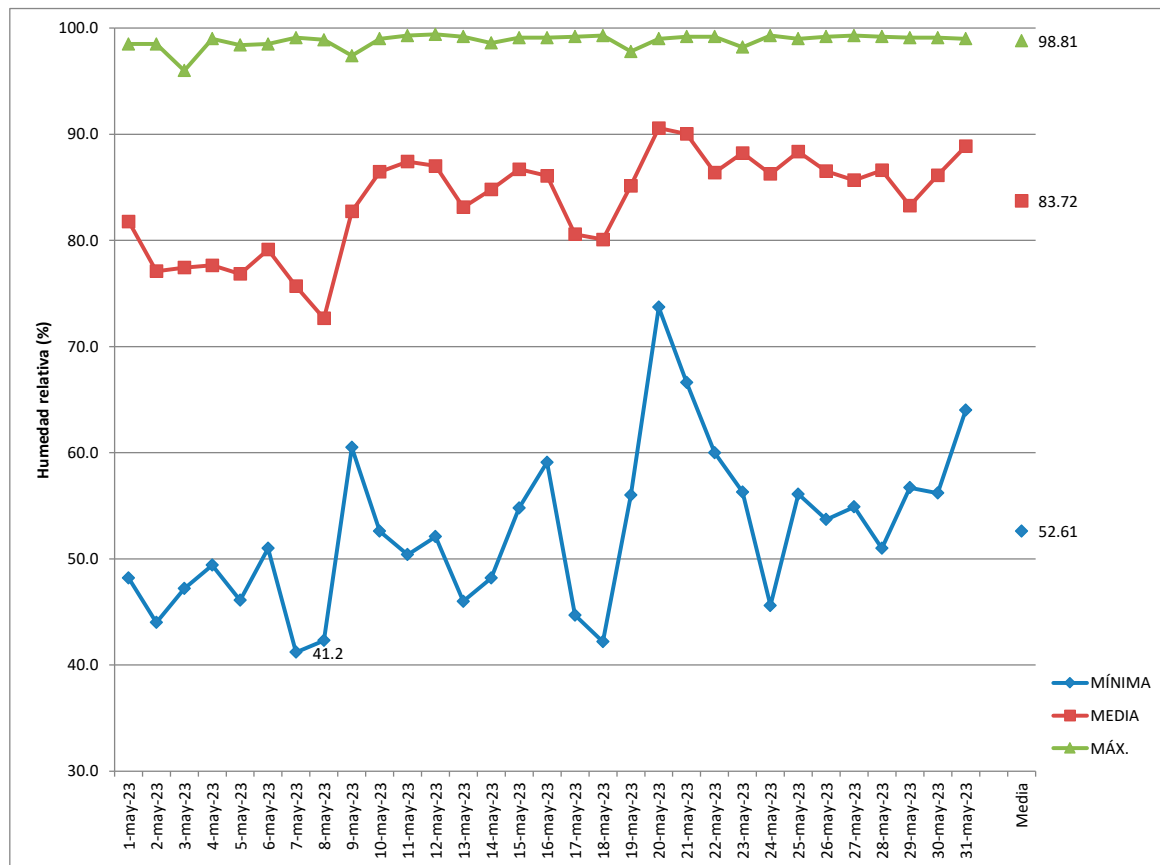
Mínima	41.0
Media Mínima	56.5
Media	86.3
Media Máxima	98.8
Máxima	99.5

HUMEDAD RELATIVA

VARIABLE: HUMEDAD RELATIVA

Ubicación	IBARRA	Estación:	Ibarra	Unidad:	%	ELEVACIÓN	2221 msnm
Año	2023	Marca:	DAVIS			LATITUD	0° 21' 01"N
Mes	MAYO	Modelo:	VANTAGE PRO 2			LONGITUD	78°06' 24"W

FECHA	MÍNIMA	MEDIA	MÁX.
1-may-23	48.2	81.8	98.5
2-may-23	44.0	77.1	98.5
3-may-23	47.2	77.4	96.0
4-may-23	49.4	77.7	99.0
5-may-23	46.1	76.8	98.4
6-may-23	51.0	79.1	98.5
7-may-23	41.2	75.7	99.1
8-may-23	42.3	72.7	98.9
9-may-23	60.5	82.7	97.4
10-may-23	52.6	86.5	99.0
11-may-23	50.4	87.4	99.3
12-may-23	52.1	87.0	99.4
13-may-23	46.0	83.1	99.2
14-may-23	48.2	84.8	98.6
15-may-23	54.8	86.7	99.1
16-may-23	59.1	86.1	99.1
17-may-23	44.7	80.6	99.2
18-may-23	42.2	80.1	99.3
19-may-23	56.0	85.2	97.8
20-may-23	73.7	90.6	99.0
21-may-23	66.6	90.0	99.2
22-may-23	60.0	86.4	99.2
23-may-23	56.3	88.2	98.2
24-may-23	45.6	86.3	99.3
25-may-23	56.1	88.4	99.0
26-may-23	53.7	86.5	99.2
27-may-23	54.9	85.7	99.3
28-may-23	51.0	86.6	99.2
29-may-23	56.7	83.3	99.1
30-may-23	56.2	86.1	99.1
31-may-23	64.0	88.9	99.0



El 7 de mayo del 2023 a las 15H55

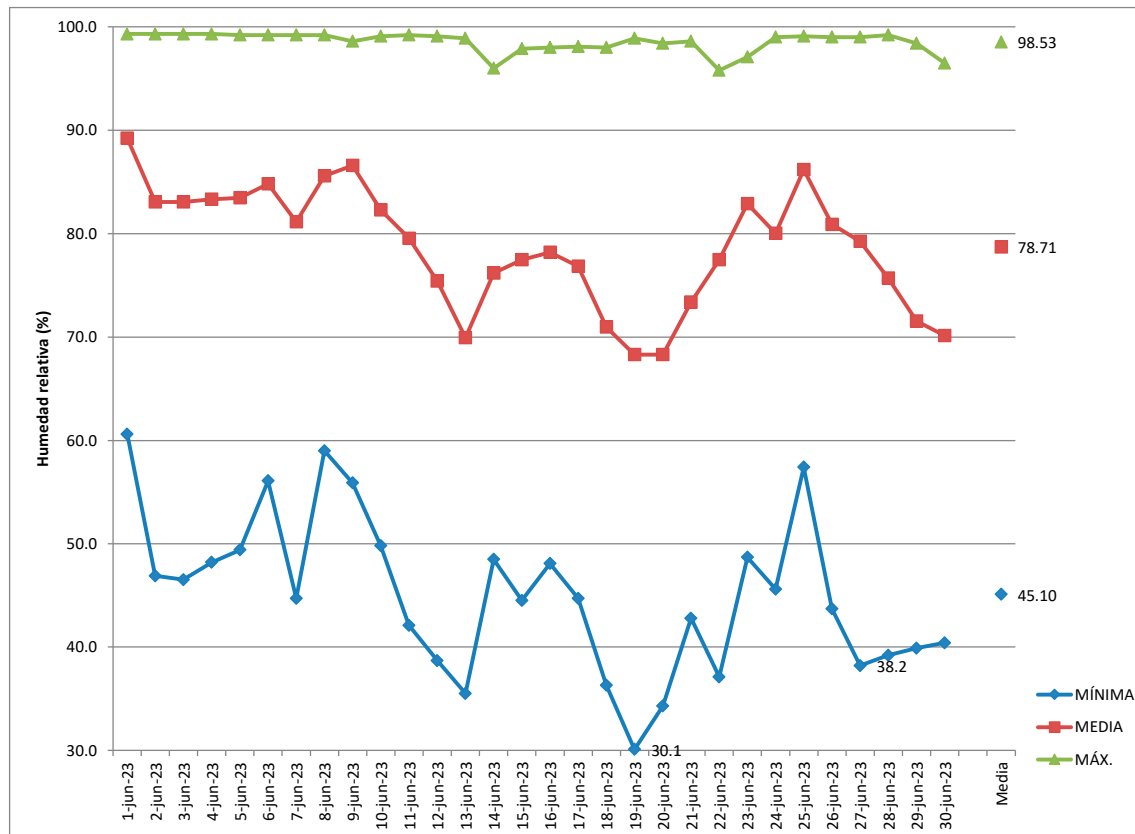
Mínima	41.2
Media Mínima	52.6
Media	83.7
Media Máxima	98.8
Máxima	99.4

HUMEDAD RELATIVA

VARIABLE: HUMEDAD RELATIVA

Ubicación	IBARRA	Estación:	Ibarra	Unidad:	%	ELEVACIÓN	2221 msnm
Año	2023	Marca:	DAVIS			LATITUD	0° 21' 01"N
Mes	JUNIO	Modelo:	VANTAGE PRO 2			LONGITUD	78°06'24"W

FECHA	MÍNIMA	MEDIA	MÁX.
1-jun-23	60.6	89.2	99.3
2-jun-23	46.9	83.1	99.3
3-jun-23	46.5	83.1	99.3
4-jun-23	48.2	83.3	99.3
5-jun-23	49.4	83.5	99.2
6-jun-23	56.1	84.8	99.2
7-jun-23	44.7	81.1	99.2
8-jun-23	59.0	85.6	99.2
9-jun-23	55.9	86.6	98.6
10-jun-23	49.8	82.3	99.1
11-jun-23	42.1	79.6	99.2
12-jun-23	38.7	75.4	99.1
13-jun-23	35.5	69.9	98.9
14-jun-23	48.5	76.2	96.0
15-jun-23	44.5	77.5	97.9
16-jun-23	48.1	78.2	98.0
17-jun-23	44.7	76.8	98.1
18-jun-23	36.3	71.0	98.0
19-jun-23	30.10	68.3	98.9
20-jun-23	34.3	68.3	98.4
21-jun-23	42.8	73.4	98.6
22-jun-23	37.1	77.5	95.8
23-jun-23	48.7	82.9	97.1
24-jun-23	45.6	80.0	99.0
25-jun-23	57.4	86.2	99.1
26-jun-23	43.7	80.9	99.0
27-jun-23	38.2	79.3	99.0
28-jun-23	39.2	75.7	99.2
29-jun-23	39.9	71.5	98.4
30-jun-23	40.4	70.1	96.5



El 19 de junio del 2023 a las 12H00

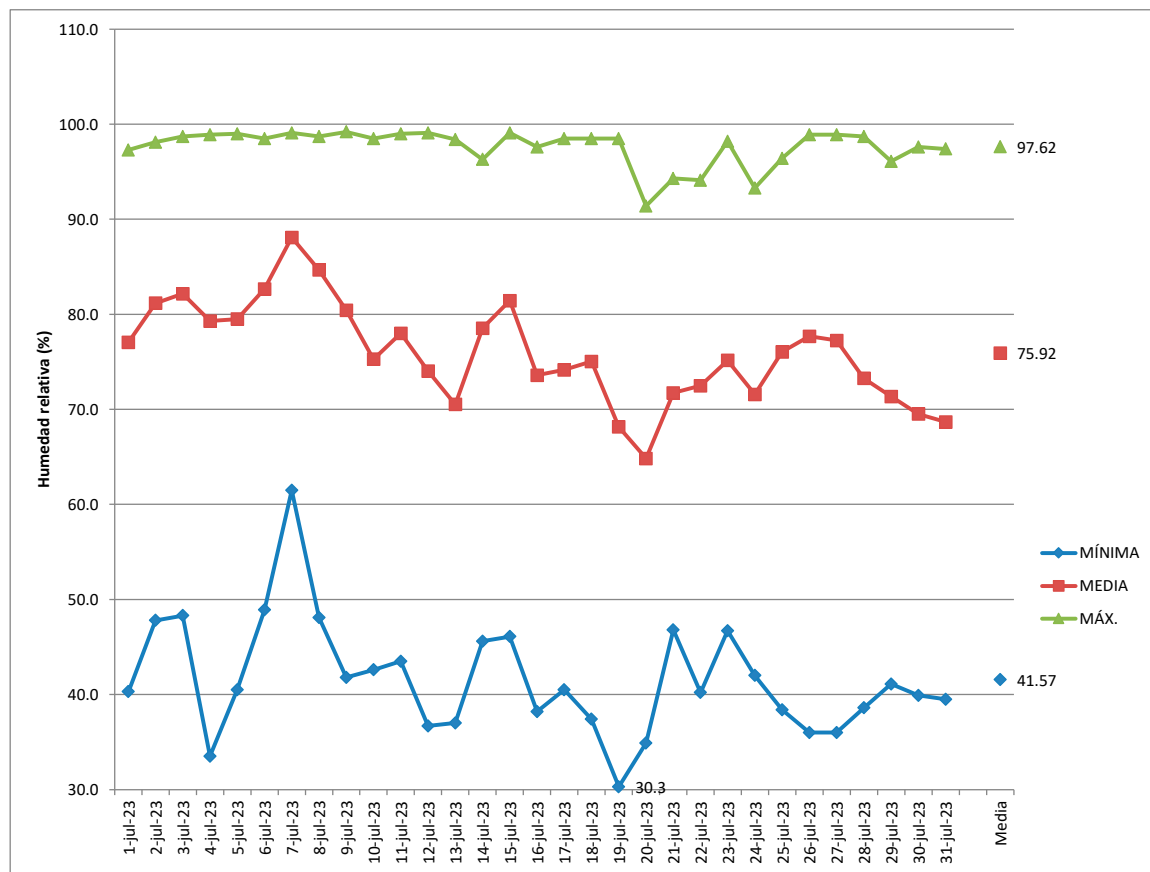
Mínima	30.1
Media Mínima	45.1
Media	78.7
Media Máxima	98.5
Máxima	99.3

HUMEDAD RELATIVA

VARIABLE: HUMEDAD RELATIVA

Ubicación	IBARRA	Estación:	Ibarra	Unidad:	%	ELEVACIÓN	2221 msnm
Año	2023	Marca:	DAVIS			LATITUD	0° 21' 01" N
Mes	JULIO	Modelo:	VANTAGE PRO 2			LONGITUD	78° 06' 24" W

	MÍNIMA	MEDIA	MÁX.
1-jul-23	40.3	77.1	97.3
2-jul-23	47.8	81.2	98.1
3-jul-23	48.3	82.2	98.7
4-jul-23	33.5	79.3	98.9
5-jul-23	40.5	79.5	99.0
6-jul-23	48.9	82.7	98.5
7-jul-23	61.5	88.1	99.1
8-jul-23	48.1	84.7	98.7
9-jul-23	41.8	80.4	99.2
10-jul-23	42.6	75.3	98.5
11-jul-23	43.5	78.0	99.0
12-jul-23	36.7	74.0	99.1
13-jul-23	37.0	70.5	98.4
14-jul-23	45.6	78.5	96.3
15-jul-23	46.1	81.4	99.1
16-jul-23	38.2	73.6	97.6
17-jul-23	40.5	74.1	98.5
18-jul-23	37.4	75.1	98.5
19-jul-23	30.3	68.2	98.5
20-jul-23	34.9	64.8	91.4
21-jul-23	46.8	71.7	94.3
22-jul-23	40.2	72.5	94.1
23-jul-23	46.7	75.2	98.2
24-jul-23	42.0	71.6	93.3
25-jul-23	38.4	76.1	96.4
26-jul-23	36.0	77.7	98.9
27-jul-23	36.0	77.3	98.9
28-jul-23	38.6	73.3	98.7
29-jul-23	41.1	71.4	96.1
30-jul-23	39.9	69.5	97.6
31-jul-23	39.5	68.7	97.4



El 19 de julio del 2023 a las 10H30

Mínima	30.3
Media Mínima	41.6
Media	75.9
Media Máxima	97.6
Máxima	99.2

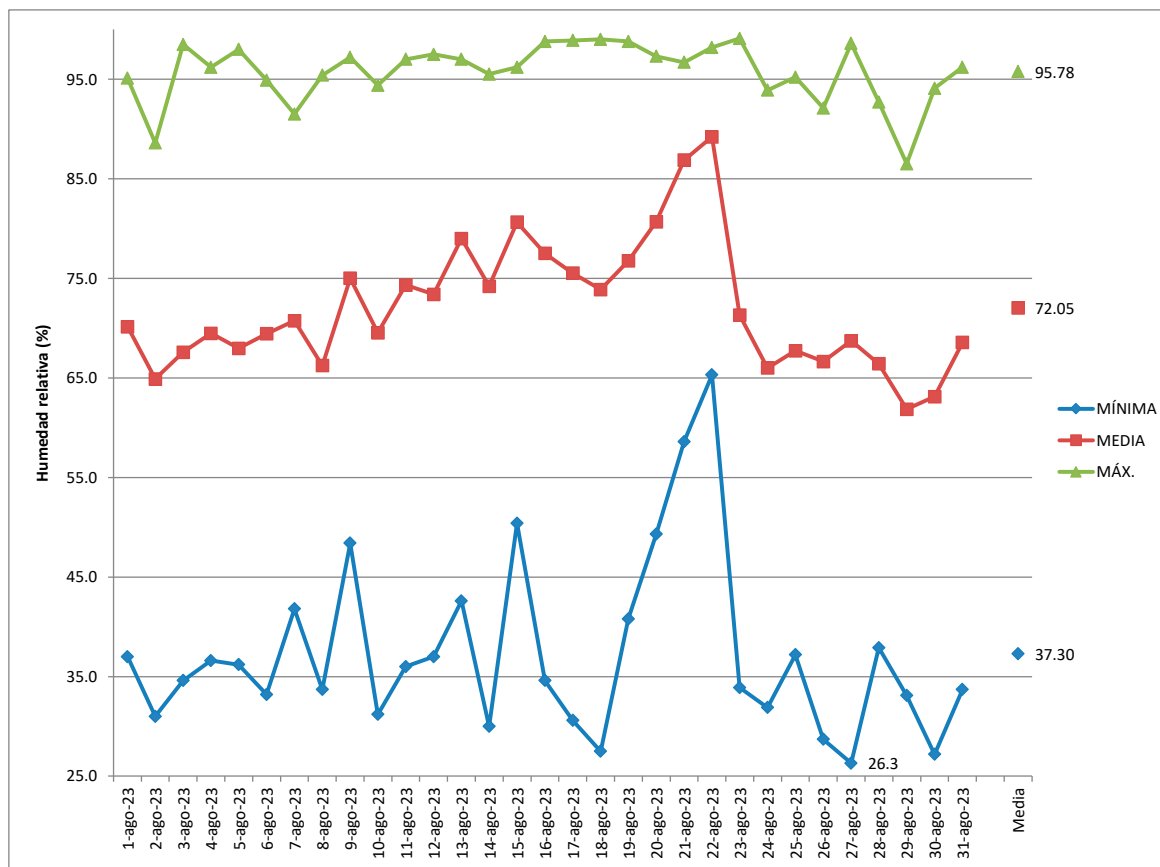
N/D= No disponible

HUMEDAD RELATIVA

VARIABLE: HUMEDAD RELATIVA

Ubicación	IBARRA	Estación:	Ibarra	Unidad:	%	ELEVACIÓN	2221 msnm
Año	2023	Marca:	DAVIS			LATITUD	0° 21' 01"N
Mes	AGOSTO	Modelo:	VANTAGE PRO 2			LONGITUD	78°06'24"W

FECHA	MÍNIMA	MEDIA	MÁX.
1-ago-23	37.0	70.1	95.1
2-ago-23	31.0	64.9	88.6
3-ago-23	34.6	67.6	98.5
4-ago-23	36.6	69.5	96.2
5-ago-23	36.2	68.0	98.0
6-ago-23	33.2	69.4	94.9
7-ago-23	41.8	70.7	91.5
8-ago-23	33.7	66.2	95.4
9-ago-23	48.4	75.0	97.2
10-ago-23	31.2	69.5	94.4
11-ago-23	36.0	74.3	97.0
12-ago-23	37.0	73.4	97.5
13-ago-23	42.6	79.0	97.0
14-ago-23	30.0	74.2	95.5
15-ago-23	50.4	80.6	96.2
16-ago-23	34.6	77.5	98.8
17-ago-23	30.6	75.5	98.9
18-ago-23	27.5	73.9	99.0
19-ago-23	40.8	76.8	98.8
20-ago-23	49.3	80.7	97.3
21-ago-23	58.6	86.9	96.7
22-ago-23	65.3	89.2	98.2
23-ago-23	33.9	71.3	99.1
24-ago-23	31.9	66.0	93.9
25-ago-23	37.2	67.7	95.2
26-ago-23	28.7	66.6	92.1
27-ago-23	26.3	68.7	98.6
28-ago-23	37.9	66.4	92.7
29-ago-23	33.1	61.9	86.5
30-ago-23	27.2	63.1	94.1
31-ago-23	33.7	68.6	96.2



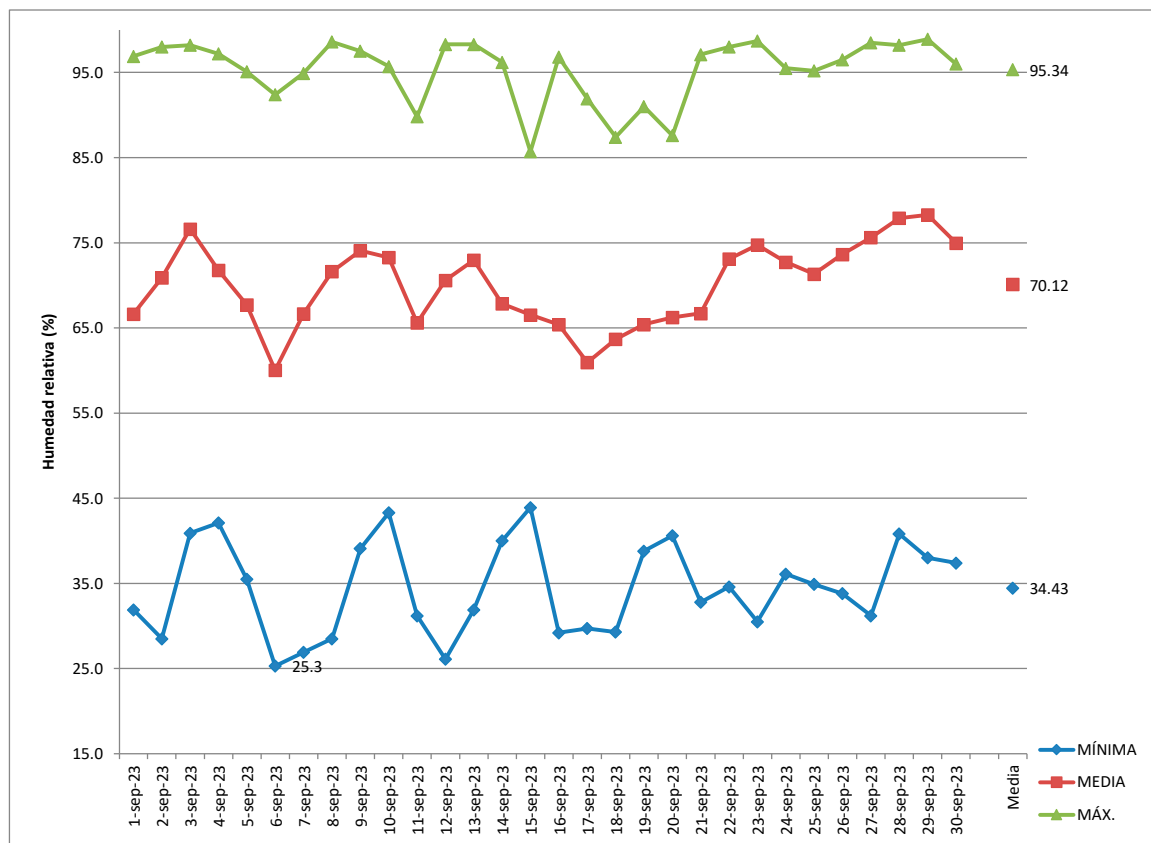
Mínima	26.3
Media Mínima	37.3
Media	72.0
Media Máxima	95.8
Máxima	99.1

HUMEDAD RELATIVA

VARIABLE: HUMEDAD RELATIVA

Ubicación	IBARRA	Estación:	Ibarra	Unidad:	%	ELEVACIÓN	2221 msnm
Año	2023	Marca:	DAVIS			LATITUD	0° 21'01"N
Mes	SEPTIEMBRE	Modelo:	VANTAGE PRO 2			LONGITUD	78°06'24"W

FECHA	MÍNIMA	MEDIA	MÁX.
1-sep-23	31.9	66.6	96.9
2-sep-23	28.5	70.9	98.0
3-sep-23	40.9	76.6	98.2
4-sep-23	42.1	71.8	97.2
5-sep-23	35.5	67.7	95.1
6-sep-23	25.3	60.0	92.4
7-sep-23	26.9	66.6	94.9
8-sep-23	28.5	71.6	98.6
9-sep-23	39.1	74.1	97.5
10-sep-23	43.3	73.3	95.7
11-sep-23	31.2	65.6	89.8
12-sep-23	26.1	70.6	98.3
13-sep-23	31.9	73.0	98.3
14-sep-23	40.0	67.8	96.2
15-sep-23	43.9	66.5	85.7
16-sep-23	29.2	65.4	96.8
17-sep-23	29.7	61.0	91.9
18-sep-23	29.3	63.7	87.4
19-sep-23	38.8	65.4	91.0
20-sep-23	40.6	66.2	87.6
21-sep-23	32.8	66.7	97.1
22-sep-23	34.6	73.1	98.0
23-sep-23	30.5	74.8	98.7
24-sep-23	36.1	72.7	95.5
25-sep-23	34.9	71.3	95.2
26-sep-23	33.8	73.6	96.5
27-sep-23	31.2	75.6	98.5
28-sep-23	40.8	77.9	98.2
29-sep-23	38.0	78.3	98.9
30-sep-23	37.4	75.0	96.0



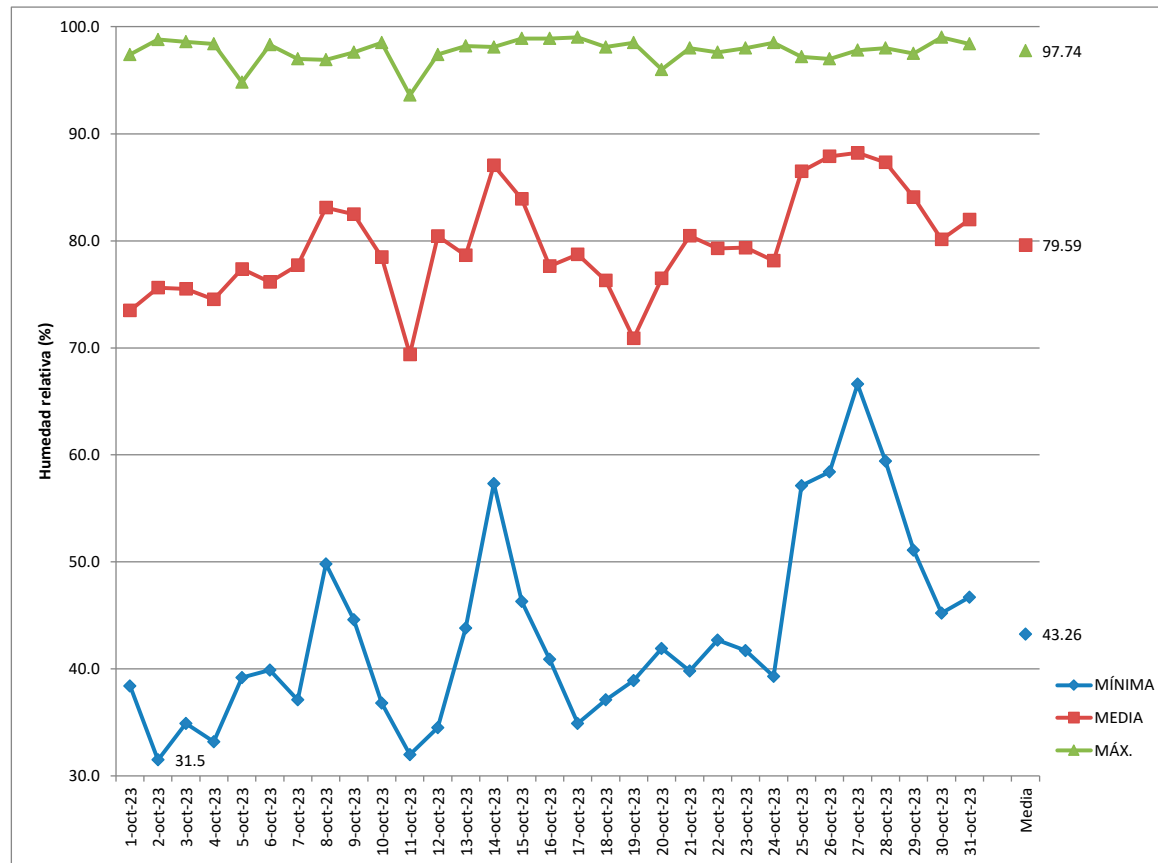
Mínima	25.3
Media Mínima	34.4
Media	70.1
Media Máxima	95.3
Máxima	98.9

HUMEDAD RELATIVA

VARIABLE: HUMEDAD RELATIVA

Ubicación	IBARRA	Estación:	Ibarra	Unidad:	%	ELEVACIÓN	2221 msnm
Año	2023	Marca	DAVIS			LATITUD	0° 21' 01"N
Mes	OCTUBRE	Modelo	VANTAGE PRO 2			LONGITUD	78°06' 24"W

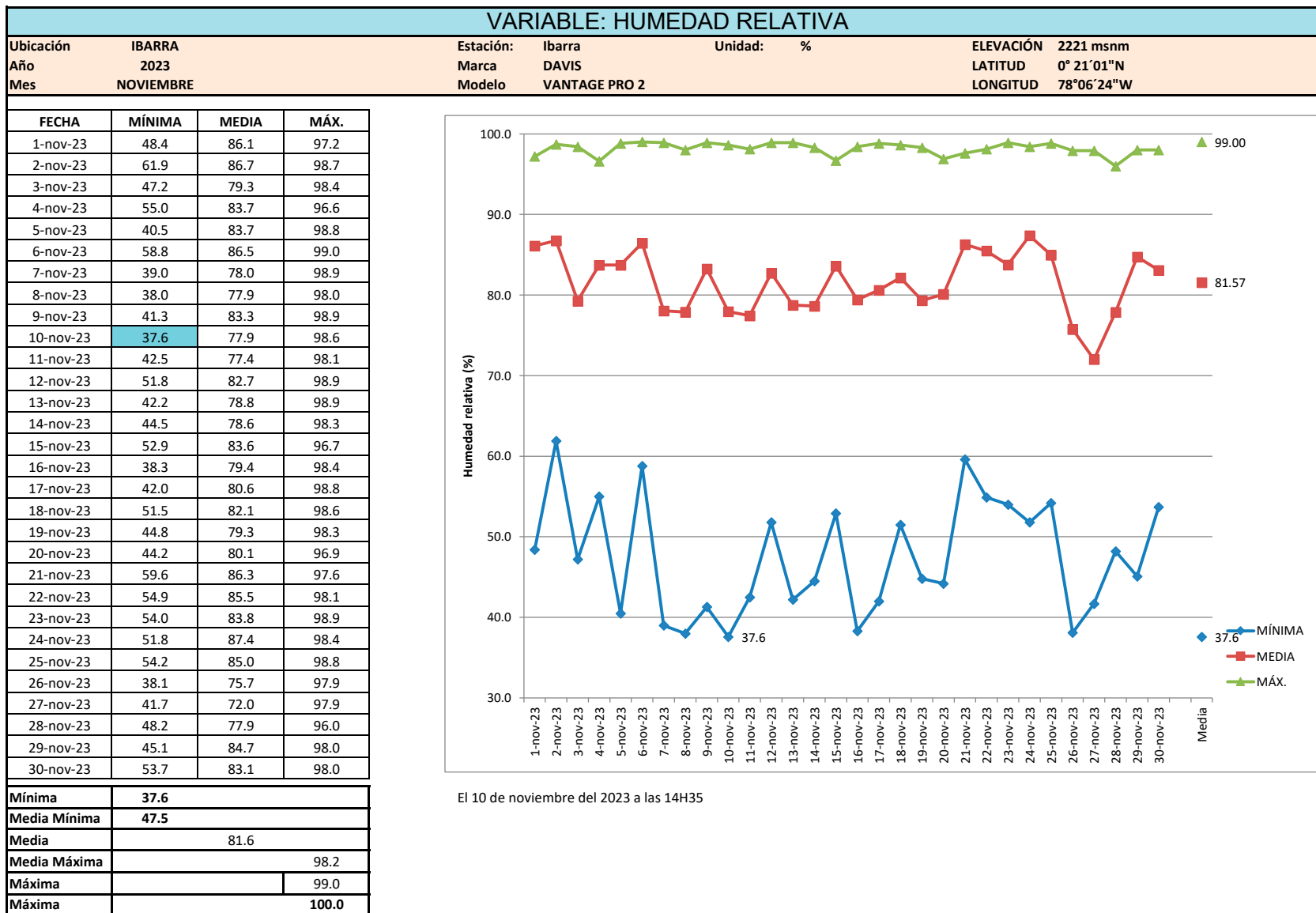
FECHA	MÍNIMA	MEDIA	MÁX.
1-oct-23	38.4	73.5	97.4
2-oct-23	31.5	75.6	98.8
3-oct-23	34.9	75.5	98.6
4-oct-23	33.2	74.5	98.4
5-oct-23	39.2	77.4	94.8
6-oct-23	39.9	76.2	98.3
7-oct-23	37.1	77.7	97.0
8-oct-23	49.8	83.1	96.9
9-oct-23	44.6	82.5	97.6
10-oct-23	36.8	78.5	98.5
11-oct-23	32.0	69.4	93.6
12-oct-23	34.5	80.4	97.4
13-oct-23	43.8	78.6	98.2
14-oct-23	57.3	87.1	98.1
15-oct-23	46.3	83.9	98.9
16-oct-23	40.9	77.6	98.9
17-oct-23	34.9	78.7	99.0
18-oct-23	37.1	76.3	98.1
19-oct-23	38.9	70.9	98.5
20-oct-23	41.9	76.5	96.0
21-oct-23	39.8	80.5	98.0
22-oct-23	42.7	79.3	97.6
23-oct-23	41.7	79.4	98.0
24-oct-23	39.3	78.1	98.5
25-oct-23	57.1	86.5	97.2
26-oct-23	58.4	87.9	97.0
27-oct-23	66.6	88.2	97.8
28-oct-23	59.4	87.3	98.0
29-oct-23	51.1	84.1	97.5
30-oct-23	45.2	80.1	99.0
31-oct-23	46.7	82.0	98.4



El 2 de octubre del 2023 a las 13H00

Mínima	31.5
Media Mínima	43.3
Media	79.6
Media Máxima	97.7
Máxima	99.0

HUMEDAD RELATIVA

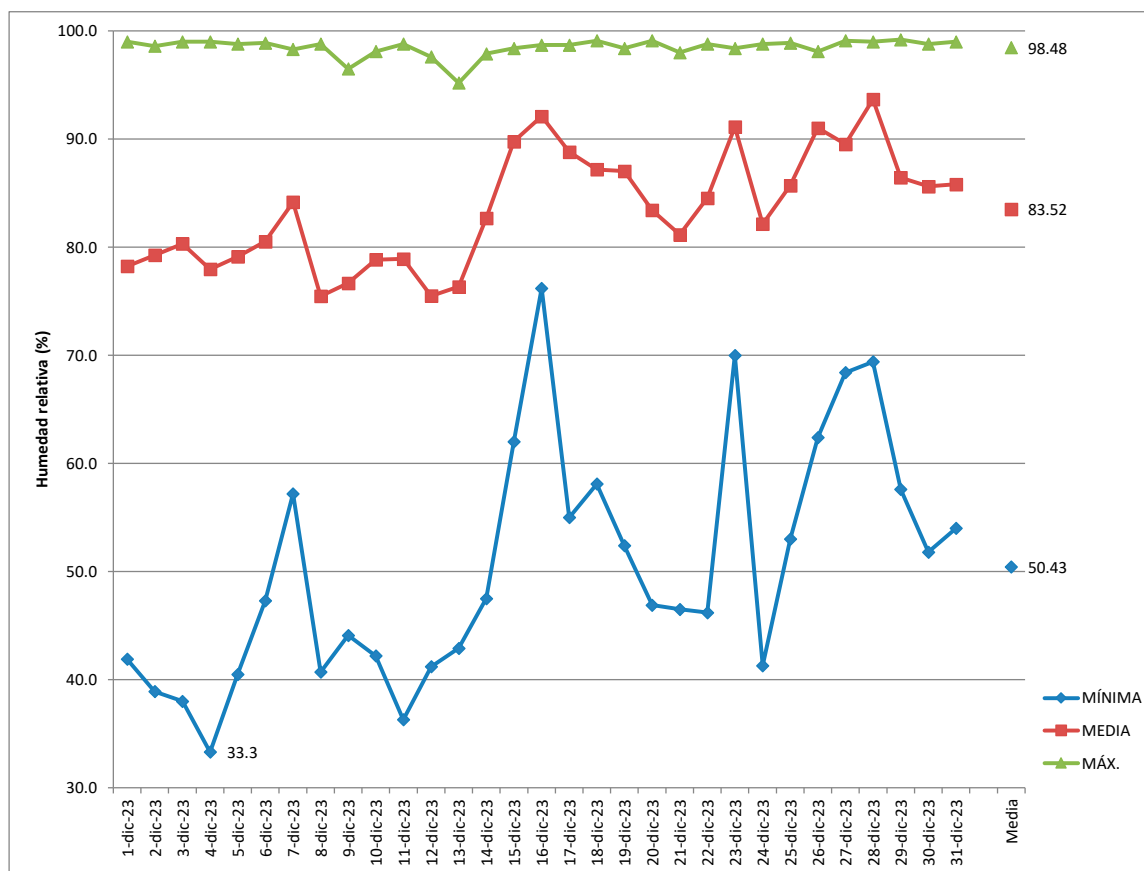


HUMEDAD RELATIVA

VARIABLE: HUMEDAD RELATIVA

Ubicación	IBARRA	Estación:	Ibarra	Unidad:	%	ELEVACIÓN	2221 msnm
Año	2023	Marca	DAVIS			LATITUD	0° 21' 01"N
Mes	DICIEMBRE	Modelo	VANTAGE PRO 2			LONGITUD	78°06'24"W

FECHA	MÍNIMA	MEDIA	MÁX.
1-dic-23	41.9	78.2	99.0
2-dic-23	38.9	79.3	98.6
3-dic-23	38.0	80.3	99.0
4-dic-23	33.3	78.0	99.0
5-dic-23	40.5	79.1	98.8
6-dic-23	47.3	80.5	98.9
7-dic-23	57.2	84.2	98.3
8-dic-23	40.7	75.5	98.8
9-dic-23	44.1	76.7	96.5
10-dic-23	42.2	78.8	98.1
11-dic-23	36.3	78.9	98.8
12-dic-23	41.2	75.5	97.6
13-dic-23	42.9	76.3	95.2
14-dic-23	47.5	82.7	97.9
15-dic-23	62.0	89.8	98.4
16-dic-23	76.2	92.1	98.7
17-dic-23	55.0	88.8	98.7
18-dic-23	58.1	87.2	99.1
19-dic-23	52.4	87.0	98.4
20-dic-23	46.9	83.4	99.1
21-dic-23	46.5	81.2	98.0
22-dic-23	46.2	84.5	98.8
23-dic-23	70.0	91.1	98.4
24-dic-23	41.3	82.1	98.8
25-dic-23	53.0	85.7	98.9
26-dic-23	62.4	91.0	98.1
27-dic-23	68.4	89.5	99.1
28-dic-23	69.4	93.7	99.0
29-dic-23	57.6	86.4	99.2
30-dic-23	51.8	85.6	98.8
31-dic-23	54.0	85.8	99.0



El 4 de diciembre del 2023 a las 14H00

Mínima	33.3
Media Mínima	50.4
Media	83.5
Media Máxima	98.5
Máxima	99.2

ANUARIO

2023

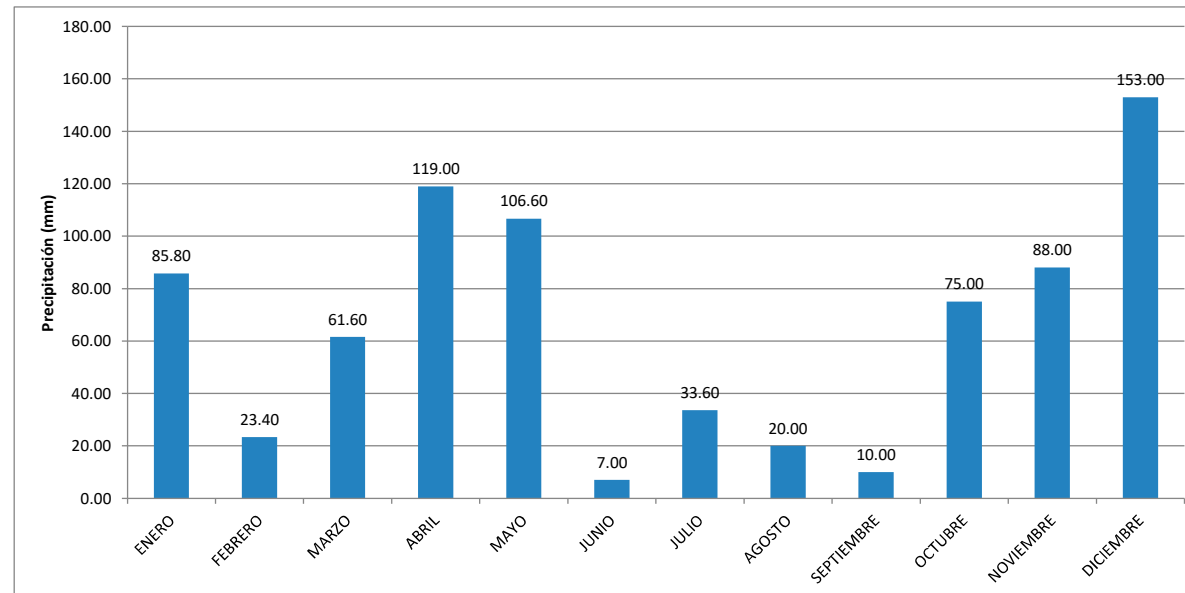
PRECIPITACIÓN

PRECIPITACIÓN

PRECIPITACIÓN

Ubicación	IBARRA	Estación:	Ibarra	Unidad:	mm	ELEVACIÓN	2221 msnm
Año	2019	Marca:	DAVIS			LATITUD	0° 21' 01"N
		Modelo:	VANTAGE PRO 2			LONGITUD	78°06'24"W

MES	ACUMULADA	MÁXIMA DÍA
ENERO	85.80	23.40
FEBRERO	23.4	20.6
MARZO	61.6	18.6
ABRIL	119.0	19.8
MAYO	106.6	24.2
JUNIO	7.0	3.0
JULIO	33.6	12.4
AGOSTO	0.0	0.0
SEPTIEMBRE	10.0	3.2
OCTUBRE	75.0	23.6
NOVIEMBRE	88.0	20.8
DICIEMBRE	153.0	38.8

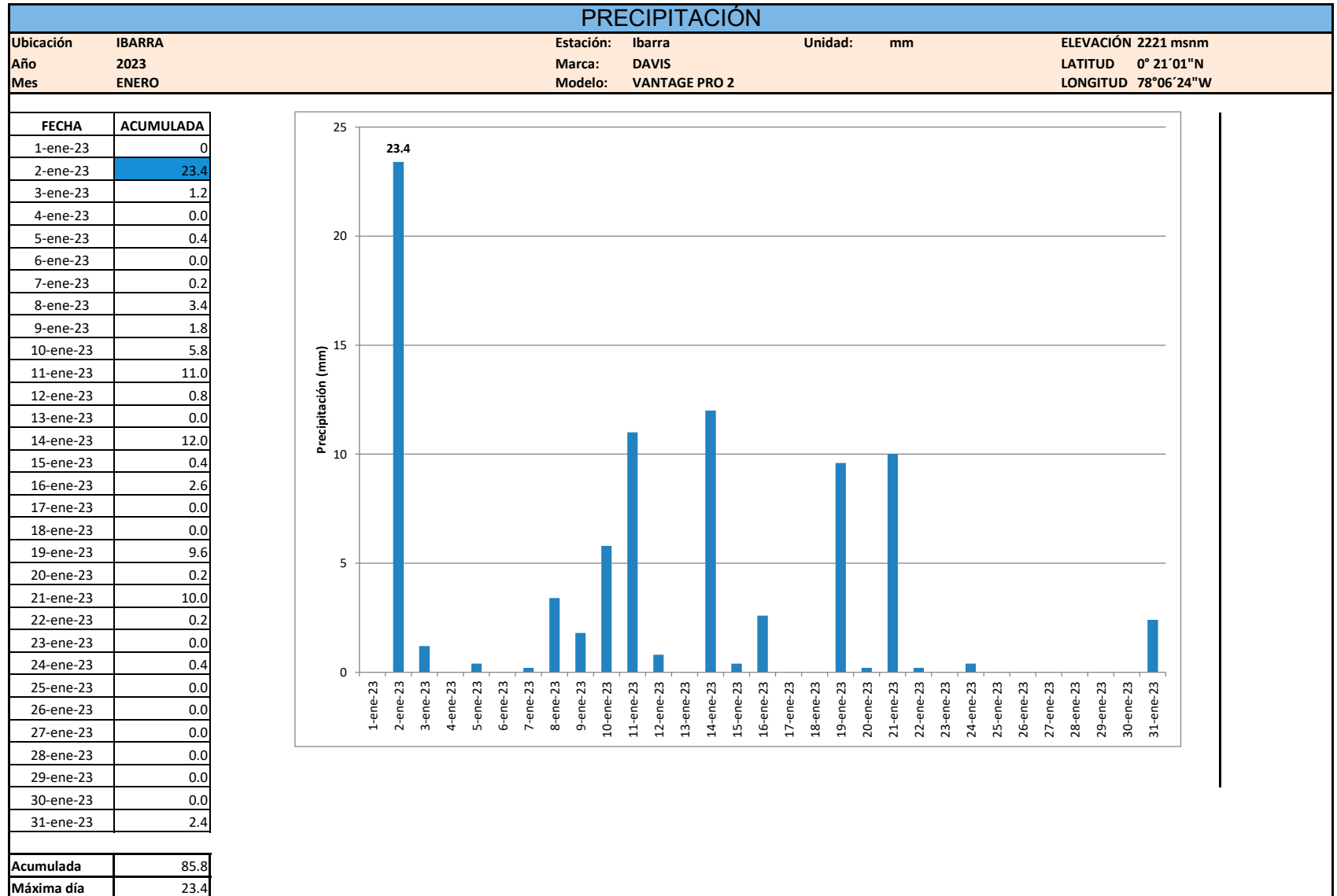


Máxima mes 153.0

Acumulada 763.0

Máxima día 38.8

PRECIPITACIÓN

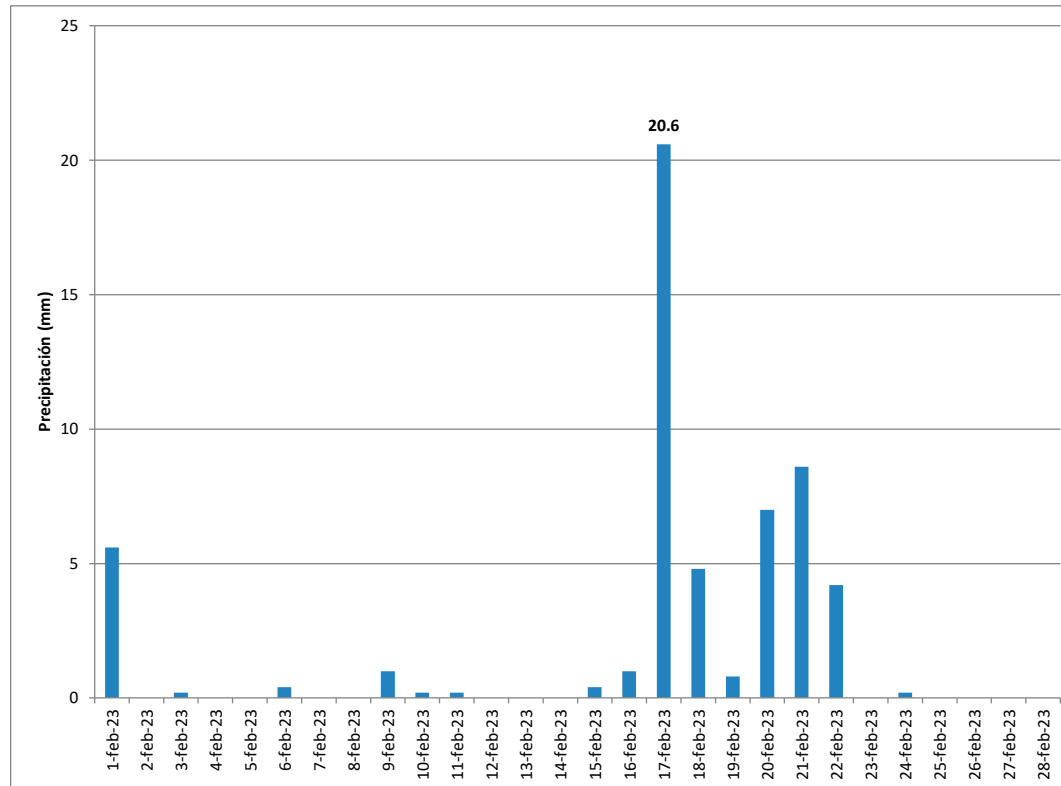


PRECIPITACIÓN

PRECIPITACIÓN

Ubicación **IBARRA** Estación: **Ibarra** Unidad: **mm** ELEVACIÓN **2221 msnm**
 Año **2023** Marca: **DAVIS** LATITUD **0° 21' 01"N**
 Mes **FEBRERO** Modelo: **VANTAGE PRO 2** LONGITUD **78°06'24"W**

FECHA	ACUMULADA
1-feb-23	5.6
2-feb-23	0.0
3-feb-23	0.2
4-feb-23	0.0
5-feb-23	0.0
6-feb-23	0.4
7-feb-23	0.0
8-feb-23	0.0
9-feb-23	1.0
10-feb-23	0.2
11-feb-23	0.2
12-feb-23	0.0
13-feb-23	0.0
14-feb-23	0.0
15-feb-23	0.4
16-feb-23	1.0
17-feb-23	20.6
18-feb-23	4.8
19-feb-23	0.8
20-feb-23	7.0
21-feb-23	8.6
22-feb-23	4.2
23-feb-23	0.0
24-feb-23	0.2
25-feb-23	0.0
26-feb-23	0.0
27-feb-23	0.0
28-feb-23	0.0



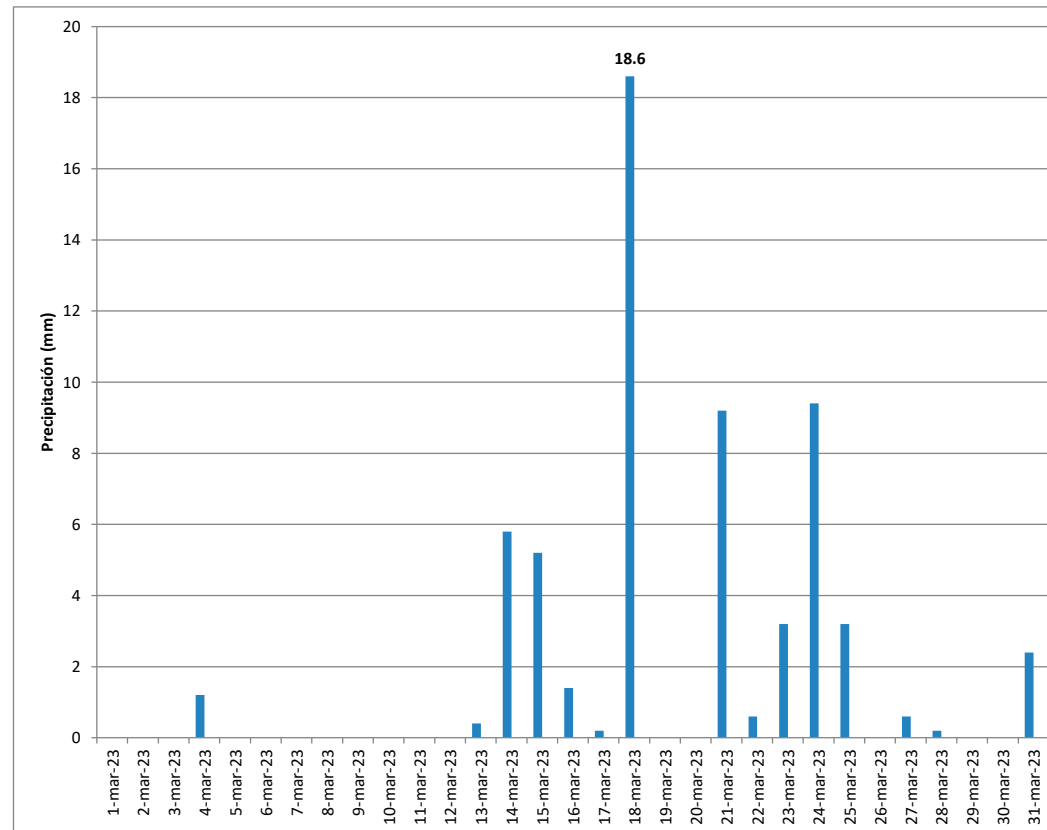
Acumulada	55.2
Máxima día	20.6

PRECIPITACIÓN

PRECIPITACIÓN

Ubicación	IBARRA	Estación:	Ibarra	Unidad:	mm	ELEVACIÓN	2221 msnm
Año	2023	Marca:	DAVIS			LATITUD	0° 21' 01" N
Mes	MARZO	Modelo:	VANTAGE PRO 2			LONGITUD	78° 06' 24" W

FECHA	ACUMULADA
1-mar-23	0.0
2-mar-23	0.0
3-mar-23	0.0
4-mar-23	1.2
5-mar-23	0.0
6-mar-23	0.0
7-mar-23	0.0
8-mar-23	0.0
9-mar-23	0.0
10-mar-23	0.0
11-mar-23	0.0
12-mar-23	0.0
13-mar-23	0.4
14-mar-23	5.8
15-mar-23	5.2
16-mar-23	1.4
17-mar-23	0.2
18-mar-23	18.6
19-mar-23	0.0
20-mar-23	0.0
21-mar-23	9.2
22-mar-23	0.6
23-mar-23	3.2
24-mar-23	9.4
25-mar-23	3.2
26-mar-23	0.0
27-mar-23	0.6
28-mar-23	0.2
29-mar-23	0.0
30-mar-23	0.0
31-mar-23	2.4



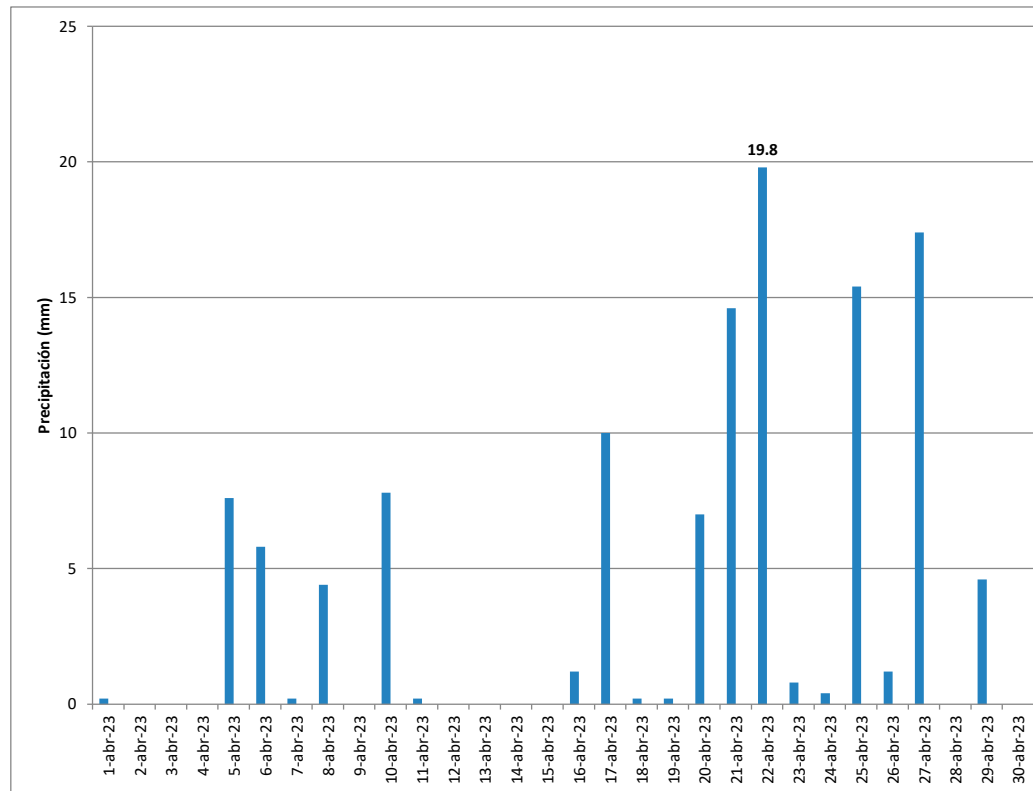
Acumulada	61.6
Máxima día	18.6

PRECIPITACIÓN

PRECIPITACIÓN

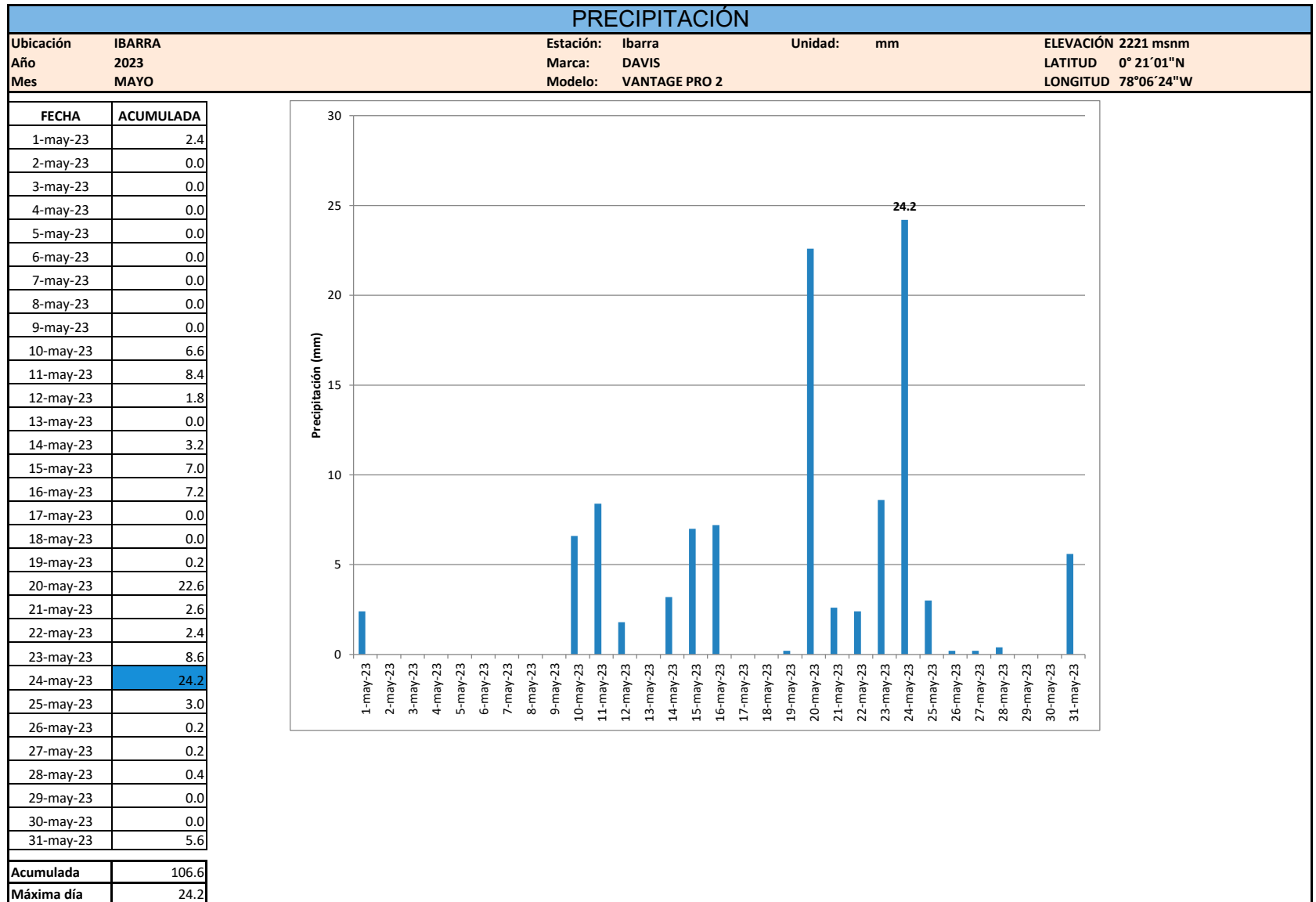
Ubicación **IBARRA** Estación: **Ibarra** Unidad: **mm** ELEVACIÓN **2221 msnm**
 Año **2023** Marca: **DAVIS** LATITUD **0° 21' 01"N**
 Mes **ABRIL** Modelo: **VANTAGE PRO 2** LONGITUD **78°06'24"W**

FECHA	ACUMULADA
1-abr-23	0.2
2-abr-23	0.0
3-abr-23	0.0
4-abr-23	0.0
5-abr-23	7.6
6-abr-23	5.8
7-abr-23	0.2
8-abr-23	4.4
9-abr-23	0.0
10-abr-23	7.8
11-abr-23	0.2
12-abr-23	0.0
13-abr-23	0.0
14-abr-23	0.0
15-abr-23	0.0
16-abr-23	1.2
17-abr-23	10.0
18-abr-23	0.2
19-abr-23	0.2
20-abr-23	7.0
21-abr-23	14.6
22-abr-23	19.8
23-abr-23	0.8
24-abr-23	0.4
25-abr-23	15.4
26-abr-23	1.2
27-abr-23	17.4
28-abr-23	0.0
29-abr-23	4.6
30-abr-23	0.0



Acumulada	119.0
Máxima día	19.8

PRECIPITACIÓN

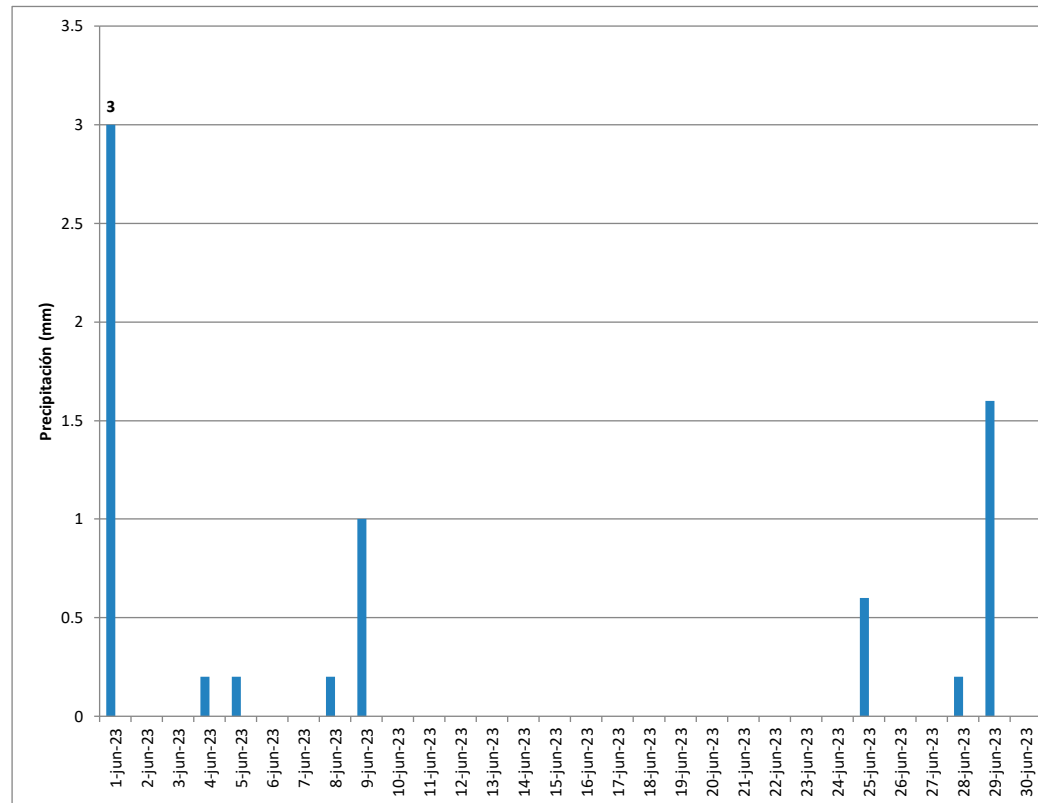


PRECIPITACIÓN

PRECIPITACION

Ubicación	IBARRA	Estación:	Ibarra	Unidad:	mm	ELEVACIÓN	2221 msnm
Año	2023	Marca:	DAVIS			LATITUD	0° 21' 01" N
Mes	JUNIO	Modelo:	VANTAGE PRO 2			LONGITUD	78° 06' 24" W

FECHA	ACUMULADA
1-jun-23	3.0
2-jun-23	0.0
3-jun-23	0.0
4-jun-23	0.2
5-jun-23	0.2
6-jun-23	0.0
7-jun-23	0.0
8-jun-23	0.2
9-jun-23	1.0
10-jun-23	0.0
11-jun-23	0.0
12-jun-23	0.0
13-jun-23	0.0
14-jun-23	0.0
15-jun-23	0.0
16-jun-23	0.0
17-jun-23	0.0
18-jun-23	0.0
19-jun-23	0.0
20-jun-23	0.0
21-jun-23	0.0
22-jun-23	0.0
23-jun-23	0.0
24-jun-23	0.0
25-jun-23	0.6
26-jun-23	0.0
27-jun-23	0.0
28-jun-23	0.2
29-jun-23	1.6
30-jun-23	0.0
Acumulada	7.0
Máxima día	3.0



PRECIPITACIÓN

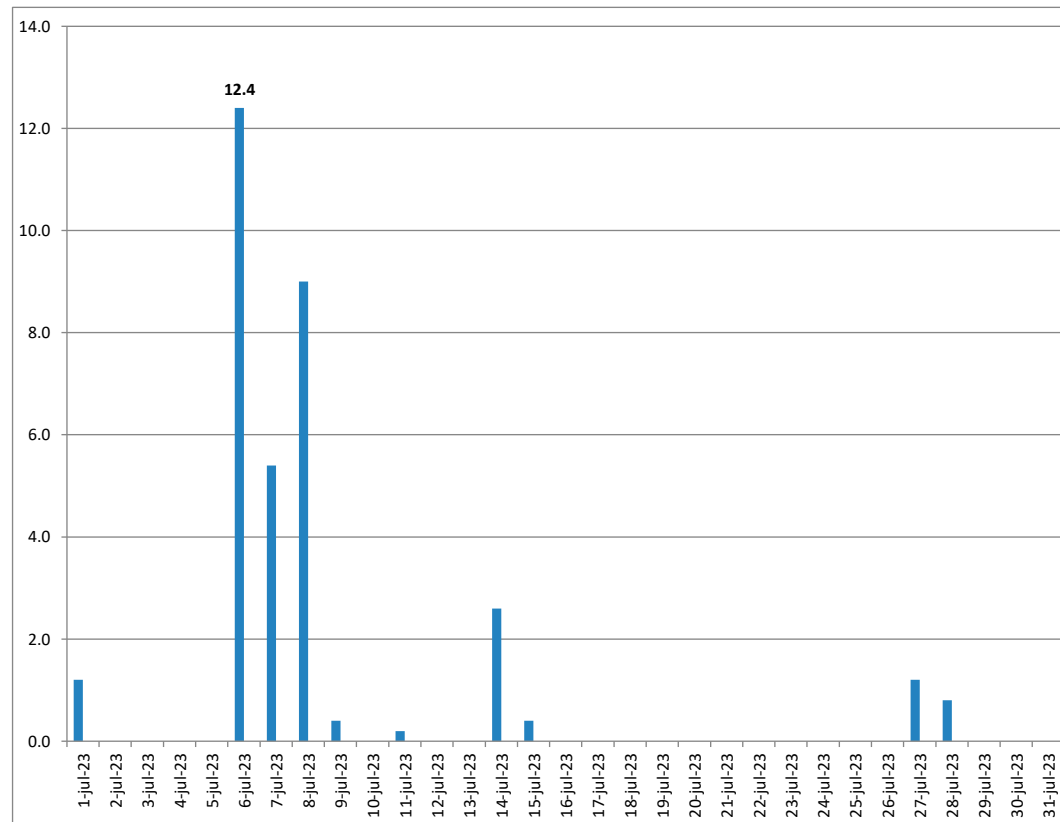
PRECIPITACION

Ubicación **IBARRA**
 Año **2023**
 Mes **JULIO**

Estación: **Ibarra** Unidad: **mm**
 Marca: **DAVIS**
 Modelo: **VANTAGE PRO 2**

ELEVACIÓN **2221 msnm**
 LATITUD **0° 21' 01"N**
 LONGITUD **78° 06' 24"W**

FECHA	ACUMULADA
1-jul-23	1.2
2-jul-23	0.0
3-jul-23	0.0
4-jul-23	0.0
5-jul-23	0.0
6-jul-23	12.4
7-jul-23	5.4
8-jul-23	9.0
9-jul-23	0.4
10-jul-23	0.0
11-jul-23	0.2
12-jul-23	0.0
13-jul-23	0.0
14-jul-23	2.6
15-jul-23	0.4
16-jul-23	0.0
17-jul-23	0.0
18-jul-23	0.0
19-jul-23	0.0
20-jul-23	0.0
21-jul-23	0.0
22-jul-23	0.0
23-jul-23	0.0
24-jul-23	0.0
25-jul-23	0.0
26-jul-23	0.0
27-jul-23	1.2
28-jul-23	0.8
29-jul-23	0.0
30-jul-23	0.0
31-jul-23	0.0
Acumulada	33.6
Máxima día	12.4

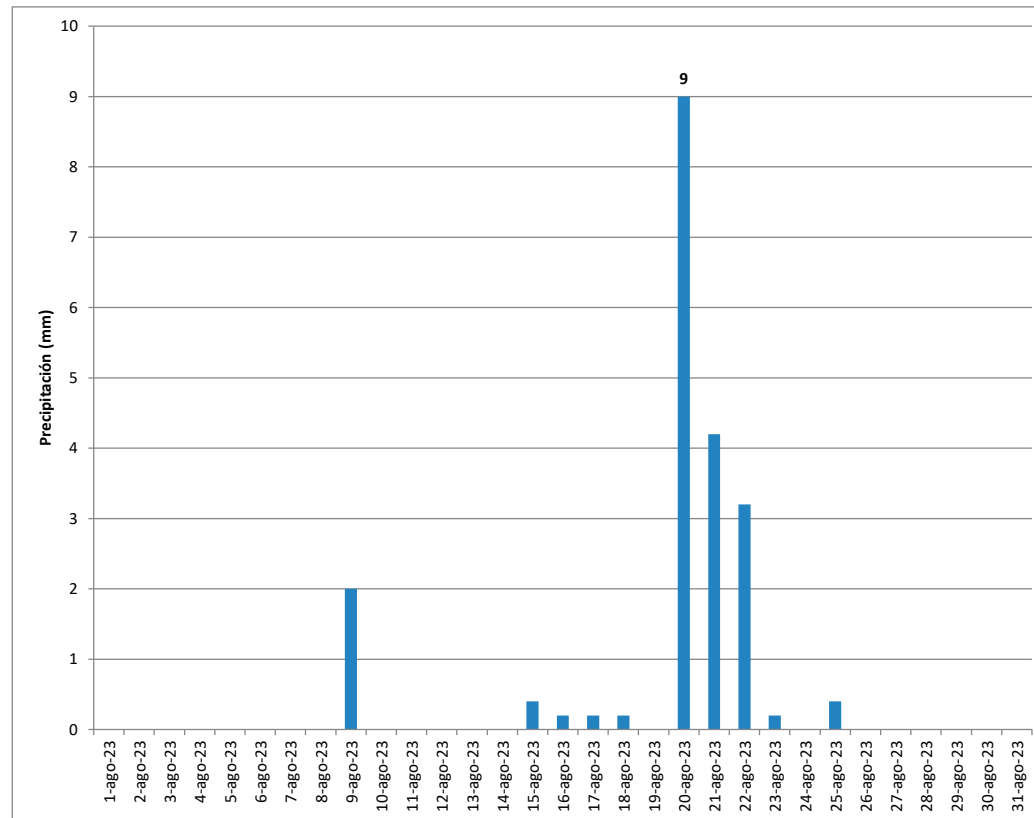


PRECIPITACIÓN

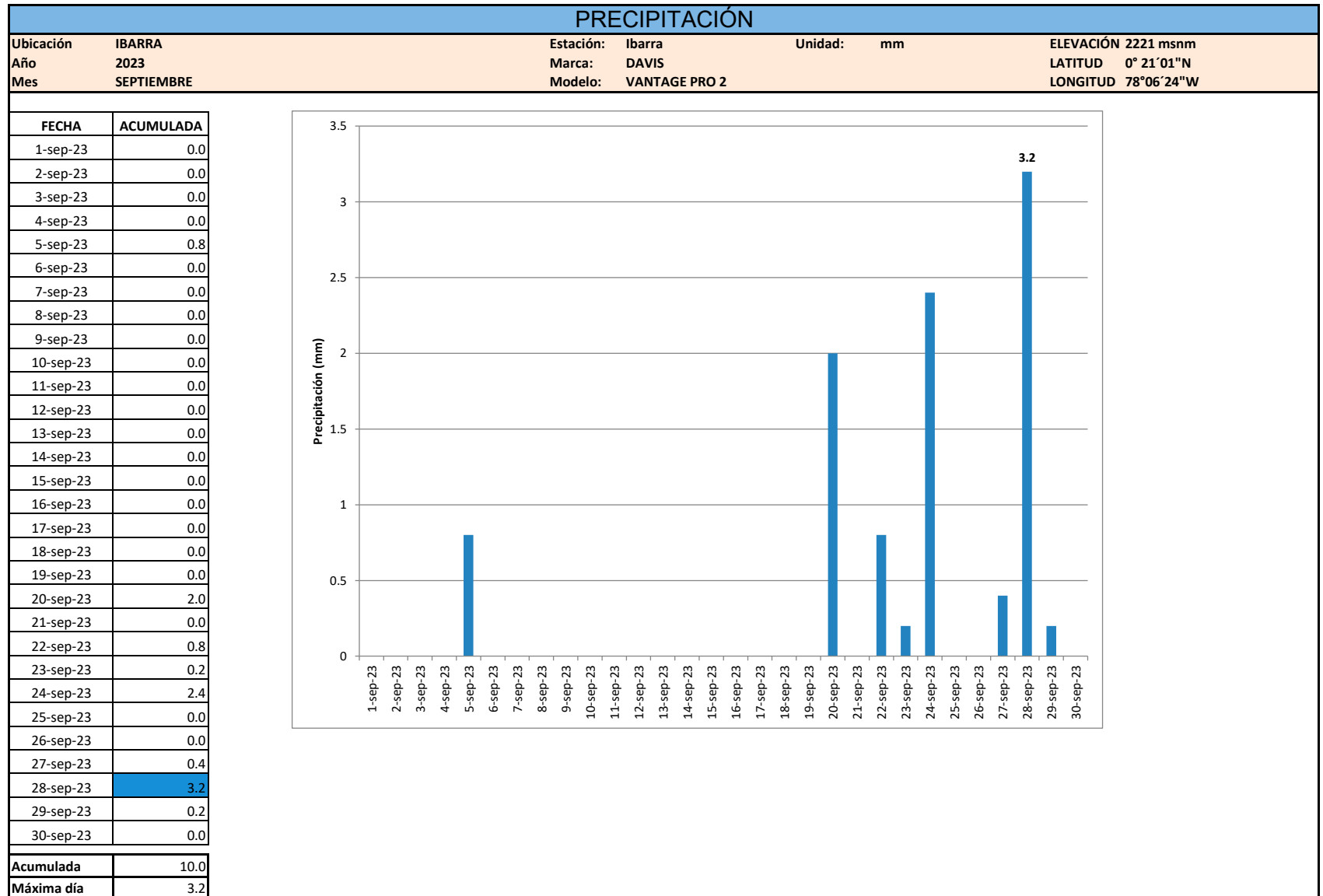
PRECIPITACIÓN

Ubicación	IBARRA	Estación:	Ibarra	Unidad:	mm	ELEVACIÓN	2221 msnm
Año	2023	Marca:	DAVIS			LATITUD	0° 21' 01"N
Mes	AGOSTO	Modelo:	VANTAGE PRO 2			LONGITUD	78°06'24"W

FECHA	ACUMULADA
1-ago-23	0.0
2-ago-23	0.0
3-ago-23	0.0
4-ago-23	0.0
5-ago-23	0.0
6-ago-23	0.0
7-ago-23	0.0
8-ago-23	0.0
9-ago-23	2.0
10-ago-23	0.0
11-ago-23	0.0
12-ago-23	0.0
13-ago-23	0.0
14-ago-23	0.0
15-ago-23	0.4
16-ago-23	0.2
17-ago-23	0.2
18-ago-23	0.2
19-ago-23	0.0
20-ago-23	9.0
21-ago-23	4.2
22-ago-23	3.2
23-ago-23	0.2
24-ago-23	0.0
25-ago-23	0.4
26-ago-23	0.0
27-ago-23	0.0
28-ago-23	0.0
29-ago-23	0.0
30-ago-23	0.0
31-ago-23	0.0
Acumulada	20.0
Máxima día	9.0



PRECIPITACIÓN

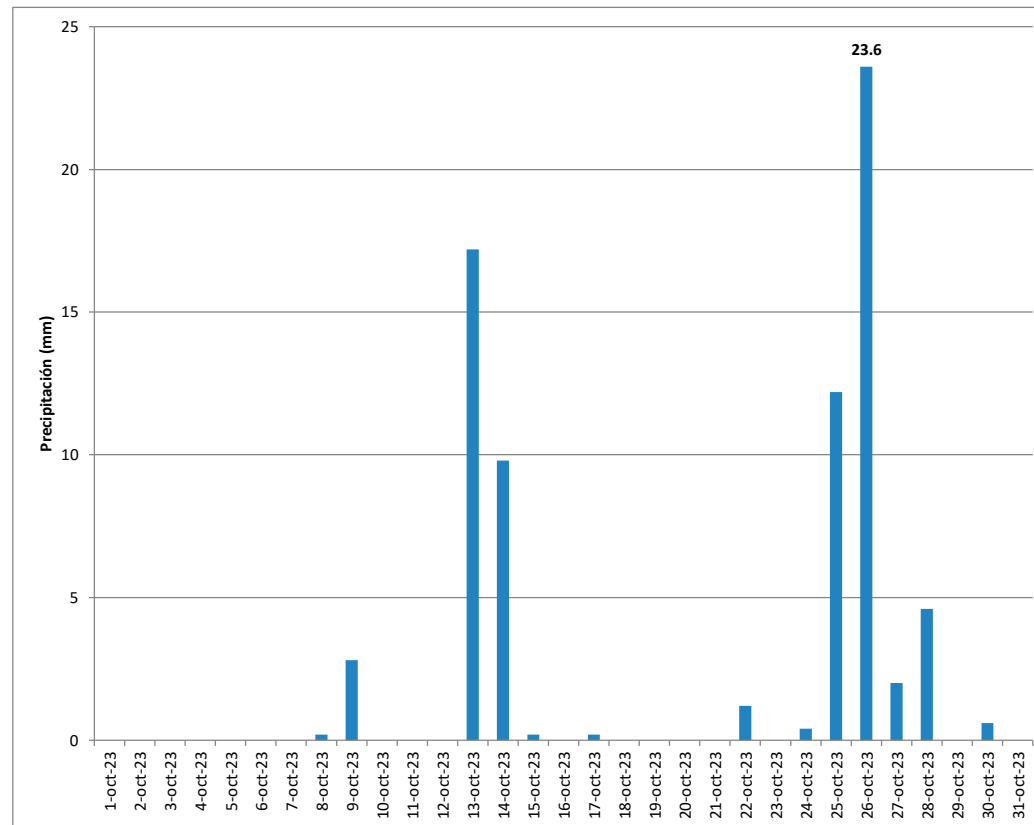


PRECIPITACIÓN

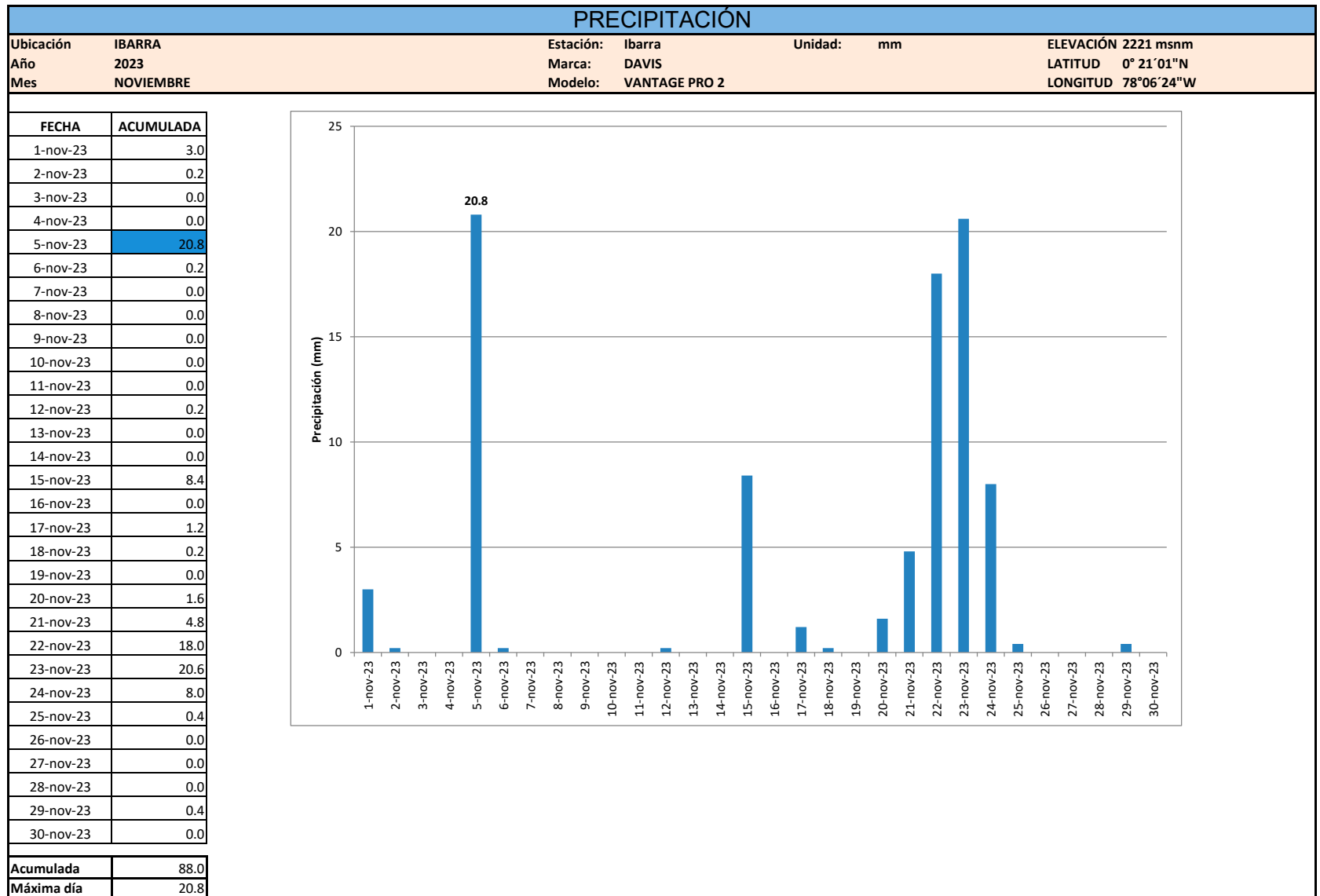
PRECIPITACIÓN

Ubicación	IBARRA	Estación:	Ibarra	Unidad:	mm	ELEVACIÓN	2221 msnm
Año	2023	Marca:	DAVIS			LATITUD	0° 21' 01"N
Mes	OCTUBRE	Modelo:	VANTAGE PRO 2			LONGITUD	78°06'24"W

FECHA	ACUMULADA
1-oct-23	0.0
2-oct-23	0.0
3-oct-23	0.0
4-oct-23	0.0
5-oct-23	0.0
6-oct-23	0.0
7-oct-23	0.0
8-oct-23	0.2
9-oct-23	2.8
10-oct-23	0.0
11-oct-23	0.0
12-oct-23	0.0
13-oct-23	17.2
14-oct-23	9.8
15-oct-23	0.2
16-oct-23	0.0
17-oct-23	0.2
18-oct-23	0.0
19-oct-23	0.0
20-oct-23	0.0
21-oct-23	0.0
22-oct-23	1.2
23-oct-23	0.0
24-oct-23	0.4
25-oct-23	12.2
26-oct-23	23.6
27-oct-23	2.0
28-oct-23	4.6
29-oct-23	0.0
30-oct-23	0.6
31-oct-23	0.0
Acumulada	75.0
Máxima día	23.6



PRECIPITACIÓN

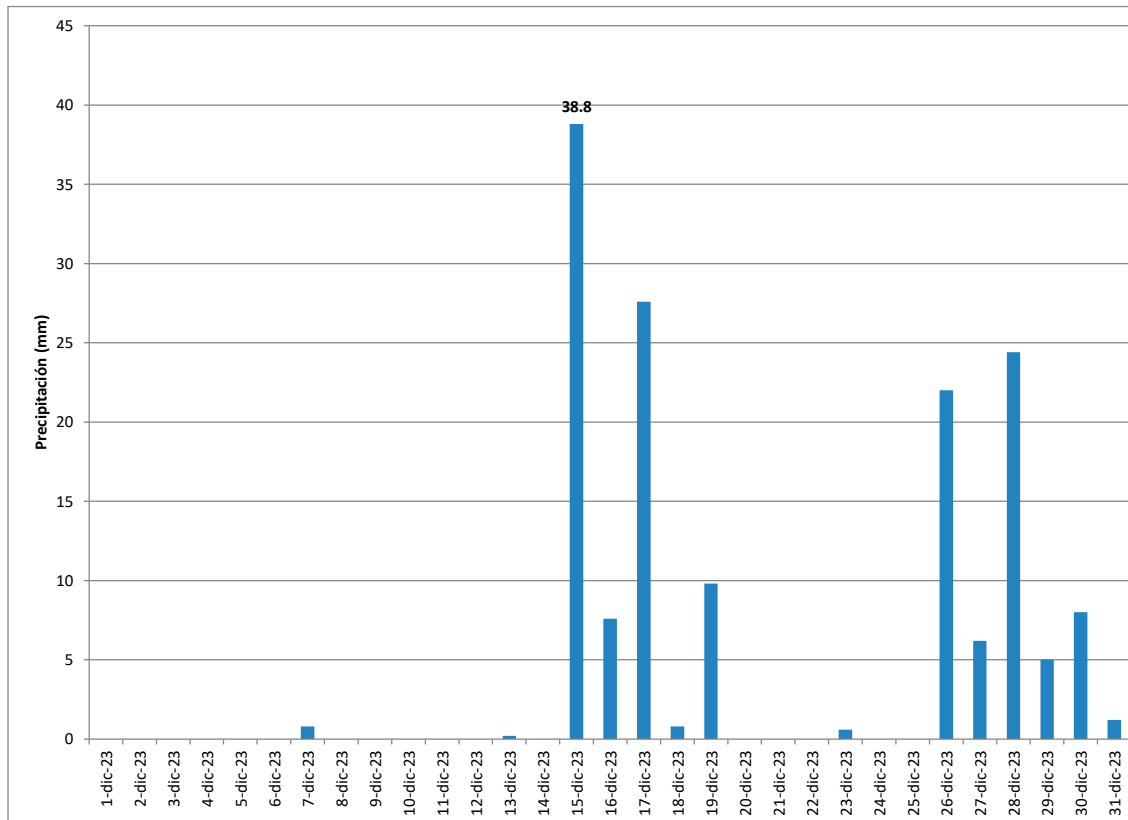


PRECIPITACIÓN

PRECIPITACIÓN

Ubicación	IBARRA	Estación:	Ibarra	Unidad:	mm	ELEVACIÓN	2221 msnm
Año	2023	Marca:	DAVIS			LATITUD	0° 21' 01"N
Mes	DICIEMBRE	Modelo:	VANTAGE PRO 2			LONGITUD	78° 06' 24"W

FECHA	ACUMULADA
1-dic-23	0.0
2-dic-23	0.0
3-dic-23	0.0
4-dic-23	0.0
5-dic-23	0.0
6-dic-23	0.0
7-dic-23	0.8
8-dic-23	0.0
9-dic-23	0.0
10-dic-23	0.0
11-dic-23	0.0
12-dic-23	0.0
13-dic-23	0.2
14-dic-23	0.0
15-dic-23	38.8
16-dic-23	7.6
17-dic-23	27.6
18-dic-23	0.8
19-dic-23	9.8
20-dic-23	0.0
21-dic-23	0.0
22-dic-23	0.0
23-dic-23	0.6
24-dic-23	0.0
25-dic-23	0.0
26-dic-23	22.0
27-dic-23	6.2
28-dic-23	24.4
29-dic-23	5.0
30-dic-23	8.0
31-dic-23	1.2



Acumulada	153.0
Máxima día	38.8

ANUARIO

2023

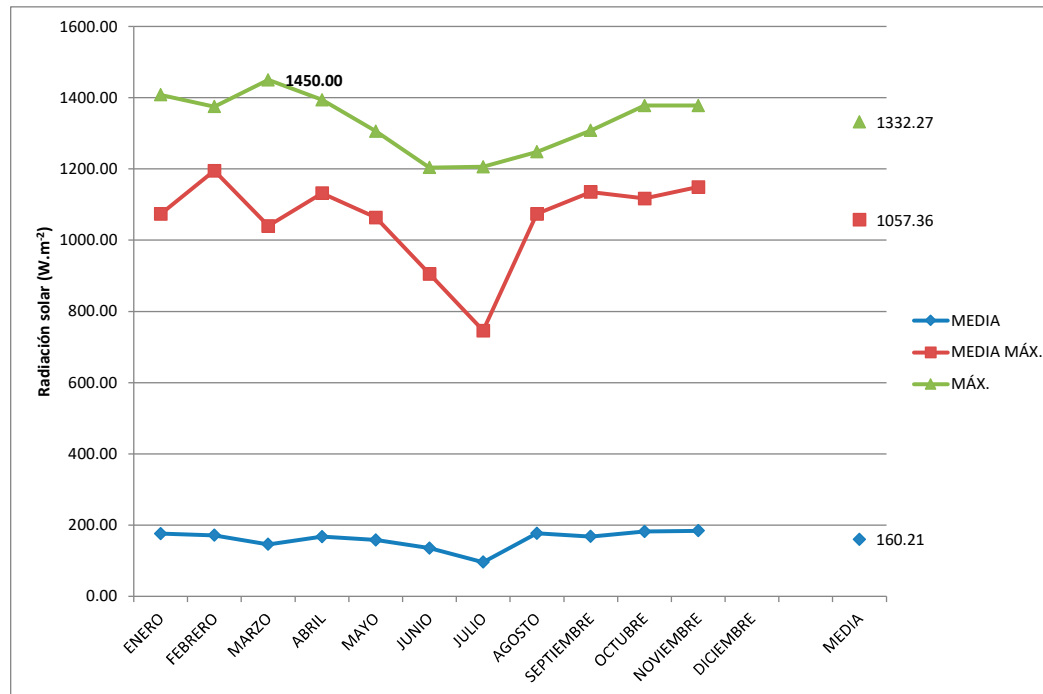
**RADIACIÓN
SOLAR**

RADIACIÓN SOLAR

RADIACIÓN SOLAR

Ubicación	IBARRA	Estación:	Ibarra	Unidad:	W.m ⁻²	ELEVACIÓN	2221 msnm
Año	2023	Marca:	DAVIS			LATITUD	0° 21' 01"N
		Modelo:	VANTAGE PRO 2			LONGITUD	78°06'24"W

MES	MEDIA	MEDIA MÁX.	MÁX.
ENERO	176.2	1073.5	1408.0
FEBRERO	171.3	1195.0	1375.0
MARZO	145.9	1040.0	1450.0
ABRIL	167.8	1131.9	1394.0
MAYO	158.3	1063.5	1306.0
JUNIO	135.6	905.3	1204.0
JULIO	96.3	746.1	1206.0
AGOSTO	176.8	1073.8	1248.0
SEPTIEMBRE	168.0	1135.2	1308.0
OCTUBRE	182.1	1117.3	1378.0
NOVIEMBRE	184.1	1149.3	1378.0
DICIEMBRE			



Media	160.2	
Media máx.		1057.4
Máxima		1450.0

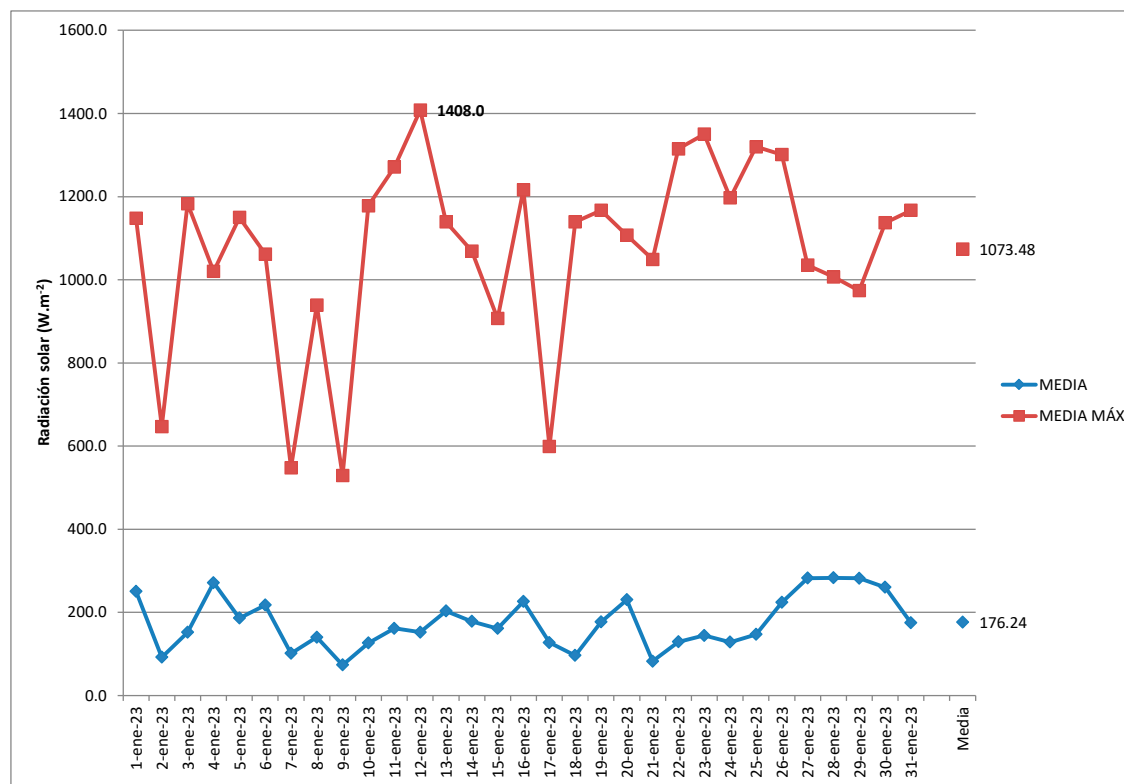
El 25 de marzo del 2023 a las 12:05

RADIACIÓN SOLAR

RADIACIÓN SOLAR

Ubicación	IBARRA	Estación:	Ibarra	Unidad:	W.m ⁻²	ELEVACIÓN	2221 msnm
Año	2023	Marca:	DAVIS			LATITUD	0° 21' 01"N
Mes	ENERO	Modelo:	VANTAGE PRO 2			LONGITUD	78°06'24"W

FECHA	MEDIA	MEDIA MÁX.
1-ene-23	250.7	1148.0
2-ene-23	92.2	647.0
3-ene-23	151.8	1183.0
4-ene-23	271.4	1020.0
5-ene-23	186.1	1150.0
6-ene-23	217.4	1062.0
7-ene-23	101.3	548.0
8-ene-23	140.3	939.0
9-ene-23	73.5	529.0
10-ene-23	126.4	1178.0
11-ene-23	161.6	1271.0
12-ene-23	152.4	1408.0
13-ene-23	203.2	1139.0
14-ene-23	178.1	1069.0
15-ene-23	161.4	907.0
16-ene-23	226.2	1216.0
17-ene-23	127.5	599.0
18-ene-23	96.3	1139.0
19-ene-23	176.9	1167.0
20-ene-23	230.2	1107.0
21-ene-23	82.4	1049.0
22-ene-23	129.0	1315.0
23-ene-23	144.5	1350.0
24-ene-23	128.6	1197.0
25-ene-23	146.9	1320.0
26-ene-23	224.2	1301.0
27-ene-23	282.4	1035.0
28-ene-23	283.0	1007.0
29-ene-23	282.2	974.0
30-ene-23	260.4	1137.0
31-ene-23	174.9	1167.0



Media	176.2
Media máx.	1073.5
Máxima	1408.0

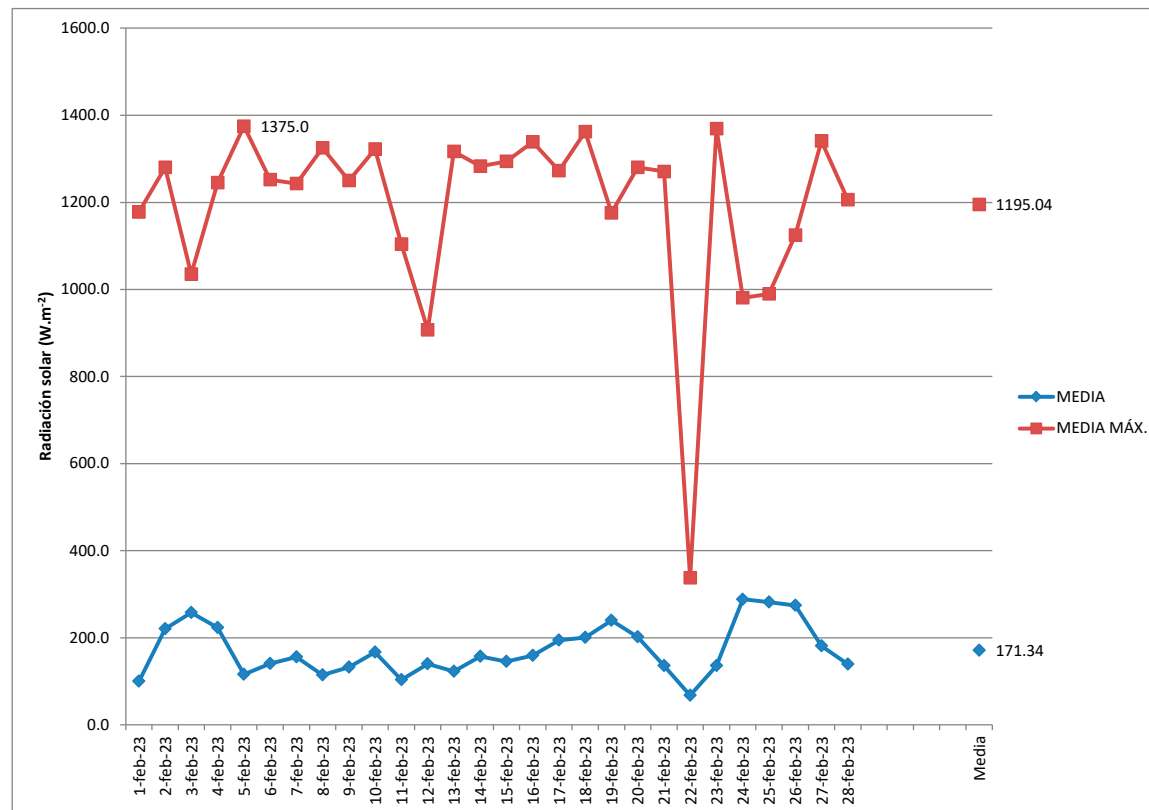
El 12 de enero del 2023 a las 12:15

RADIACIÓN SOLAR

RADIACIÓN SOLAR

Ubicación	IBARRA	Estación:	Ibarra	Unidad:	W.m ⁻²	ELEVACIÓN	2221 msnm
Año	2023	Marca:	DAVIS			LATITUD	0° 21' 01"N
Mes	FEBRERO	Modelo:	VANTAGE PRO 2			LONGITUD	78°06' 24"W

FECHA	MEDIA	MEDIA MÁX.
1-feb-23	99.9	1178.0
2-feb-23	220.8	1280.0
3-feb-23	257.8	1035.0
4-feb-23	223.1	1245.0
5-feb-23	116.1	1375.0
6-feb-23	140.6	1252.0
7-feb-23	155.7	1243.0
8-feb-23	114.7	1325.0
9-feb-23	132.6	1250.0
10-feb-23	166.7	1322.0
11-feb-23	103.4	1104.0
12-feb-23	140.0	907.0
13-feb-23	122.7	1317.0
14-feb-23	157.3	1283.0
15-feb-23	145.4	1294.0
16-feb-23	159.3	1339.0
17-feb-23	194.1	1273.0
18-feb-23	200.4	1362.0
19-feb-23	240.2	1176.0
20-feb-23	202.3	1280.0
21-feb-23	135.8	1271.0
22-feb-23	67.7	338.0
23-feb-23	136.1	1369.0
24-feb-23	288.4	981.0
25-feb-23	282.0	990.0
26-feb-23	274.0	1125.0
27-feb-23	181.4	1341.0
28-feb-23	139.1	1206.0



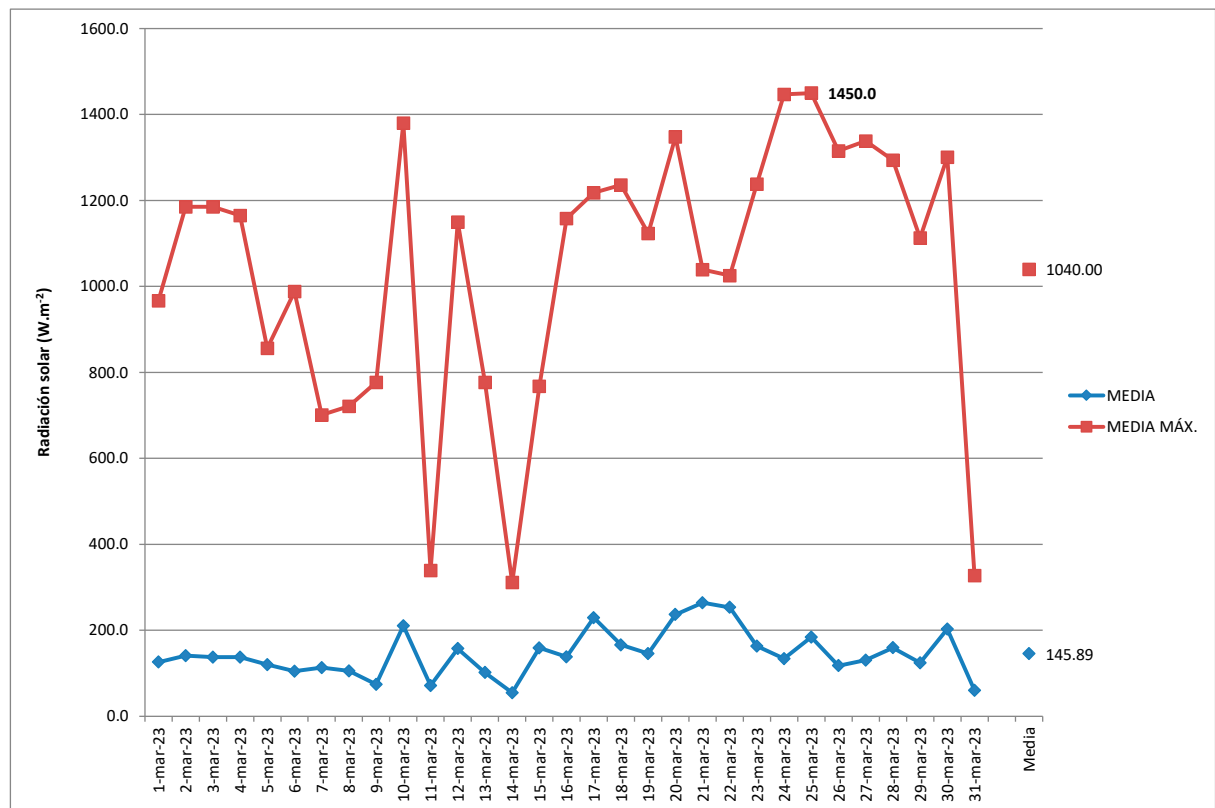
Media	171.3
Media máx.	1195.0
Máxima	1375.0

El 5 de febrero del 2023 a las 12:50

RADIACIÓN SOLAR

RADIACIÓN SOLAR							
Ubicación	IBARRA	Estación:	Ibarra	Unidad:	W.m ⁻²	ELEVACIÓN	2221 msnm
Año	2023	Marca:	DAVIS			LATITUD	0° 21' 01" N
Mes	MARZO	Modelo:	VANTAGE PRO 2			LONGITUD	78° 06' 24" W

FECHA	MEDIA	MEDIA MÁX.
1-mar-23	126.0	967.0
2-mar-23	141.2	1185.0
3-mar-23	137.6	1185.0
4-mar-23	137.4	1165.0
5-mar-23	120.0	856.0
6-mar-23	104.6	988.0
7-mar-23	112.8	701.0
8-mar-23	105.4	721.0
9-mar-23	74.4	777.0
10-mar-23	210.3	1380.0
11-mar-23	71.2	339.0
12-mar-23	157.3	1150.0
13-mar-23	101.6	777.0
14-mar-23	54.8	311.0
15-mar-23	158.8	768.0
16-mar-23	137.9	1158.0
17-mar-23	229.3	1218.0
18-mar-23	165.9	1236.0
19-mar-23	145.7	1123.0
20-mar-23	236.6	1348.0
21-mar-23	264.3	1039.0
22-mar-23	253.3	1025.0
23-mar-23	163.3	1238.0
24-mar-23	134.0	1447.0
25-mar-23	184.2	1450.0
26-mar-23	117.7	1315.0
27-mar-23	130.7	1338.0
28-mar-23	159.4	1294.0
29-mar-23	124.0	1113.0
30-mar-23	202.6	1301.0
31-mar-23	60.2	327.0



Media	145.9	
Media máx.		1040.0
Máxima		1450.0

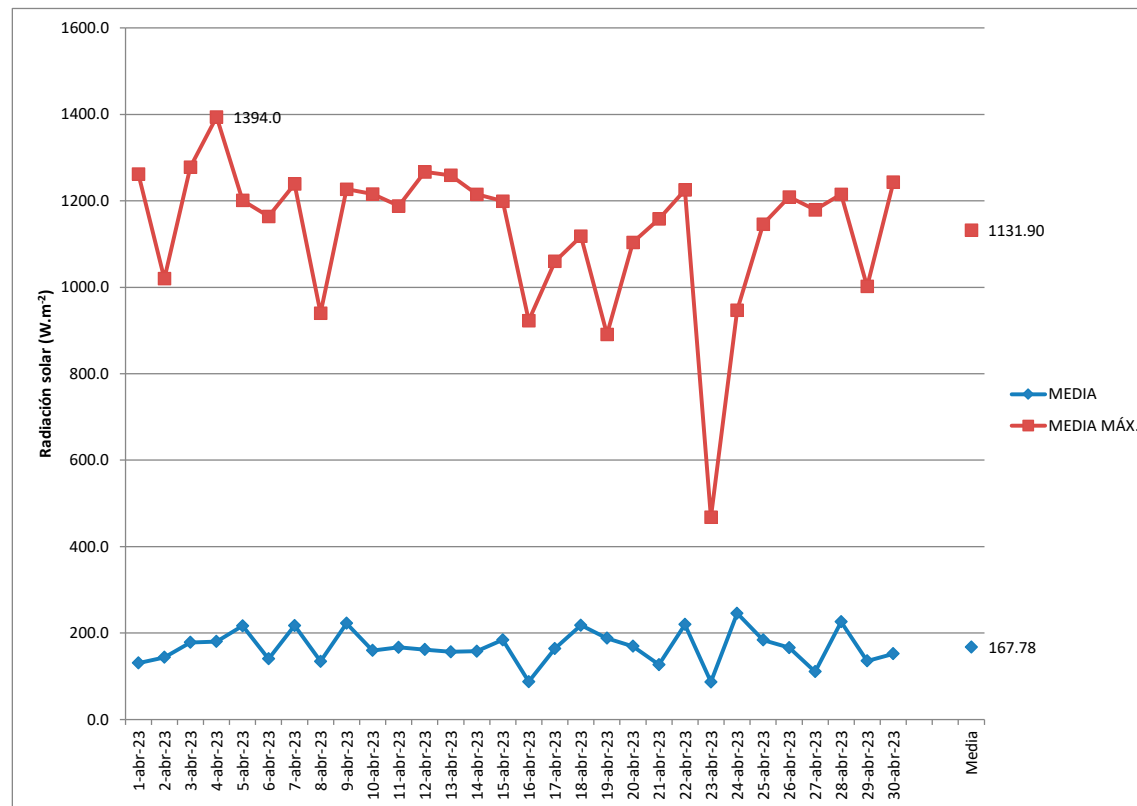
El 25 de marzo del 2023 a las 12:05

RADIACIÓN SOLAR

RADIACIÓN SOLAR

Ubicación	IBARRA	Estación:	Ibarra	Unidad:	W.m ⁻²	ELEVACIÓN	2221 msnm
Año	2023	Marca:	DAVIS			LATITUD	0° 21' 01"N
Mes	ABRIL	Modelo:	VANTAGE PRO 2			LONGITUD	78°06' 24"W

FECHA	MEDIA	MEDIA MÁX.
1-abr-23	130.5	1262.0
2-abr-23	143.8	1020.0
3-abr-23	178.5	1278.0
4-abr-23	180.5	1394.0
5-abr-23	216.8	1201.0
6-abr-23	140.3	1164.0
7-abr-23	217.5	1239.0
8-abr-23	134.4	940.0
9-abr-23	222.7	1227.0
10-abr-23	159.7	1216.0
11-abr-23	167.0	1188.0
12-abr-23	161.9	1267.0
13-abr-23	156.4	1259.0
14-abr-23	157.9	1215.0
15-abr-23	184.4	1199.0
16-abr-23	87.6	923.0
17-abr-23	164.2	1060.0
18-abr-23	218.1	1118.0
19-abr-23	188.0	891.0
20-abr-23	169.3	1104.0
21-abr-23	127.0	1158.0
22-abr-23	219.8	1225.0
23-abr-23	86.6	468.0
24-abr-23	245.7	947.0
25-abr-23	183.9	1146.0
26-abr-23	166.4	1209.0
27-abr-23	110.7	1179.0
28-abr-23	226.0	1215.0
29-abr-23	135.6	1002.0
30-abr-23	152.0	1243.0



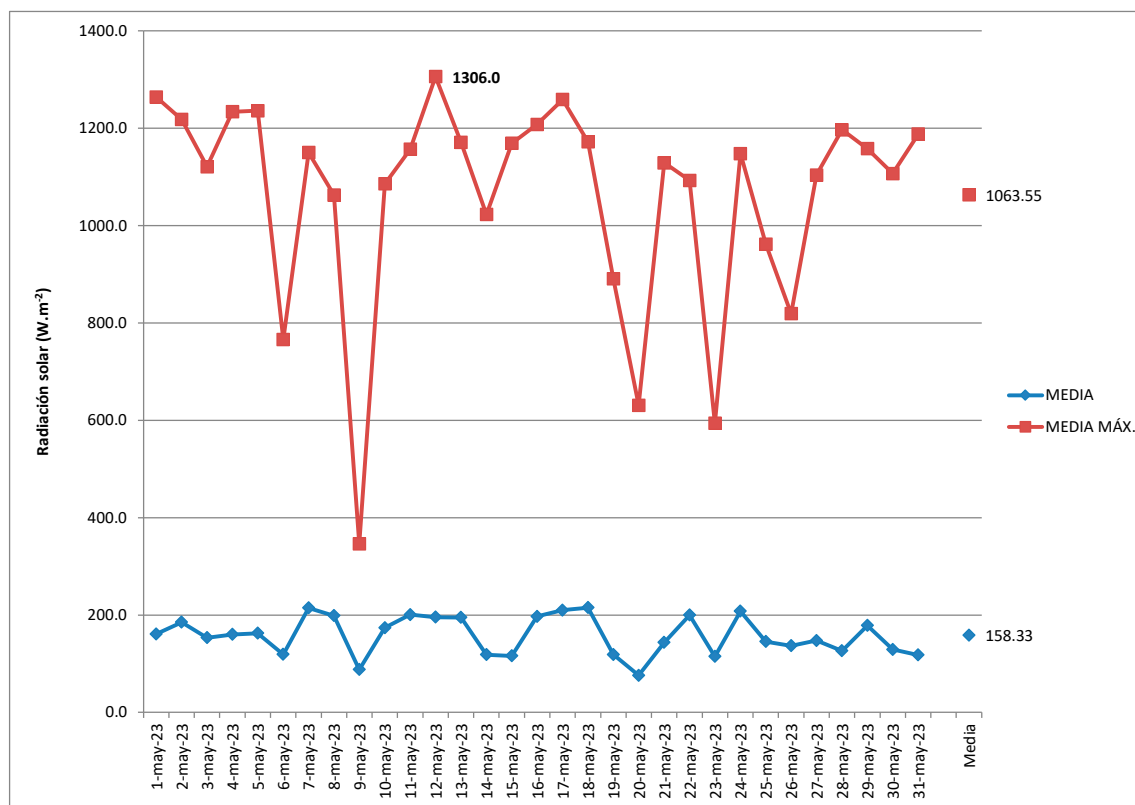
Media	167.8
Media máx.	1131.9
Máxima	1394.0

El 4 de abril del 2023 a las 12:05

RADIACIÓN SOLAR

RADIACIÓN SOLAR							
Ubicación	IBARRA	Estación:	Ibarra	Unidad:	W.m ²	ELEVACIÓN	2221 msnm
Año	2023	Marca:	DAVIS			LATITUD	0° 21' 01" N
Mes	MAYO	Modelo:	VANTAGE PRO 2			LONGITUD	78° 06' 24" W

FECHA	MEDIA	MEDIA MÁX.
1-may-23	161.0	1264.0
2-may-23	185.4	1218.0
3-may-23	153.3	1121.0
4-may-23	160.1	1234.0
5-may-23	162.7	1236.0
6-may-23	119.3	766.0
7-may-23	214.4	1150.0
8-may-23	198.6	1063.0
9-may-23	88.1	346.0
10-may-23	173.9	1086.0
11-may-23	200.9	1157.0
12-may-23	195.6	1306.0
13-may-23	194.9	1171.0
14-may-23	118.6	1023.0
15-may-23	116.0	1169.0
16-may-23	197.1	1208.0
17-may-23	210.0	1259.0
18-may-23	215.1	1172.0
19-may-23	119.0	891.0
20-may-23	75.8	631.0
21-may-23	143.5	1129.0
22-may-23	199.8	1093.0
23-may-23	115.0	594.0
24-may-23	207.9	1148.0
25-may-23	145.3	962.0
26-may-23	136.9	819.0
27-may-23	147.7	1104.0
28-may-23	126.6	1197.0
29-may-23	178.6	1158.0
30-may-23	129.4	1107.0
31-may-23	117.8	1188.0



Media	158.3
Media máx.	1063.5
Máxima	1306.0

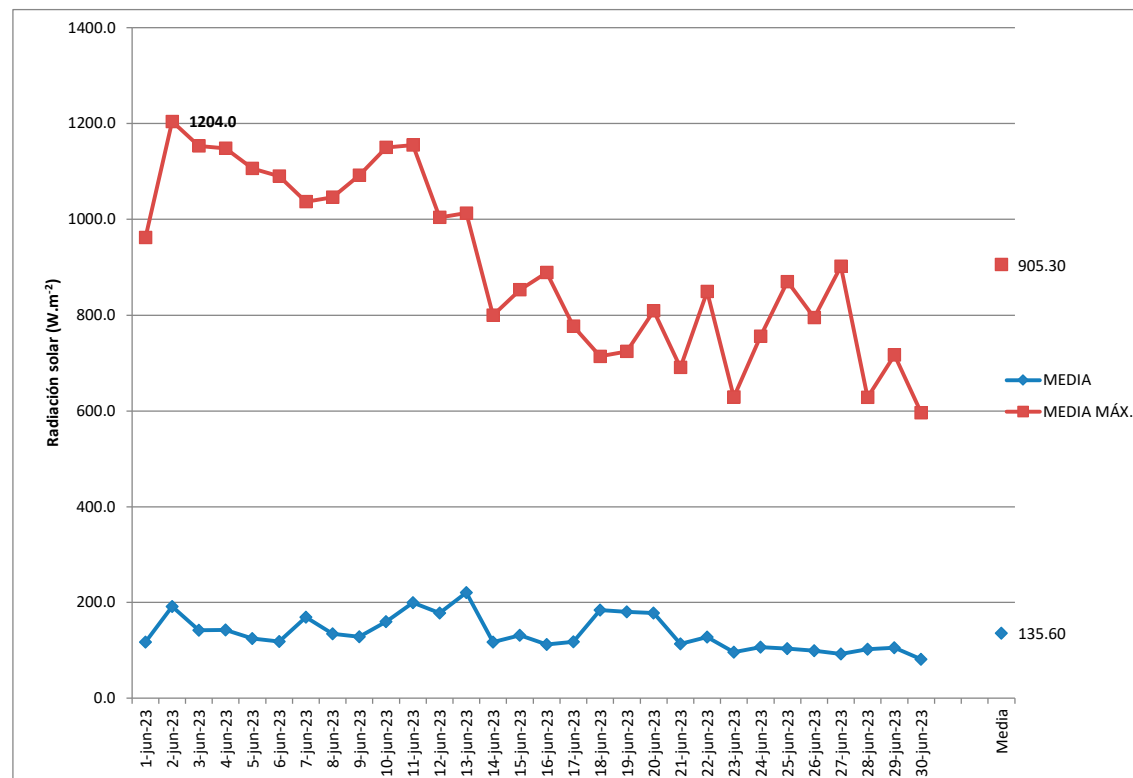
El 12 de mayo del 2023 a las 13:20

RADIACIÓN SOLAR

RADIACIÓN SOLAR

Ubicación	IBARRA	Estación:	Ibarra	Unidad:	W.m ⁻²	ELEVACIÓN	2221 msnm
Año	2023	Marca:	DAVIS			LATITUD	0° 21' 01" N
Mes	JUNIO	Modelo:	VANTAGE PRO 2			LONGITUD	78° 06' 24" W

FECHA	MEDIA	MEDIA MÁX.
1-jun-23	117.1	962.0
2-jun-23	191.1	1204.0
3-jun-23	141.7	1153.0
4-jun-23	142.2	1148.0
5-jun-23	124.4	1106.0
6-jun-23	118.3	1090.0
7-jun-23	169.0	1037.0
8-jun-23	134.5	1046.0
9-jun-23	127.9	1092.0
10-jun-23	159.8	1150.0
11-jun-23	199.3	1155.0
12-jun-23	177.6	1004.0
13-jun-23	220.5	1013.0
14-jun-23	117.2	800.0
15-jun-23	130.9	853.0
16-jun-23	111.9	889.0
17-jun-23	117.6	777.0
18-jun-23	183.9	714.0
19-jun-23	180.2	724.0
20-jun-23	177.4	809.0
21-jun-23	113.3	691.0
22-jun-23	127.6	849.0
23-jun-23	95.8	629.0
24-jun-23	106.3	756.0
25-jun-23	103.3	870.0
26-jun-23	98.8	795.0
27-jun-23	91.9	902.0
28-jun-23	102.2	628.0
29-jun-23	105.0	717.0
30-jun-23	81.2	596.0



Media	135.6
Media máx.	905.3
Máxima	1204.0

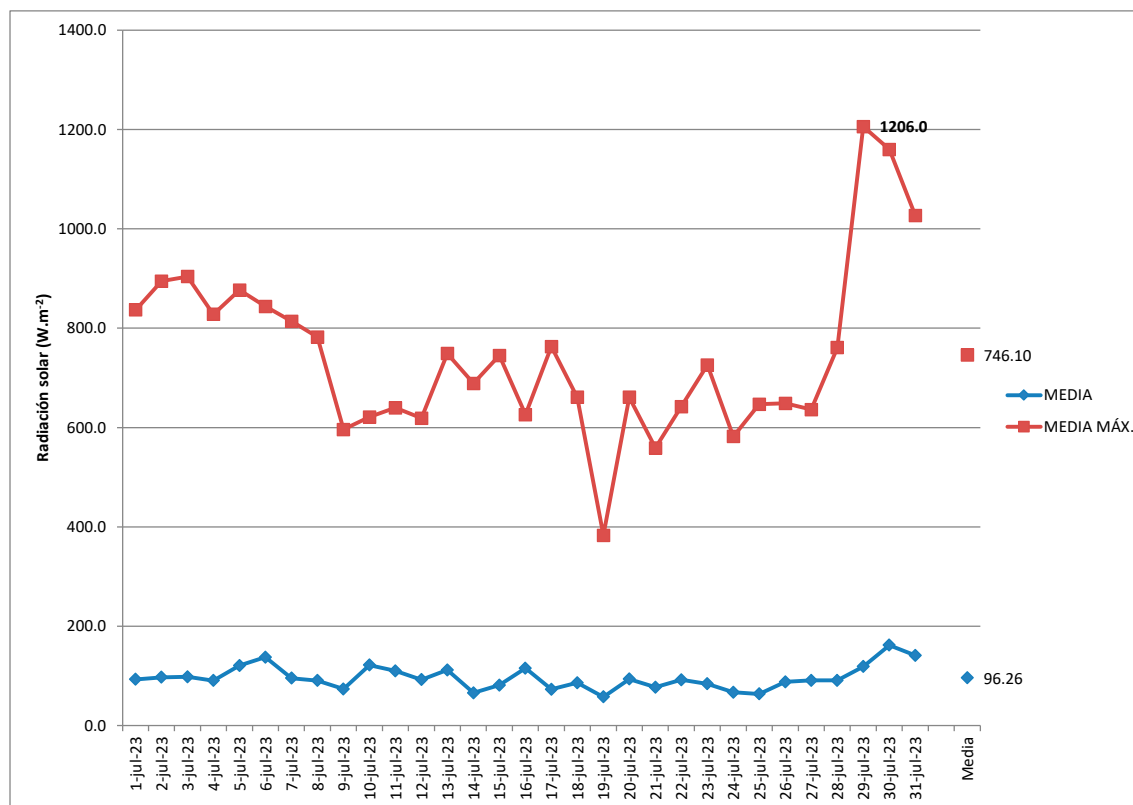
El 2 de junio del 2023 a las 11:55

RADIACIÓN SOLAR

RADIACIÓN SOLAR

Ubicación	IBARRA	Estación:	Ibarra	Unidad:	W.m ⁻²	ELEVACIÓN	2221 msnm
Año	2023	Marca:	DAVIS			LATITUD	0° 21' 01"N
Mes	JULIO	Modelo:	VANTAGE PRO 2			LONGITUD	78° 06' 24"W

FECHA	MEDIA	MEDIA MÁX.
1-jul-23	93.0	837.0
2-jul-23	97.2	895.0
3-jul-23	98.4	904.0
4-jul-23	90.6	828.0
5-jul-23	120.7	877.0
6-jul-23	137.6	844.0
7-jul-23	95.5	814.0
8-jul-23	90.7	782.0
9-jul-23	73.5	596.0
10-jul-23	121.8	621.0
11-jul-23	110.2	640.0
12-jul-23	92.4	619.0
13-jul-23	112.1	749.0
14-jul-23	66.0	689.0
15-jul-23	81.4	745.0
16-jul-23	115.5	626.0
17-jul-23	73.2	763.0
18-jul-23	86.4	661.0
19-jul-23	57.8	383.0
20-jul-23	93.7	661.0
21-jul-23	77.0	559.0
22-jul-23	92.0	642.0
23-jul-23	84.1	726.0
24-jul-23	67.2	582.0
25-jul-23	63.7	647.0
26-jul-23	88.1	649.0
27-jul-23	91.0	636.0
28-jul-23	91.0	761.0
29-jul-23	118.8	1206.0
30-jul-23	162.1	1160.0
31-jul-23	141.4	1027.0



Media	96.3
Media máx.	746.1
Máxima	1206.0

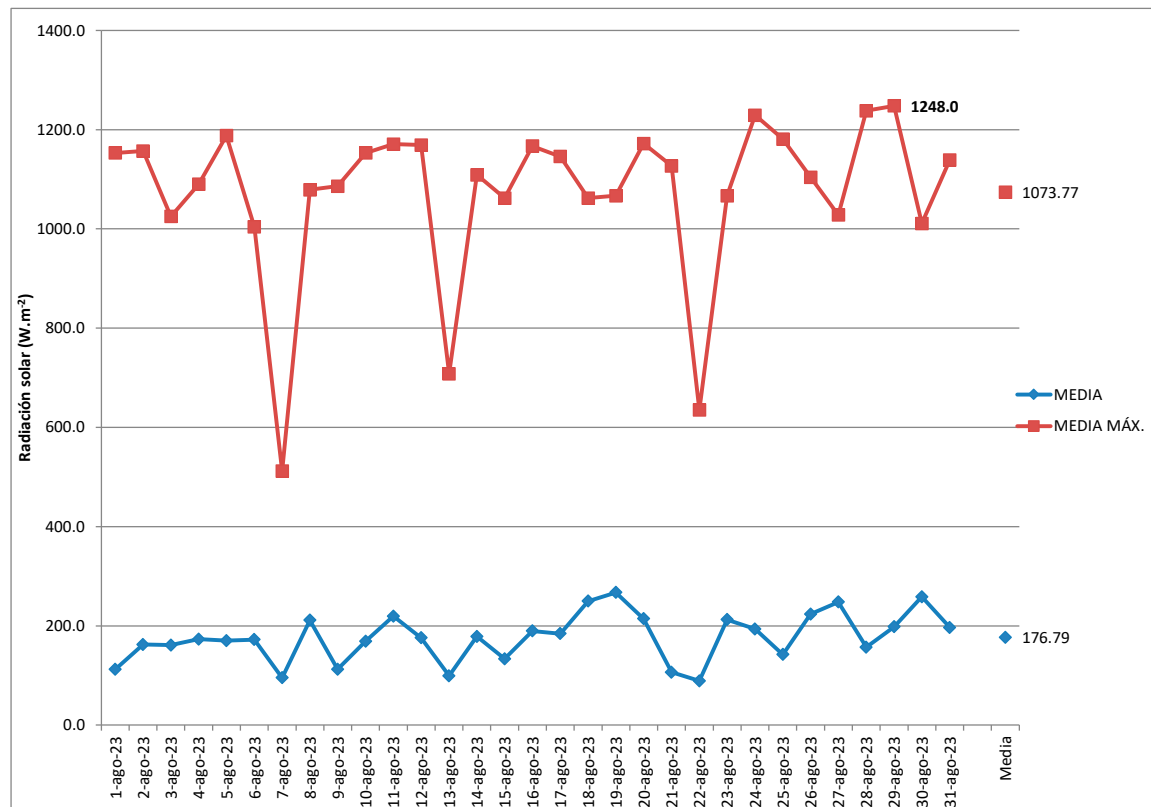
El 29 de julio del 2023 a las 12:25

RADIACIÓN SOLAR

RADIACIÓN SOLAR

Ubicación	IBARRA	Estación:	Ibarra	Unidad:	W.m ⁻²	ELEVACIÓN	2221 msnm
Año	2019	Marca:	DAVIS			LATITUD	0° 21' 01"N
Mes	AGOSTO	Modelo:	VANTAGE PRO 2			LONGITUD	78°06'24"W

FECHA	MEDIA	MEDIA MÁX.
1-ago-23	112.5	1153.0
2-ago-23	162.4	1157.0
3-ago-23	161.4	1025.0
4-ago-23	173.2	1090.0
5-ago-23	170.2	1188.0
6-ago-23	172.4	1004.0
7-ago-23	95.3	512.0
8-ago-23	211.5	1079.0
9-ago-23	112.6	1086.0
10-ago-23	169.1	1153.0
11-ago-23	219.4	1171.0
12-ago-23	175.8	1169.0
13-ago-23	99.4	708.0
14-ago-23	178.6	1109.0
15-ago-23	133.7	1062.0
16-ago-23	189.8	1167.0
17-ago-23	184.5	1146.0
18-ago-23	250.0	1062.0
19-ago-23	267.3	1067.0
20-ago-23	214.4	1172.0
21-ago-23	106.7	1127.0
22-ago-23	89.0	635.0
23-ago-23	212.6	1067.0
24-ago-23	193.7	1229.0
25-ago-23	142.3	1181.0
26-ago-23	223.8	1104.0
27-ago-23	248.2	1028.0
28-ago-23	157.0	1238.0
29-ago-23	198.2	1248.0
30-ago-23	258.6	1011.0
31-ago-23	196.8	1139.0

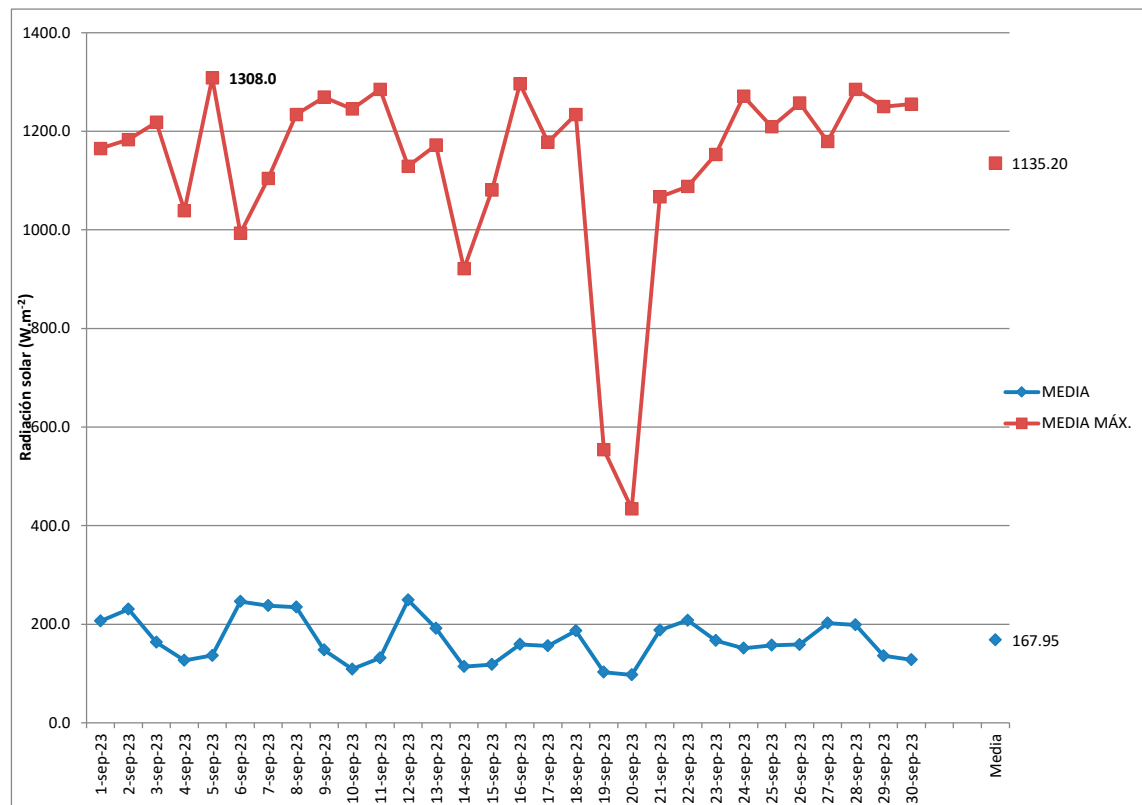


Media	176.8
Media máx.	1073.8
Máxima	1248.0

RADIACIÓN SOLAR

RADIACIÓN SOLAR							
Ubicación	IBARRA	Estación:	Ibarra	Unidad:	W.m ⁻²	ELEVACIÓN	2221 msnm
Año	2023	Marca:	DAVIS			LATITUD	0° 21'01"N
Mes	SEPTIEMBRE	Modelo:	VANTAGE PRO 2			LONGITUD	78°06'24"W

FECHA	MEDIA	MEDIA MÁX.
1-sep-23	206.3	1165.0
2-sep-23	230.4	1183.0
3-sep-23	163.1	1218.0
4-sep-23	126.6	1039.0
5-sep-23	136.5	1308.0
6-sep-23	246.1	993.0
7-sep-23	237.6	1104.0
8-sep-23	234.5	1234.0
9-sep-23	147.8	1269.0
10-sep-23	108.9	1245.0
11-sep-23	131.3	1285.0
12-sep-23	249.0	1129.0
13-sep-23	191.8	1172.0
14-sep-23	114.1	921.0
15-sep-23	118.3	1081.0
16-sep-23	159.2	1296.0
17-sep-23	155.8	1178.0
18-sep-23	186.6	1234.0
19-sep-23	102.6	554.0
20-sep-23	97.3	434.0
21-sep-23	187.9	1067.0
22-sep-23	208.0	1088.0
23-sep-23	167.0	1153.0
24-sep-23	151.3	1271.0
25-sep-23	157.3	1209.0
26-sep-23	158.8	1257.0
27-sep-23	202.0	1179.0
28-sep-23	198.5	1285.0
29-sep-23	135.9	1250.0
30-sep-23	128.0	1255.0



Media	168.0	
Media máx.		1135.2
Máxima		1308.0

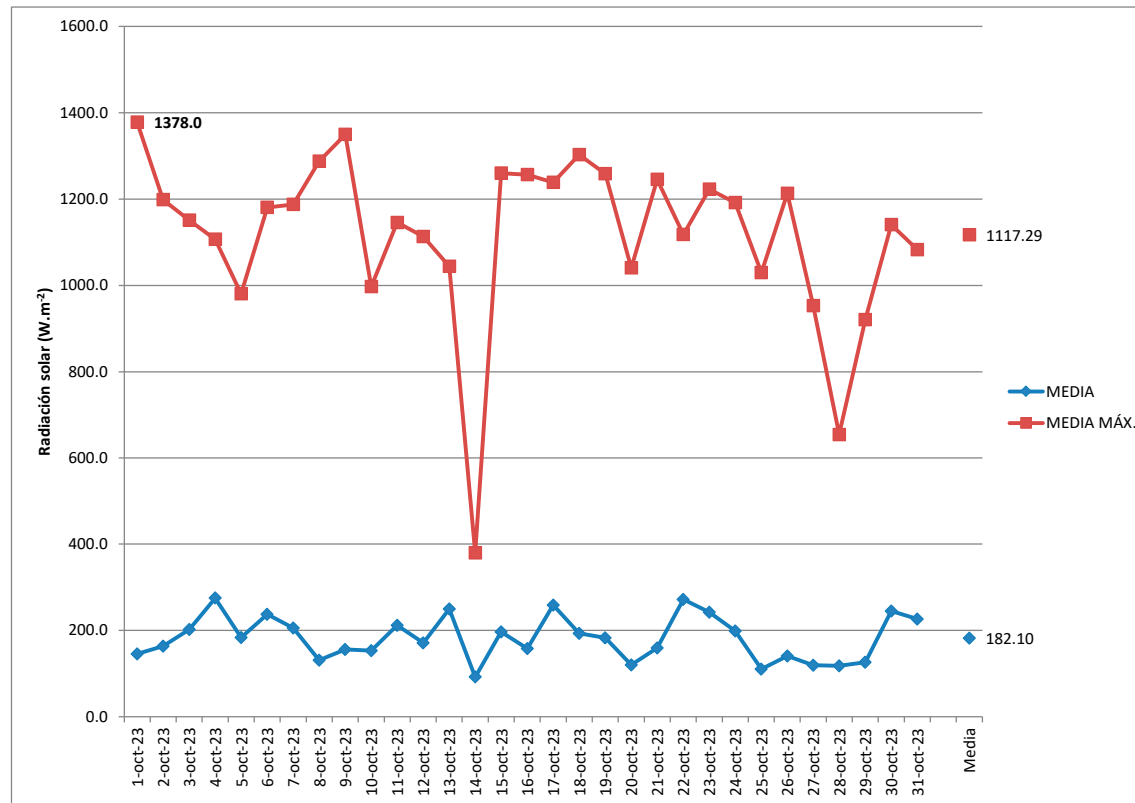
El 5 de septiembre del 2023 a las 11:05

RADIACIÓN SOLAR

RADIACIÓN SOLAR

Ubicación	IBARRA	Estación:	Ibarra	Unidad:	W.m ⁻²	ELEVACIÓN	2221 msnm
Año	2023	Marca:	DAVIS			LATITUD	0° 21' 01"N
Mes	OCTUBRE	Modelo:	VANTAGE PRO 2			LONGITUD	78°06'24"W

FECHA	MEDIA	MEDIA MÁX.
1-oct-23	145.7	1378.0
2-oct-23	163.6	1199.0
3-oct-23	202.0	1151.0
4-oct-23	275.2	1107.0
5-oct-23	183.2	981.0
6-oct-23	237.4	1181.0
7-oct-23	205.7	1188.0
8-oct-23	131.0	1288.0
9-oct-23	155.7	1350.0
10-oct-23	153.0	997.0
11-oct-23	211.7	1146.0
12-oct-23	171.4	1113.0
13-oct-23	249.7	1044.0
14-oct-23	92.3	380.0
15-oct-23	196.7	1260.0
16-oct-23	157.8	1257.0
17-oct-23	258.9	1239.0
18-oct-23	193.1	1303.0
19-oct-23	182.9	1259.0
20-oct-23	119.9	1041.0
21-oct-23	159.1	1246.0
22-oct-23	271.9	1118.0
23-oct-23	242.5	1223.0
24-oct-23	199.0	1192.0
25-oct-23	110.1	1030.0
26-oct-23	140.8	1213.0
27-oct-23	119.0	953.0
28-oct-23	118.2	654.0
29-oct-23	126.4	921.0
30-oct-23	244.9	1141.0
31-oct-23	226.4	1083.0



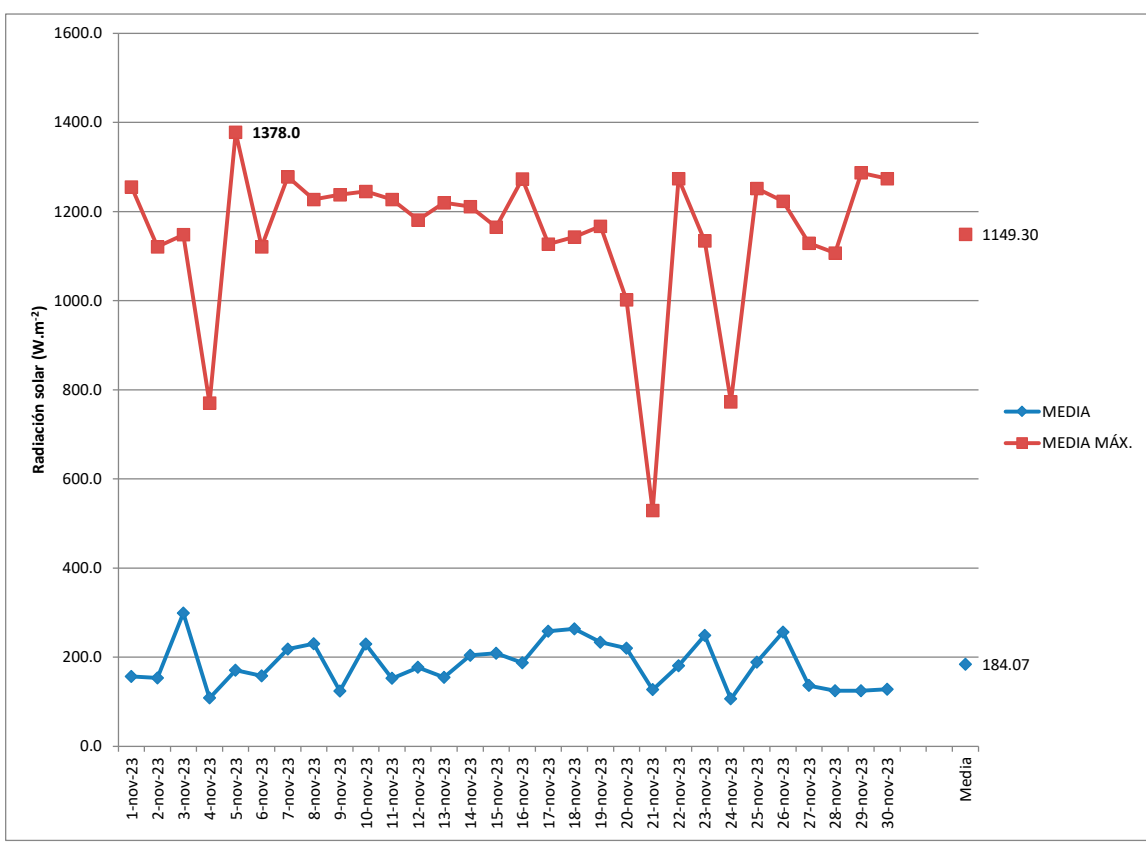
Media	182.1
Media máx.	1117.3
Máxima	1378.0

El 1 de octubre del 2023 a las 12:05

RADIACIÓN SOLAR

RADIACIÓN SOLAR							
Ubicación	IBARRA	Estación:	Ibarra	Unidad:	W.m ²	ELEVACIÓN	2221 msnm
Año	2023	Marca:	DAVIS			LATITUD	0° 21' 01"N
Mes	NOVIEMBRE	Modelo:	VANTAGE PRO 2			LONGITUD	78° 06' 24"W

FECHA	MEDIA	MEDIA MÁX.
1-nov-23	156.7	1255.0
2-nov-23	152.9	1121.0
3-nov-23	298.8	1148.0
4-nov-23	108.0	770.0
5-nov-23	170.7	1378.0
6-nov-23	157.6	1121.0
7-nov-23	217.7	1278.0
8-nov-23	230.1	1227.0
9-nov-23	123.8	1238.0
10-nov-23	229.0	1245.0
11-nov-23	152.1	1227.0
12-nov-23	176.8	1181.0
13-nov-23	154.7	1220.0
14-nov-23	203.8	1211.0
15-nov-23	208.5	1165.0
16-nov-23	187.4	1273.0
17-nov-23	258.1	1127.0
18-nov-23	263.2	1143.0
19-nov-23	233.1	1167.0
20-nov-23	219.7	1002.0
21-nov-23	126.8	529.0
22-nov-23	180.5	1274.0
23-nov-23	248.7	1134.0
24-nov-23	106.2	773.0
25-nov-23	188.7	1252.0
26-nov-23	256.0	1223.0
27-nov-23	136.1	1129.0
28-nov-23	124.2	1107.0
29-nov-23	124.4	1287.0
30-nov-23	127.7	1274.0



Media	184.1
Media máx.	1149.3
Máxima	1378.0

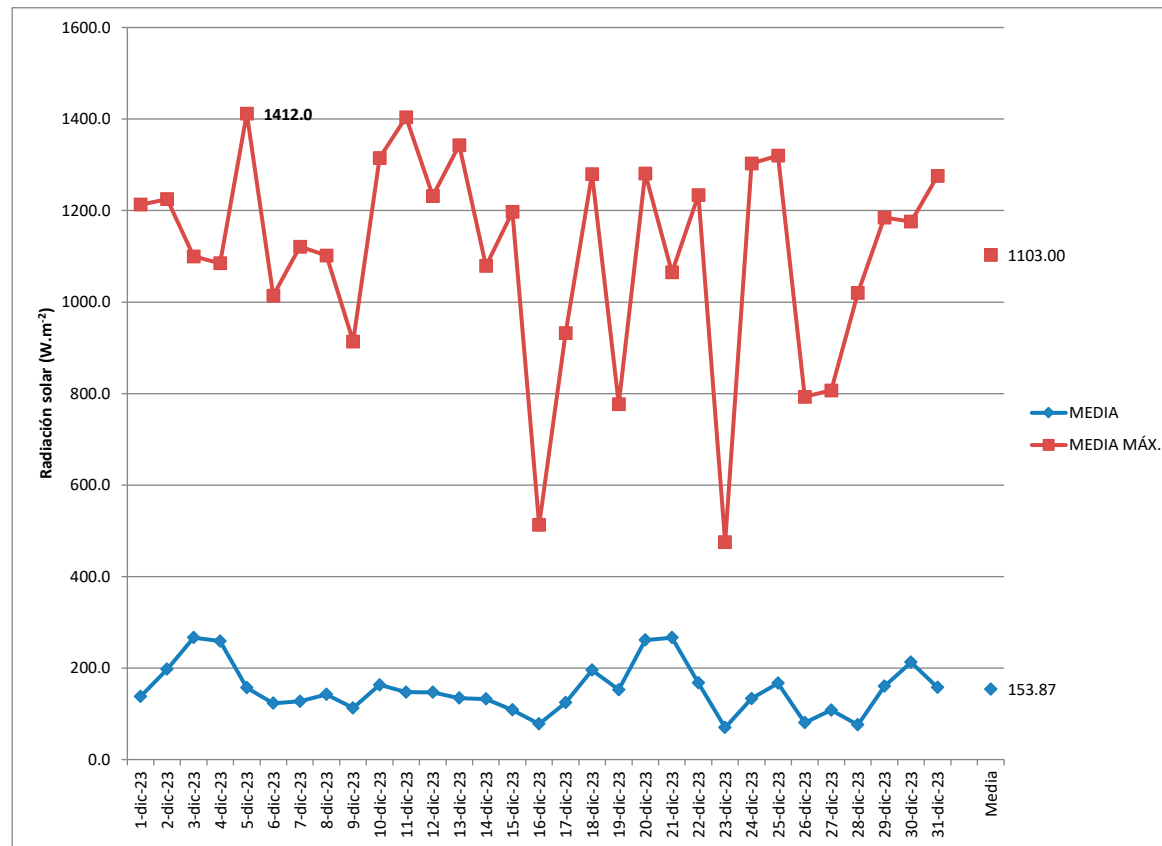
El 5 de noviembre del 2023 a las 11:50

RADIACIÓN SOLAR

RADIACIÓN SOLAR

Ubicación	IBARRA	Estación:	Ibarra	Unidad:	W.m ⁻²	ELEVACIÓN	2221 msnm
Año	2023	Marca:	DAVIS			LATITUD	0° 21' 01"N
Mes	DICIEMBRE	Modelo:	VANTAGE PRO 2			LONGITUD	78°06'24"W

FECHA	MEDIA	MEDIA MÁX.
1-dic-23	137.9	1213.0
2-dic-23	197.6	1225.0
3-dic-23	266.7	1100.0
4-dic-23	258.9	1085.0
5-dic-23	157.2	1412.0
6-dic-23	123.2	1014.0
7-dic-23	127.4	1121.0
8-dic-23	142.4	1102.0
9-dic-23	112.9	914.0
10-dic-23	163.4	1315.0
11-dic-23	147.4	1404.0
12-dic-23	147.0	1232.0
13-dic-23	134.4	1343.0
14-dic-23	132.3	1079.0
15-dic-23	108.5	1197.0
16-dic-23	77.8	513.0
17-dic-23	124.3	932.0
18-dic-23	195.7	1280.0
19-dic-23	152.8	777.0
20-dic-23	261.4	1281.0
21-dic-23	266.7	1065.0
22-dic-23	167.7	1234.0
23-dic-23	69.9	475.0
24-dic-23	133.5	1303.0
25-dic-23	167.1	1320.0
26-dic-23	80.8	793.0
27-dic-23	108.1	807.0
28-dic-23	76.1	1020.0
29-dic-23	160.4	1185.0
30-dic-23	212.9	1176.0
31-dic-23	157.6	1276.0



Media	153.9
Media máx.	1103.0
Máxima	1412.0

ANUARIO

2023

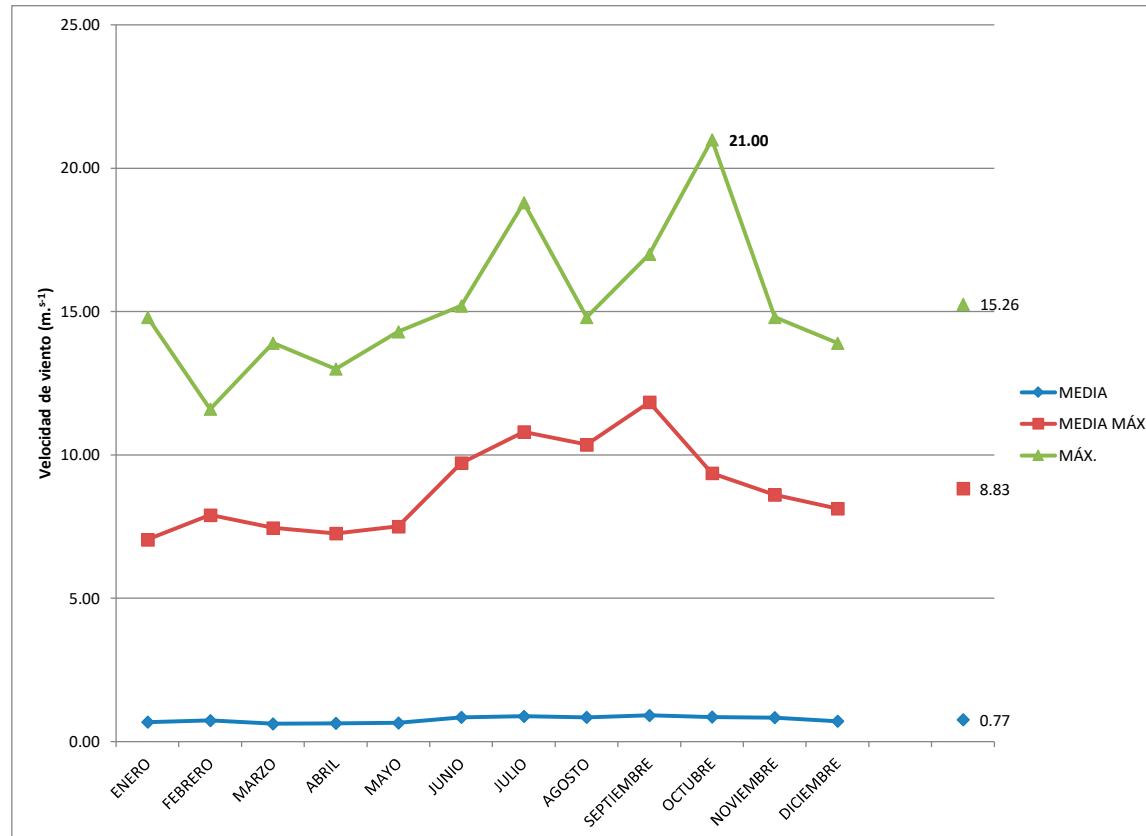
**VELOCIDAD
DEL VIENTO**

VELOCIDAD DEL VIENTO

VELOCIDAD DE VIENTO

Ubicación	IBARRA	Estación:	Ibarra	Unidad:	m.s ⁻¹	ELEVACIÓN	2221 msnm
Año	2023	Marca:	DAVIS			LATITUD	0° 21' 01" N
		Modelo:	VANTAGE PRO 2			LONGITUD	78° 06' 24" W

MES	MEDIA	MEDIA MÁX.	MÁX.
ENERO	0.7	7.0	14.8
FEBRERO	0.7	7.9	11.6
MARZO	0.6	7.5	13.9
ABRIL	0.6	7.3	13.0
MAYO	0.7	7.5	14.3
JUNIO	0.8	9.7	15.2
JULIO	0.9	10.8	18.8
AGOSTO	0.8	10.4	14.8
SEPTIEMBRE	0.9	11.8	17.0
OCTUBRE	0.9	9.4	21.0
NOVIEMBRE	0.8	8.6	14.8
DICIEMBRE	0.7	8.1	13.9



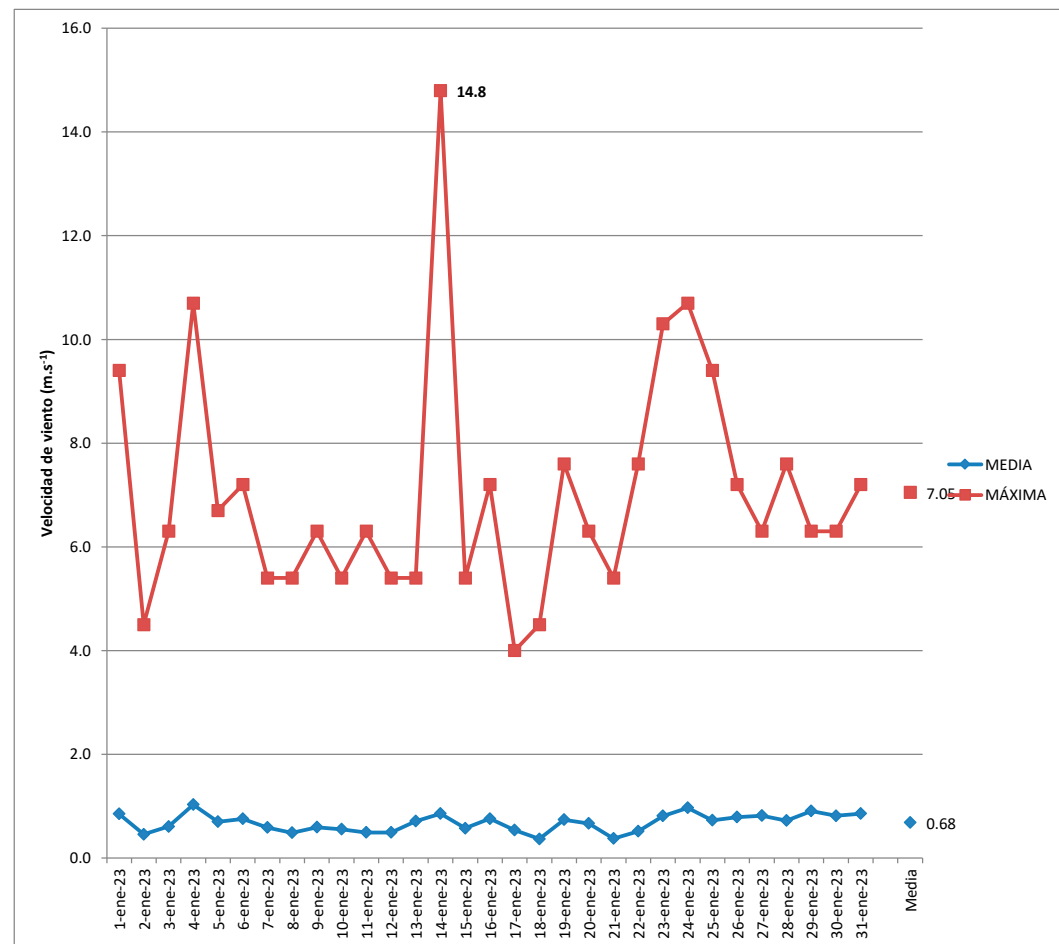
Media	0.77	
Media máx.		8.83
Máxima		21.00

VELOCIDAD DEL VIENTO

VELOCIDAD DE VIENTO

Ubicación	IBARRA	Estación:	Ibarrá	Unidad:	m.s ⁻¹	ELEVACIÓN	2221 msnm
Año	2023	Marca:	DAVIS			LATITUD	0° 21' 01"N
Mes	ENERO	Modelo:	VANTAGE PRO 2			LONGITUD	78°06'24"W

FECHA	MEDIA	MÁXIMA
1-ene-23	0.9	9.4
2-ene-23	0.5	4.5
3-ene-23	0.6	6.3
4-ene-23	1.0	10.7
5-ene-23	0.7	6.7
6-ene-23	0.8	7.2
7-ene-23	0.6	5.4
8-ene-23	0.5	5.4
9-ene-23	0.6	6.3
10-ene-23	0.6	5.4
11-ene-23	0.5	6.3
12-ene-23	0.5	5.4
13-ene-23	0.7	5.4
14-ene-23	0.9	14.8
15-ene-23	0.6	5.4
16-ene-23	0.8	7.2
17-ene-23	0.5	4.0
18-ene-23	0.4	4.5
19-ene-23	0.7	7.6
20-ene-23	0.7	6.3
21-ene-23	0.4	5.4
22-ene-23	0.5	7.6
23-ene-23	0.8	10.3
24-ene-23	1.0	10.7
25-ene-23	0.7	9.4
26-ene-23	0.8	7.2
27-ene-23	0.8	6.3
28-ene-23	0.7	7.6
29-ene-23	0.9	6.3
30-ene-23	0.8	6.3
31-ene-23	0.9	7.2



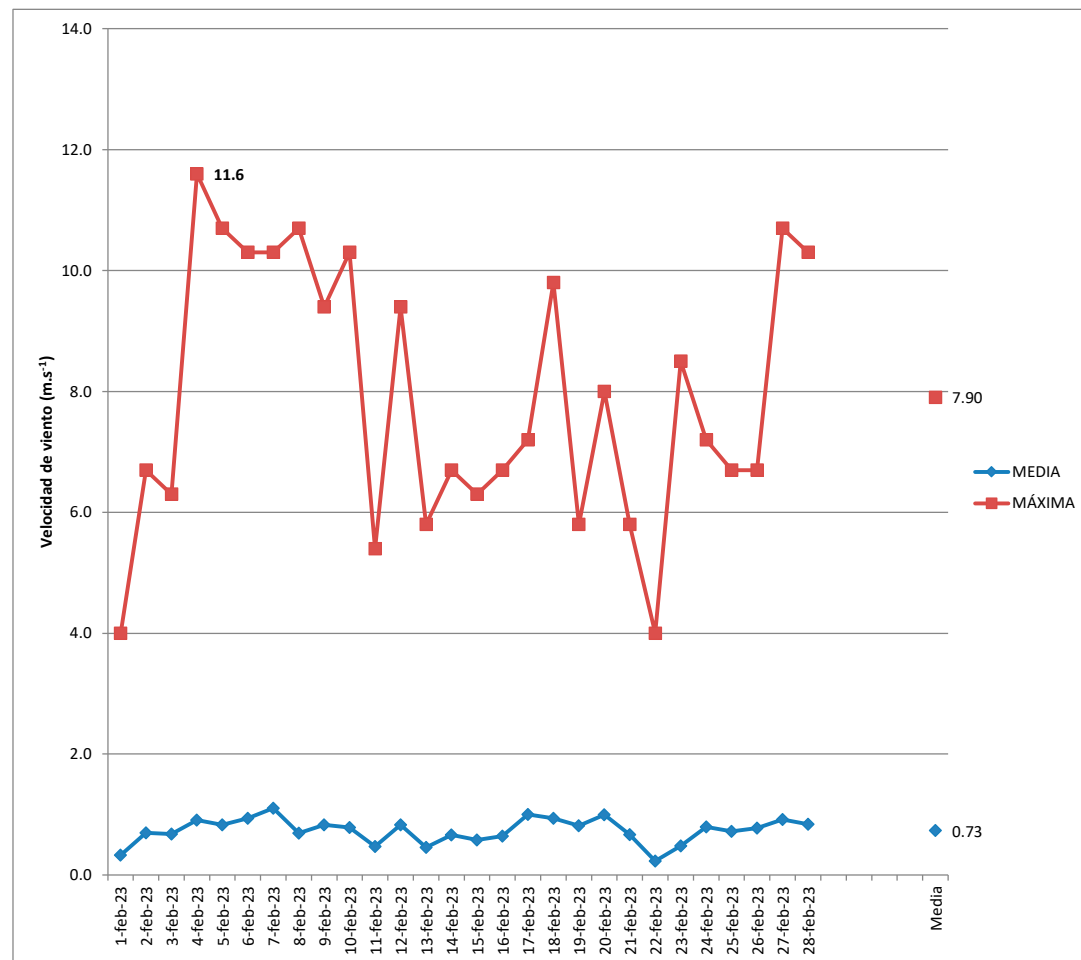
Media	0.68
Media máx.	7.05
Máxima	14.80

VELOCIDAD DEL VIENTO

VELOCIDAD DE VIENTO

Ubicación	IBARRA	Estación:	Ibarra	Unidad:	m.s ⁻¹	ELEVACIÓN	2221 msnm
Año	2023	Marca:	DAVIS			LATITUD	0° 21' 01" N
Mes	FEBRERO	Modelo:	VANTAGE PRO 2			LONGITUD	78° 06' 24" W

FECHA	MEDIA	MÁXIMA
1-feb-23	0.3	4.0
2-feb-23	0.7	6.7
3-feb-23	0.7	6.3
4-feb-23	0.9	11.6
5-feb-23	0.8	10.7
6-feb-23	0.9	10.3
7-feb-23	1.1	10.3
8-feb-23	0.7	10.7
9-feb-23	0.8	9.4
10-feb-23	0.8	10.3
11-feb-23	0.5	5.4
12-feb-23	0.8	9.4
13-feb-23	0.5	5.8
14-feb-23	0.7	6.7
15-feb-23	0.6	6.3
16-feb-23	0.6	6.7
17-feb-23	1.0	7.2
18-feb-23	0.9	9.8
19-feb-23	0.8	5.8
20-feb-23	1.0	8.0
21-feb-23	0.7	5.8
22-feb-23	0.2	4.0
23-feb-23	0.5	8.5
24-feb-23	0.8	7.2
25-feb-23	0.7	6.7
26-feb-23	0.8	6.7
27-feb-23	0.9	10.7
28-feb-23	0.8	10.3



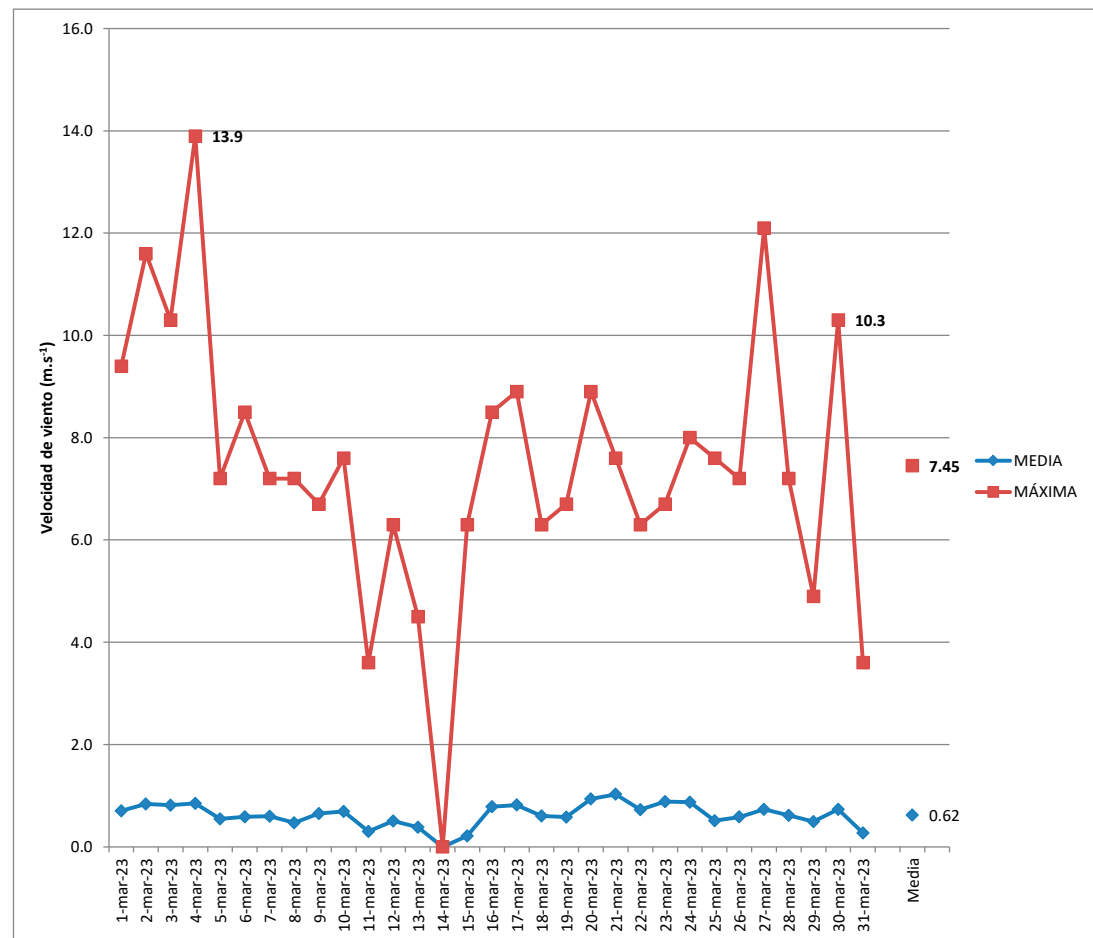
Media	0.73
Media máx.	7.90
Máxima	11.60

VELOCIDAD DEL VIENTO

VELOCIDAD DE VIENTO

Ubicación	IBARRA	Estación:	Ibarra	Unidad:	m.s ⁻¹	ELEVACIÓN	2221 msnm
Año	2023	Marca:	DAVIS			LATITUD	0° 21' 01" N
Mes	MARZO	Modelo:	VANTAGE PRO 2			LONGITUD	78° 06' 24" W

FECHA	MEDIA	MÁXIMA
1-mar-23	0.7	9.4
2-mar-23	0.8	11.6
3-mar-23	0.8	10.3
4-mar-23	0.8	13.9
5-mar-23	0.5	7.2
6-mar-23	0.6	8.5
7-mar-23	0.6	7.2
8-mar-23	0.5	7.2
9-mar-23	0.6	6.7
10-mar-23	0.7	7.6
11-mar-23	0.3	3.6
12-mar-23	0.5	6.3
13-mar-23	0.4	4.5
14-mar-23	0.0	0.0
15-mar-23	0.2	6.3
16-mar-23	0.8	8.5
17-mar-23	0.8	8.9
18-mar-23	0.6	6.3
19-mar-23	0.6	6.7
20-mar-23	0.9	8.9
21-mar-23	1.0	7.6
22-mar-23	0.7	6.3
23-mar-23	0.9	6.7
24-mar-23	0.9	8.0
25-mar-23	0.5	7.6
26-mar-23	0.6	7.2
27-mar-23	0.7	12.1
28-mar-23	0.6	7.2
29-mar-23	0.5	4.9
30-mar-23	0.7	10.3
31-mar-23	0.3	3.6



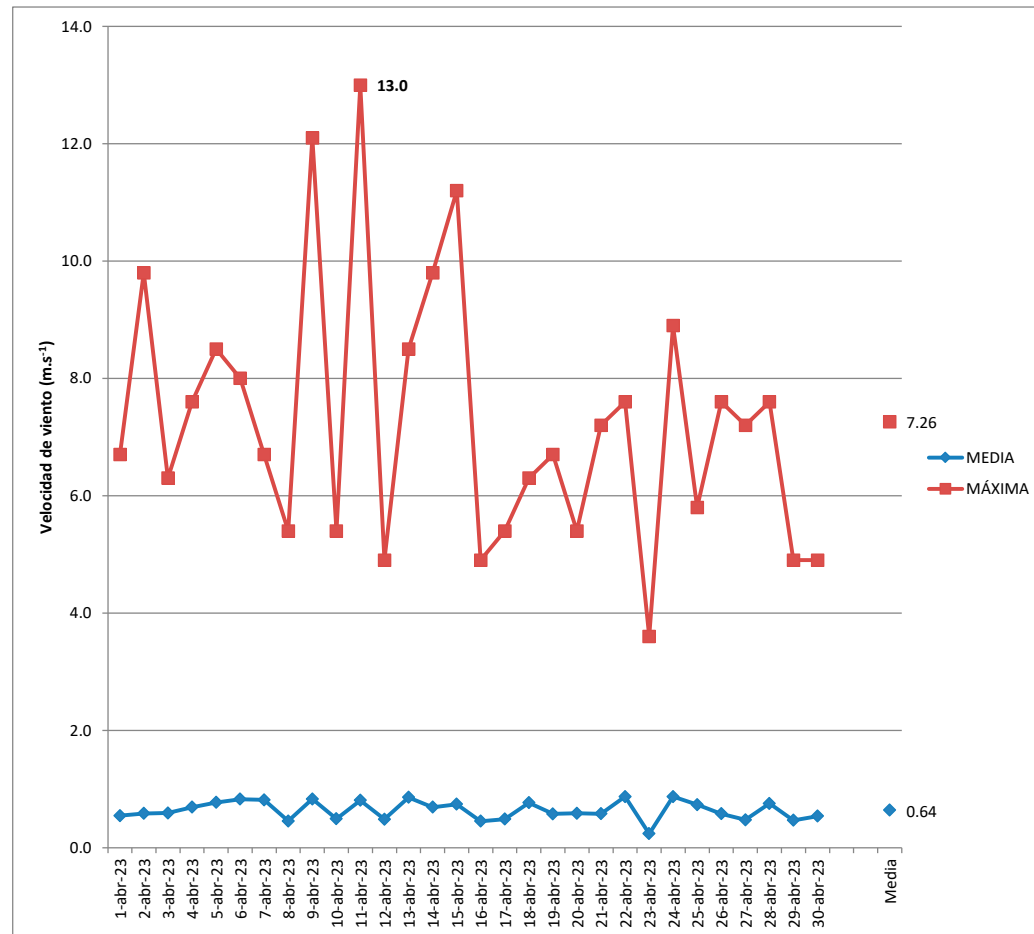
Media	0.62
Media máx.	7.45
Máxima	13.90

VELOCIDAD DEL VIENTO

VELOCIDAD DE VIENTO

Ubicación	IBARRA	Estación:	Ibarra	Unidad:	m.s ⁻¹	ELEVACIÓN	2221 msnm
Año	2023	Marca:	DAVIS			LATITUD	0° 21' 01"N
Mes	ABRIL	Modelo:	VANTAGE PRO 2			LONGITUD	78°06'24"W

FECHA	MEDIA	MÁXIMA
1-abr-23	0.5	6.7
2-abr-23	0.6	9.8
3-abr-23	0.6	6.3
4-abr-23	0.7	7.6
5-abr-23	0.8	8.5
6-abr-23	0.8	8.0
7-abr-23	0.8	6.7
8-abr-23	0.5	5.4
9-abr-23	0.8	12.1
10-abr-23	0.5	5.4
11-abr-23	0.8	13.0
12-abr-23	0.5	4.9
13-abr-23	0.9	8.5
14-abr-23	0.7	9.8
15-abr-23	0.7	11.2
16-abr-23	0.5	4.9
17-abr-23	0.5	5.4
18-abr-23	0.8	6.3
19-abr-23	0.6	6.7
20-abr-23	0.6	5.4
21-abr-23	0.6	7.2
22-abr-23	0.9	7.6
23-abr-23	0.2	3.6
24-abr-23	0.9	8.9
25-abr-23	0.7	5.8
26-abr-23	0.6	7.6
27-abr-23	0.5	7.2
28-abr-23	0.8	7.6
29-abr-23	0.5	4.9
30-abr-23	0.5	4.9



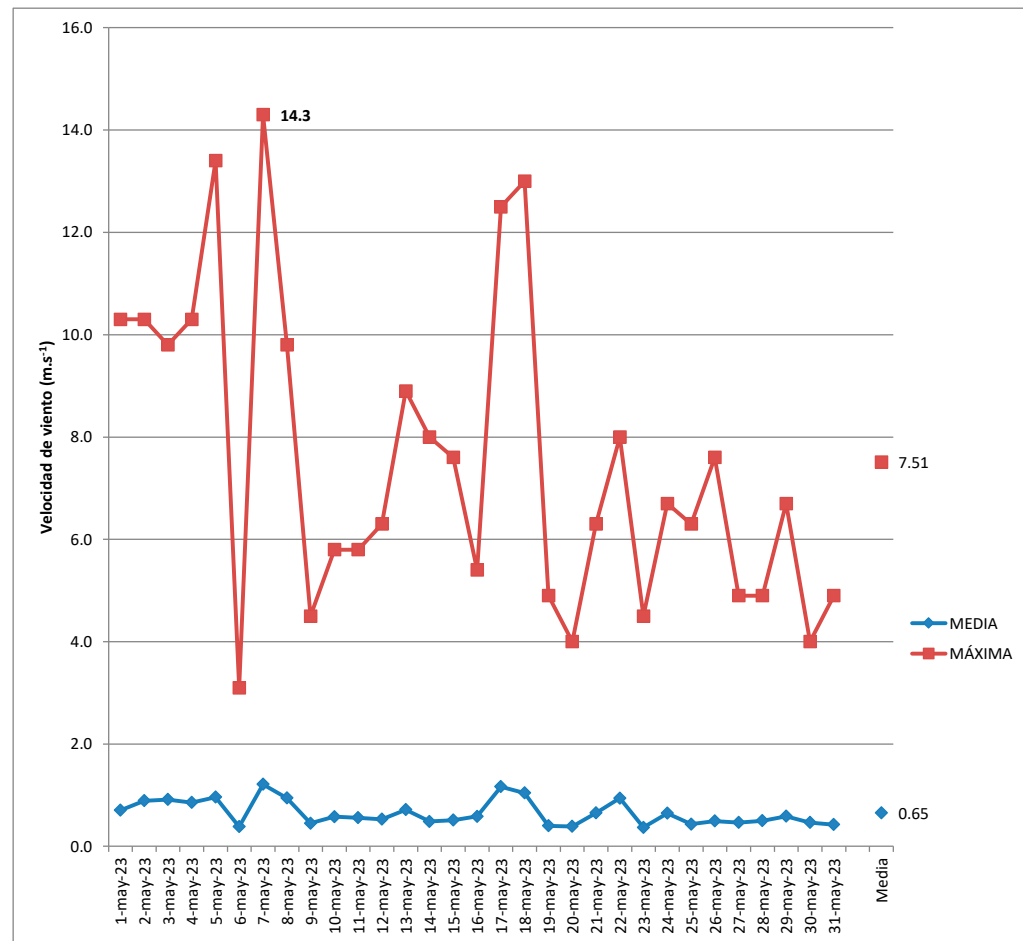
Media	0.64
Media máx.	7.26
Máxima	13.00

VELOCIDAD DEL VIENTO

VELOCIDAD DE VIENTO

Ubicación	IBARRA	Estación:	Ibarra	Unidad:	m.s ⁻¹	ELEVACIÓN	2221 msnm
Año	2023	Marca:	DAVIS			LATITUD	0° 21' 01" N
Mes	MAYO	Modelo:	VANTAGE PRO 2			LONGITUD	78° 06' 24" W

FECHA	MEDIA	MÁXIMA
1-may-23	0.7	10.3
2-may-23	0.9	10.3
3-may-23	0.9	9.8
4-may-23	0.9	10.3
5-may-23	1.0	13.4
6-may-23	0.4	3.1
7-may-23	1.2	14.3
8-may-23	0.9	9.8
9-may-23	0.5	4.5
10-may-23	0.6	5.8
11-may-23	0.6	5.8
12-may-23	0.5	6.3
13-may-23	0.7	8.9
14-may-23	0.5	8.0
15-may-23	0.5	7.6
16-may-23	0.6	5.4
17-may-23	1.2	12.5
18-may-23	1.0	13.0
19-may-23	0.4	4.9
20-may-23	0.4	4.0
21-may-23	0.7	6.3
22-may-23	0.9	8.0
23-may-23	0.4	4.5
24-may-23	0.6	6.7
25-may-23	0.4	6.3
26-may-23	0.5	7.6
27-may-23	0.5	4.9
28-may-23	0.5	4.9
29-may-23	0.6	6.7
30-may-23	0.5	4.0
31-may-23	0.4	4.9



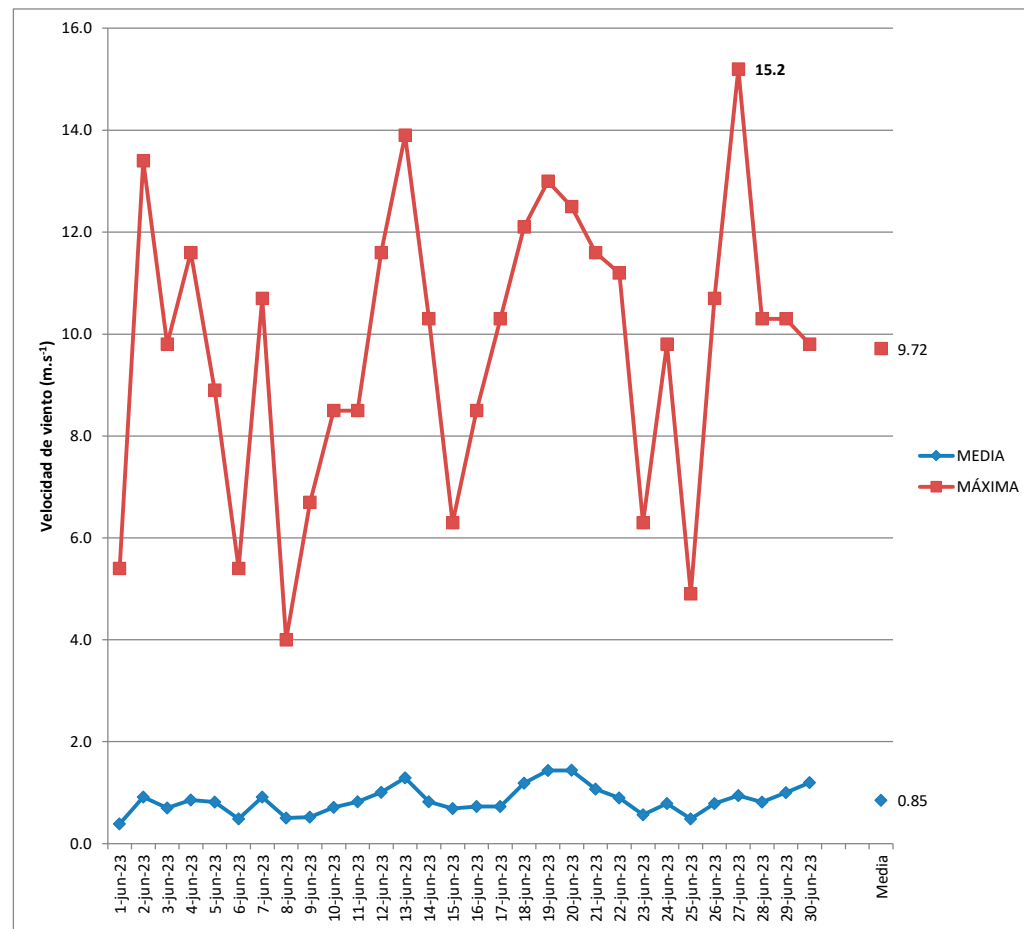
Media	0.65
Media máx.	7.51
Máxima	14.30

VELOCIDAD DEL VIENTO

VELOCIDAD DE VIENTO

Ubicación	IBARRA	Estación:	Ibarra	Unidad:	m.s ⁻¹	ELEVACIÓN	2221 msnm
Año	2023	Marca:	DAVIS			LATITUD	0° 21' 01"N
Mes	JUNIO	Modelo:	VANTAGE PRO 2			LONGITUD	78° 06' 24"W

FECHA	MEDIA	MÁXIMA
1-jun-23	0.4	5.4
2-jun-23	0.9	13.4
3-jun-23	0.7	9.8
4-jun-23	0.9	11.6
5-jun-23	0.8	8.9
6-jun-23	0.5	5.4
7-jun-23	0.9	10.7
8-jun-23	0.5	4.0
9-jun-23	0.5	6.7
10-jun-23	0.7	8.5
11-jun-23	0.8	8.5
12-jun-23	1.0	11.6
13-jun-23	1.3	13.9
14-jun-23	0.8	10.3
15-jun-23	0.7	6.3
16-jun-23	0.7	8.5
17-jun-23	0.7	10.3
18-jun-23	1.2	12.1
19-jun-23	1.4	13.0
20-jun-23	1.4	12.5
21-jun-23	1.1	11.6
22-jun-23	0.9	11.2
23-jun-23	0.6	6.3
24-jun-23	0.8	9.8
25-jun-23	0.5	4.9
26-jun-23	0.8	10.7
27-jun-23	0.9	15.2
28-jun-23	0.8	10.3
29-jun-23	1.0	10.3
30-jun-23	1.2	9.8



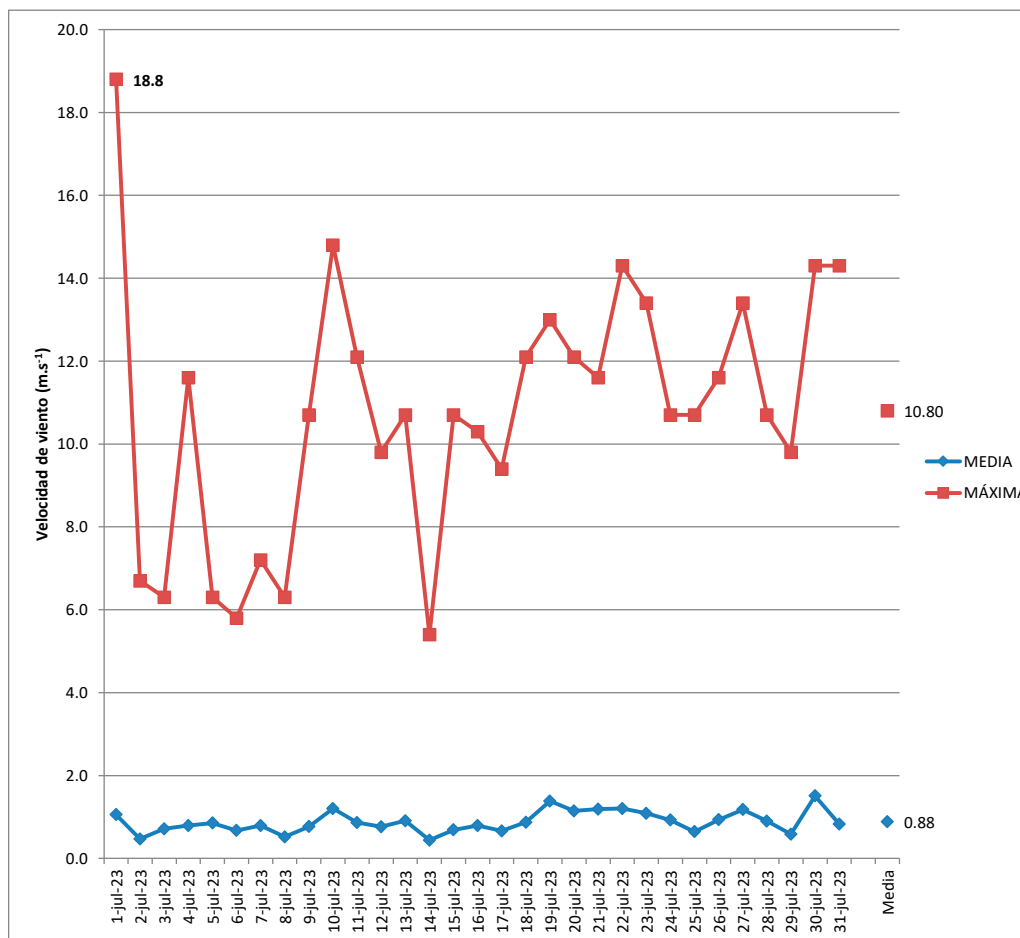
Media	0.85
Media máx.	9.72
Máxima	15.20

VELOCIDAD DEL VIENTO

VELOCIDAD DE VIENTO

Ubicación	IBARRA	Estación:	Ibarra	Unidad:	m.s ⁻¹	ELEVACIÓN	2221 msnm
Año	2023	Marca:	DAVIS			LATITUD	0° 21'01"N
Mes	JULIO	Modelo:	VANTAGE PRO 2			LONGITUD	78°06'24"W

FECHA	MEDIA	MÁXIMA
1-jul-23	1.1	18.8
2-jul-23	0.5	6.7
3-jul-23	0.7	6.3
4-jul-23	0.8	11.6
5-jul-23	0.9	6.3
6-jul-23	0.7	5.8
7-jul-23	0.8	7.2
8-jul-23	0.5	6.3
9-jul-23	0.8	10.7
10-jul-23	1.2	14.8
11-jul-23	0.9	12.1
12-jul-23	0.8	9.8
13-jul-23	0.9	10.7
14-jul-23	0.4	5.4
15-jul-23	0.7	10.7
16-jul-23	0.8	10.3
17-jul-23	0.7	9.4
18-jul-23	0.9	12.1
19-jul-23	1.4	13.0
20-jul-23	1.1	12.1
21-jul-23	1.2	11.6
22-jul-23	1.2	14.3
23-jul-23	1.1	13.4
24-jul-23	0.9	10.7
25-jul-23	0.6	10.7
26-jul-23	0.9	11.6
27-jul-23	1.2	13.4
28-jul-23	0.9	10.7
29-jul-23	0.6	9.8
30-jul-23	1.5	14.3
31-jul-23	0.8	14.3



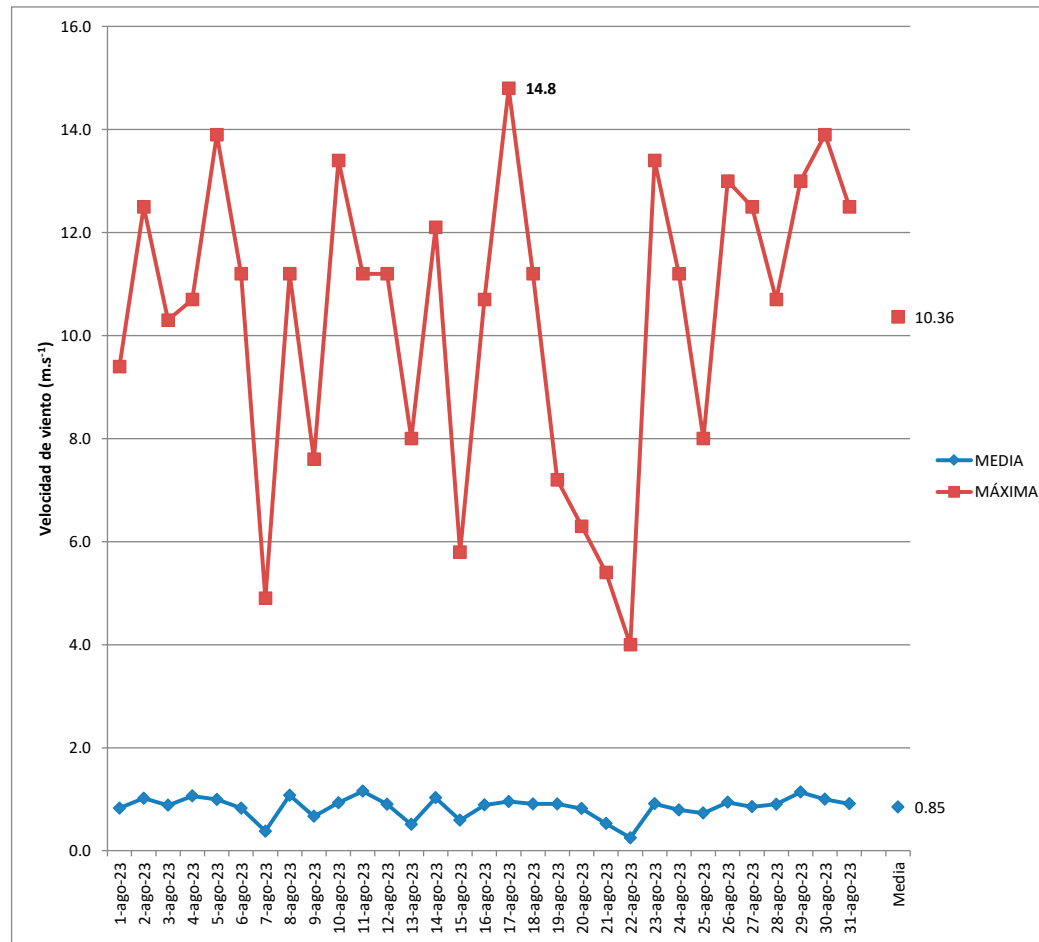
Media	0.88
Media máx.	10.80
Máxima	18.80

VELOCIDAD DEL VIENTO

VELOCIDAD DE VIENTO

Ubicación	IBARRA	Estación:	Ibarra	Unidad:	m.s ⁻¹	ELEVACIÓN	2221 msnm
Año	2023	Marca:	DAVIS			LATITUD	0° 21' 01"N
Mes	AGOSTO	Modelo:	VANTAGE PRO 2			LONGITUD	78°06'24"W

FECHA	MEDIA	MÁXIMA
1-ago-23	0.8	9.4
2-ago-23	1.0	12.5
3-ago-23	0.9	10.3
4-ago-23	1.1	10.7
5-ago-23	1.0	13.9
6-ago-23	0.8	11.2
7-ago-23	0.4	4.9
8-ago-23	1.1	11.2
9-ago-23	0.7	7.6
10-ago-23	0.9	13.4
11-ago-23	1.2	11.2
12-ago-23	0.9	11.2
13-ago-23	0.5	8.0
14-ago-23	1.0	12.1
15-ago-23	0.6	5.8
16-ago-23	0.9	10.7
17-ago-23	1.0	14.8
18-ago-23	0.9	11.2
19-ago-23	0.9	7.2
20-ago-23	0.8	6.3
21-ago-23	0.5	5.4
22-ago-23	0.3	4.0
23-ago-23	0.9	13.4
24-ago-23	0.8	11.2
25-ago-23	0.7	8.0
26-ago-23	0.9	13.0
27-ago-23	0.9	12.5
28-ago-23	0.9	10.7
29-ago-23	1.1	13.0
30-ago-23	1.0	13.9
31-ago-23	0.9	12.5



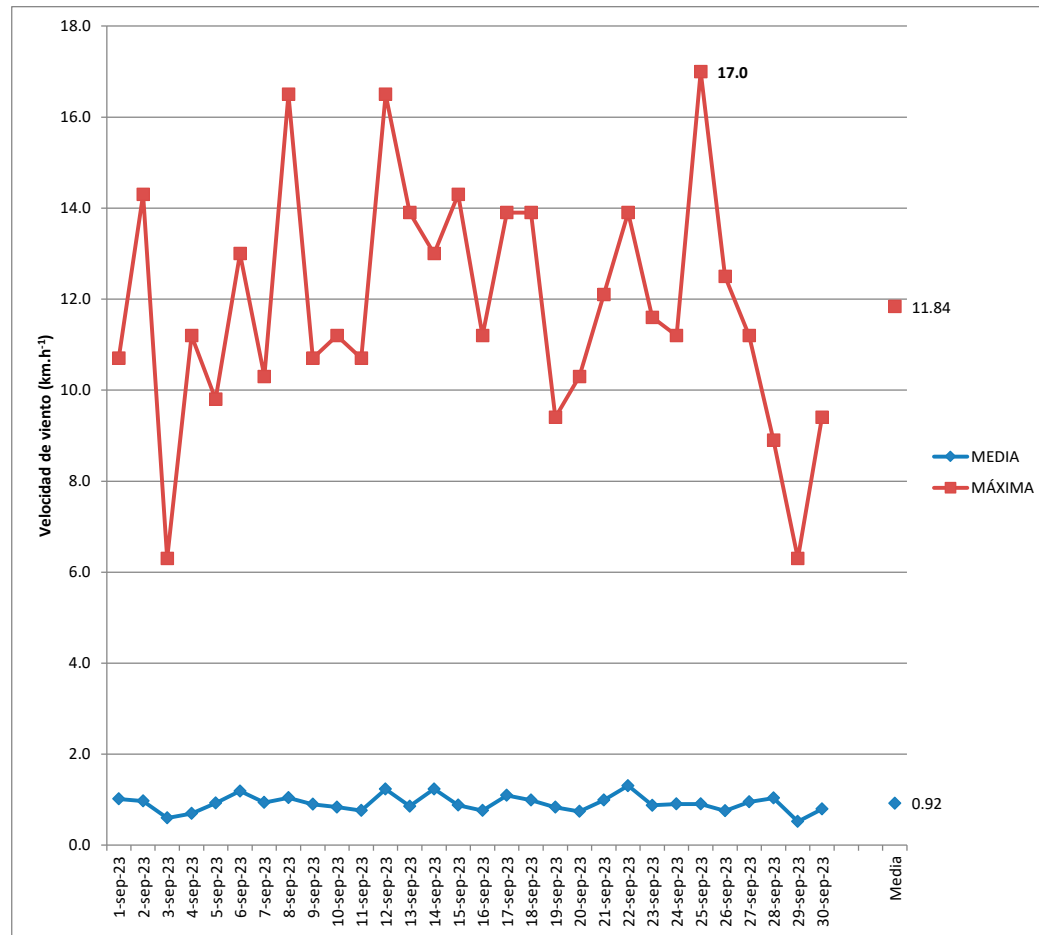
Media	0.85
Media máx.	10.36
Máxima	14.80

VELOCIDAD DEL VIENTO

VELOCIDAD DE VIENTO

Ubicación	IBARRA	Estación:	Ibarra	Unidad:	m.s ⁻¹	ELEVACIÓN	2221 msnm
Año	2023	Marca:	DAVIS			LATITUD	0° 21' 01"N
Mes	SEPTIEMBRE	Modelo:	VANTAGE PRO 2			LONGITUD	78°06'24"W

FECHA	MEDIA	MÁXIMA
1-sep-23	1.0	10.7
2-sep-23	1.0	14.3
3-sep-23	0.6	6.3
4-sep-23	0.7	11.2
5-sep-23	0.9	9.8
6-sep-23	1.2	13.0
7-sep-23	0.9	10.3
8-sep-23	1.0	16.5
9-sep-23	0.9	10.7
10-sep-23	0.8	11.2
11-sep-23	0.8	10.7
12-sep-23	1.2	16.5
13-sep-23	0.9	13.9
14-sep-23	1.2	13.0
15-sep-23	0.9	14.3
16-sep-23	0.8	11.2
17-sep-23	1.1	13.9
18-sep-23	1.0	13.9
19-sep-23	0.8	9.4
20-sep-23	0.7	10.3
21-sep-23	1.0	12.1
22-sep-23	1.3	13.9
23-sep-23	0.9	11.6
24-sep-23	0.9	11.2
25-sep-23	0.9	17.0
26-sep-23	0.8	12.5
27-sep-23	0.9	11.2
28-sep-23	1.0	8.9
29-sep-23	0.5	6.3
30-sep-23	0.8	9.4



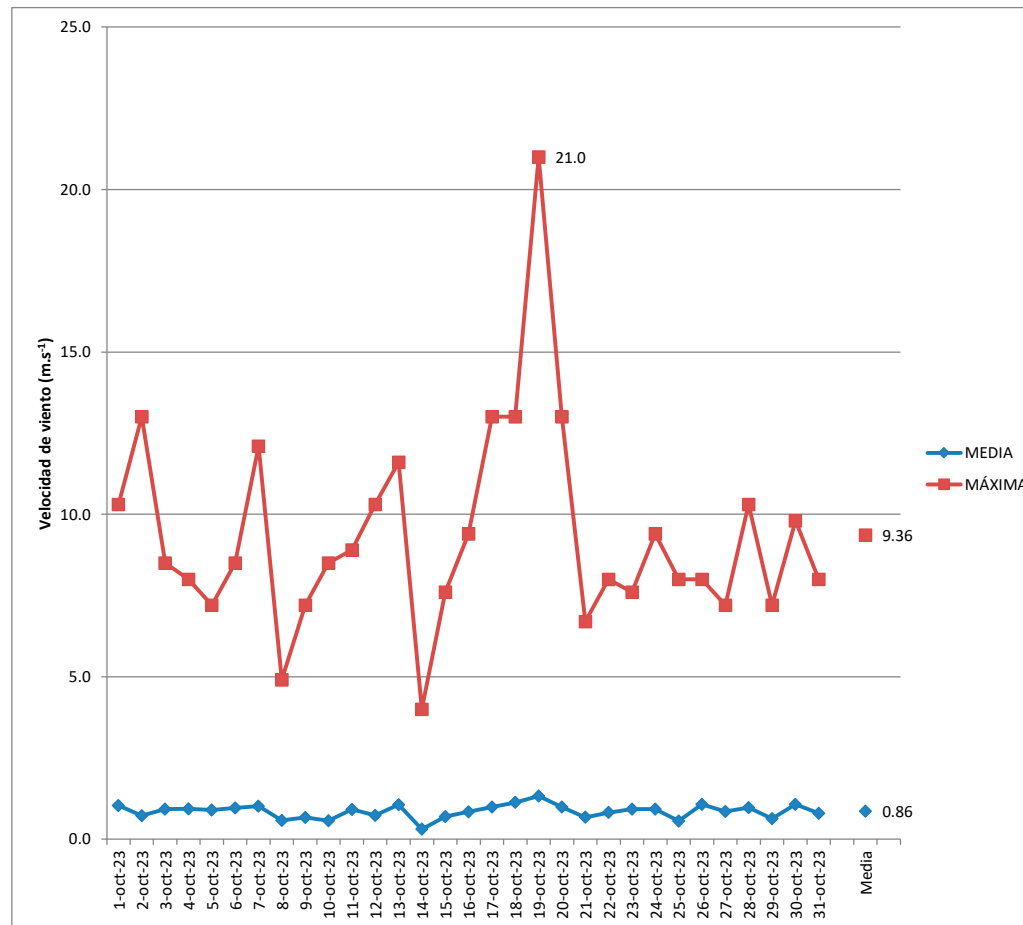
Media	0.92
Media máx.	11.84
Máxima	17.00

VELOCIDAD DEL VIENTO

VELOCIDAD DE VIENTO

Ubicación	IBARRA	Estación:	Ibarra	Unidad:	m.s ⁻¹	ELEVACIÓN	2221 msnm
Año	2023	Marca:	DAVIS			LATITUD	0° 21' 01"N
Mes	OCTUBRE	Modelo:	VANTAGE PRO 2			LONGITUD	78°06'24"W

FECHA	MEDIA	MÁXIMA
1-oct-23	1.0	10.3
2-oct-23	0.7	13.0
3-oct-23	0.9	8.5
4-oct-23	0.9	8.0
5-oct-23	0.9	7.2
6-oct-23	1.0	8.5
7-oct-23	1.0	12.1
8-oct-23	0.6	4.9
9-oct-23	0.7	7.2
10-oct-23	0.6	8.5
11-oct-23	0.9	8.9
12-oct-23	0.7	10.3
13-oct-23	1.1	11.6
14-oct-23	0.3	4.0
15-oct-23	0.7	7.6
16-oct-23	0.8	9.4
17-oct-23	1.0	13.0
18-oct-23	1.1	13.0
19-oct-23	1.3	21.0
20-oct-23	1.0	13.0
21-oct-23	0.7	6.7
22-oct-23	0.8	8.0
23-oct-23	0.9	7.6
24-oct-23	0.9	9.4
25-oct-23	0.6	8.0
26-oct-23	1.1	8.0
27-oct-23	0.9	7.2
28-oct-23	1.0	10.3
29-oct-23	0.6	7.2
30-oct-23	1.1	9.8
31-oct-23	0.8	8.0



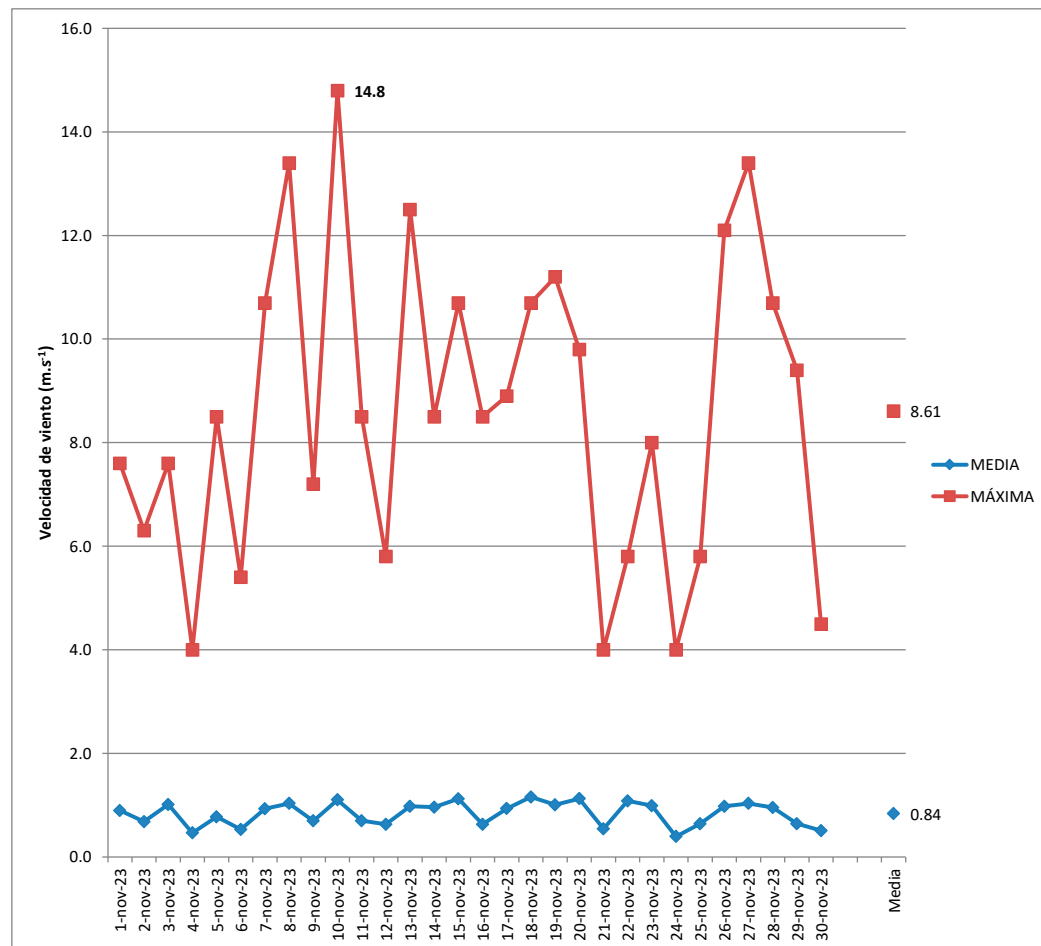
Media	0.86
Media máx.	9.36
Máxima	21.00

VELOCIDAD DEL VIENTO

VELOCIDAD DE VIENTO

Ubicación	IBARRA	Estación:	Ibarra	Unidad:	m.s ⁻¹	ELEVACIÓN	2221 msnm
Año	2023	Marca:	DAVIS			LATITUD	0° 21' 01" N
Mes	NOVIEMBRE	Modelo:	VANTAGE PRO 2			LONGITUD	78° 06' 24" W

FECHA	MEDIA	MÁXIMA
1-nov-23	0.9	7.6
2-nov-23	0.7	6.3
3-nov-23	1.0	7.6
4-nov-23	0.5	4.0
5-nov-23	0.8	8.5
6-nov-23	0.5	5.4
7-nov-23	0.9	10.7
8-nov-23	1.0	13.4
9-nov-23	0.7	7.2
10-nov-23	1.1	14.8
11-nov-23	0.7	8.5
12-nov-23	0.6	5.8
13-nov-23	1.0	12.5
14-nov-23	1.0	8.5
15-nov-23	1.1	10.7
16-nov-23	0.6	8.5
17-nov-23	0.9	8.9
18-nov-23	1.2	10.7
19-nov-23	1.0	11.2
20-nov-23	1.1	9.8
21-nov-23	0.5	4.0
22-nov-23	1.1	5.8
23-nov-23	1.0	8.0
24-nov-23	0.4	4.0
25-nov-23	0.6	5.8
26-nov-23	1.0	12.1
27-nov-23	1.0	13.4
28-nov-23	1.0	10.7
29-nov-23	0.6	9.4
30-nov-23	0.5	4.5



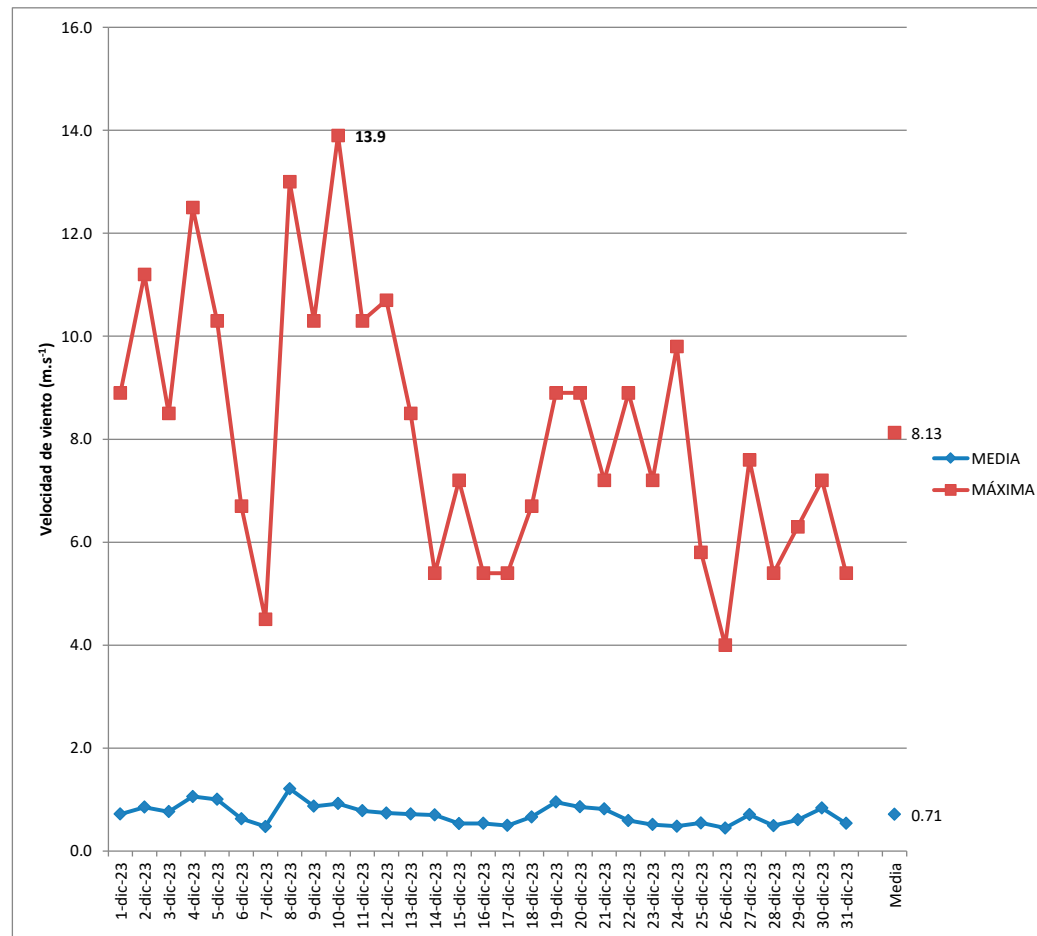
Media	0.84
Media máx.	8.61
Máxima	14.80

VELOCIDAD DEL VIENTO

VELOCIDAD DE VIENTO

Ubicación	IBARRA	Estación:	Ibarra	Unidad:	m.s ⁻¹	ELEVACIÓN	2221 msnm
Año	2023	Marca:	DAVIS			LATITUD	0° 21' 01"N
Mes	DICIEMBRE	Modelo:	VANTAGE PRO 2			LONGITUD	78°06'24"W

FECHA	MEDIA	MÁXIMA
1-dic-23	0.7	8.9
2-dic-23	0.9	11.2
3-dic-23	0.8	8.5
4-dic-23	1.1	12.5
5-dic-23	1.0	10.3
6-dic-23	0.6	6.7
7-dic-23	0.5	4.5
8-dic-23	1.2	13.0
9-dic-23	0.9	10.3
10-dic-23	0.9	13.9
11-dic-23	0.8	10.3
12-dic-23	0.7	10.7
13-dic-23	0.7	8.5
14-dic-23	0.7	5.4
15-dic-23	0.5	7.2
16-dic-23	0.5	5.4
17-dic-23	0.5	5.4
18-dic-23	0.7	6.7
19-dic-23	0.9	8.9
20-dic-23	0.9	8.9
21-dic-23	0.8	7.2
22-dic-23	0.6	8.9
23-dic-23	0.5	7.2
24-dic-23	0.5	9.8
25-dic-23	0.5	5.8
26-dic-23	0.4	4.0
27-dic-23	0.7	7.6
28-dic-23	0.5	5.4
29-dic-23	0.6	6.3
30-dic-23	0.8	7.2
31-dic-23	0.5	5.4



Media	0.71
Media máx.	8.13
Máxima	13.90

ANUARIO

2023

RADIACIÓN UV

<i>Categoría de exposición</i>	<i>Intervalo de colores de UV</i>
Baja	< 2
Moderada	3 a 5
Alta	6 a 7
Muy alta	8 a 10
Extremadamente alta	11 +

VARIABLE: RADIACIÓN UV

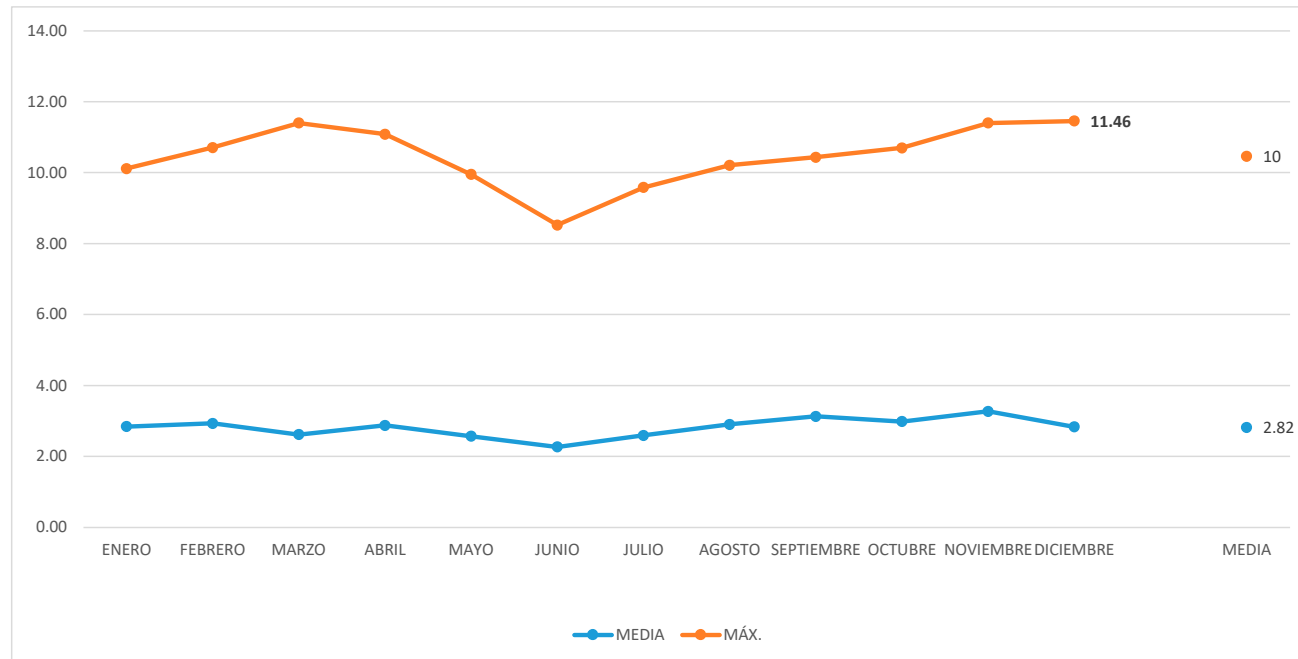
RADIACIÓN UV

Ubicación	IBARRA
Año	2023

Estación:	Ibarra	Unidad:	UV
Marca:	DAVIS		
Modelo:	VANTAGE PRO2		

ELEVACIÓN	2221 msnm
LATITUD	0° 21'01"N
LONGITUD	78°06'24"W

	MEDIA	MÁX.
ENERO	2.85	10.12
FEBRERO	2.94	10.71
MARZO	2.62	11.40
ABRIL	2.88	11.08
MAYO	2.57	9.95
JUNIO	2.27	8.53
JULIO	2.60	9.58
AGOSTO	2.90	10.21
SEPTIEMBRE	3.13	10.43
OCTUBRE	2.99	10.70
NOVIEMBRE	3.27	11.40
DICIEMBRE	2.84	11.46



Media	2.82
Máxima	11.46

El 21 de diciembre del 2023 de 12H05 a 13H00

VARIABLE: RADIACIÓN UV

RADIACIÓN UV																	
Ubicación	IBARRA					Estación:	Ibarra					ELEVACIÓN	2221 msnm				
Año	2023					Marca:	DAVIS					LATITUD	0° 21' 01"N				
Mes	ENERO					Modelo:	VANTAGE PRO2					LONGITUD	78° 06' 24"W				
	6:05 -7:00	7:05 -8:00	8:05 -9:00	9:05 -10:00	10:05 -11:00	11:05 -12:00	12:05 -13:00	13:05 -14:00	14:05 -15:00	15:05 -16:00	16:05 -17:00	17:05 -18:00	18:05 -19:00	Media	Máxima		
1-ene-23	0.0	0.3	1.4	4.7	7.1	8.8	8.2	7.6	5.8	3.1	1.2	0.1	0.0	3.7	8.8		
2-ene-23	0.0	0.0	0.0	1.1	1.8	2.4	4.3	3.9	3.5	1.5	0.4	0.0	0.0	1.4	4.3		
3-ene-23	0.0	0.1	0.8	2.5	6.1	8.9	7.5	4.2	1.5	0.5	0.9	0.1	0.0	2.5	8.9		
4-ene-23	0.0	0.3	2.3	4.9	7.5	8.8	9.8	8.6	6.4	4.5	1.0	0.0	0.0	4.2	9.8		
5-ene-23	0.0	0.4	1.0	3.5	7.2	7.4	8.6	8.2	2.1	0.7	0.2	0.0	0.0	3.0	8.6		
6-ene-23	0.0	0.3	1.5	4.2	6.2	6.7	8.6	8.0	5.2	1.8	0.7	0.0	0.0	3.3	8.6		
7-ene-23	0.0	0.0	0.8	1.4	3.3	3.6	2.7	2.7	1.5	2.1	0.7	0.0	0.0	1.4	3.6		
8-ene-23	0.0	0.3	2.3	4.5	4.1	5.7	2.2	1.9	2.9	3.0	0.7	0.0	0.0	2.1	5.7		
9-ene-23	0.0	0.0	0.2	1.5	2.6	4.4	2.7	2.2	2.2	0.3	0.2	0.0	0.0	1.3	4.4		
10-ene-23	0.0	0.3	2.3	2.9	3.6	4.3	5.0	4.2	3.3	0.9	0.7	0.0	0.0	2.1	5.0		
11-ene-23	0.0	0.2	2.2	4.2	7.2	9.1	6.5	3.0	2.2	0.3	0.0	0.0	0.0	2.7	9.1		
12-ene-23	0.0	0.3	2.1	3.3	6.4	5.7	6.8	3.6	2.9	0.7	1.2	0.2	0.0	2.6	6.8		
13-ene-23	0.0	0.4	2.3	3.8	4.9	9.1	7.4	7.2	4.9	4.1	1.0	0.0	0.0	3.5	9.1		
14-ene-23	0.0	0.0	0.9	2.9	6.4	9.0	7.9	8.6	2.7	0.1	0.0	0.0	0.0	3.0	9.0		
15-ene-23	0.0	0.1	1.2	1.8	3.1	4.7	4.6	4.6	6.0	3.9	1.6	0.2	0.0	2.4	6.0		
16-ene-23	0.0	0.2	1.8	4.0	7.0	5.9	8.2	8.8	6.3	4.1	1.3	0.0	0.0	3.7	8.8		
17-ene-23	0.0	0.3	1.5	2.6	3.8	4.3	3.1	2.7	3.3	2.4	0.8	0.0	0.0	1.9	4.3		
18-ene-23	0.0	0.2	1.3	1.9	3.0	6.0	4.8	2.3	1.6	0.9	0.2	0.0	0.0	1.7	6.0		
19-ene-23	0.0	0.1	1.4	2.5	6.2	7.5	8.8	7.0	3.3	1.1	0.0	0.0	0.0	2.9	8.8		
20-ene-23	0.0	0.1	1.0	3.8	7.4	8.3	9.0	7.7	7.3	2.1	0.8	0.1	0.0	3.7	9.0		
21-ene-23	0.0	0.3	1.0	1.5	5.0	5.5	2.0	1.0	1.1	0.5	0.2	0.0	0.0	1.4	5.5		
22-ene-23	0.0	0.2	1.3	2.6	3.1	3.5	4.4	5.8	3.7	2.2	1.3	0.2	0.0	2.2	5.8		
23-ene-23	0.0	0.0	1.0	2.9	4.5	4.2	7.9	7.8	4.6	2.0	0.9	0.2	0.0	2.8	7.9		
24-ene-23	0.0	0.2	1.1	2.3	3.6	5.1	5.2	6.0	4.4	2.7	0.9	0.3	0.0	2.4	6.0		
25-ene-23	0.0	0.2	1.6	3.5	5.5	5.5	6.7	4.7	3.8	2.4	1.2	0.2	0.0	2.7	6.7		
26-ene-23	0.0	0.1	2.4	3.7	3.5	7.0	7.6	7.7	7.4	4.8	2.2	0.4	0.0	3.6	7.7		
27-ene-23	0.0	0.1	2.1	4.7	7.5	9.5	10.0	8.9	7.1	4.2	1.8	0.3	0.0	4.3	10.0		
28-ene-23	0.0	0.1	2.1	4.8	7.5	9.0	9.1	8.9	7.1	4.5	2.0	0.3	0.0	4.3	9.1		
29-ene-23	0.0	0.1	2.0	4.6	7.0	9.1	9.8	8.9	7.1	4.5	2.1	0.4	0.0	4.3	9.8		
30-ene-23	0.0	0.3	2.2	4.6	6.7	8.5	10.1	9.5	6.5	2.9	1.8	0.3	0.0	4.1	10.1		
31-ene-23	0.0	0.0	1.4	3.4	6.4	8.3	7.4	5.6	4.7	2.4	1.2	0.0	0.0	3.1	8.3		
Media	0.0	0.2	1.5	3.2	5.3	6.6	6.7	5.9	4.3	2.3	0.9	0.1	0.0	2.8			
Máxima	0.0	0.4	2.4	4.9	7.5	9.5	10.1	9.5	7.4	4.8	2.2	0.4	0.0		10.1		

VARIABLE: RADIACIÓN UV

RADIACIÓN UV																	
Ubicación	IBARRA					Estación:	Ibarra					ELEVACIÓN	2221 msnm				
Año	2023					Marca:	DAVIS					LATITUD	0° 21'01"N				
Mes	FEBRERO					Modelo:	VANTAGE PRO2					LONGITUD	78°06'24"W				
	6:05 -7:00	7:05 -8:00	8:05 -9:00	9:05 -10:00	10:05 -11:00	11:05-12:00	12:05-13:00	13:05-14:00	14:05-15:00	15:05-16:00	16:05-17:00	17:05-18:00	18:05-19:00	Media	Máxima		
1-feb-23	0.0	0.3	1.1	1.0	1.6	3.6	7.0	4.5	2.2	1.2	0.7	0.0	0.0	1.8	7.0		
2-feb-23	0.0	0.3	1.7	2.1	5.6	5.3	9.4	8.2	6.3	4.6	2.1	0.3	0.0	3.5	9.4		
3-feb-23	0.0	0.1	1.9	4.6	7.2	8.8	9.6	8.8	5.5	3.1	1.6	0.2	0.0	4.0	9.6		
4-feb-23	0.0	0.1	2.0	3.7	5.7	8.5	8.8	7.8	5.3	2.9	1.8	0.2	0.0	3.6	8.8		
5-feb-23	0.0	0.3	1.2	2.5	4.1	3.1	5.3	4.7	3.1	1.8	1.3	0.2	0.0	2.1	5.3		
6-feb-23	0.0	0.0	1.0	2.2	3.1	4.5	5.3	6.5	6.6	3.7	1.8	0.3	0.0	2.7	6.6		
7-feb-23	0.0	0.2	1.0	1.8	3.6	5.5	5.8	7.9	6.4	3.7	2.1	0.3	0.0	2.9	7.9		
8-feb-23	0.0	0.2	1.7	2.2	3.9	5.9	4.7	5.4	2.0	0.8	0.9	0.1	0.0	2.1	5.9		
9-feb-23	0.0	0.2	1.6	2.5	3.7	3.2	5.3	5.1	6.0	2.0	1.0	0.0	0.0	2.4	6.0		
10-feb-23	0.0	0.2	1.6	3.4	5.6	4.3	7.9	7.3	6.0	2.1	0.7	0.1	0.0	3.0	7.9		
11-feb-23	0.0	0.0	0.6	1.6	2.5	2.4	1.6	5.1	6.4	2.7	1.0	0.1	0.0	1.8	6.4		
12-feb-23	0.0	0.1	1.7	3.2	4.6	4.2	5.0	4.3	4.6	3.8	1.7	0.2	0.0	2.6	5.0		
13-feb-23	0.0	0.2	1.6	2.8	2.8	5.4	4.1	4.7	2.8	2.0	1.1	0.3	0.0	2.1	5.4		
14-feb-23	0.0	0.3	1.3	4.0	4.0	2.6	6.2	7.3	3.3	3.7	1.8	0.4	0.0	2.7	7.3		
15-feb-23	0.0	0.0	1.1	2.9	6.6	6.9	5.7	5.8	3.0	1.5	0.6	0.0	0.0	2.6	6.9		
16-feb-23	0.0	0.2	1.3	2.0	3.0	1.8	3.1	6.3	6.4	5.1	2.5	0.1	0.0	2.4	6.4		
17-feb-23	0.0	0.2	0.2	2.8	4.7	7.9	6.9	8.8	6.1	5.6	2.2	0.3	0.0	3.5	8.8		
18-feb-23	0.0	0.0	0.3	1.7	3.5	6.2	6.3	10.4	8.4	5.6	2.4	0.4	0.0	3.5	10.4		
19-feb-23	0.0	0.4	2.3	5.1	6.9	7.2	6.3	7.7	7.4	4.8	2.3	0.3	0.0	3.9	7.7		
20-feb-23	0.0	0.1	1.5	4.1	7.2	7.6	8.5	6.0	6.9	3.4	0.2	0.0	0.0	3.5	8.5		
21-feb-23	0.0	0.2	1.6	3.2	6.6	8.8	4.8	4.1	2.2	1.9	0.4	0.0	0.0	2.6	8.8		
22-feb-23	0.0	0.0	0.9	0.9	1.9	2.2	2.5	2.9	2.2	1.5	0.2	0.0	0.0	1.2	2.9		
23-feb-23	0.0	0.0	1.1	2.2	2.1	4.9	6.7	3.8	3.5	3.9	2.1	0.2	0.0	2.3	6.7		
24-feb-23	0.0	0.1	2.1	5.1	8.0	10.1	10.7	10.1	7.9	5.0	2.4	0.4	0.0	4.8	10.7		
25-feb-23	0.0	0.2	2.1	4.9	7.7	9.9	10.4	9.7	7.5	4.8	2.1	0.2	0.0	4.6	10.4		
26-feb-23	0.0	0.3	2.0	4.7	7.8	9.2	9.7	9.8	7.3	4.7	1.9	0.2	0.0	4.4	9.8		
27-feb-23	0.0	0.0	0.9	1.5	3.1	7.4	6.6	8.0	7.3	3.9	1.6	0.3	0.0	3.1	8.0		
28-feb-23	0.0	0.3	1.5	3.0	2.7	4.4	4.9	6.7	5.1	2.6	1.1	0.3	0.0	2.5	6.7		
Media	0.0	0.1	1.4	2.9	4.6	5.8	6.4	6.7	5.3	3.3	1.5	0.2	0.0	2.9			
Máxima	0.0	0.4	2.3	5.1	8.0	10.1	10.7	10.4	8.4	5.6	2.5	0.4	0.0		10.7		

VARIABLE: RADIACIÓN UV

RADIACIÓN UV																	
Ubicación	IBARRA					Estación:	Ibarra					ELEVACIÓN	2221 msnm				
Año	2023					Marca:	DAVIS					LATITUD	0° 21' 01"N				
Mes	MARZO					Modelo:	VANTAGE PRO2					LONGITUD	78°06' 24"W				
	6:05 -7:00	7:05 -8:00	8:05 -9:00	9:05 -10:00	10:05 -11:00	11:05 -12:00	12:05 -13:00	13:05 -14:00	14:05 -15:00	15:05 -16:00	16:05 -17:00	17:05 -18:00	18:05 -19:00	Media	Máxima		
1-mar-23	0.0	0.3	1.0	2.4	3.1	3.9	4.5	4.2	2.9	4.5	1.8	0.3	0.0	2.2	4.5		
2-mar-23	0.0	0.1	0.8	2.2	2.7	5.2	6.3	6.3	7.8	3.7	1.3	0.2	0.0	2.8	7.8		
3-mar-23	0.0	0.3	2.0	3.7	3.9	5.0	6.4	5.2	4.4	3.4	1.5	0.3	0.0	2.8	6.4		
4-mar-23	0.0	0.3	1.7	3.1	3.7	4.7	5.8	4.8	3.4	3.7	1.7	0.3	0.0	2.6	5.8		
5-mar-23	0.0	0.3	1.6	2.9	4.9	5.3	4.8	3.2	3.6	2.5	1.0	0.2	0.0	2.3	5.3		
6-mar-23	0.0	0.1	0.7	1.3	1.6	2.7	4.3	6.6	3.5	2.6	1.3	0.3	0.0	1.9	6.6		
7-mar-23	0.0	0.2	0.8	1.4	2.8	5.2	5.0	3.3	4.8	2.9	0.7	0.0	0.0	2.1	5.2		
8-mar-23	0.0	0.1	1.4	4.1	4.9	4.3	4.5	3.6	2.4	1.4	0.0	0.0	0.0	2.1	4.9		
9-mar-23	0.0	0.1	1.1	2.6	4.6	2.2	1.4	1.5	1.3	0.9	0.3	0.0	0.0	1.2	4.6		
10-mar-23	0.0	0.2	1.7	5.3	8.8	11.2	9.3	6.6	5.4	1.9	0.0	0.0	0.0	3.9	11.2		
11-mar-23	0.0	0.0	0.4	1.3	2.5	3.1	3.0	2.6	1.6	1.1	0.4	0.0	0.0	1.2	3.1		
12-mar-23	0.0	0.0	0.9	3.3	7.9	8.4	9.2	5.8	1.2	1.0	0.7	0.0	0.0	2.9	9.2		
13-mar-23	0.0	0.2	1.1	2.0	5.9	5.6	5.1	1.3	2.0	1.1	0.7	0.2	0.0	1.9	5.9		
14-mar-23	0.0	0.0	0.0	1.0	1.7	2.5	3.1	2.1	1.7	0.4	0.0	0.0	0.0	0.9	3.1		
15-mar-23	0.0	0.0	0.8	2.4	3.7	5.8	6.7	7.1	6.3	2.5	0.7	0.0	0.0	2.8	7.1		
16-mar-23	0.0	0.3	2.2	3.4	5.0	3.1	5.0	6.1	5.3	2.2	0.3	0.0	0.0	2.5	6.1		
17-mar-23	0.0	0.1	1.7	5.4	8.5	8.2	10.2	5.6	4.5	5.2	1.5	0.0	0.0	3.9	10.2		
18-mar-23	0.0	0.0	0.2	2.0	3.8	6.2	6.9	8.1	4.2	5.2	1.6	0.1	0.0	2.9	8.1		
19-mar-23	0.0	0.3	1.6	3.4	6.5	9.2	6.6	3.3	1.2	0.7	0.1	0.0	0.0	2.5	9.2		
20-mar-23	0.0	0.2	1.6	3.7	8.1	10.4	11.4	9.4	5.3	3.1	1.2	0.2	0.0	4.2	11.4		
21-mar-23	0.0	0.3	1.6	4.1	7.8	10.5	10.4	10.1	7.8	4.9	2.3	0.2	0.0	4.6	10.5		
22-mar-23	0.0	0.3	2.1	5.0	8.0	10.1	10.7	9.9	7.5	3.5	0.6	0.0	0.0	4.4	10.7		
23-mar-23	0.0	0.0	0.8	2.0	3.3	7.5	7.0	10.6	5.0	1.7	0.1	0.1	0.0	2.9	10.6		
24-mar-23	0.0	0.1	1.0	1.4	3.6	8.6	7.8	4.6	3.0	1.4	0.9	0.0	0.0	2.5	8.6		
25-mar-23	0.0	0.2	1.5	3.6	7.0	10.6	6.4	3.7	4.3	3.3	1.3	0.2	0.0	3.2	10.6		
26-mar-23	0.0	0.3	1.9	2.1	4.0	4.2	5.0	4.8	1.6	2.0	1.7	0.0	0.0	2.1	5.0		
27-mar-23	0.0	0.3	1.4	2.4	5.9	5.5	7.9	4.1	2.5	2.0	0.9	0.0	0.0	2.5	7.9		
28-mar-23	0.0	0.3	2.3	5.2	7.3	8.0	5.1	2.4	3.1	1.5	0.6	0.0	0.0	2.7	8.0		
29-mar-23	0.0	0.0	1.4	1.5	2.6	4.8	5.1	4.5	5.7	1.6	0.7	0.0	0.0	2.1	5.7		
30-mar-23	0.0	0.0	2.2	3.2	5.2	5.6	8.6	5.8	6.6	4.7	2.0	0.0	0.0	3.4	8.6		
31-mar-23	0.0	0.0	0.7	0.9	1.4	1.1	1.3	1.5	2.0	1.4	0.6	0.0	0.0	0.8	2.0		
Media	0.0	0.2	1.3	2.8	4.9	6.1	6.3	5.1	3.9	2.5	0.9	0.1	0.0	2.6			
Máxima	0.0	0.3	2.3	5.4	8.8	11.2	11.4	10.6	7.8	5.2	2.3	0.3	0.0		11.4		

VARIABLE: RADIACIÓN UV

RADIACIÓN UV																	
Ubicación	IBARRA					Estación:	Ibarra					ELEVACIÓN	2221 msnm				
Año	2023					Marca:	DAVIS					LATITUD	0° 21'01"N				
Mes	ABRIL					Modelo:	VANTAGE PRO2					LONGITUD	78°06'24"W				
	6:05 -7:00	7:05 -8:00	8:05 -9:00	9:05 -10:00	10:05 -11:00	11:05-12:00	12:05-13:00	13:05-14:00	14:05-15:00	15:05-16:00	16:05-17:00	17:05-18:00	18:05-19:00	Media	Máxima		
1-abr-23	0.0	0.1	0.8	2.4	3.5	6.2	6.3	5.0	3.1	1.9	1.8	0.1	0.0	2.4	6.3		
2-abr-23	0.0	0.3	3.0	4.4	4.2	3.4	4.0	3.4	4.8	2.1	0.9	0.0	0.0	2.4	4.8		
3-abr-23	0.0	0.4	2.3	4.1	7.8	7.8	6.7	5.5	4.9	2.0	1.0	0.0	0.0	3.3	7.8		
4-abr-23	0.0	0.4	3.0	4.3	5.6	8.5	6.3	5.7	2.5	3.2	1.2	0.0	0.0	3.1	8.5		
5-abr-23	0.0	0.1	2.7	5.8	8.5	9.2	5.1	6.7	6.6	3.3	0.2	0.0	0.0	3.7	9.2		
6-abr-23	0.0	0.3	2.0	1.5	1.9	4.0	7.0	6.8	6.2	2.1	0.4	0.0	0.0	2.5	7.0		
7-abr-23	0.0	0.0	1.0	3.6	7.7	8.8	6.7	8.0	7.7	4.3	1.3	0.0	0.0	3.8	8.8		
8-abr-23	0.0	0.1	1.2	1.6	3.6	7.5	4.7	6.0	4.4	1.8	0.2	0.0	0.0	2.4	7.5		
9-abr-23	0.0	0.1	2.6	4.9	7.5	8.5	8.3	4.7	6.0	4.2	1.8	0.1	0.0	3.7	8.5		
10-abr-23	0.0	0.1	2.7	5.5	7.0	7.0	5.2	2.3	2.6	2.4	0.8	0.0	0.0	2.7	7.0		
11-abr-23	0.0	0.1	1.0	2.4	5.0	4.2	9.3	5.6	5.0	3.5	1.2	0.0	0.0	2.9	9.3		
12-abr-23	0.0	0.2	1.7	2.8	4.4	3.9	3.5	5.9	4.6	4.4	1.6	0.1	0.0	2.5	5.9		
13-abr-23	0.0	0.4	2.2	3.3	5.0	6.6	4.6	4.0	3.7	3.3	1.8	0.1	0.0	2.7	6.6		
14-abr-23	0.0	0.4	2.1	5.8	7.7	6.2	7.0	3.5	3.2	1.0	0.8	0.0	0.0	2.9	7.7		
15-abr-23	0.0	0.1	1.9	5.5	8.4	10.2	6.1	4.6	3.0	1.5	0.8	0.0	0.0	3.2	10.2		
16-abr-23	0.0	0.4	1.3	1.6	3.5	3.5	2.1	2.9	1.8	1.4	0.4	0.0	0.0	1.4	3.5		
17-abr-23	0.0	0.2	1.8	4.3	7.0	9.4	10.1	4.1	1.1	0.4	0.0	0.0	0.0	3.0	10.1		
18-abr-23	0.0	0.5	2.7	4.1	7.5	9.6	8.3	6.3	4.1	2.0	1.2	0.1	0.0	3.6	9.6		
19-abr-23	0.0	0.2	1.5	4.6	7.0	7.9	7.6	5.6	4.5	1.9	1.0	0.1	0.0	3.2	7.9		
20-abr-23	0.0	0.4	2.5	3.3	3.8	6.8	5.8	5.6	2.5	2.3	1.4	0.0	0.0	2.7	6.8		
21-abr-23	0.0	0.2	0.7	2.8	3.3	4.0	3.2	5.5	3.4	2.1	0.9	0.0	0.0	2.0	5.5		
22-abr-23	0.0	0.3	2.2	5.1	8.5	9.2	11.1	7.7	4.1	0.7	0.0	0.0	0.0	3.8	11.1		
23-abr-23	0.0	0.0	0.5	1.6	2.6	2.1	3.5	3.6	2.8	1.3	0.0	0.0	0.0	1.4	3.6		
24-abr-23	0.0	0.4	2.2	5.2	8.4	10.2	10.6	6.7	4.3	4.0	0.7	0.0	0.0	4.0	10.6		
25-abr-23	0.0	0.0	0.0	0.5	3.0	9.6	10.1	7.3	4.0	3.5	1.3	0.2	0.0	3.0	10.1		
26-abr-23	0.0	0.5	2.3	5.5	7.3	8.1	10.9	4.8	1.9	0.6	0.0	0.0	0.0	3.2	10.9		
27-abr-23	0.0	0.1	0.7	1.9	6.1	5.5	1.6	4.4	3.9	1.7	0.2	0.0	0.0	2.0	6.1		
28-abr-23	0.0	0.5	2.5	5.3	7.5	10.5	9.0	5.1	3.5	2.3	1.6	0.1	0.0	3.7	10.5		
29-abr-23	0.0	0.4	2.3	4.2	4.0	3.7	3.9	4.8	3.3	2.8	1.2	0.0	0.0	2.3	4.8		
30-abr-23	0.0	0.5	1.8	4.0	5.9	6.0	6.4	6.0	3.5	1.8	1.3	0.1	0.0	2.9	6.4		
Media	0.0	0.3	1.8	3.7	5.8	6.9	6.5	5.3	3.9	2.3	0.9	0.0	0.0	2.9			
Máxima	0.0	0.5	3.0	5.8	8.5	10.5	11.1	8.0	7.7	4.4	1.8	0.2	0.0		11.1		

VARIABLE: RADIACIÓN UV

RADIACIÓN UV																	
Ubicación	IBARRA					Estación:	Ibarra					ELEVACIÓN	2221 msnm				
Año	2023					Marca:	DAVIS					LATITUD	0° 21' 01"N				
Mes	MAYO					Modelo:	VANTAGE PRO2					LONGITUD	78°06' 24"W				
	6:05 -7:00	7:05 -8:00	8:05 -9:00	9:05 -10:00	10:05 -11:00	11:05-12:00	12:05-13:00	13:05-14:00	14:05-15:00	15:05-16:00	16:05-17:00	17:05-18:00	18:05-19:00	Media	Máxima		
1-may-23	0.0	0.3	2.1	4.7	6.0	5.7	7.4	5.4	3.2	2.1	1.5	0.1	0.0	3.0	7.4		
2-may-23	0.0	0.0	1.5	4.5	4.1	3.9	4.5	7.4	2.8	3.4	1.7	0.1	0.0	2.6	7.4		
3-may-23	0.0	0.1	1.7	4.1	3.3	4.3	4.8	5.9	3.4	3.1	1.3	0.1	0.0	2.5	5.9		
4-may-23	0.0	0.3	2.0	3.2	4.1	5.0	6.6	6.4	3.4	2.0	1.1	0.1	0.0	2.6	6.6		
5-may-23	0.0	0.5	1.7	4.0	7.5	5.6	6.3	6.0	3.2	2.2	0.8	0.0	0.0	2.9	7.5		
6-may-23	0.0	0.5	2.1	2.6	3.9	2.6	3.5	4.9	2.7	2.2	0.9	0.0	0.0	2.0	4.9		
7-may-23	0.0	0.1	2.7	5.3	7.4	7.8	10.0	6.6	3.0	2.3	1.0	0.0	0.0	3.6	10.0		
8-may-23	0.0	0.6	2.2	5.4	7.9	8.3	7.3	4.1	3.3	2.1	1.3	0.0	0.0	3.3	8.3		
9-may-23	0.0	0.6	1.4	2.6	2.2	1.7	3.0	3.1	2.4	1.6	0.4	0.0	0.0	1.4	3.1		
10-may-23	0.0	0.2	2.9	5.2	6.1	7.0	9.3	6.5	2.6	0.7	0.0	0.0	0.0	3.1	9.3		
11-may-23	0.0	0.1	2.6	4.2	7.3	9.3	7.6	4.9	3.9	2.5	0.3	0.0	0.0	3.3	9.3		
12-may-23	0.0	0.1	2.6	5.5	8.4	6.3	5.8	6.1	2.3	2.6	1.4	0.1	0.0	3.2	8.4		
13-may-23	0.0	0.4	2.3	4.8	7.9	7.8	6.0	5.8	3.6	2.1	1.0	0.0	0.0	3.2	7.9		
14-may-23	0.0	0.1	1.0	1.9	3.2	4.6	4.3	5.1	3.5	1.8	1.0	0.0	0.0	2.0	5.1		
15-may-23	0.0	0.2	1.1	2.3	3.4	8.0	4.1	4.8	2.1	1.2	0.7	0.0	0.0	2.1	8.0		
16-may-23	0.0	0.5	2.4	5.7	6.3	7.9	5.0	7.0	4.4	2.2	1.4	0.1	0.0	3.3	7.9		
17-may-23	0.0	0.0	2.4	4.6	7.0	7.2	8.8	8.2	3.7	2.0	1.2	0.1	0.0	3.5	8.8		
18-may-23	0.0	0.2	2.8	3.7	5.3	8.3	9.5	8.5	4.4	1.7	1.1	0.1	0.0	3.5	9.5		
19-may-23	0.0	0.3	0.8	0.9	2.0	3.6	4.1	4.3	3.8	2.2	1.1	0.1	0.0	1.8	4.3		
20-may-23	0.0	0.5	1.8	2.9	2.2	2.3	2.0	1.5	2.4	0.5	0.0	0.0	0.0	1.2	2.9		
21-may-23	0.0	0.3	1.2	3.5	4.1	2.9	7.1	3.3	4.8	2.0	0.5	0.0	0.0	2.3	7.1		
22-may-23	0.0	0.4	2.3	4.8	7.3	4.6	3.2	5.7	5.5	2.2	1.0	0.1	0.0	2.9	7.3		
23-may-23	0.0	0.0	0.7	1.8	3.0	3.5	4.6	4.8	4.0	1.7	0.5	0.0	0.0	1.9	4.8		
24-may-23	0.0	0.0	2.5	5.2	7.4	9.1	3.8	2.9	4.2	2.7	0.8	0.0	0.0	3.0	9.1		
25-may-23	0.0	0.3	1.4	3.0	6.3	6.2	4.5	5.6	3.2	1.6	0.1	0.0	0.0	2.5	6.3		
26-may-23	0.0	0.3	1.8	3.9	3.2	3.9	5.3	4.2	2.6	2.2	0.1	0.0	0.0	2.1	5.3		
27-may-23	0.0	0.3	1.5	2.5	2.9	3.4	6.8	5.7	3.5	1.9	1.0	0.0	0.0	2.3	6.8		
28-may-23	0.0	0.1	0.9	2.7	4.6	6.2	3.0	4.7	3.8	2.0	0.8	0.0	0.0	2.2	6.2		
29-may-23	0.0	0.3	2.9	4.1	3.4	4.1	5.8	7.9	4.9	2.0	0.9	0.0	0.0	2.8	7.9		
30-may-23	0.0	0.3	1.5	2.0	2.8	4.1	2.9	3.7	3.8	2.0	0.9	0.0	0.0	1.8	4.1		
31-may-23	0.0	0.6	2.0	3.3	3.4	4.6	4.3	3.3	2.0	1.0	0.7	0.0	0.0	1.9	4.6		
Media	0.0	0.3	1.9	3.7	5.0	5.5	5.5	5.3	3.4	2.0	0.9	0.0	0.0	2.6			
Máxima	0.0	0.6	2.9	5.7	8.4	9.3	10.0	8.5	5.5	3.4	1.7	0.1	0.0		10.0		

VARIABLE: RADIACIÓN UV

RADIACIÓN UV																	
Ubicación	IBARRA					Estación:	Ibarra					ELEVACIÓN	2221 msnm				
Año	2023					Marca:	DAVIS					LATITUD	0° 21' 01"N				
Mes	JUNIO					Modelo:	VANTAGE PRO2					LONGITUD	78°06'24"W				
	6:05 -7:00	7:05 -8:00	8:05 -9:00	9:05 -10:00	10:05 -11:00	11:05-12:00	12:05-13:00	13:05-14:00	14:05-15:00	15:05-16:00	16:05-17:00	17:05-18:00	18:05-19:00	Media	Máxima		
1-jun-23	0.0	0.3	1.5	4.1	5.2	4.8	4.1	2.1	2.7	0.9	0.3	0.0	0.0	2.0	5.2		
2-jun-23	0.0	0.5	2.1	3.9	4.1	8.5	7.6	7.8	3.9	2.0	1.0	0.0	0.0	3.2	8.5		
3-jun-23	0.0	0.1	1.1	2.4	4.9	6.4	6.1	5.2	3.9	1.9	0.8	0.0	0.0	2.5	6.4		
4-jun-23	0.0	0.3	1.8	3.1	3.4	4.0	4.1	3.6	3.8	1.9	1.0	0.1	0.0	2.1	4.1		
5-jun-23	0.0	0.2	1.2	2.3	4.0	4.3	4.1	4.6	2.8	2.0	0.9	0.0	0.0	2.0	4.6		
6-jun-23	0.0	0.4	2.5	2.8	4.7	4.2	4.0	2.4	2.9	1.8	0.4	0.0	0.0	2.0	4.7		
7-jun-23	0.0	0.2	2.2	4.9	6.8	5.8	4.3	5.7	4.8	2.0	0.9	0.0	0.0	2.9	6.8		
8-jun-23	0.0	0.2	2.1	3.1	2.8	5.6	4.0	4.8	3.5	1.9	0.8	0.0	0.0	2.2	5.6		
9-jun-23	0.0	0.3	1.5	3.3	5.9	5.3	4.6	2.9	2.9	1.7	0.9	0.0	0.0	2.3	5.9		
10-jun-23	0.0	0.0	2.4	4.8	6.4	5.2	2.9	3.2	4.3	1.9	0.9	0.0	0.0	2.5	6.4		
11-jun-23	0.0	0.1	1.8	3.8	6.9	6.7	5.9	7.5	5.8	2.2	1.0	0.1	0.0	3.2	7.5		
12-jun-23	0.0	0.0	1.7	3.8	5.6	6.2	5.8	5.5	3.2	1.5	0.5	0.0	0.0	2.6	6.2		
13-jun-23	0.0	0.1	1.7	3.8	5.3	6.8	6.6	6.5	4.5	1.5	0.6	0.0	0.0	2.9	6.8		
14-jun-23	0.0	0.0	1.0	2.1	2.3	3.8	3.0	2.9	3.1	1.7	0.6	0.0	0.0	1.6	3.8		
15-jun-23	0.0	0.3	1.6	3.2	3.3	5.4	5.8	3.4	2.5	1.4	0.9	0.0	0.0	2.1	5.8		
16-jun-23	0.0	0.2	1.4	2.8	3.2	4.1	4.0	2.6	2.4	1.5	0.8	0.0	0.0	1.8	4.1		
17-jun-23	0.0	0.1	1.0	2.0	2.9	2.6	2.5	2.1	2.7	1.9	0.8	0.0	0.0	1.4	2.9		
18-jun-23	0.0	0.3	1.4	3.5	5.1	6.5	6.9	6.4	4.8	1.7	0.7	0.0	0.0	2.9	6.9		
19-jun-23	0.0	0.0	1.6	3.8	5.6	6.9	7.0	4.3	4.7	1.5	0.6	0.0	0.0	2.8	7.0		
20-jun-23	0.0	0.1	1.6	3.9	6.0	6.1	5.1	5.7	4.7	1.9	0.8	0.0	0.0	2.8	6.1		
21-jun-23	0.0	0.1	1.2	2.1	3.1	4.0	3.4	3.6	3.2	1.9	0.7	0.0	0.0	1.8	4.0		
22-jun-23	0.0	0.1	1.3	1.5	3.3	5.5	6.1	4.7	3.8	2.0	1.0	0.0	0.0	2.3	6.1		
23-jun-23	0.0	0.2	1.1	2.9	3.8	4.1	2.5	3.7	2.6	1.5	0.4	0.0	0.0	1.7	4.1		
24-jun-23	0.0	0.3	1.8	3.0	3.8	3.4	4.1	3.0	3.4	1.3	0.3	0.0	0.0	1.9	4.1		
25-jun-23	0.0	0.0	1.4	2.2	2.5	3.8	3.2	4.3	4.5	1.5	0.3	0.0	0.0	1.8	4.5		
26-jun-23	0.0	0.0	0.9	2.2	2.7	4.0	4.6	5.5	3.3	2.0	0.7	0.0	0.0	2.0	5.5		
27-jun-23	0.0	0.0	1.2	2.7	3.9	4.2	4.2	5.0	3.1	1.6	0.9	0.0	0.0	2.1	5.0		
28-jun-23	0.0	0.0	1.7	4.0	4.7	4.9	3.7	2.5	3.2	2.0	0.9	0.0	0.0	2.1	4.9		
29-jun-23	0.0	0.0	1.8	3.1	3.3	5.8	6.3	5.8	4.7	2.1	1.0	0.0	0.0	2.6	6.3		
30-jun-23	0.0	0.1	1.3	2.5	4.9	5.0	4.0	3.8	3.8	1.8	0.7	0.0	0.0	2.1	5.0		
Media	0.0	0.1	1.6	3.1	4.3	5.1	4.7	4.4	3.6	1.8	0.7	0.0	0.0	2.3			
Máxima	0.0	0.5	2.5	4.9	6.9	8.5	7.6	7.8	5.8	2.2	1.0	0.1	0.0		8.5		

VARIABLE: RADIACIÓN UV

RADIACIÓN UV																	
Ubicación	IBARRA					Estación:	Ibarra					ELEVACIÓN	2221 msnm				
Año	2023					Marca:	DAVIS					LATITUD	0° 21'01"N				
Mes	JULIO					Modelo:	VANTAGE PRO2					LONGITUD	78°06' 24"W				
	6:05 -7:00	7:05 -8:00	8:05 -9:00	9:05 -10:00	10:05 -11:00	11:05 -12:00	12:05 -13:00	13:05 -14:00	14:05 -15:00	15:05 -16:00	16:05 -17:00	17:05 -18:00	18:05 -19:00	Media	Máxima		
1-jul-23	0.0	0.1	1.0	2.1	2.5	3.4	3.3	5.3	5.3	2.0	0.9	0.0	0.0	2.0	5.3		
2-jul-23	0.0	0.2	1.4	2.4	3.4	4.3	2.3	4.6	3.9	2.2	1.0	0.0	0.0	2.0	4.6		
3-jul-23	0.0	0.2	1.4	2.9	5.2	6.7	5.0	6.1	3.9	2.3	0.8	0.0	0.0	2.7	6.7		
4-jul-23	0.0	0.0	2.0	3.9	5.9	8.4	5.2	4.0	3.6	1.6	1.0	0.1	0.0	2.7	8.4		
5-jul-23	0.0	0.0	1.9	4.6	6.4	5.9	7.3	6.2	4.9	2.2	0.7	0.0	0.0	3.1	7.3		
6-jul-23	0.0	0.2	1.2	2.6	3.5	8.1	5.4	8.1	5.3	2.2	1.0	0.1	0.0	2.9	8.1		
7-jul-23	0.0	0.0	1.1	0.8	2.6	3.6	3.6	4.1	5.0	2.4	1.0	0.0	0.0	1.9	5.0		
8-jul-23	0.0	0.0	1.2	3.5	6.4	5.3	6.6	5.9	4.4	1.9	1.0	0.1	0.0	2.8	6.6		
9-jul-23	0.0	0.1	1.5	3.2	5.7	6.5	9.5	4.6	2.5	2.1	0.7	0.0	0.0	2.8	9.5		
10-jul-23	0.0	0.2	1.1	4.0	7.8	6.1	8.5	7.7	5.9	1.7	0.8	0.1	0.0	3.4	8.5		
11-jul-23	0.0	0.3	1.1	2.1	4.1	4.2	8.3	8.6	5.5	1.8	0.9	0.0	0.0	2.8	8.6		
12-jul-23	0.0	0.0	1.3	4.0	5.7	4.4	6.9	4.5	5.5	1.8	0.9	0.1	0.0	2.7	6.9		
13-jul-23	0.0	0.1	1.7	3.8	4.9	4.3	6.6	6.9	5.1	2.1	1.1	0.1	0.0	2.8	6.9		
14-jul-23	0.0	0.3	1.0	2.9	3.4	4.7	4.1	2.5	3.1	1.6	0.9	0.1	0.0	1.9	4.7		
15-jul-23	0.0	0.0	1.4	2.9	2.9	5.3	4.3	5.7	4.5	2.0	1.0	0.0	0.0	2.3	5.7		
16-jul-23	0.0	0.3	1.6	2.6	4.6	7.3	5.8	5.4	5.5	2.0	1.2	0.2	0.0	2.8	7.3		
17-jul-23	0.0	0.1	1.3	2.5	5.1	5.2	5.1	5.7	3.7	2.5	1.1	0.0	0.0	2.5	5.7		
18-jul-23	0.0	0.2	1.5	2.4	4.7	4.0	5.2	2.6	1.4	0.4	0.0	0.0	0.0	1.7	5.2		
19-jul-23	0.0	0.0	1.8	4.7	7.0	6.9	5.4	4.1	3.3	1.7	0.4	0.0	0.0	2.7	7.0		
20-jul-23	0.0	0.2	1.8	3.4	4.5	6.1	7.5	4.6	3.7	2.1	1.1	0.2	0.0	2.7	7.5		
21-jul-23	0.0	0.0	1.2	2.1	3.2	4.0	3.3	5.0	3.4	2.2	1.1	0.1	0.0	2.0	5.0		
22-jul-23	0.0	0.0	1.4	1.8	6.6	8.8	8.8	8.2	5.6	2.0	1.1	0.1	0.0	3.4	8.8		
23-jul-23	0.0	0.0	0.8	2.7	3.5	4.1	5.3	5.0	4.9	2.1	1.1	0.2	0.0	2.3	5.3		
24-jul-23	0.0	0.3	1.5	3.8	5.2	5.3	3.5	3.4	2.3	1.8	1.1	0.2	0.0	2.2	5.3		
25-jul-23	0.0	0.0	1.6	3.6	5.8	4.4	3.6	6.5	3.9	2.1	0.1	0.0	0.0	2.4	6.5		
26-jul-23	0.0	0.0	1.8	4.4	6.7	8.6	9.5	6.0	5.0	2.2	1.1	0.1	0.0	3.5	9.5		
27-jul-23	0.0	0.0	2.1	4.0	5.8	6.3	9.6	6.6	5.0	2.4	1.1	0.0	0.0	3.3	9.6		
28-jul-23	0.0	0.0	1.6	3.7	6.0	7.8	6.7	4.7	5.5	2.3	1.1	0.1	0.0	3.0	7.8		
29-jul-23	0.0	0.1	1.4	2.9	4.1	4.8	3.8	4.9	3.3	1.3	1.4	0.3	0.0	2.2	4.9		
30-jul-23	0.0	0.3	2.1	2.9	3.7	4.8	6.7	8.4	4.4	2.3	1.5	0.2	0.0	2.9	8.4		
31-jul-23	0.0	0.3	2.0	3.9	3.5	4.5	4.6	3.8	4.2	2.0	1.3	0.2	0.0	2.3	4.6		
Media	0.0	0.1	1.5	3.1	4.8	5.6	5.8	5.5	4.3	2.0	0.9	0.1	0.0	2.6			
Máxima	0.0	0.3	2.1	4.7	7.8	8.8	9.6	8.6	5.9	2.5	1.5	0.3	0.0		9.6		

VARIABLE: RADIACIÓN UV

RADIACIÓN UV																	
Ubicación	IBARRA					Estación:	Ibarra					ELEVACIÓN	2221 msnm				
Año	2023					Marca:	DAVIS					LATITUD	0° 21' 01"N				
Mes	AGOSTO					Modelo:	VANTAGE PRO2					LONGITUD	78°06'24"W				
	6:05 -7:00	7:05 -8:00	8:05 -9:00	9:05 -10:00	10:05 -11:00	11:05 -12:00	12:05 -13:00	13:05 -14:00	14:05 -15:00	15:05 -16:00	16:05 -17:00	17:05 -18:00	18:05 -19:00	Media	Máxima		
1-ago-23	0.0	0.1	0.9	1.3	3.1	8.3	5.1	5.4	3.7	1.9	0.8	0.0	0.0	2.4	8.3		
2-ago-23	0.0	0.3	1.8	4.6	6.8	6.3	4.8	4.0	2.8	2.2	1.5	0.2	0.0	2.7	6.8		
3-ago-23	0.0	0.2	2.1	4.5	4.6	4.5	5.0	6.2	4.6	2.6	1.4	0.0	0.0	2.7	6.2		
4-ago-23	0.0	0.0	2.3	4.6	6.0	6.0	4.0	3.8	2.8	2.8	2.0	0.3	0.0	2.7	6.0		
5-ago-23	0.0	0.3	2.1	3.8	4.5	5.0	4.4	6.2	3.6	2.3	1.5	0.2	0.0	2.6	6.2		
6-ago-23	0.0	0.3	2.1	3.5	5.7	6.4	7.9	5.8	3.9	2.3	1.3	0.1	0.0	3.0	7.9		
7-ago-23	0.0	0.0	0.7	2.4	2.9	3.7	3.8	3.2	2.5	1.4	0.7	0.0	0.0	1.6	3.8		
8-ago-23	0.0	0.3	2.0	3.4	4.7	6.6	9.3	7.0	4.0	2.6	1.6	0.1	0.0	3.2	9.3		
9-ago-23	0.0	0.0	1.1	3.0	6.0	5.3	3.2	2.0	2.5	1.5	1.0	0.0	0.0	2.0	6.0		
10-ago-23	0.0	0.3	2.3	3.2	4.7	5.0	7.5	6.8	4.1	4.1	1.9	0.3	0.0	3.1	7.5		
11-ago-23	0.0	0.1	2.5	3.7	6.8	8.9	9.6	8.8	4.3	2.5	1.9	0.2	0.0	3.8	9.6		
12-ago-23	0.0	0.3	2.6	3.6	5.3	3.5	4.5	8.0	5.9	2.2	1.6	0.3	0.0	2.9	8.0		
13-ago-23	0.0	0.3	1.2	2.1	2.2	2.3	3.8	3.6	3.9	2.1	1.0	0.1	0.0	1.7	3.9		
14-ago-23	0.0	0.3	2.6	5.1	4.8	6.8	9.3	4.0	3.3	1.7	0.3	0.0	0.0	2.9	9.3		
15-ago-23	0.0	0.3	1.7	2.9	3.7	4.8	3.6	3.6	4.3	3.4	1.7	0.0	0.0	2.3	4.8		
16-ago-23	0.0	0.0	2.2	5.0	7.0	8.3	7.2	8.6	4.5	1.4	0.6	0.0	0.0	3.4	8.6		
17-ago-23	0.0	0.0	2.3	4.4	4.4	7.1	9.5	7.9	4.1	1.8	0.7	0.0	0.0	3.2	9.5		
18-ago-23	0.0	0.0	2.3	5.2	7.5	7.1	9.7	9.1	6.8	4.1	1.6	0.2	0.0	4.1	9.7		
19-ago-23	0.0	0.0	2.3	5.1	7.6	9.4	9.9	8.9	6.6	4.1	1.4	0.2	0.0	4.3	9.9		
20-ago-23	0.0	0.3	2.7	4.6	7.8	6.4	3.3	8.3	6.8	4.7	1.4	0.0	0.0	3.6	8.3		
21-ago-23	0.0	0.1	0.9	3.3	2.6	3.1	2.7	4.5	3.8	2.6	0.6	0.0	0.0	1.9	4.5		
22-ago-23	0.0	0.4	1.3	1.7	2.1	3.2	3.1	3.2	3.5	0.9	0.7	0.0	0.0	1.6	3.5		
23-ago-23	0.0	0.4	2.2	5.3	6.0	7.1	8.8	6.7	4.5	3.2	1.3	0.2	0.0				
24-ago-23	0.0	0.6	2.8	5.2	6.5	6.5	8.2	7.0	4.8	1.8	0.9	0.0	0.0				
25-ago-23	0.0	0.2	2.7	4.0	4.7	5.2	5.5	5.4	2.7	2.4	0.8	0.0	0.0				
26-ago-23	0.0	0.5	2.4	5.5	7.6	8.7	8.6	8.0	6.2	2.4	1.1	0.2	0.0				
27-ago-23	0.0	0.1	2.6	5.4	7.9	8.8	7.9	5.8	5.7	3.2	1.2	0.1	0.0				
28-ago-23	0.0	0.3	1.5	2.1	3.8	8.8	5.8	4.4	5.1	4.0	1.5	0.3	0.0				
29-ago-23	0.0	0.3	1.9	4.9	6.2	5.5	4.2	4.4	5.1	3.2	1.8	0.2	0.0	2.9	6.2		
30-ago-23	0.0	0.1	2.8	5.5	8.0	9.6	9.9	8.6	6.5	3.8	1.7	0.2	0.0	4.4	9.9		
31-ago-23	0.0	0.3	2.0	3.1	5.6	8.1	10.2	7.5	5.4	3.9	1.8	0.1	0.0	3.7	10.2		
Media	0.0	0.2	2.0	3.9	5.4	6.3	6.5	6.0	4.5	2.7	1.3	0.1	0.0	2.9			
Máxima	0.0	0.6	2.8	5.5	8.0	9.6	10.2	9.1	6.8	4.7	2.0	0.3	0.0		10.2		

VARIABLE: RADIACIÓN UV

RADIACIÓN UV																	
Ubicación	IBARRA					Estación:	Ibarra					ELEVACIÓN	2221 msnm				
Año	2023					Marca:	DAVIS					LATITUD	0° 21'01"N				
Mes	SEPTIEMBRE					Modelo:	VANTAGE PRO2					LONGITUD	78°06'24"W				
	6:05 -7:00	7:05 -8:00	8:05 -9:00	9:05 -10:00	10:05 -11:00	11:05 -12:00	12:05 -13:00	13:05 -14:00	14:05 -15:00	15:05 -16:00	16:05 -17:00	17:05 -18:00	18:05 -19:00	Media	Máxima		
1-sep-23	0.0	0.1	2.8	5.5	8.2	7.0	7.6	7.2	5.8	2.6	0.8	0.0	0.0	3.7	8.2		
2-sep-23	0.0	0.2	2.8	5.4	7.6	6.9	8.7	8.4	6.3	2.9	1.5	0.1	0.0	3.9	8.7		
3-sep-23	0.0	0.2	2.1	3.8	6.7	3.9	7.6	4.3	4.1	1.7	0.5	0.0	0.0	2.7	7.6		
4-sep-23	0.0	0.2	2.4	3.8	3.4	2.5	4.6	4.2	4.0	2.6	1.2	0.1	0.0	2.2	4.6		
5-sep-23	0.0	0.5	1.3	2.3	4.4	4.8	4.6	3.6	3.0	3.0	1.6	0.2	0.0	2.2	4.8		
6-sep-23	0.0	0.2	2.8	5.5	7.8	9.4	9.5	6.9	3.9	1.9	1.6	0.2	0.0	3.8	9.5		
7-sep-23	0.0	0.2	2.7	5.1	7.0	7.9	7.6	7.1	5.6	3.6	1.5	0.2	0.0	3.7	7.9		
8-sep-23	0.0	0.2	2.6	5.4	7.9	8.9	6.9	7.7	6.5	3.2	1.1	0.1	0.0	3.9	8.9		
9-sep-23	0.0	0.5	1.4	2.9	3.8	3.6	5.3	6.9	4.6	3.8	1.5	0.2	0.0	2.6	6.9		
10-sep-23	0.0	0.3	0.8	2.5	4.9	7.0	3.8	2.2	2.0	2.0	0.1	0.0	0.0	2.0	7.0		
11-sep-23	0.0	0.3	1.4	2.6	3.0	5.5	7.1	5.3	4.1	2.5	1.3	0.1	0.0	2.5	7.1		
12-sep-23	0.0	0.3	3.1	5.7	8.7	10.3	10.4	7.0	6.6	3.8	1.1	0.0	0.0	4.4	10.4		
13-sep-23	0.0	0.6	2.1	4.8	7.0	6.7	7.6	5.7	6.3	3.5	1.6	0.2	0.0	3.5	7.6		
14-sep-23	0.0	0.5	1.5	3.1	4.3	3.7	3.5	4.1	5.2	4.0	1.6	0.1	0.0	2.4	5.2		
15-sep-23	0.0	0.5	1.4	2.9	4.2	5.6	4.6	6.4	2.2	1.7	1.3	0.1	0.0	2.4	6.4		
16-sep-23	0.0	0.0	1.3	2.0	2.9	6.6	9.6	7.2	4.4	3.3	1.1	0.0	0.0	2.9	9.6		
17-sep-23	0.0	0.6	3.6	4.6	4.4	4.7	6.4	5.9	5.2	3.7	1.0	0.0	0.0	3.1	6.4		
18-sep-23	0.0	0.4	1.8	6.2	8.5	9.7	6.9	4.3	1.7	0.9	0.8	0.0	0.0	3.2	9.7		
19-sep-23	0.0	0.0	0.8	2.4	2.9	4.4	2.8	3.8	3.7	2.1	1.6	0.2	0.0	1.9	4.4		
20-sep-23	0.0	0.0	0.6	1.9	2.9	3.7	3.1	2.3	4.6	2.7	1.3	0.1	0.0				
21-sep-23	0.0	0.4	3.2	5.1	7.6	8.2	6.2	4.9	4.5	1.6	0.7	0.0	0.0	3.2	8.2		
22-sep-23	0.0	0.4	3.3	6.1	8.9	9.4	9.4	6.1	2.9	2.2	0.8	0.0	0.0	3.8	9.4		
23-sep-23	0.0	0.4	3.2	6.0	8.6	8.0	5.6	6.9	5.9	3.0	0.9	0.0	0.0	3.7	8.6		
24-sep-23	0.0	0.5	2.7	3.8	5.7	6.7	8.3	6.0	5.7	3.7	1.2	0.0	0.0	3.4	8.3		
25-sep-23	0.0	0.7	2.2	4.1	7.7	8.5	7.6	6.1	1.8	0.8	0.1	0.0	0.0	3.0	8.5		
26-sep-23	0.0	0.7	3.5	6.2	5.2	6.3	6.0	6.2	3.0	1.7	0.6	0.0	0.0	3.0	6.3		
27-sep-23	0.0	0.5	3.4	6.3	8.7	10.4	9.8	7.5	6.0	3.5	0.4	0.0	0.0	4.3	10.4		
28-sep-23	0.0	0.4	3.3	5.4	6.1	9.5	7.7	8.7	6.2	2.8	0.9	0.0	0.0	3.9	9.5		
29-sep-23	0.0	0.5	2.6	3.5	3.7	5.9	9.2	3.1	2.7	2.2	0.8	0.0	0.0	2.6	9.2		
30-sep-23	0.0	0.3	1.2	2.5	4.1	7.7	6.6	5.3	2.3	2.3	1.0	0.0	0.0	2.6	7.7		
Media	0.0	0.3	2.3	4.2	5.9	6.8	6.8	5.7	4.3	2.6	1.0	0.1	0.0	3.1			
Máxima	0.0	0.7	3.6	6.3	8.9	10.4	10.4	8.7	6.6	4.0	1.6	0.2	0.0		10.4		

VARIABLE: RADIACIÓN UV

RADIACIÓN UV																	
Ubicación	IBARRA					Estación:	Ibarra					ELEVACIÓN	2221 msnm				
Año	2023					Marca:	DAVIS					LATITUD	0° 21'01"N				
Mes	OCTUBRE					Modelo:	VANTAGE PRO2					LONGITUD	78°06'24"W				
	6:05 -7:00	7:05 -8:00	8:05 -9:00	9:05 -10:00	10:05 -11:00	11:05 -12:00	12:05 -13:00	13:05 -14:00	14:05 -15:00	15:05 -16:00	16:05 -17:00	17:05 -18:00	18:05 -19:00	Media	Máxima		
1-oct-23	0.0	0.3	1.7	3.0	7.9	7.3	7.0	4.3	3.6	3.5	0.9	0.0	0.0	3.0	7.9		
2-oct-23	0.0	0.5	3.4	6.5	8.0	5.1	6.1	4.6	5.0	2.7	0.8	0.0	0.0	3.3	8.0		
3-oct-23	0.0	0.5	3.4	6.1	8.9	5.3	4.8	8.2	5.5	3.4	1.4	0.0	0.0	3.6	8.9		
4-oct-23	0.0	0.5	3.3	5.7	8.6	9.8	9.7	8.8	6.1	3.0	1.1	0.0	0.0	4.3	9.8		
5-oct-23	0.0	0.8	2.5	4.4	6.5	6.1	5.7	5.6	2.8	1.3	0.6	0.0	0.0	2.8	6.5		
6-oct-23	0.0	0.6	3.4	5.9	5.6	8.5	6.4	6.4	5.8	3.3	1.1	0.0	0.0	3.6	8.5		
7-oct-23	0.0	0.9	3.2	5.7	7.1	6.8	5.2	5.7	3.6	2.9	1.1	0.0	0.0	3.2	7.1		
8-oct-23	0.0	0.0	0.3	1.8	4.6	7.2	5.1	2.8	2.8	2.6	1.2	0.0	0.0	2.2	7.2		
9-oct-23	0.0	0.6	2.0	4.1	5.5	8.4	4.5	3.0	2.9	1.4	0.8	0.0	0.0	2.5	8.4		
10-oct-23	0.0	0.5	2.9	5.9	6.0	4.9	6.0	3.7	1.7	0.9	0.4	0.0	0.0	2.5	6.0		
11-oct-23	0.0	0.3	1.7	6.2	9.2	8.9	8.0	4.7	3.6	2.3	1.5	0.1	0.0	3.6	9.2		
12-oct-23	0.0	0.2	2.3	5.7	4.8	9.1	6.5	3.7	2.0	0.9	0.0	0.0	0.0	2.7	9.1		
13-oct-23	0.0	0.7	3.6	6.3	8.8	10.4	9.2	5.2	3.1	1.2	0.8	0.0	0.0	3.8	10.4		
14-oct-23	0.0	0.0	1.3	2.4	2.6	3.2	3.5	0.6	2.0	2.4	0.8	0.0	0.0	1.4	3.5		
15-oct-23	0.0	0.8	3.6	6.8	9.1	6.9	6.2	3.8	4.8	2.2	0.0	0.0	0.0	3.4	9.1		
16-oct-23	0.0	0.8	1.9	3.5	5.5	5.1	5.2	4.2	4.9	3.0	0.9	0.0	0.0	2.7	5.5		
17-oct-23	0.0	0.8	3.0	5.8	9.5	10.3	9.1	4.4	5.1	2.4	1.0	0.0	0.0	3.9	10.3		
18-oct-23	0.0	0.8	2.2	3.8	2.7	5.7	7.1	4.8	5.5	2.5	1.2	0.1	0.0	2.8	7.1		
19-oct-23	0.0	0.8	3.5	4.7	6.3	6.2	6.2	4.3	3.5	1.9	0.9	0.0	0.0	2.9	6.3		
20-oct-23	0.0	0.8	1.8	2.3	2.7	4.1	6.7	4.0	3.3	1.1	0.0	0.0	0.0	2.1	6.7		
21-oct-23	0.0	0.8	2.8	5.7	7.4	5.9	5.4	3.2	1.9	1.5	0.8	0.0	0.0	2.7	7.4		
22-oct-23	0.0	0.7	2.8	5.3	8.9	10.7	9.1	5.2	4.3	2.7	0.9	0.0	0.0	3.9	10.7		
23-oct-23	0.0	1.1	3.6	6.1	6.6	7.9	8.2	4.0	4.0	2.9	1.0	0.0	0.0	3.5	8.2		
24-oct-23	0.0	1.2	3.8	5.7	7.5	5.6	4.9	7.6	4.3	1.6	0.5	0.0	0.0	3.3	7.6		
25-oct-23	0.0	0.4	1.3	3.4	5.2	3.2	3.1	4.0	3.9	0.2	0.3	0.0	0.0	1.9	5.2		
26-oct-23	0.0	0.4	1.6	3.8	7.0	4.6	6.5	5.1	2.4	1.4	0.3	0.0	0.0	2.6	7.0		
27-oct-23	0.0	0.4	2.1	4.0	6.9	6.4	5.1	2.5	1.1	1.0	0.4	0.0	0.0	2.3	6.9		
28-oct-23	0.0	0.1	1.0	1.7	2.8	5.1	4.7	5.2	4.2	2.5	0.6	0.0	0.0	2.1	5.2		
29-oct-23	0.0	0.2	0.8	1.5	3.6	6.1	7.4	3.0	2.9	2.3	0.7	0.0	0.0	2.2	7.4		
30-oct-23	0.0	0.9	3.6	6.0	7.3	10.4	10.7	7.2	6.3	2.4	0.2	0.0	0.0	4.2	10.7		
31-oct-23	0.0	1.0	2.3	3.8	6.9	8.0	9.4	8.0	3.1	1.1	0.0	0.0	0.0	3.3	9.4		
Media	0.0	0.6	2.5	4.6	6.4	6.9	6.5	4.8	3.7	2.1	0.7	0.0	0.0	3.0			
Máxima	0.0	1.2	3.8	6.8	9.5	10.7	10.7	8.8	6.3	3.5	1.5	0.1	0.0		10.7		

VARIABLE: RADIACIÓN UV

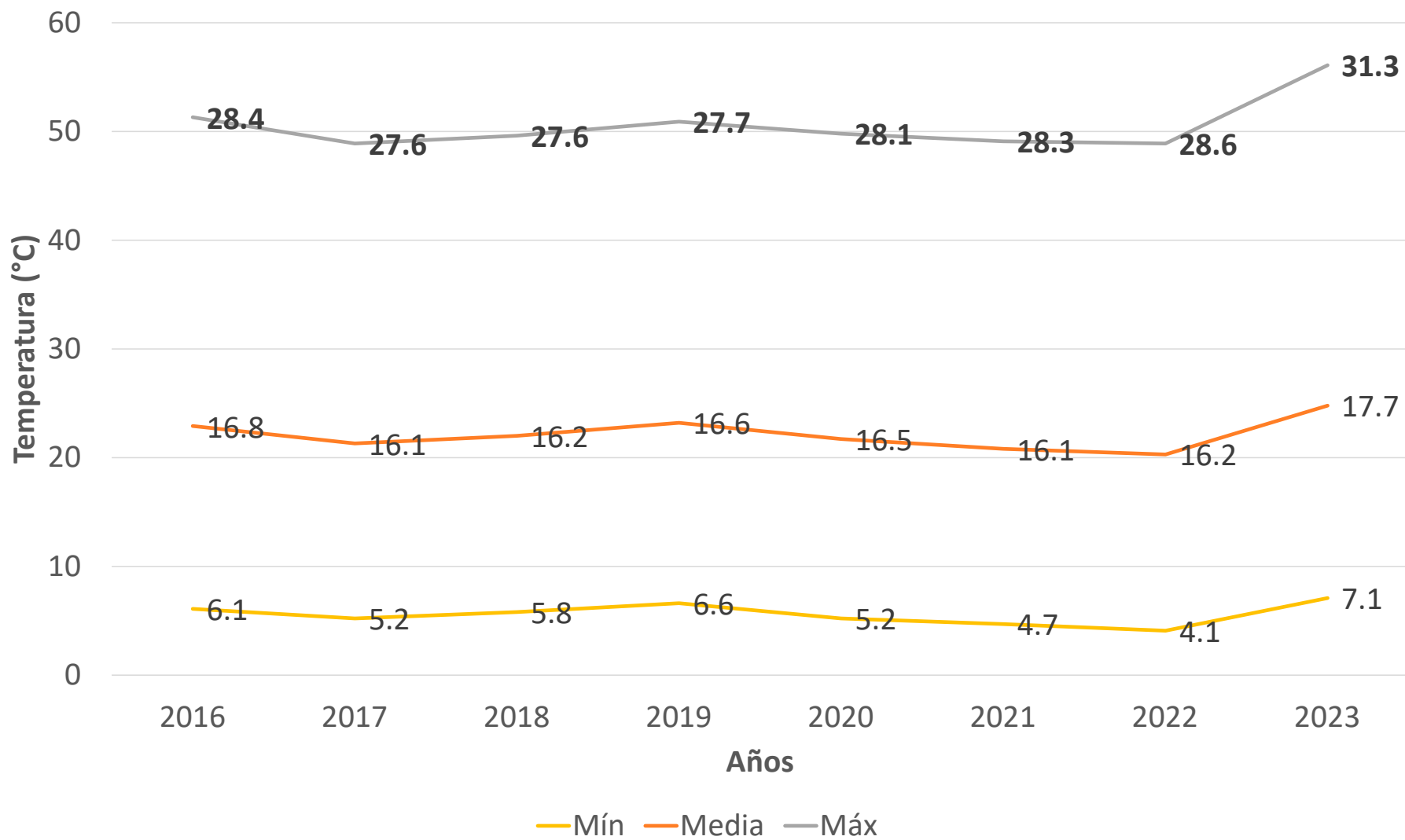
RADIACIÓN UV																	
Ubicación	IBARRA					Estación:	Ibarra					ELEVACIÓN	2221 msnm				
Año	2023					Marca:	DAVIS					LATITUD	0° 21'01"N				
Mes	NOVIEMBRE					Modelo:	VANTAGE PRO2					LONGITUD	78°06'24"W				
	6:05 -7:00	7:05 -8:00	8:05 -9:00	9:05 -10:00	10:05 -11:00	11:05-12:00	12:05-13:00	13:05-14:00	14:05-15:00	15:05-16:00	16:05-17:00	17:05-18:00	18:05-19:00	Media	Máxima		
1-nov-23	0.0	0.7	1.8	3.3	4.2	6.9	7.5	9.6	3.6	0.5	0.0	0.0	0.0	2.9	9.6		
2-nov-23	0.0	0.7	2.6	4.5	6.4	7.0	4.4	3.7	3.0	1.7	1.1	0.0	0.0	2.7	7.0		
3-nov-23	0.0	1.2	3.2	6.5	9.9	10.9	11.4	9.4	6.5	3.9	1.4	0.0	0.0	4.9	11.4		
4-nov-23	0.0	0.0	0.2	1.9	3.7	5.7	3.2	3.1	3.3	1.7	0.9	0.0	0.0	1.8	5.7		
5-nov-23	0.0	0.8	2.6	5.9	7.9	8.2	6.4	4.7	3.9	1.2	0.2	0.0	0.0	3.2	8.2		
6-nov-23	0.0	0.8	3.2	4.6	6.7	5.8	3.8	4.5	4.6	2.4	0.3	0.0	0.0	2.8	6.7		
7-nov-23	0.0	0.9	3.2	5.6	8.6	9.1	7.5	5.0	4.7	1.7	0.8	0.0	0.0	3.6	9.1		
8-nov-23	0.0	0.9	3.3	5.8	5.5	6.4	8.5	7.2	6.1	3.3	1.3	0.0	0.0	3.7	8.5		
9-nov-23	0.0	0.9	2.1	2.9	3.8	4.9	6.9	3.8	2.9	1.5	1.0	0.0	0.0	2.4	6.9		
10-nov-23	0.0	0.7	2.2	3.6	5.0	7.6	9.9	9.4	6.6	3.8	1.1	0.0	0.0	3.8	9.9		
11-nov-23	0.0	1.0	2.3	3.9	5.5	4.8	6.2	5.6	3.3	2.4	1.4	0.0	0.0	2.8	6.2		
12-nov-23	0.0	0.8	3.5	6.3	6.8	4.5	4.0	4.7	3.6	2.2	1.0	0.0	0.0	2.9	6.8		
13-nov-23	0.0	0.8	2.0	5.3	5.0	4.9	7.0	5.1	5.5	2.3	0.8	0.0	0.0	3.0	7.0		
14-nov-23	0.0	0.8	3.2	4.9	5.3	7.4	7.8	6.2	6.6	3.3	1.3	0.0	0.0	3.6	7.8		
15-nov-23	0.0	0.8	2.1	7.1	9.4	11.2	11.0	9.0	3.7	0.8	0.0	0.0	0.0	4.2	11.2		
16-nov-23	0.0	0.6	1.5	2.9	7.6	9.7	6.4	7.9	4.4	2.7	0.8	0.0	0.0	3.4	9.7		
17-nov-23	0.0	0.5	3.3	6.2	8.8	10.2	10.1	9.1	6.4	2.6	0.8	0.0	0.0	4.5	10.2		
18-nov-23	0.0	0.7	2.8	5.4	8.9	10.6	11.0	10.1	5.0	3.5	1.1	0.0	0.0	4.5	11.0		
19-nov-23	0.0	0.9	2.5	5.7	8.7	10.3	11.2	9.3	4.9	1.7	0.3	0.0	0.0	4.3	11.2		
20-nov-23	0.0	0.7	2.7	6.3	6.9	9.3	10.8	8.9	4.4	2.4	0.1	0.0	0.0	4.0	10.8		
21-nov-23	0.0	0.5	2.1	3.5	3.4	3.4	4.4	4.5	2.8	2.0	1.2	0.0	0.0	2.1	4.5		
22-nov-23	0.0	0.4	1.8	5.8	6.6	8.3	4.9	5.5	3.3	2.5	1.1	0.0	0.0	3.1	8.3		
23-nov-23	0.0	0.8	3.3	6.2	8.9	10.7	10.9	8.4	3.9	2.9	0.3	0.0	0.0	4.3	10.9		
24-nov-23	0.0	0.4	1.0	2.0	4.2	6.1	4.4	1.8	1.7	2.3	0.7	0.0	0.0	1.9	6.1		
25-nov-23	0.0	1.0	3.0	6.5	8.2	8.9	5.4	4.8	4.2	1.5	0.3	0.0	0.0	3.4	8.9		
26-nov-23	0.0	0.9	2.4	5.8	9.0	10.7	9.6	8.9	5.4	3.7	0.8	0.0	0.0	4.4	10.7		
27-nov-23	0.0	0.5	1.8	3.1	3.8	4.9	5.8	5.5	3.7	2.7	1.5	0.1	0.0	2.6	5.8		
28-nov-23	0.0	0.4	1.6	3.7	4.2	2.8	4.7	5.2	4.0	2.6	0.8	0.0	0.0	2.3	5.2		
29-nov-23	0.0	0.5	1.4	3.3	4.6	5.0	7.5	6.8	2.2	1.2	0.8	0.0	0.0	2.6	7.5		
30-nov-23	0.0	0.1	1.1	2.5	5.4	3.2	4.9	4.3	4.1	3.2	1.4	0.1	0.0	2.3	5.4		
Media	0.0	0.7	2.3	4.7	6.4	7.3	7.2	6.4	4.3	2.3	0.8	0.0	0.0	3.3			
Máxima	0.0	1.2	3.5	7.1	9.9	11.2	11.4	10.1	6.6	3.9	1.5	0.1	0.0		11.4		

VARIABLE: RADIACIÓN UV

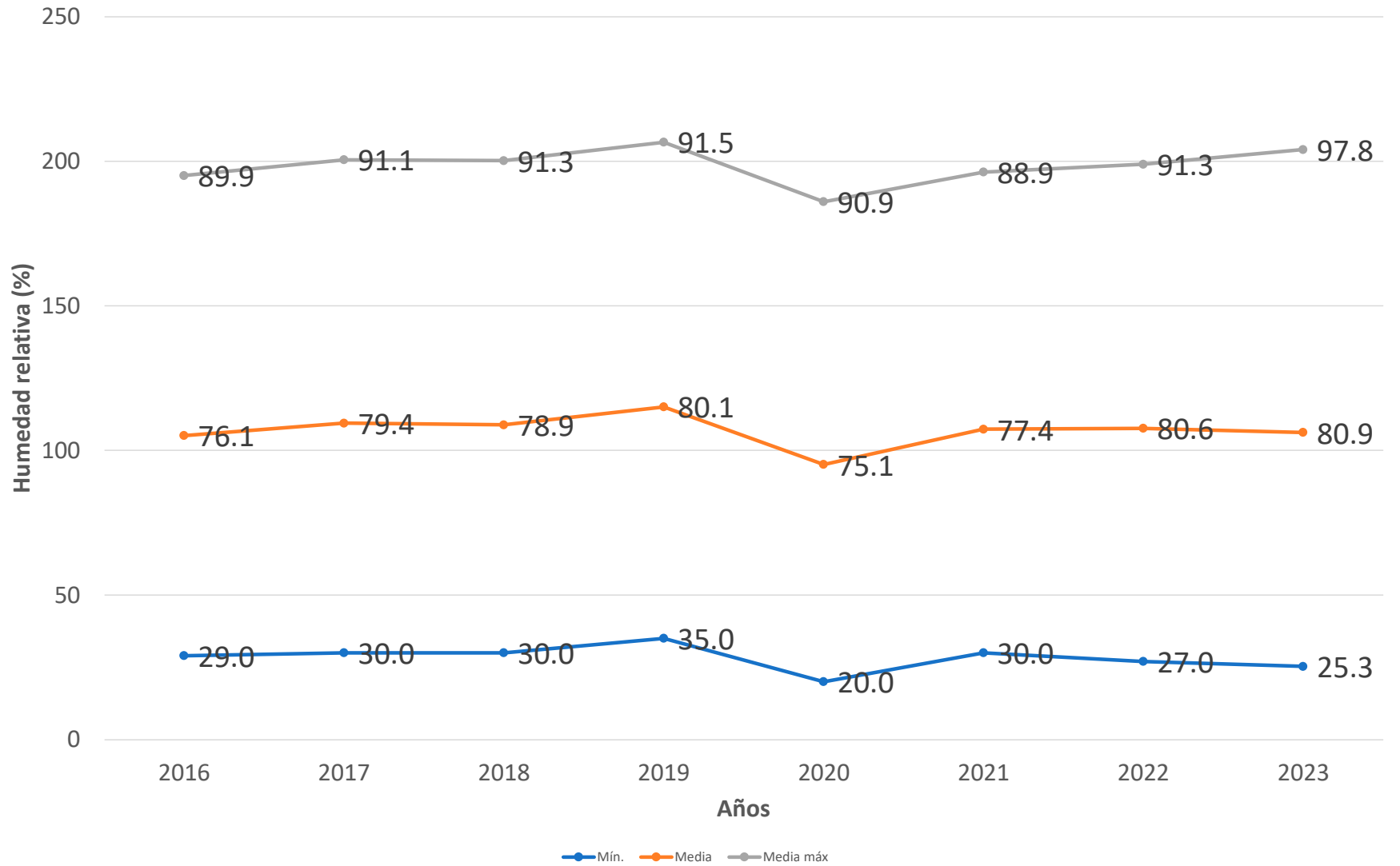
RADIACIÓN UV																	
Ubicación	IBARRA					Estación:	Ibarra					ELEVACIÓN	2221 msnm				
Año	2023					Marca:	DAVIS					LATITUD	0° 21'01"N				
Mes	DICIEMBRE					Modelo:	VANTAGE PRO2					LONGITUD	78°06'24"W				
	6:05 -7:00	7:05 -8:00	8:05 -9:00	9:05 -10:00	10:05 -11:00	11:05-12:00	12:05-13:00	13:05-14:00	14:05-15:00	15:05-16:00	16:05-17:00	17:05-18:00	18:05-19:00	Media	Máxima		
1-dic-23	0.0	0.3	1.8	4.7	3.2	4.7	7.1	5.5	5.0	2.8	1.1	0.0	0.0	2.8	7.1		
2-dic-23	0.0	0.5	2.0	2.9	4.3	9.1	7.4	7.7	6.5	3.5	1.1	0.0	0.0	3.5	9.1		
3-dic-23	0.0	0.6	3.1	6.2	8.9	9.8	9.2	8.4	6.2	3.8	1.3	0.0	0.0	4.4	9.8		
4-dic-23	0.0	0.5	3.0	5.9	7.0	8.8	8.6	8.8	6.6	3.5	1.5	0.1	0.0	4.2	8.8		
5-dic-23	0.0	0.5	1.8	3.2	6.3	6.5	7.6	5.0	5.1	2.1	1.3	0.0	0.0	3.0	7.6		
6-dic-23	0.0	0.5	2.9	4.2	3.8	4.1	4.2	4.6	2.5	1.5	0.6	0.0	0.0	2.2	4.6		
7-dic-23	0.0	0.3	2.5	4.0	5.9	4.2	3.9	4.5	2.9	1.4	0.3	0.0	0.0	2.3	5.9		
8-dic-23	0.0	0.7	2.6	3.7	5.5	4.2	4.4	5.1	5.8	2.4	0.9	0.1	0.0	2.7	5.8		
9-dic-23	0.0	0.6	1.7	2.9	3.7	4.7	5.0	3.5	3.0	2.7	0.4	0.0	0.0	2.2	5.0		
10-dic-23	0.0	0.5	1.9	3.3	4.3	9.2	9.5	5.0	3.0	2.3	1.3	0.2	0.0	3.1	9.5		
11-dic-23	0.0	0.3	1.5	2.4	2.5	3.8	7.5	8.6	4.7	1.7	1.5	0.2	0.0	2.7	8.6		
12-dic-23	0.0	0.3	1.4	2.3	4.0	4.0	6.6	8.6	5.4	2.0	1.4	0.1	0.0	2.8	8.6		
13-dic-23	0.0	0.3	1.3	1.4	1.9	6.2	7.3	4.5	4.1	3.1	1.6	0.2	0.0	2.4	7.3		
14-dic-23	0.0	0.3	2.8	5.8	5.1	6.6	3.4	3.4	3.5	2.0	0.3	0.0	0.0	2.6	6.6		
15-dic-23	0.0	0.6	2.9	4.3	4.5	5.8	5.8	2.6	1.3	0.1	0.0	0.0	0.0	2.1	5.8		
16-dic-23	0.0	0.1	1.2	2.2	3.6	2.7	4.0	2.9	2.2	0.4	0.0	0.0	0.0	1.5	4.0		
17-dic-23	0.0	0.0	0.6	1.3	2.2	3.9	4.2	6.4	6.4	3.7	1.1	0.1	0.0	2.3	6.4		
18-dic-23	0.0	0.4	3.0	5.7	6.7	8.9	10.5	9.3	3.7	0.6	0.1	0.0	0.0	3.7	10.5		
19-dic-23	0.0	0.4	1.4	3.1	3.8	4.7	5.1	7.0	4.8	3.4	1.4	0.1	0.0	2.7	7.0		
20-dic-23	0.0	0.3	3.1	6.3	9.0	11.1	11.2	10.7	6.8	3.0	0.7	0.0	0.0	4.8	11.2		
21-dic-23	0.0	0.8	3.2	5.8	8.0	10.5	11.5	10.2	6.8	3.8	1.1	0.0	0.0	4.7	11.5		
22-dic-23	0.0	0.4	1.8	3.6	5.5	4.7	4.3	9.2	5.9	2.4	1.3	0.0	0.0	3.0	9.2		
23-dic-23	0.0	0.0	0.3	0.9	1.3	1.6	1.6	2.7	3.2	2.0	1.1	0.0	0.0	1.1	3.2		
24-dic-23	0.0	0.0	1.1	2.2	2.7	3.2	5.2	3.2	4.1	4.6	2.0	0.3	0.0	2.2	5.2		
25-dic-23	0.0	0.0	1.5	2.6	4.5	9.3	6.8	5.3	6.0	3.3	1.2	0.1	0.0	3.1	9.3		
26-dic-23	0.0	0.4	1.4	4.1	4.5	4.7	2.7	1.6	0.2	0.4	0.0	0.0	0.0	1.5	4.7		
27-dic-23	0.0	0.3	2.5	4.1	4.1	3.8	3.8	4.0	3.3	3.4	1.1	0.0	0.0	2.3	4.1		
28-dic-23	0.0	0.3	1.2	2.7	5.6	4.2	3.7	1.7	1.0	0.0	0.0	0.0	0.0	1.6	5.6		
29-dic-23	0.0	0.3	2.4	3.6	4.9	6.9	8.2	5.3	6.6	1.2	1.0	0.1	0.0	3.1	8.2		
30-dic-23	0.0	0.4	2.2	3.8	9.1	11.5	10.4	8.1	5.0	2.1	1.2	0.2	0.0	4.1	11.5		
31-dic-23	0.0	0.5	2.5	2.6	7.0	7.1	6.6	5.8	4.8	1.9	1.1	0.0	0.0	3.1	7.1		
Media	0.0	0.4	2.0	3.6	5.0	6.1	6.4	5.8	4.4	2.3	0.9	0.1	0.0	2.8			
Máxima	0.0	0.8	3.2	6.3	9.1	11.5	11.5	10.7	6.8	4.6	2.0	0.3	0.0		11.5		

RESUMEN AGROCLIMÁTICO

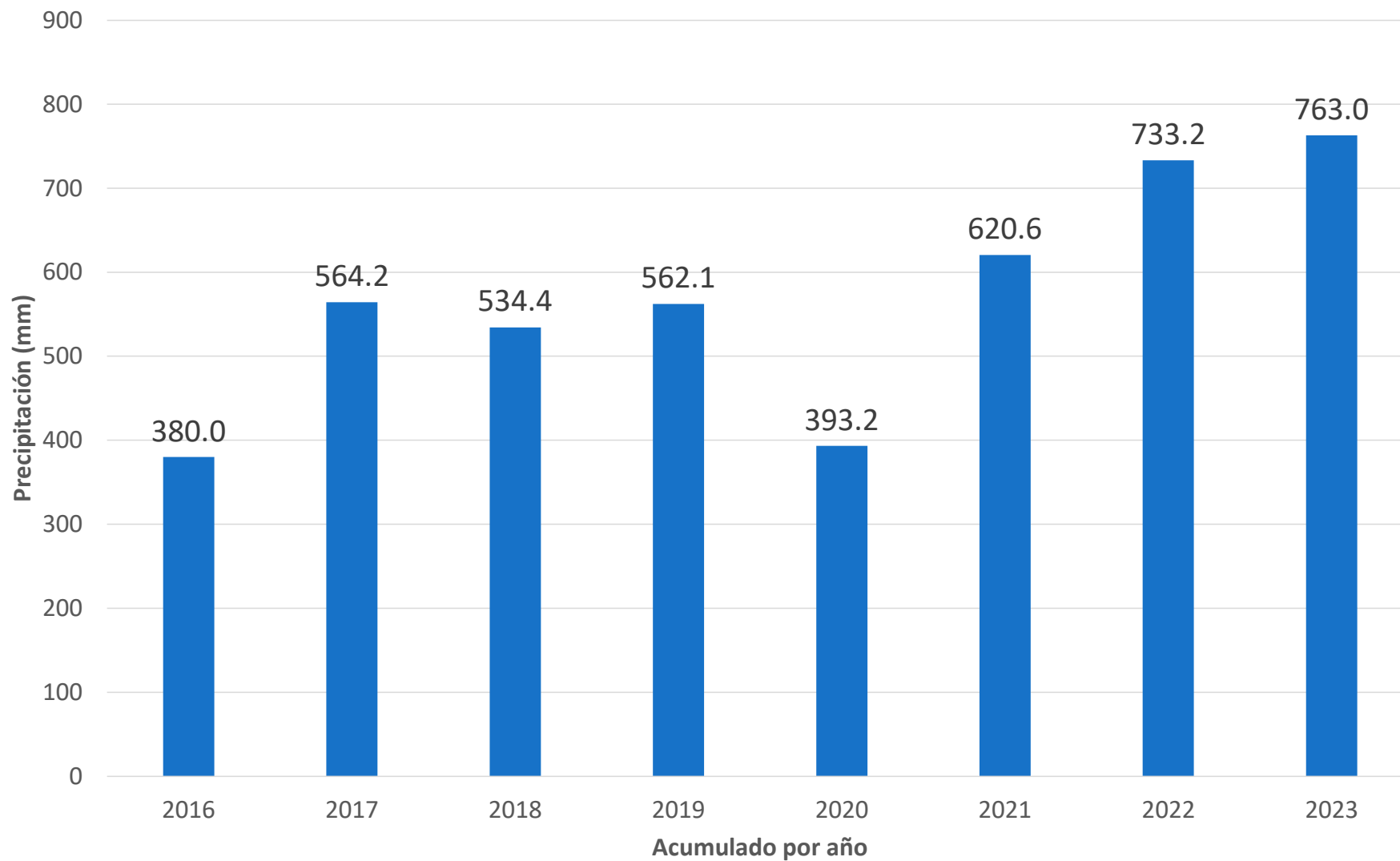
Ibarra: Temperatura 2016-2023



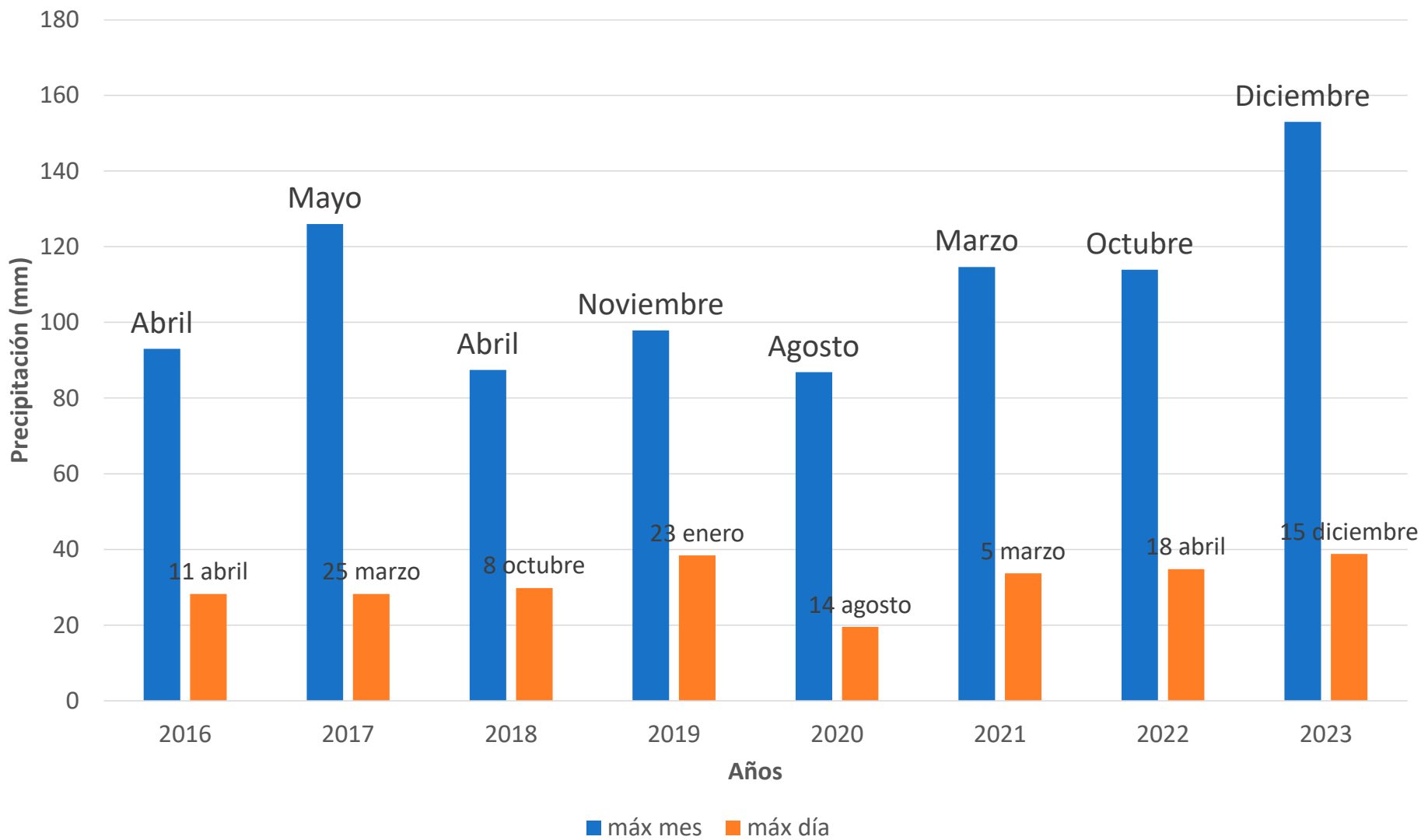
Ibarra: Humedad relativa (%)



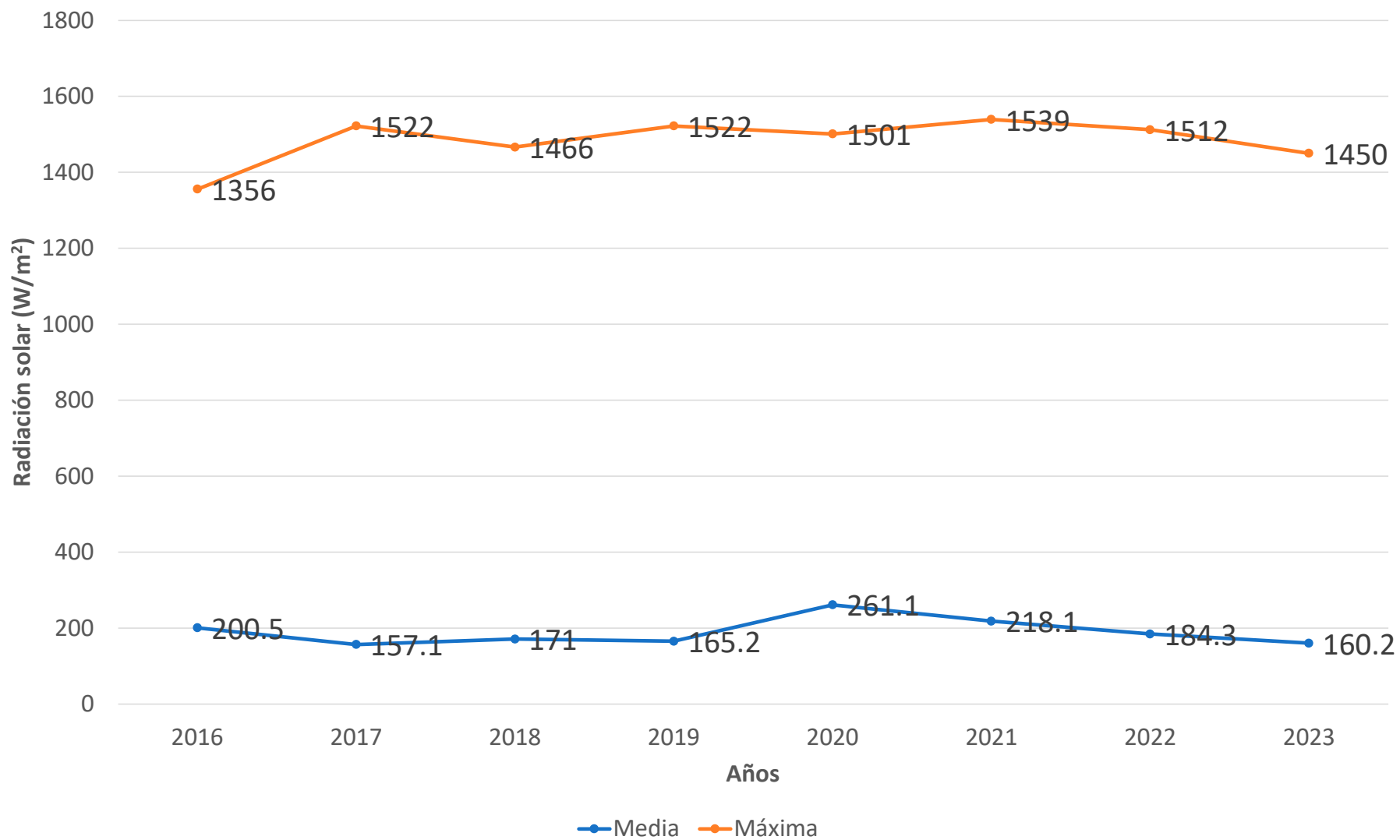
Ibarra: Precipitación acumulada por año (mm)



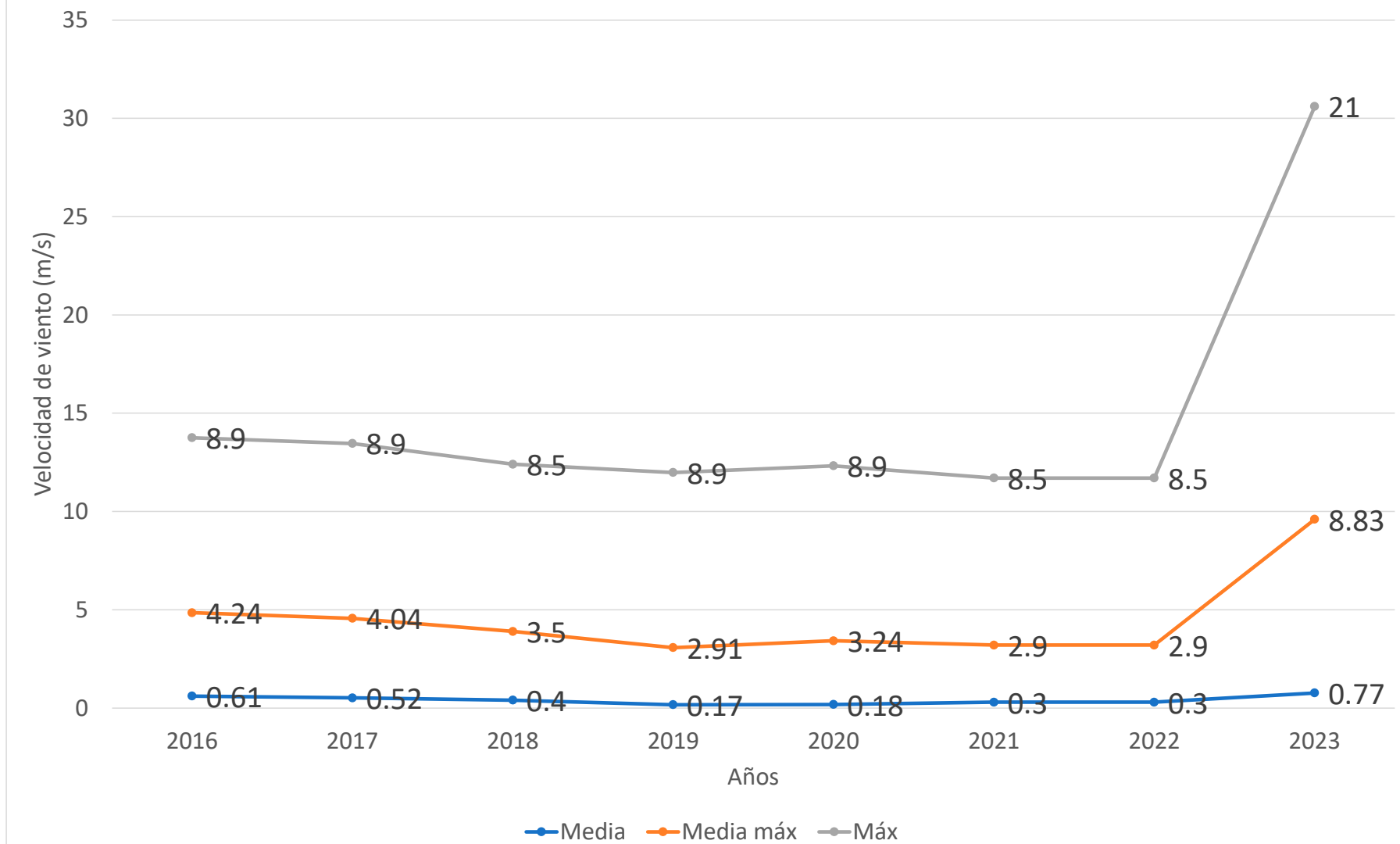
Ibarra: Precipitación máxima por mes y por día



Ibarra: Radiación solar (W/m²)

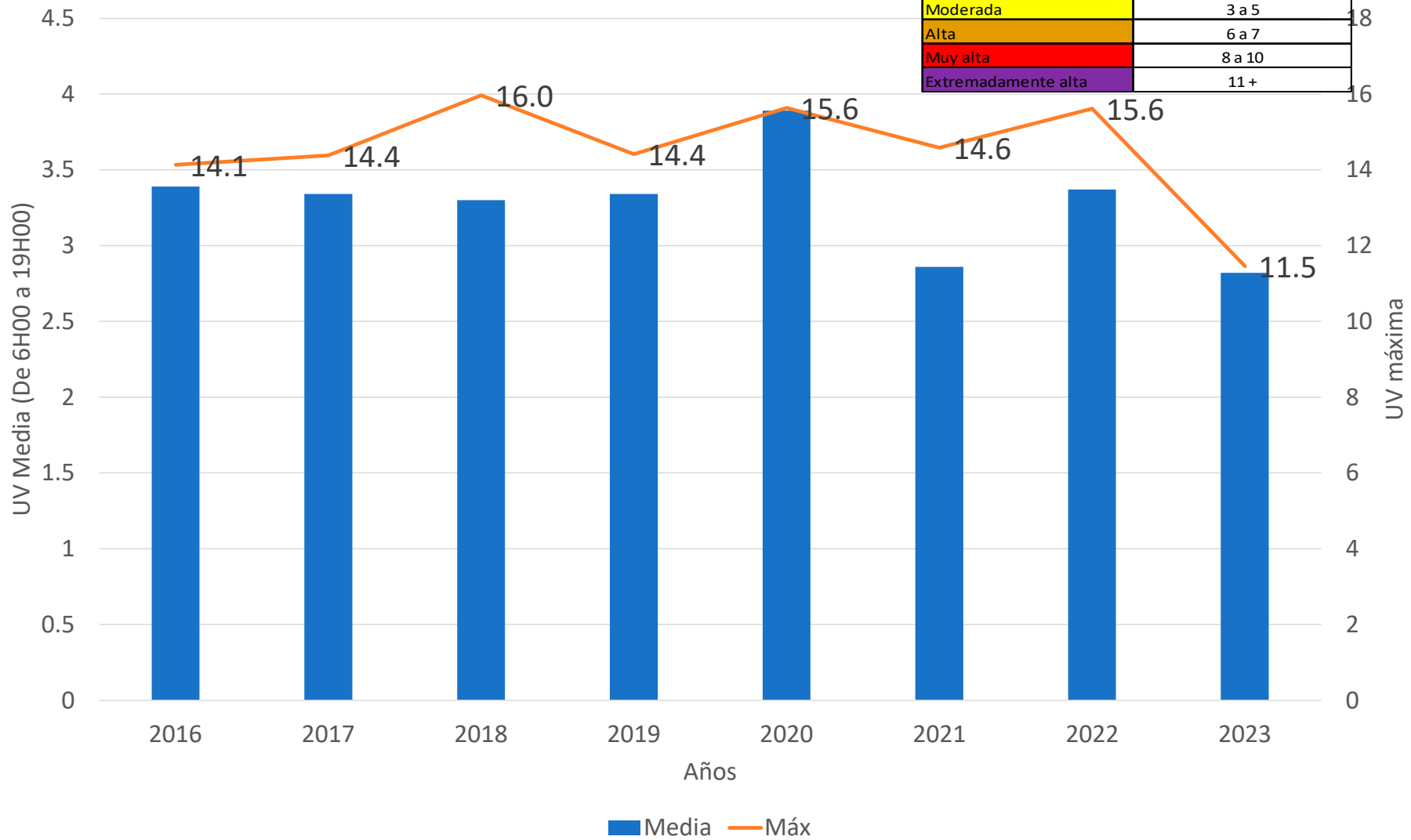


Ibarra: Velocidad de viento (m/s)

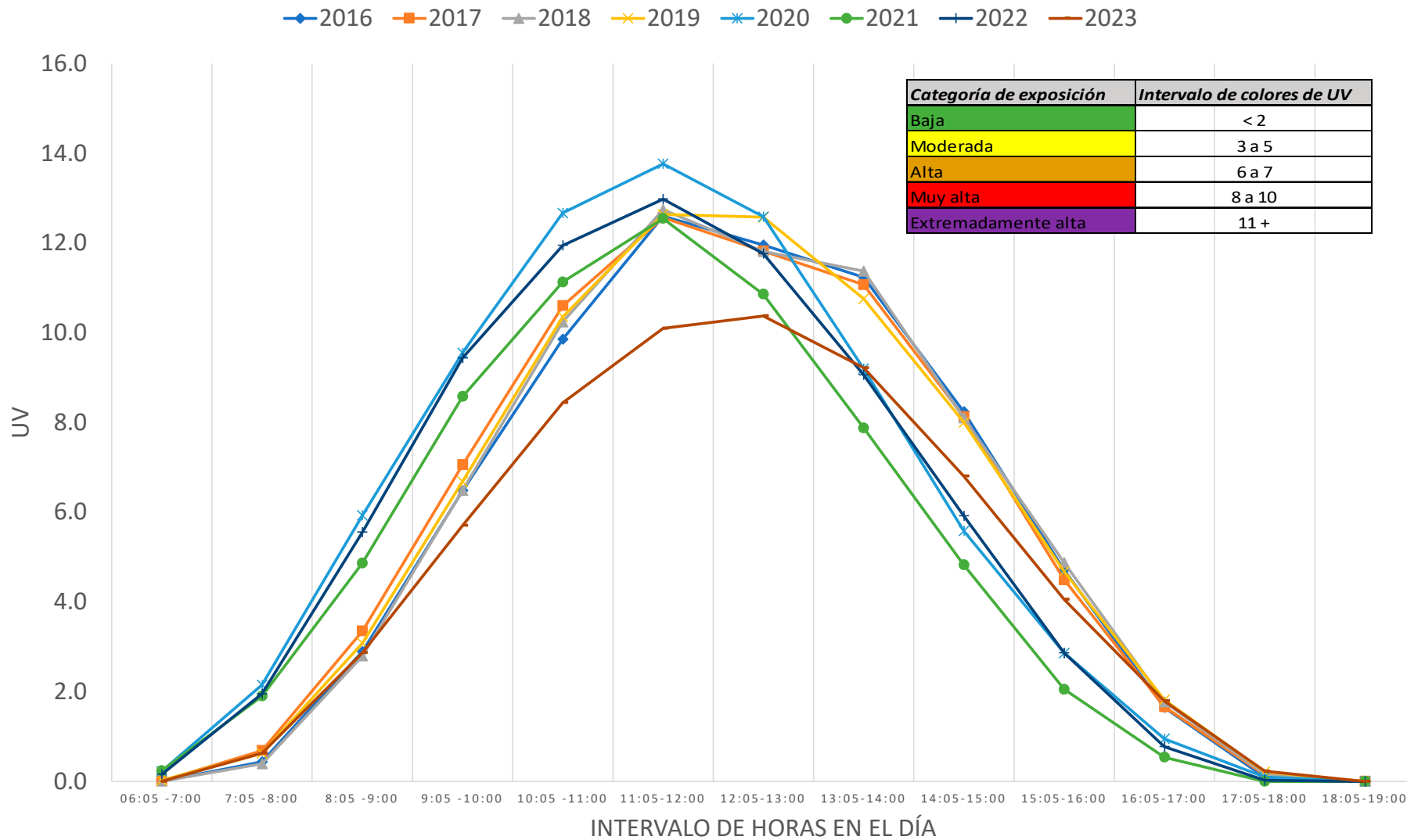


Ibarra: UV media y máxima

Categoría de exposición	Intervalo de colores de UV
Baja	< 2
Moderada	3 a 5
Alta	6 a 7
Muy alta	8 a 10
Extremadamente alta	11 +

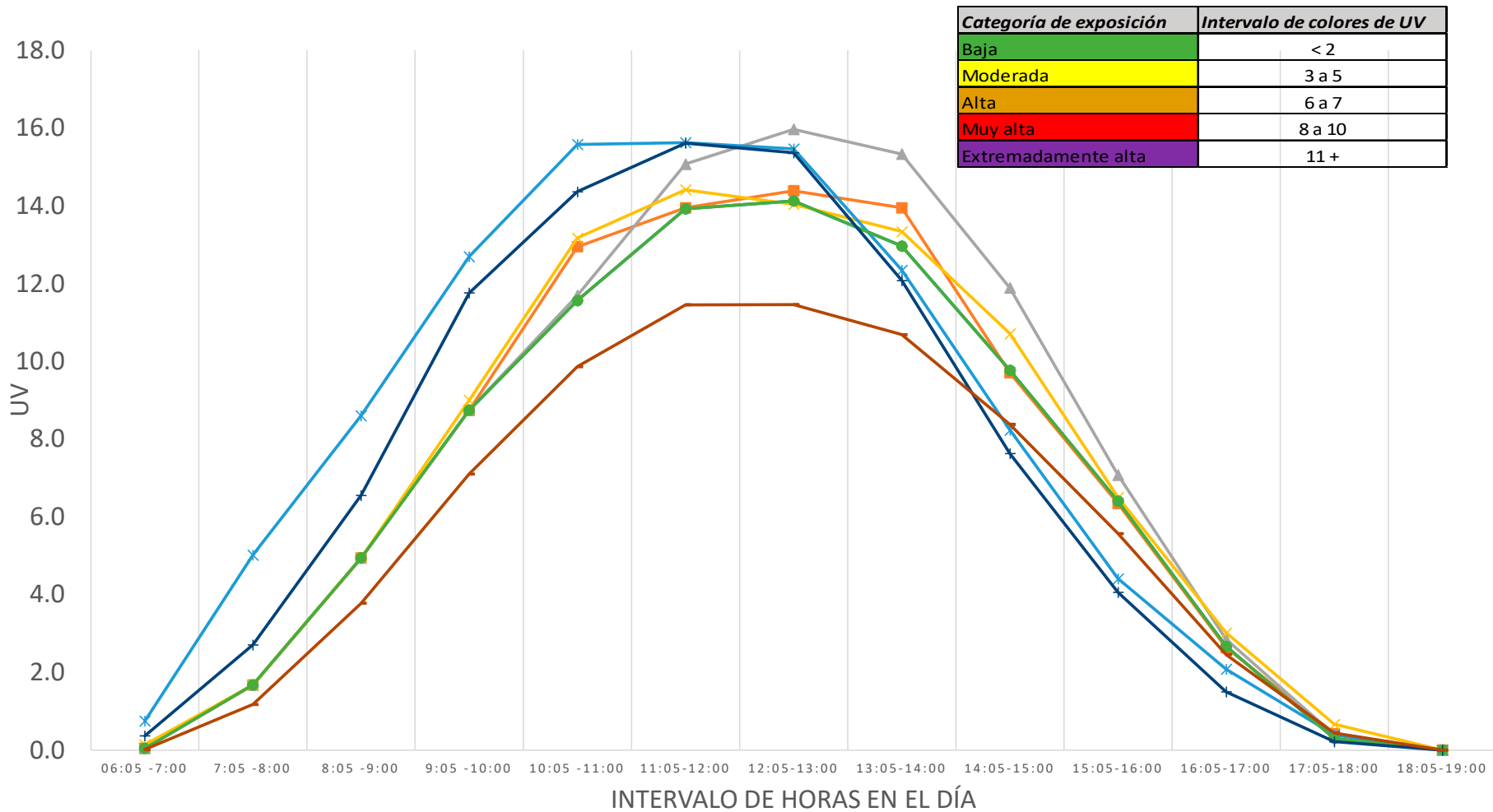


UV MEDIA MÁXIMA POR HORA

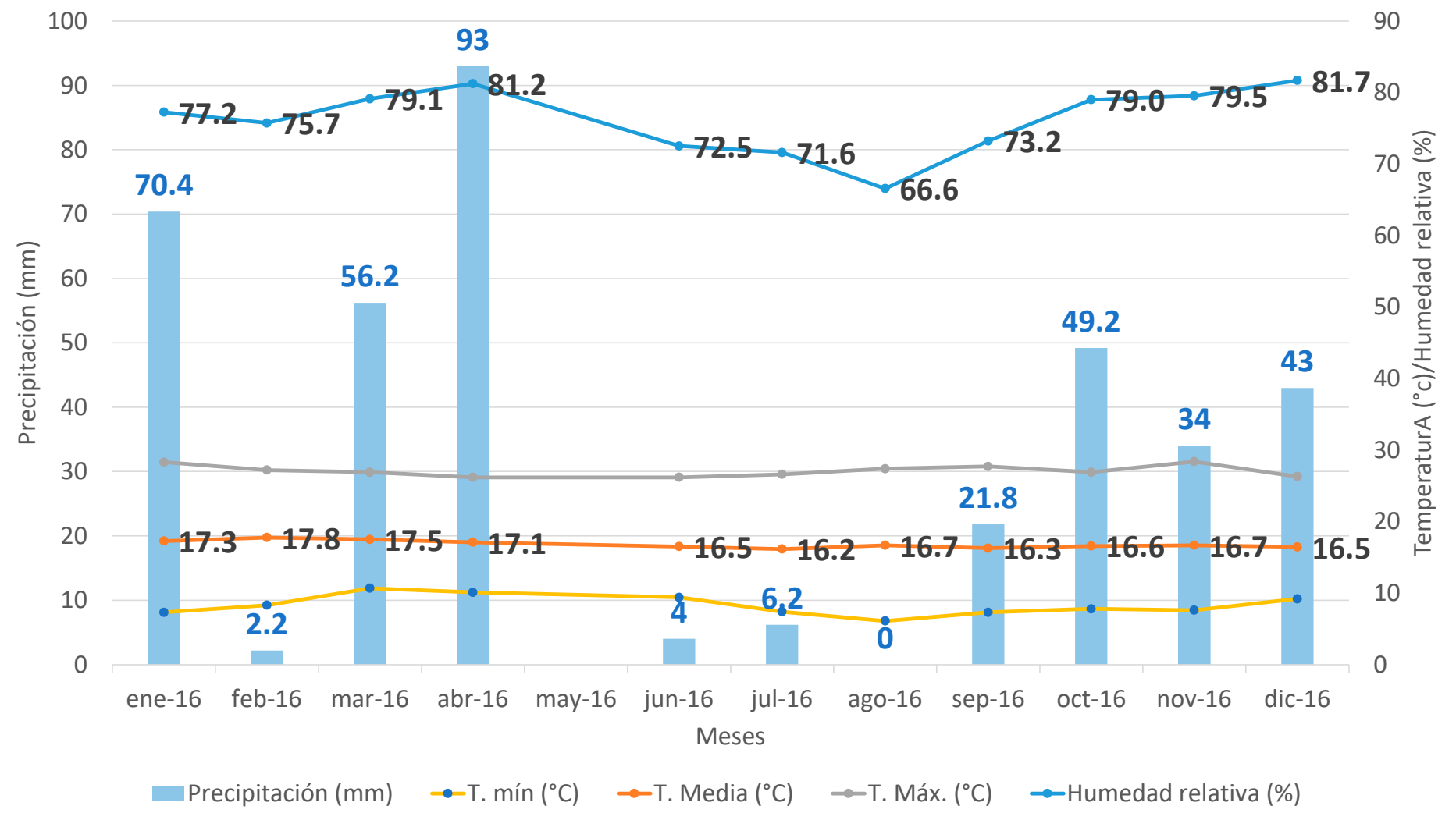


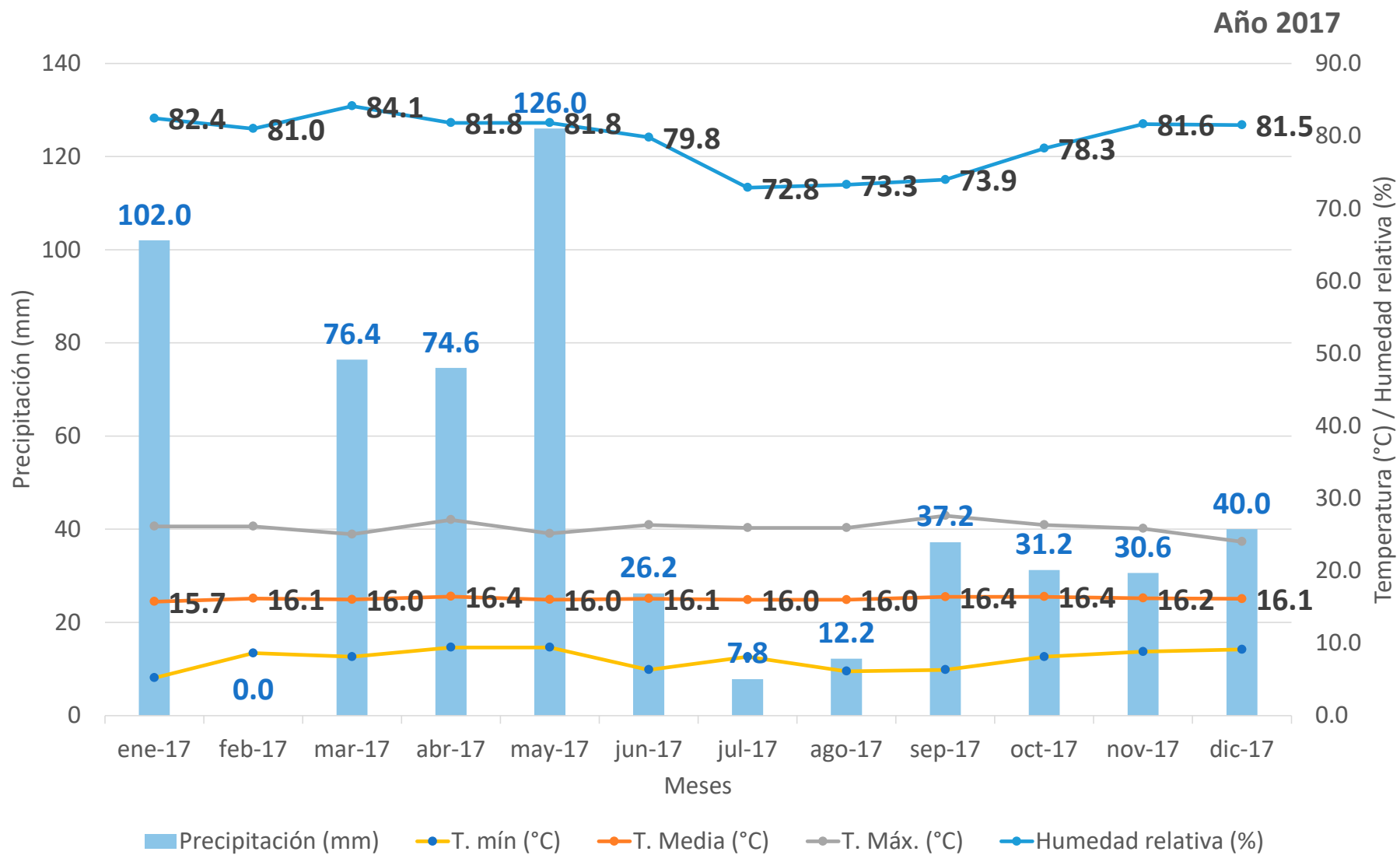
UV MÁXIMA POR HORA

—●— 2016 —■— 2017 —▲— 2018 —✕— 2019 —*— 2020 —●— 2021 —+— 2022 —— 2023

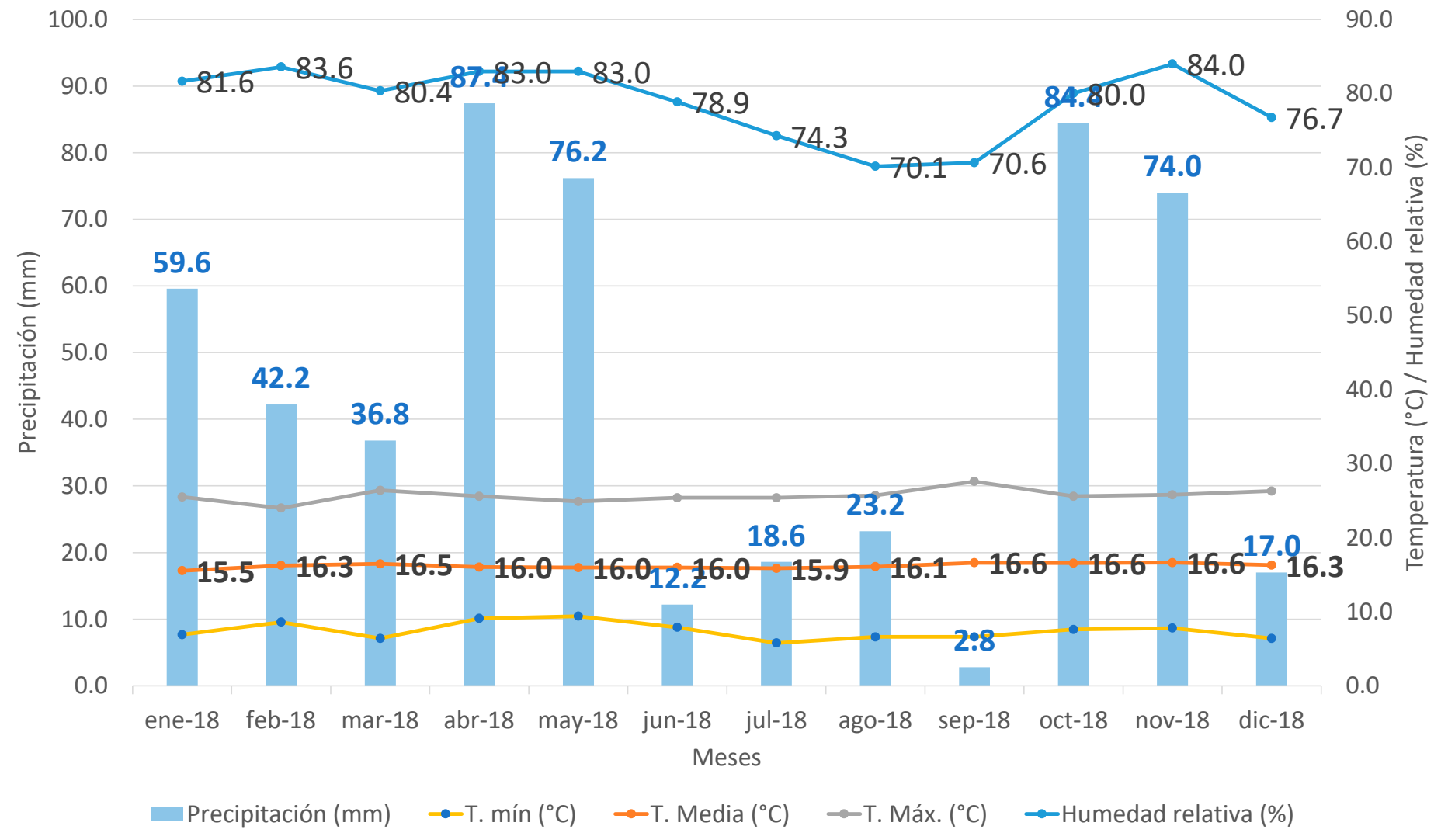


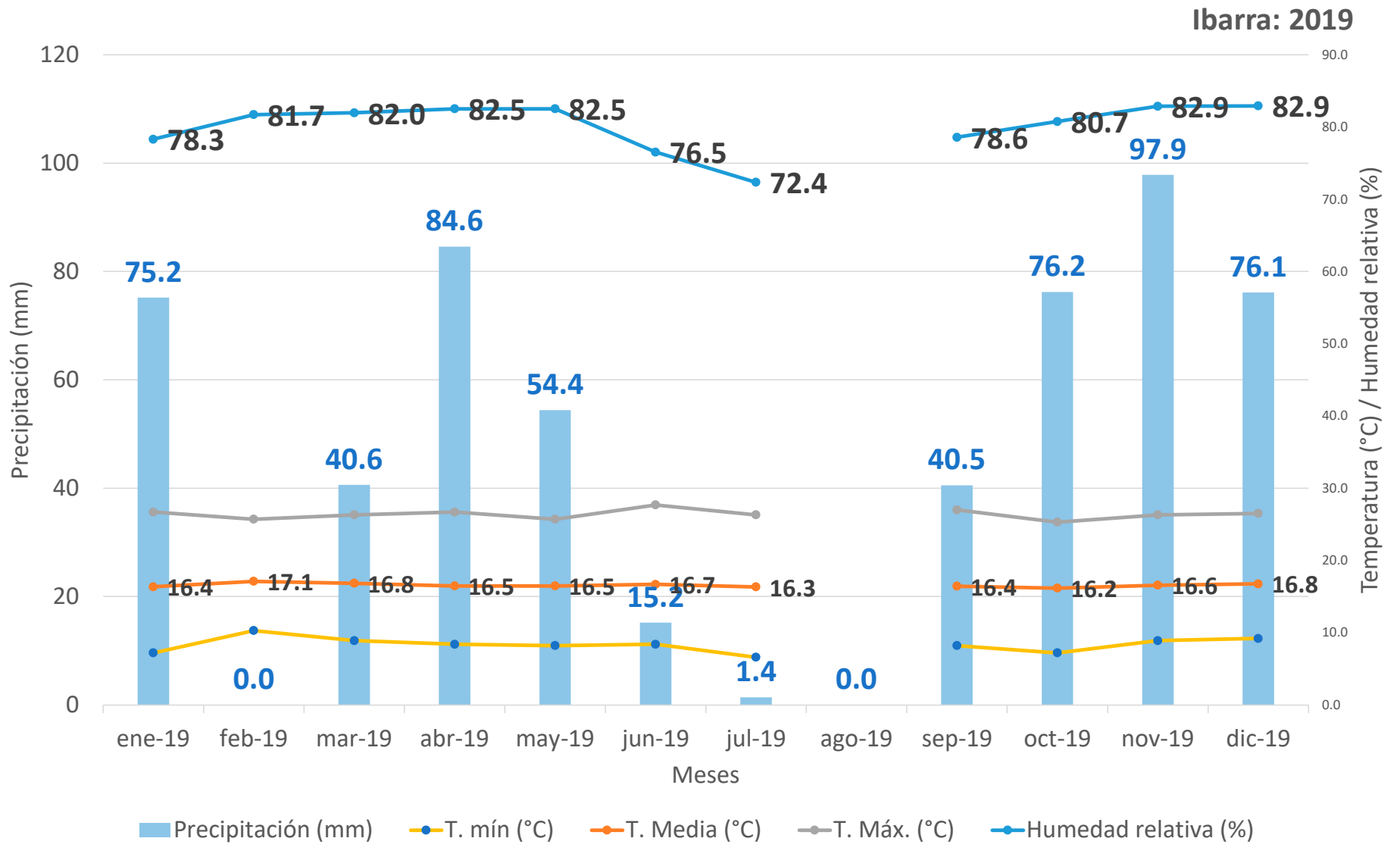
Ibarra: Año 2016

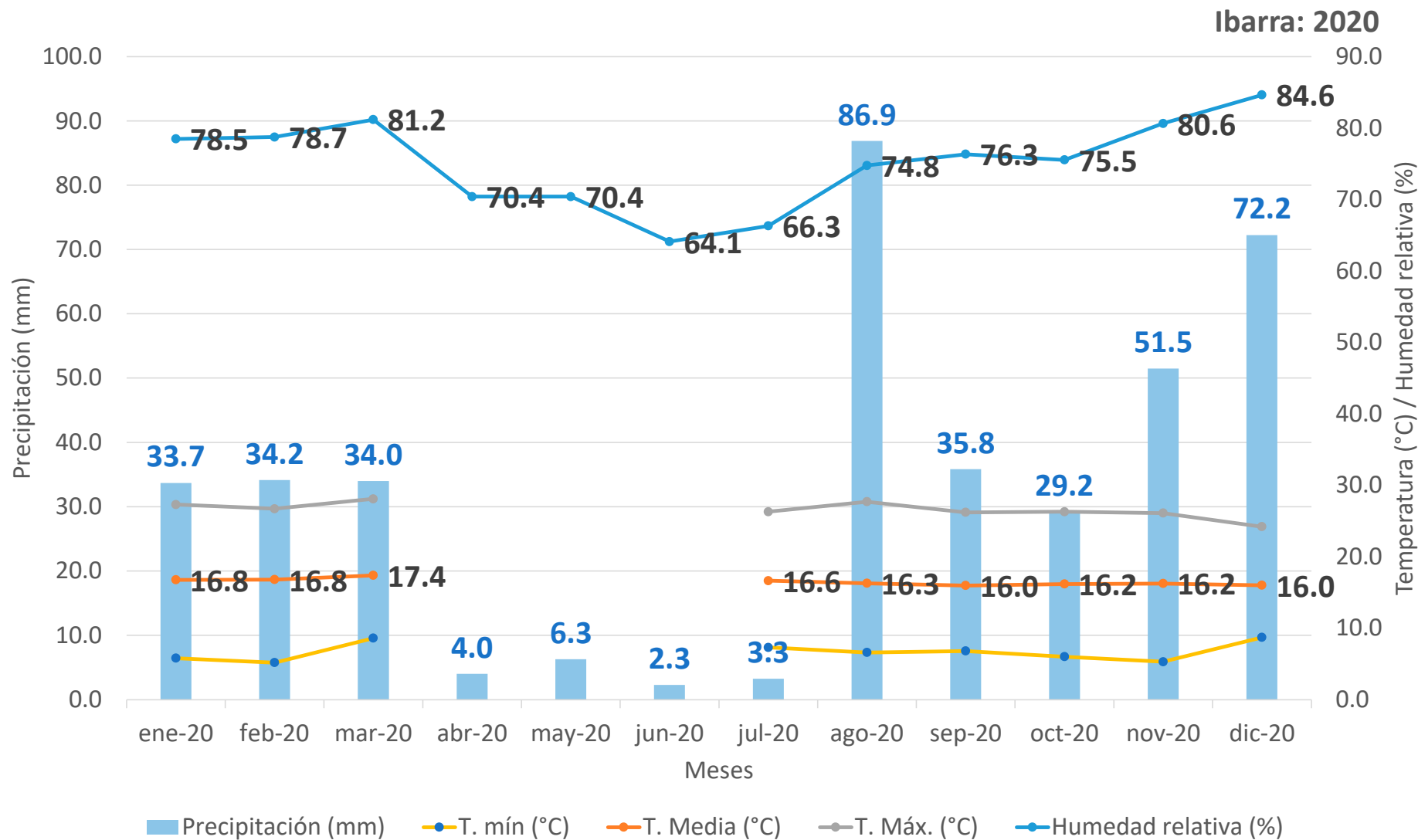


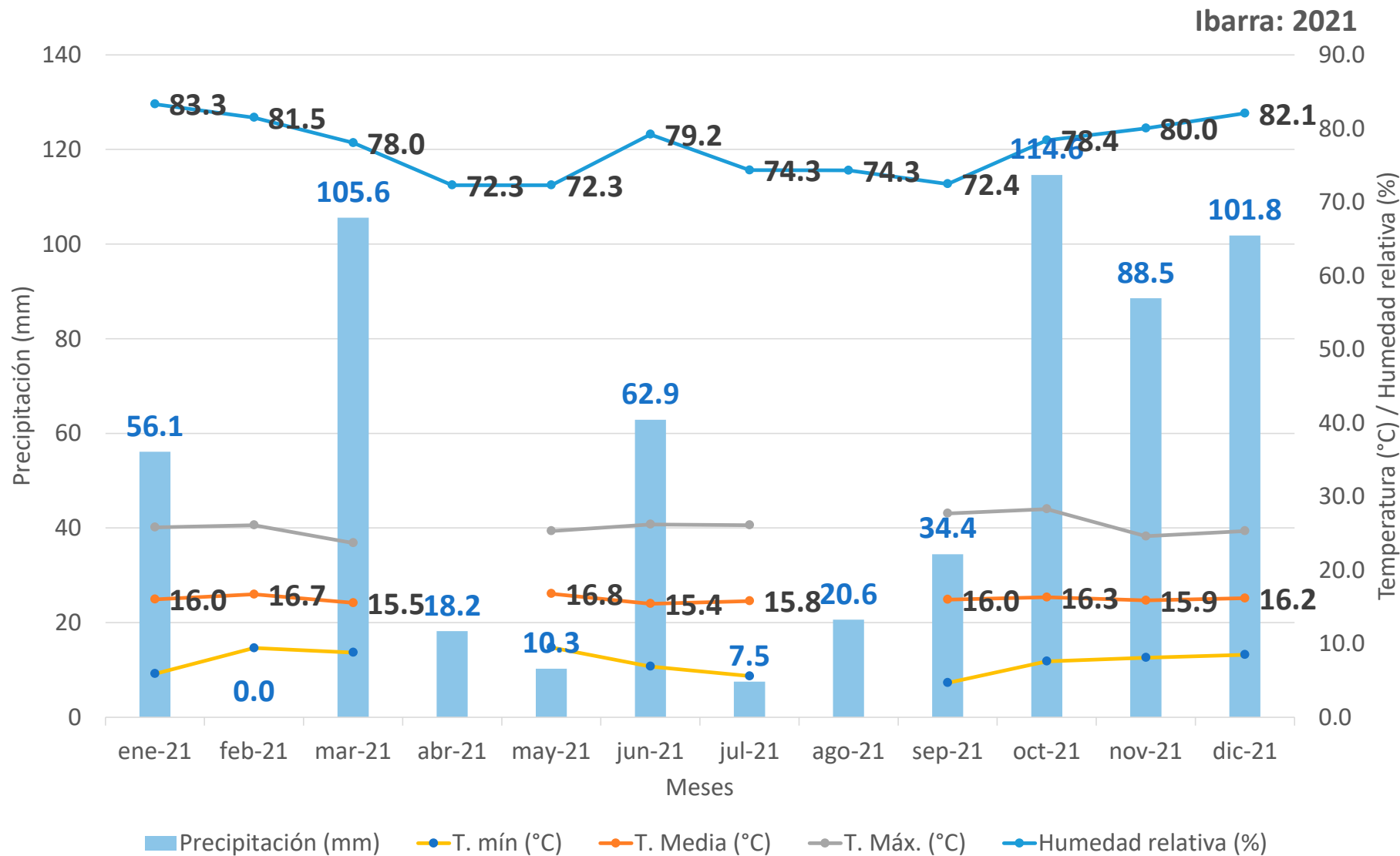


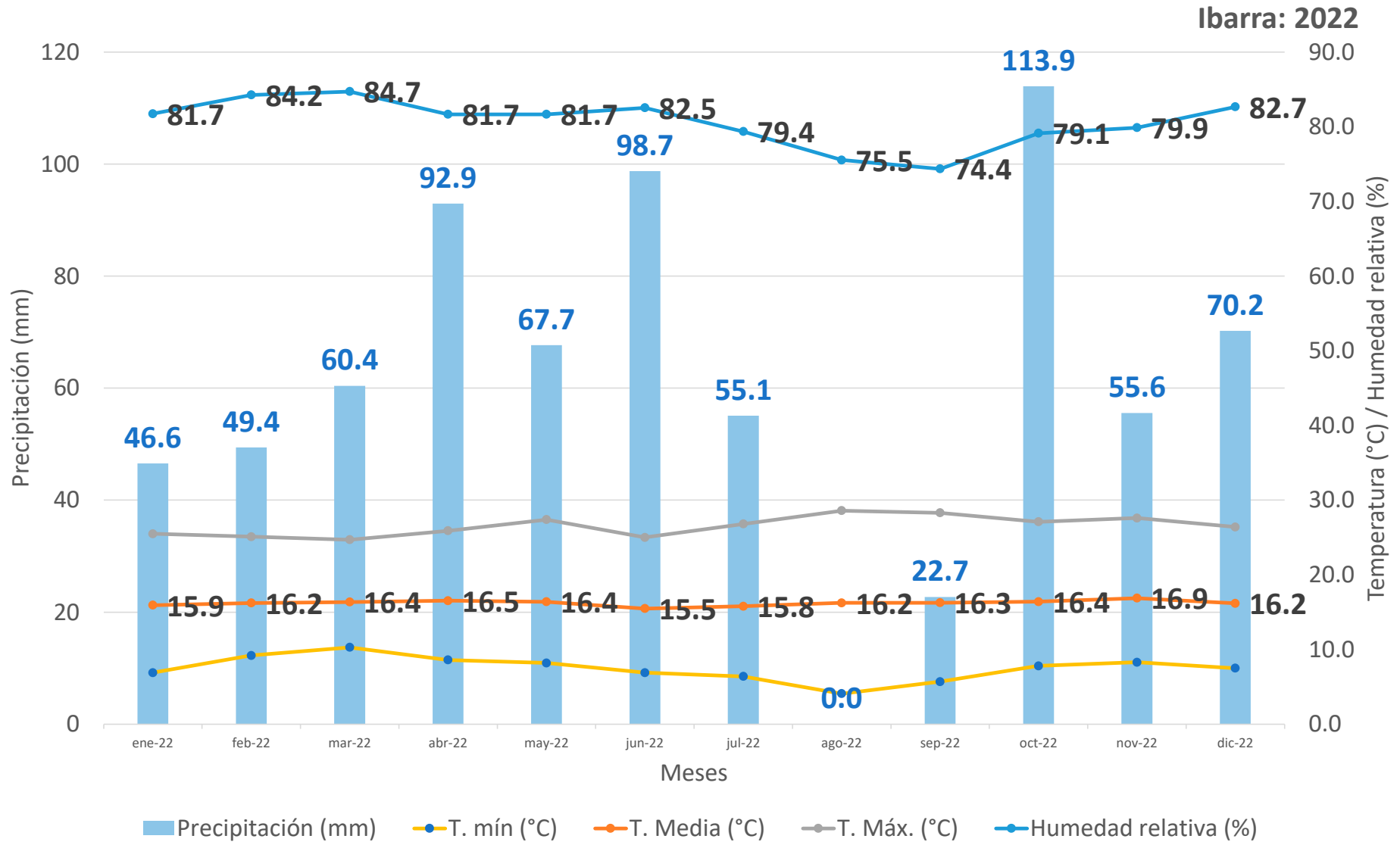
Ibarra: 2018



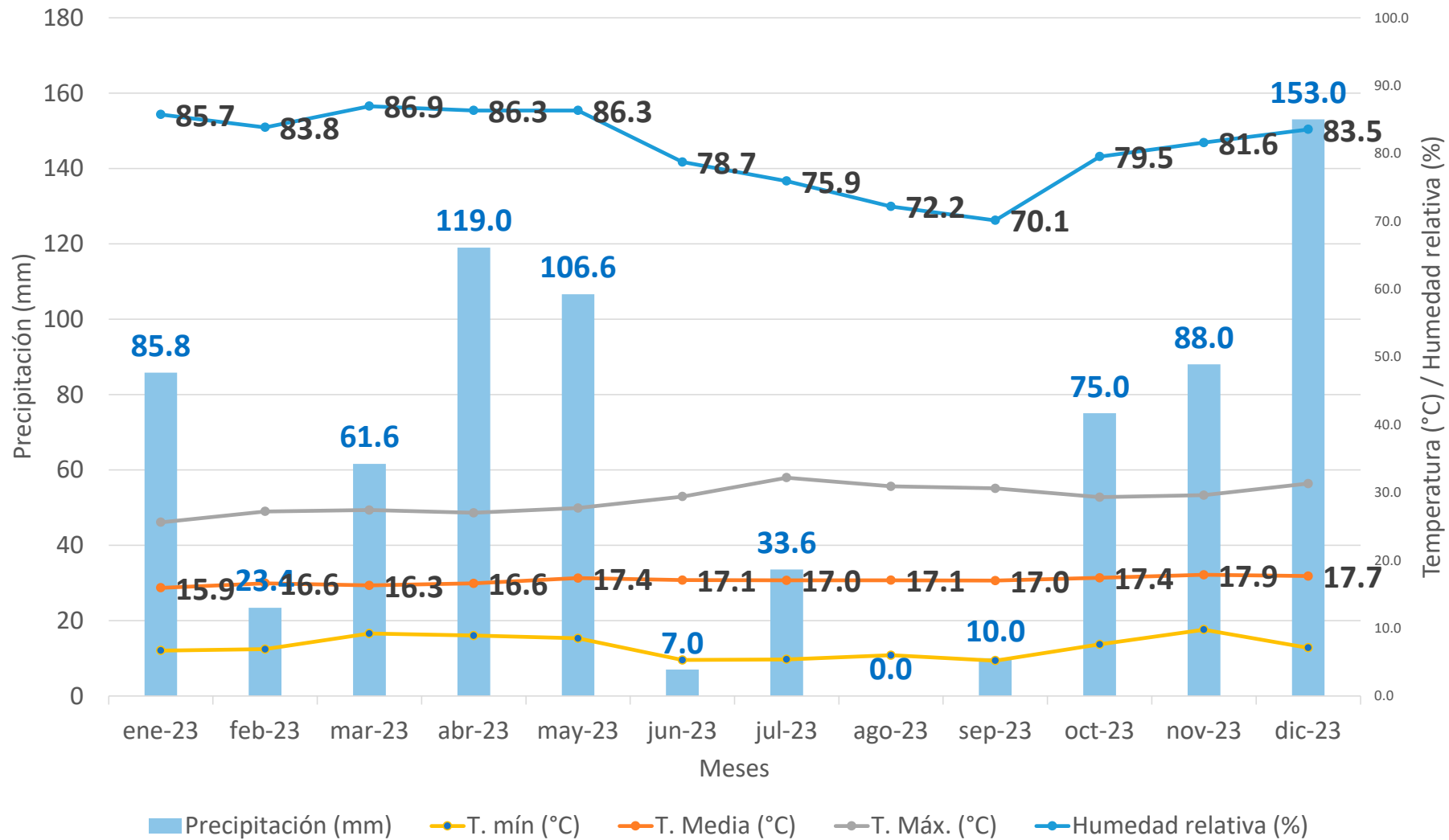








Ibarra: 2023





PUCE

IBARRA

ISBN: 978-9978-375-73-0



9 789978 375730